

**Projektinformationen**

- Anbindungspunkt
- Neubaumast
- Bestandsmast
- ⊗ Rückbaumast
- Mast außerhalb des Verfahrens
- Bestandstrasse
- - - - - Neubautrasse
- ⊗- - ⊗- - Rückbautrasse
- Trassenabschnitt außerhalb des Verfahrens
- ▭ Untersuchungsraum

**Administrative Grenzen**

- - - - - Grenze Bundesland
- - - - - Kreisgrenze
- ▭ Gemeindegrenze

- Fließgewässer
- ▭ Stillgewässer

**Überschwemmungsgebiet durch RVO verbindlich festgesetzt (§ 83 Abs. 1 u. 2 LWG)**

- ▭ HQ 50
- ▭ HQ 100

**Hochwasserschutzanlage (ÜSG per Gesetz, § 83 Abs. 4 LWG)**




- ▭ HQ 100
- ▭ HQ 200

- ▲▲▲▲▲ Hochwasserschutzanlagen

**Wasserschutzgebiet**

- ▭ Zone I
- ▭ Zone II
- ▭ Zone III
- ▭ Zone III A
- ▭ Zone III B

Datengrundlage: Landesamt für Umwelt Rheinland-Pfalz (2019)

<b>Netzverstärkung Bürstadt - Kühmoos</b> Abschnitt: Landesgrenze Hessen/Rheinland-Pfalz – UA Maximiliansau Antragsunterlagen zum Planfeststellungsverfahren, Unterlage 13.5 - Wasserrechtliche Anträge					
Wasserrechtliche Anträge		Maßstab 1: 10.000	Plananlage 13.5.2.1		
	Datum	Name	Rheinland-Pfalz	2. Abschnitt	Legende
Bearb.	20.07.2020	Plagge			Ing.- und Planungsbüro <b>LANGE</b> GbR Carl-Peschken-Str. 12 47441 Moers Tel.: +49 2841 7905 - 0 Fax: +49 2841 7905 - 55 Email: info@langegbt.de www.langegbt.de
Gepr.	22.07.2020	Moschner			
Freig.	24.07.2020	Jandewerth			
Stand	24.06.2020				
©GeoBasis-DE / LVermGeoRP<2019>, dl-de/by-2-0, www.lvermgeo.rlp.de J:\Arcgis\Projekte\daxbu\layout\PFV\RP13_5_WRA\DAXBU_PFV_13_5_2_WRA_Legende.mxd					