

Nr. 1  
Lampertheimer  
Altrhein

Nr. 2  
Rhein

Lampertheim,  
Stadt  
LK Bergstraße

Hessen

Worms, Stadt  
kreisfreie  
Stadt Worms

Bobenheim-Roxheim  
Rhein-Pfalz-Kreis

Rheinland-Pfalz

Nr. 3  
Oberer  
Buschgraben

Nr. 4  
Altrhein, Erlengraben,  
Isenach, Mittelgraben,  
Mutterstadt

Nr. 5  
Ausleitung

**Netzverstärkung Bürstadt - Kühmoos**  
 Abschnitt: Landesgrenze Hessen/Rheinland-Pfalz – UA Maximiliansau  
 Antragsunterlagen zum Planfeststellungsverfahren,  
 Unterlage 13.5 - Wasserrechtliche Anträge

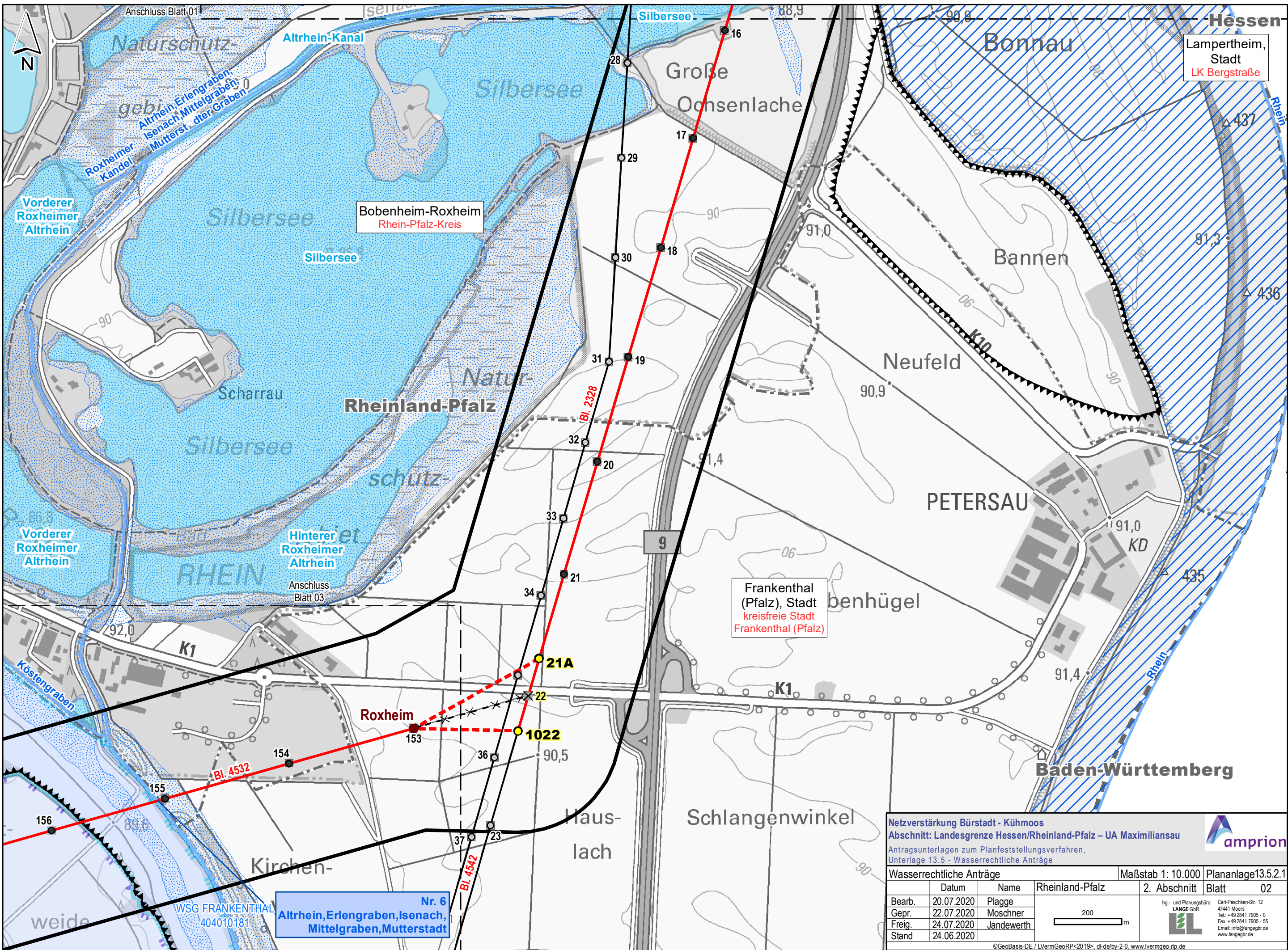
Maßstab 1: 10.000 Plananlage 13.5.2.1

Wasserrechtliche Anträge		Rheinland-Pfalz	2. Abschnitt	Blatt
Datum	Name			01
Bearb. 20.07.2020	Plagge			
Gepr. 22.07.2020	Moschner			
Freig. 24.07.2020	Jandewerth			
Stand 24.06.2020				

Ing.- und Planungsbüro  
**LANGE GbR**  
 Carl-Peschken-Str. 12  
 47441 Moers  
 Tel.: +49 2841 7905 - 0  
 Fax: +49 2841 7905 - 55  
 Email: info@angebr.de  
 www.langebr.de

©GeoBasis-DE / LVermGeoRP<2019>, dl-de/by-2-0, www.lvermgeo.rlp.de  
 J:\Arcgis\Projekt\dxba\layout\PF\VRP13\_5\_WRA\DXBU\_PfV\_13\_5\_2\_WRA.mxd





Lampertheim, Stadt  
LK Bergstraße

Bobenheim-Roxheim  
Rhein-Pfalz-Kreis

Frankenthal (Pfalz), Stadt  
kreisfreie Stadt  
Frankenthal (Pfalz)

Nr. 6  
Altrhein, Erlengraben, Isenach,  
Mittelgraben, Mutterstadt

**Netzverstärkung Bürstadt - Kühmoos**  
**Abschnitt: Landesgrenze Hessen/Rheinland-Pfalz – UA Maximiliansau**  
 Antragsunterlagen zum Planfeststellungsverfahren,  
 Unterlage 13.5 - Wasserrechtliche Anträge

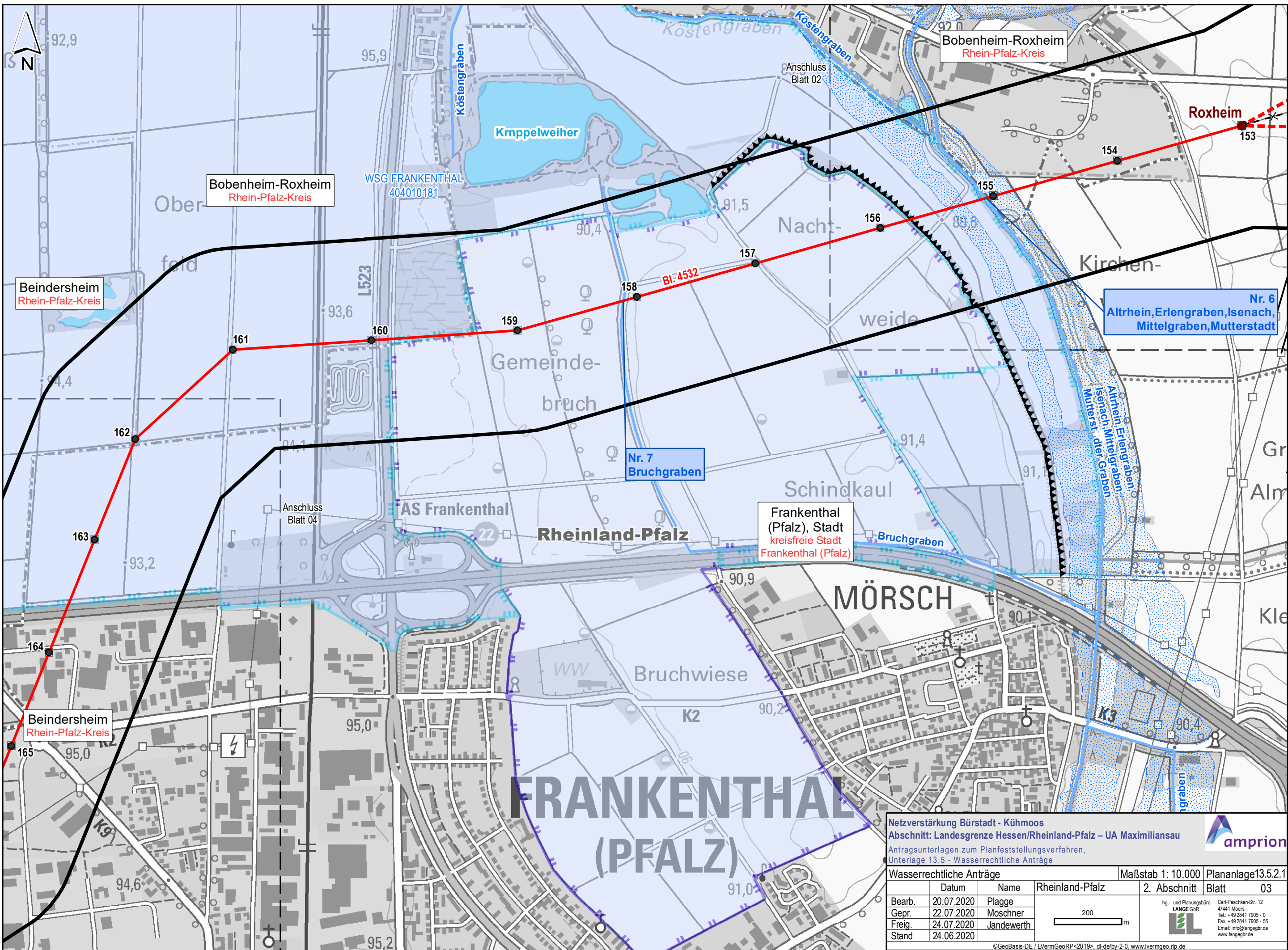
Wasserrechtliche Anträge

Datum	Name	Rheinland-Pfalz	Maßstab 1: 10.000	Plananlage 13.5.2.1
Bearb. 20.07.2020	Plagge		2. Abschnitt	Blatt 02
Gepr. 22.07.2020	Moschner			
Freig. 24.07.2020	Jandewerth			
Stand 24.06.2020				

Ing- und Planungsbüro  
**LANGE GbR**  
 Carl-Peschken-Str. 12  
 47441 Moers  
 Tel.: +49 2841 7905 - 0  
 Fax: +49 2841 7905 - 55  
 Email: info@langebgr.de  
 www.langebgr.de


©GeoBasis-DE / LVermGeoRP<2019>, dl-de/by-2-0, www.lvermgeo.rlp.de  
 J:\Arcgis\Projekt\dxba\layout\PF\VRP13\_5\_WRA\DXBA\_PfV\_13\_5\_2\_WRA.mxd





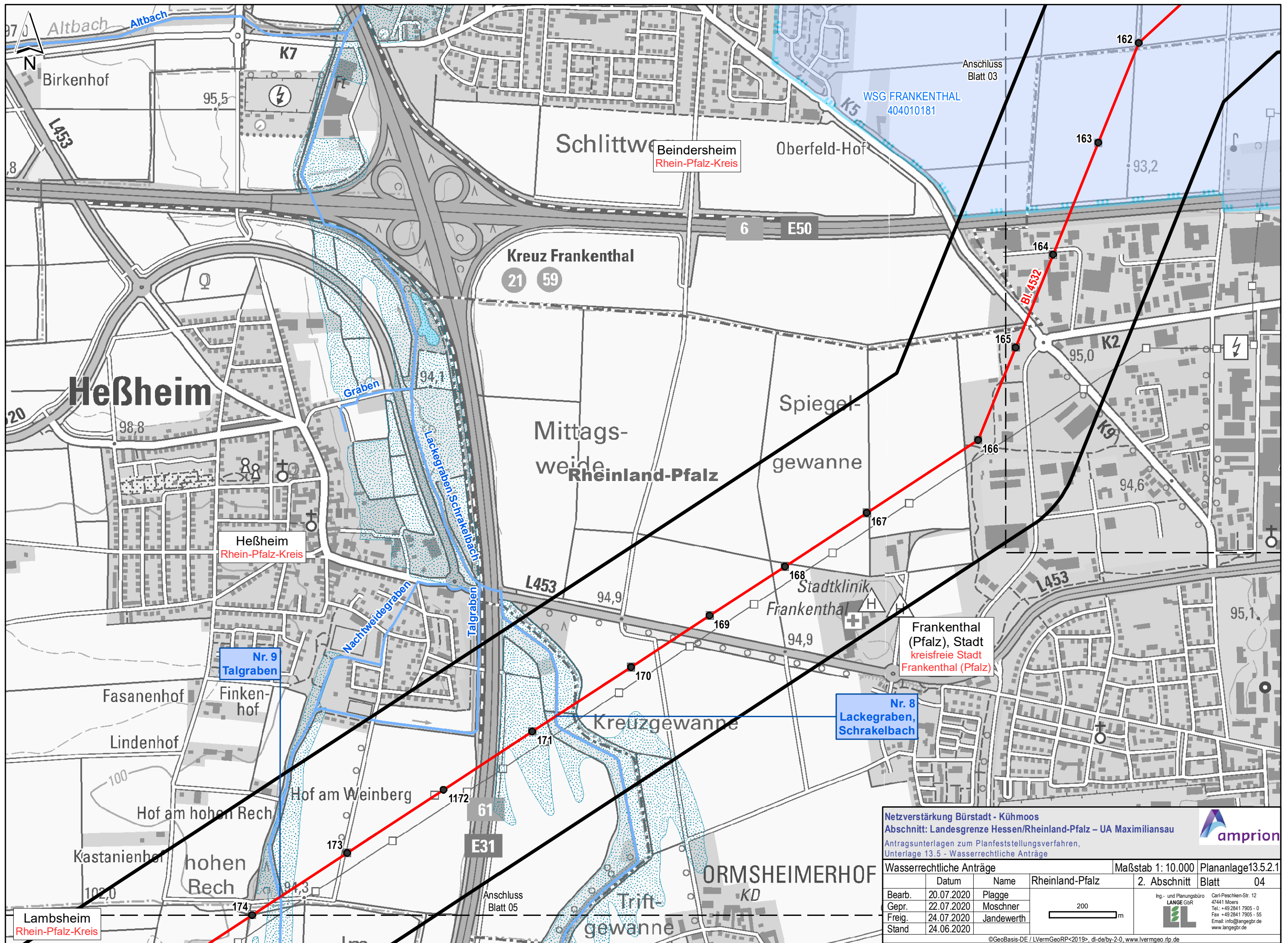
**Netzverstärkung Bürstadt - Kühmoos**  
**Abschnitt: Landesgrenze Hessen/Rheinland-Pfalz – UA Maximiliansau**  
 Antragsunterlagen zum Planfeststellungsverfahren,  
 Unterlage 13.5 - Wasserrechtliche Anträge

Maßstab 1: 10.000 Plananlage 13.5.2.1  
 Rheinland-Pfalz 2. Abschnitt Blatt 03

Wasserrechtliche Anträge		Rheinland-Pfalz	
Datum	Name	2. Abschnitt Blatt 03	
Bearb. 20.07.2020	Plagge	Ing- und Planungsbüro <b>LANGE GbR</b>  Carl-Peschken-Str. 12 47441 Moers Tel.: +49 2841 7905-0 Fax: +49 2841 7905-55 Email: info@angebgr.de www.langebgr.de	
Gepr. 22.07.2020	Moschner		
Freig. 24.07.2020	Jandewerth		
Stand 24.06.2020			

©GeoBasis-DE / LVermGeoRP<2019>, dl-de/by-2-0, www.lvrmgeo.rlp.de  
 J:\Arcgis\Projekt\dxblayout\FWVRP13\_5\_WRA\DXBU\_PFFV\_13\_5\_2\_WRA.mxd





**Netzverstärkung Bürstadt - Kühmoos**  
**Abschnitt: Landesgrenze Hessen/Rheinland-Pfalz – UA Maximiliansau**  
 Antragsunterlagen zum Planfeststellungsverfahren,  
 Unterlage 13.5 - Wasserrechtliche Anträge

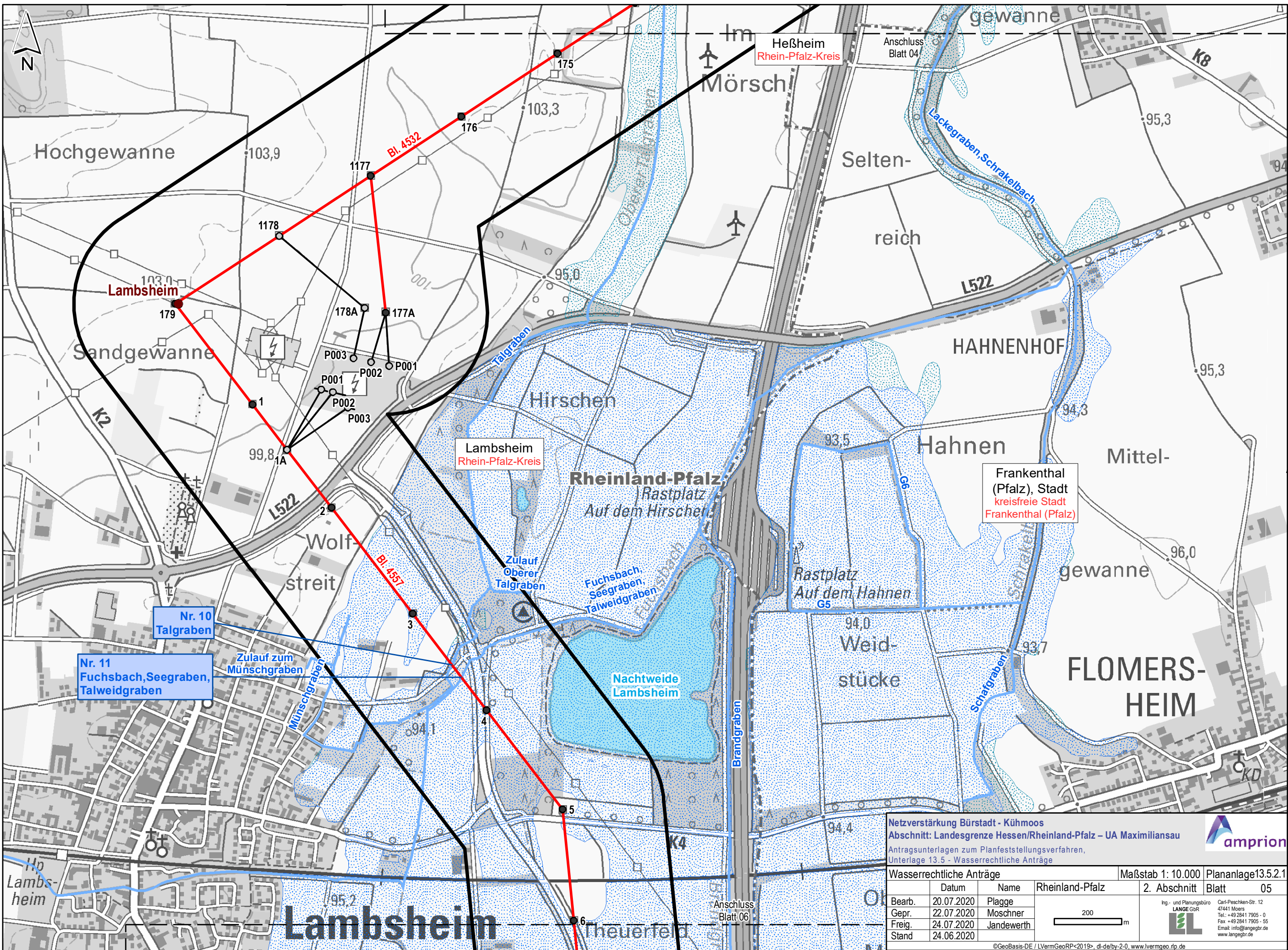
Maßstab 1: 10.000 Plananlage 13.5.2.1

Wasserrechtliche Anträge		Rheinland-Pfalz	2. Abschnitt	Blatt 04
Datum	Name			
Bearb. 20.07.2020	Plagge			
Gepr. 22.07.2020	Moschner			
Freig. 24.07.2020	Jandewerth			
Stand 24.06.2020				

Ing.- und Planungsbüro  
**LANGE GbR**  
 Carl-Peschken-Str. 12  
 47441 Moers  
 Tel.: +49 2841 7905 - 0  
 Fax: +49 2841 7905 - 55  
 Email: info@langegb.de  
 www.langegb.de

©GeoBasis-DE / LVermGeoRP<2019>, dl-de/by-2.0, www.lvermgeo.rlp.de  
 J:\Arcgis\Projekt\daxbulayout\FV\RP13\_5\_WRA\IDAXBU\_PFFV\_13\_5\_2\_WRA.mxd





Nr. 10  
Talgraben

Nr. 11  
Fuchsbach, Seegraben,  
Talweidgraben

Zulauf zum  
Münschgraben

Lambsheim

Heßheim  
Rhein-Pfalz-Kreis

Lambsheim  
Rhein-Pfalz-Kreis

Rheinland-Pfalz  
Rastplatz  
Auf dem Hirschen

Frankenthal  
(Pfalz), Stadt  
kreisfreie Stadt  
Frankenthal (Pfalz)

Netzverstärkung Bürstadt - Kühmoos  
Abschnitt: Landesgrenze Hessen/Rheinland-Pfalz – UA Maximiliansau  
Antragsunterlagen zum Planfeststellungsverfahren,  
Unterlage 13.5 - Wasserrechtliche Anträge

amprion

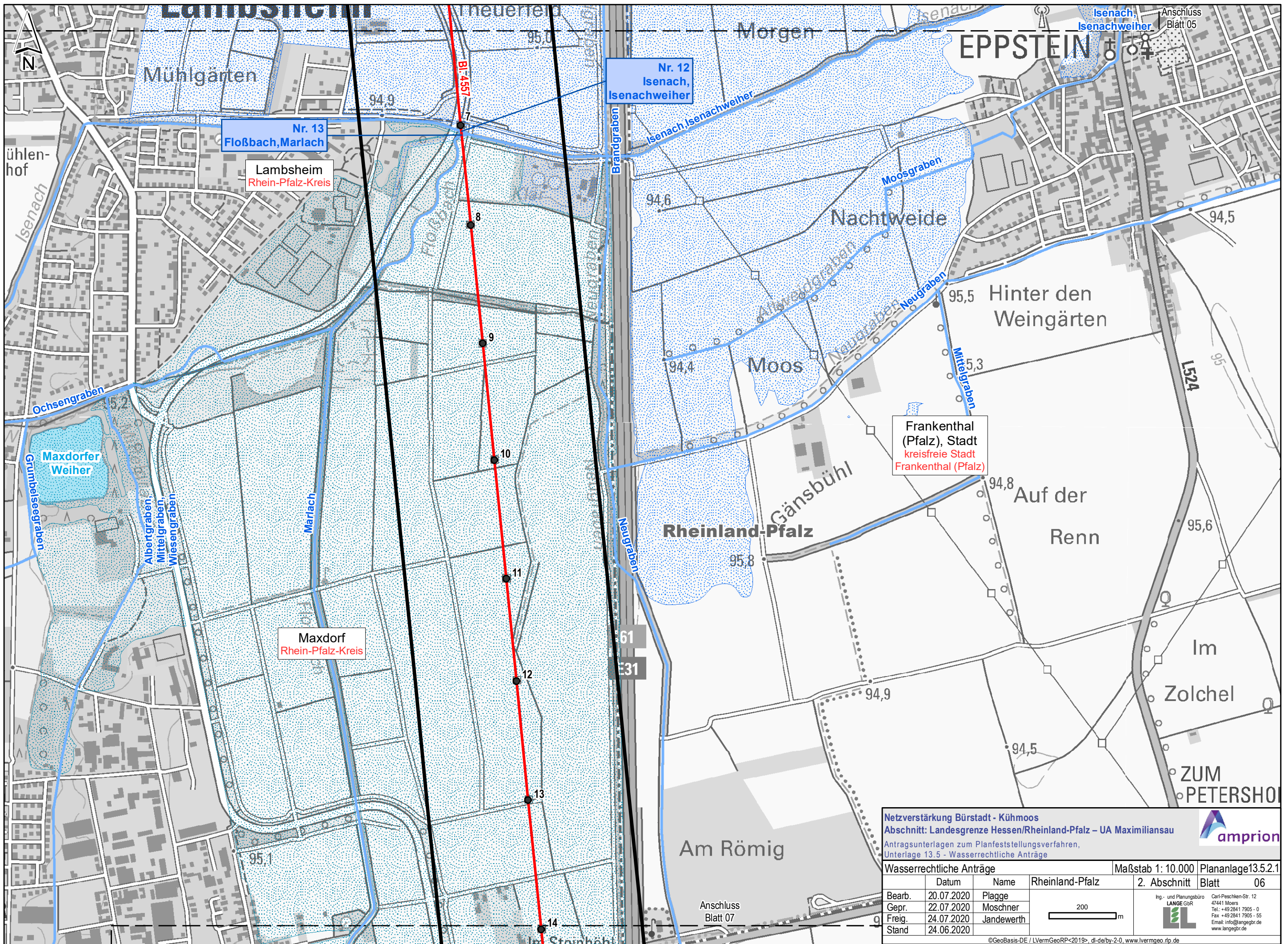
Wasserrechtliche Anträge

Datum	Name	Rheinland-Pfalz	Maßstab 1: 10.000	Plananlage13.5.2.1
Bearb. 20.07.2020	Plagge		2. Abschnitt	Blatt 05
Gepr. 22.07.2020	Moschner			
Freig. 24.07.2020	Jandewerth			
Stand 24.06.2020				

Ing.- und Planungsbüro  
LANGE GbR  
Carl-Peschken-Str. 12  
47441 Moers  
Tel.: +49 2841 7905 - 0  
Fax: +49 2841 7905 - 55  
Email: info@angebgr.de  
www.langebgr.de

©GeoBasis-DE / LVermGeoRP<2019>, dl-de/by-2.0, www.lvermgeo.rlp.de  
J:\Arcgis\Projekt\tdx\bulayout\PF\VRP13\_5\_WRA\IDAXBU\_PFFV\_13\_5\_2\_WRA.mxd





Nr. 13  
Floßbach, Marlach

Lambenheim  
Rhein-Pfalz-Kreis

Maxdorf  
Rhein-Pfalz-Kreis

Nr. 12  
Isenach,  
Isenachweiher

Frankenthal  
(Pfalz), Stadt  
kreisfreie Stadt  
Frankenthal (Pfalz)

**Netzverstärkung Büstadt - Kühmoos**  
**Abschnitt: Landesgrenze Hessen/Rheinland-Pfalz – UA Maximiliansau**  
 Antragsunterlagen zum Planfeststellungsverfahren,  
 Unterlage 13.5 - Wasserrechtliche Anträge

© amprion

Maßstab 1: 10.000 Plananlage 13.5.2.1

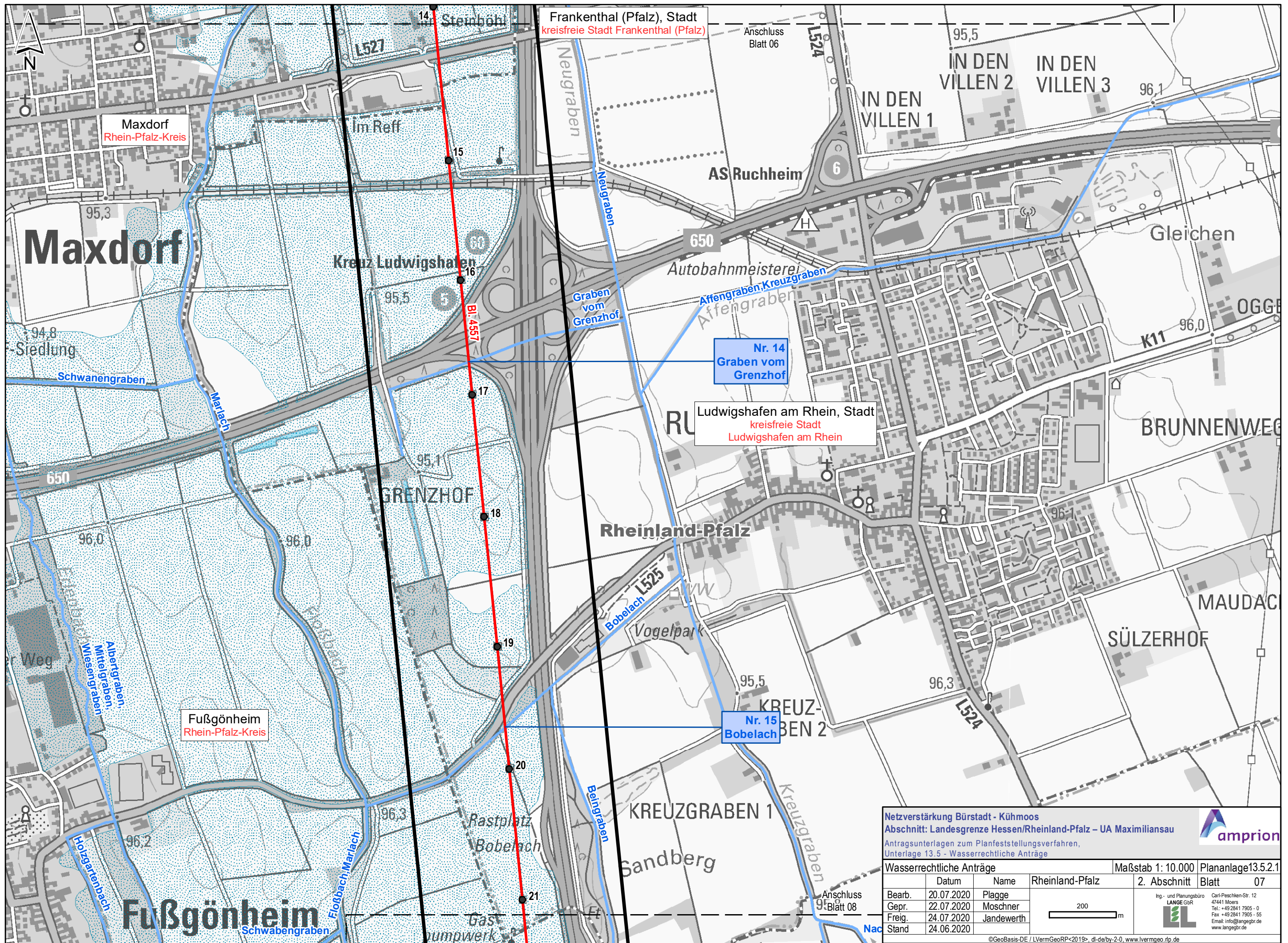
Wasserrechtliche Anträge			Rheinland-Pfalz	2. Abschnitt	Blatt 06
Datum	Name				
Bearb. 20.07.2020	Plagge				
Gepr. 22.07.2020	Moschner				
Freig. 24.07.2020	Jandewerth				
Stand 24.06.2020					

Ing- und Planungsbüro  
**LANGE GbR**  
 Carl-Peschken-Str. 12  
 47441 Moers  
 Tel.: +49 2841 7905 - 0  
 Fax: +49 2841 7905 - 55  
 Email: info@langegr.de  
 www.langegr.de

200 m

©GeoBasis-DE / LVermGeoRP<2019>, dl-de/by-2-0, www.lvermgeo.rlp.de  
 J:\Arcgis\Projekt\tdax\bulayout\PF\VRP13\_5\_WRA\IDAXBU\_PPFV\_13\_5\_2\_WRA.mxd





**Netzverstärkung Bürstadt - Kühmoos**  
**Abschnitt: Landesgrenze Hessen/Rheinland-Pfalz – UA Maximiliansau**  
 Antragsunterlagen zum Planfeststellungsverfahren,  
 Unterlage 13.5 - Wasserrechtliche Anträge

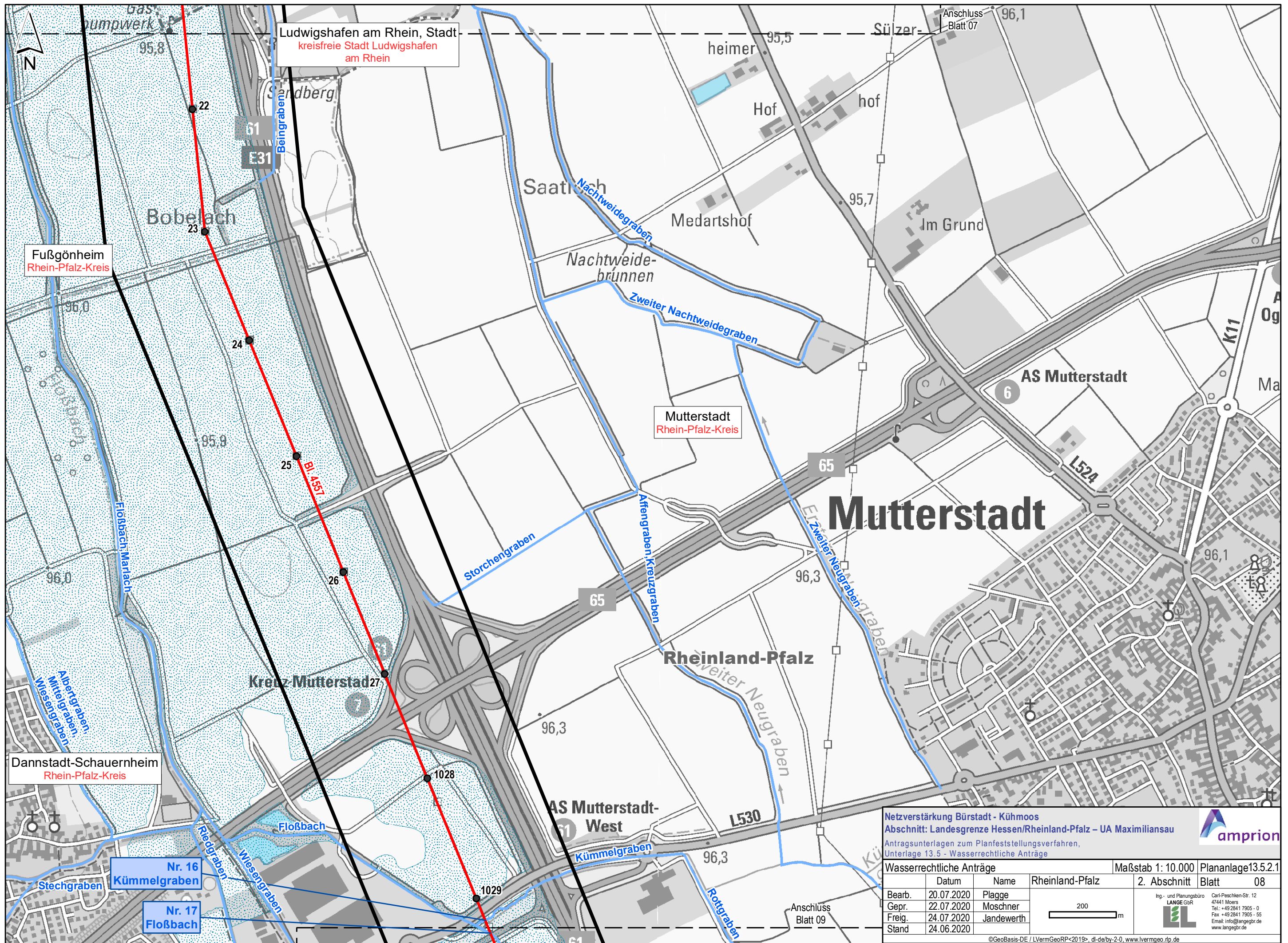
Wasserrechtliche Anträge

Datum	Name	Rheinland-Pfalz	Maßstab 1: 10.000	Plananlage 13.5.2.1
Bearb. 20.07.2020	Plagge		2. Abschnitt	Blatt 07
Gepr. 22.07.2020	Moschner			
Freig. 24.07.2020	Jandewerth			
Stand 24.06.2020				

Ing- und Planungsbüro  
**LANGE GbR**  
 Carl-Peschken-Str. 12  
 47441 Moers  
 Tel.: +49 2841 7905 - 0  
 Fax: +49 2841 7905 - 55  
 Email: info@langegr.de  
 www.langegr.de

©GeoBasis-DE / LVermGeoRP<2019>, dl-de/by-2-0, www.lvermgeo.rlp.de  
 J:\Arcgis\Projekt\dx\bulayout\PF\VRP13\_5\_WRA\IDAXBU\_PfV\_13\_5\_2\_WRA.mxd





**Netzverstärkung Bürstadt - Kühmoos**  
**Abschnitt: Landesgrenze Hessen/Rheinland-Pfalz – UA Maximiliansau**  
 Antragsunterlagen zum Planfeststellungsverfahren,  
 Unterlage 13.5 - Wasserrechtliche Anträge

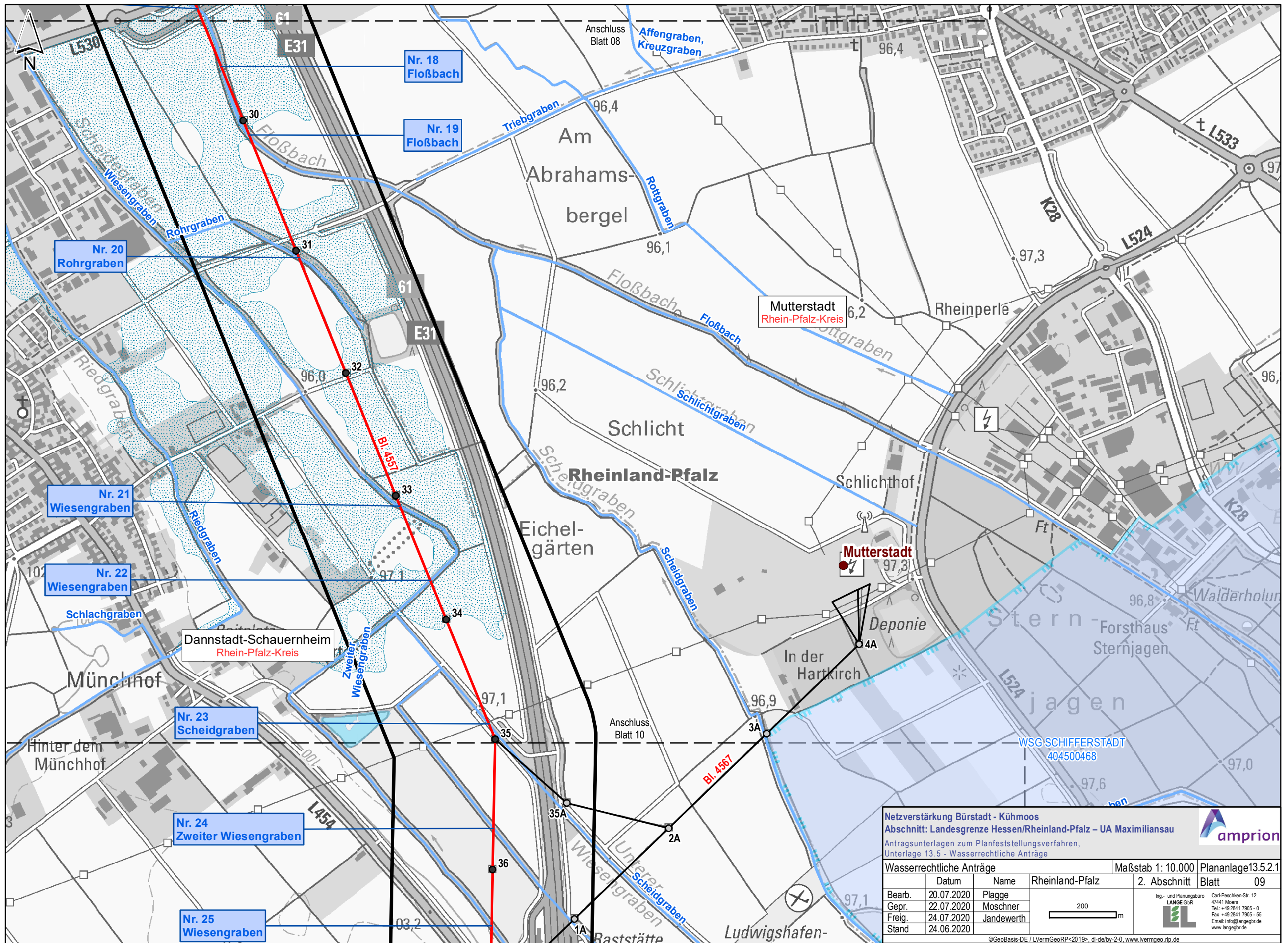
© amprion

Wasserrechtliche Anträge		Rheinland-Pfalz	Maßstab 1: 10.000	Plananlage 13.5.2.1
Datum	Name	2. Abschnitt	Blatt 08	
Bearb. 20.07.2020	Plagge			
Gepr. 22.07.2020	Moschner			
Freig. 24.07.2020	Jandwerth			
Stand 24.06.2020				

Ing.- und Planungsbüro  
**LANGE GbR**  
 Carl-Peschken-Str. 12  
 47441 Moers  
 Tel.: +49 2841 7905 - 0  
 Fax: +49 2841 7905 - 55  
 Email: info@angebr.de  
 www.langebr.de

200 m  
 ©GeoBasis-DE / LVermGeoRP<2019>, dl-de/by-2-0, www.lvrmgeo.rlp.de  
 J:\Arcgis\Projekt\dxba\layout\PF\VRP13\_5\_WRA\DXBA\_PFFV\_13\_5\_2\_WRA.mxd





**Netzverstärkung Bürstadt - Kühmoos**  
**Abschnitt: Landesgrenze Hessen/Rheinland-Pfalz – UA Maximiliansau**  
 Antragsunterlagen zum Planfeststellungsverfahren,  
 Unterlage 13.5 - Wasserrechtliche Anträge

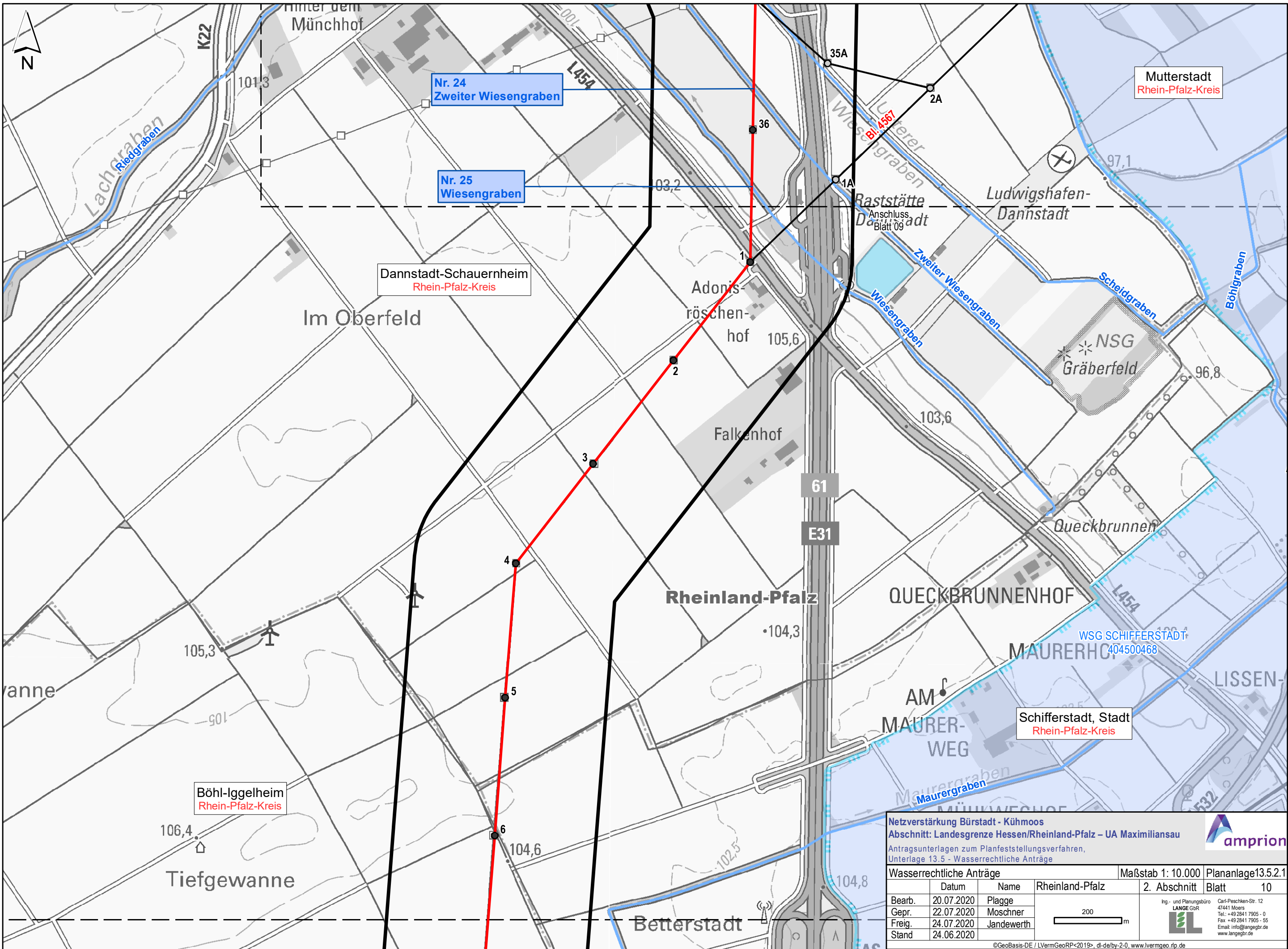
Wasserrechtliche Anträge

Datum	Name	Rheinland-Pfalz	Maßstab 1: 10.000	Plananlage 13.5.2.1
Bearb. 20.07.2020	Plagge		2. Abschnitt	Blatt 09
Gepr. 22.07.2020	Moschner			
Freig. 24.07.2020	Jandewerth			
Stand 24.06.2020				

Ing- und Planungsbüro  
**LANGE GbR**  
 Carl-Peschken-Str. 12  
 47441 Moers  
 Tel.: +49 2841 7905 - 0  
 Fax: +49 2841 7905 - 55  
 Email: info@angebr.de  
 www.langebr.de

©GeoBasis-DE / LVermGeoRP<2019>, dl-de/by-2.0, www.lvermgeo.rlp.de  
 J:\Arcgis\Projekt\dxba\layout\PF\VRP13\_5\_WRA\IDAXBU\_PfV\_13\_5\_2\_WRA.mxd





Nr. 24  
Zweiter Wiesengraben

Nr. 25  
Wiesengraben

Dannstadt-Schauernheim  
Rhein-Pfalz-Kreis

Mutterstadt  
Rhein-Pfalz-Kreis

Schifferstadt, Stadt  
Rhein-Pfalz-Kreis

Böhl-Iggelheim  
Rhein-Pfalz-Kreis

**Netzverstärkung Bürstadt - Kühmoos**  
**Abschnitt: Landesgrenze Hessen/Rheinland-Pfalz – UA Maximiliansau**  
 Antragsunterlagen zum Planfeststellungsverfahren,  
 Unterlage 13.5 - Wasserrechtliche Anträge

**Wasserrechtliche Anträge** Maßstab 1: 10.000

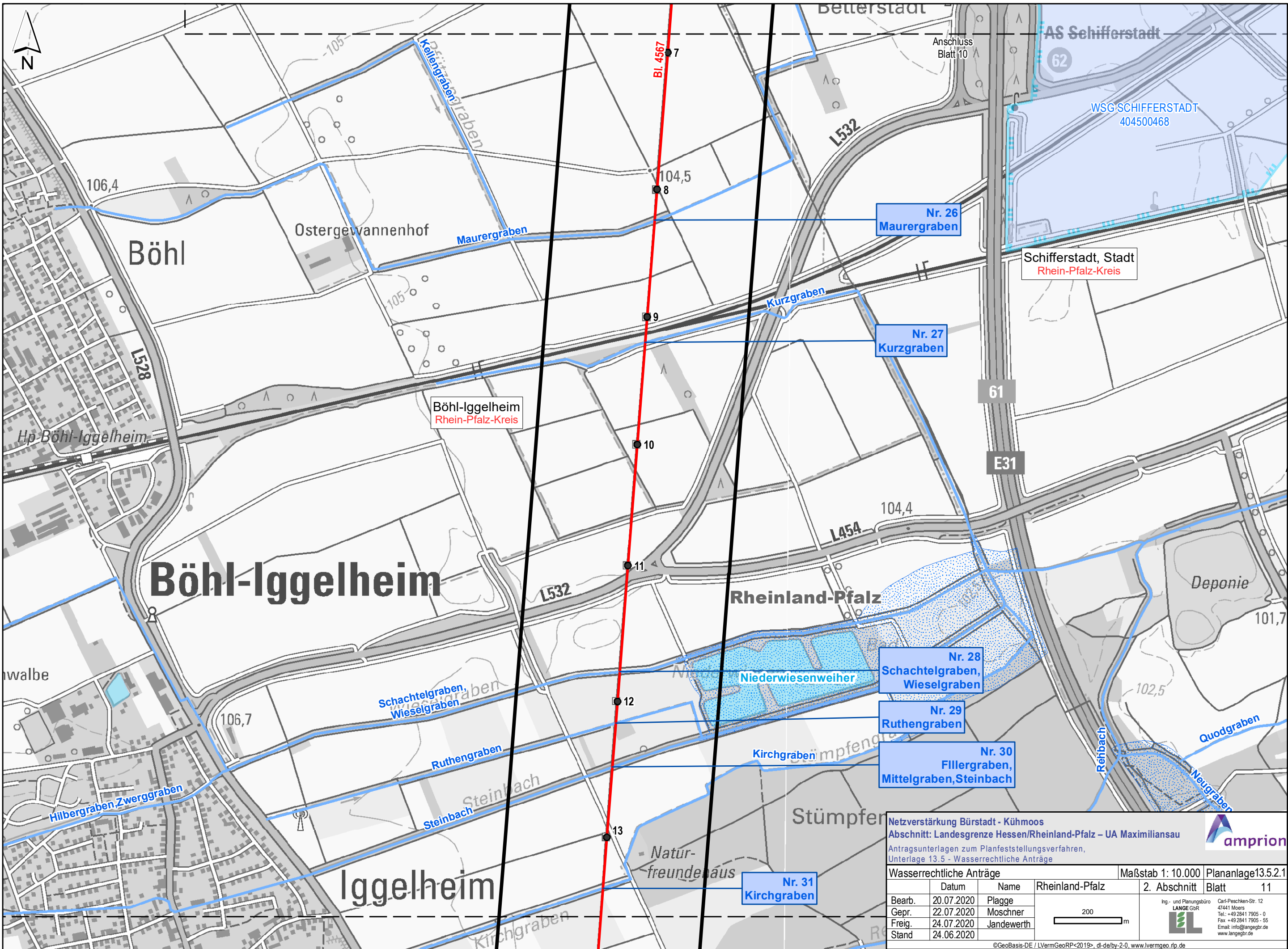
Datum	Name	Rheinland-Pfalz	2. Abschnitt	Blatt
Bearb. 20.07.2020	Plagge			10
Gepr. 22.07.2020	Moschner			
Freig. 24.07.2020	Jandewerth			
Stand 24.06.2020				

Plananlage 13.5.2.1

Ing.- und Planungsbüro  
**LANGE GbR**  
 Carl-Peschken-Str. 12  
 47441 Moers  
 Tel.: +49 2841 7905 - 0  
 Fax: +49 2841 7905 - 55  
 Email: info@angebgr.de  
 www.langebgr.de

©GeoBasis-DE / LVermGeoRP<2019>, dl-de/by-2-0, www.lvrmgeo.rlp.de  
 J:\Arcgis\Projekt\dx\ba\layout\PFV\RP13\_5\_WRA\IDAXBU\_PFFV\_13\_5\_2\_WRA.mxd





**Netzverstärkung Bürstadt - Kühmoos**  
**Abschnitt: Landesgrenze Hessen/Rheinland-Pfalz – UA Maximiliansau**  
 Antragsunterlagen zum Planfeststellungsverfahren,  
 Unterlage 13.5 - Wasserrechtliche Anträge

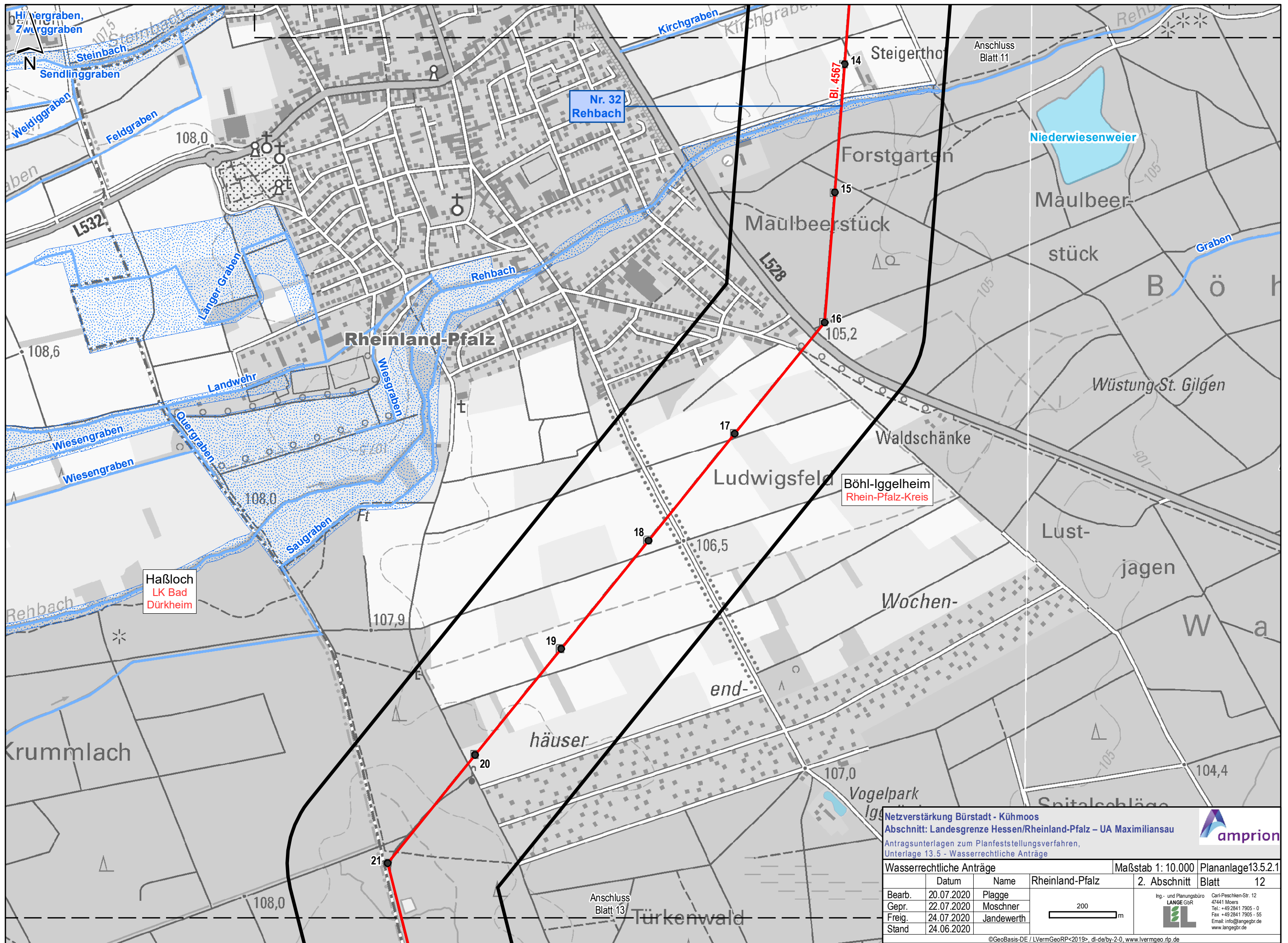
**Wasserrechtliche Anträge** | Maßstab 1: 10.000 | Plananlage 13.5.2.1

Datum	Name	Rheinland-Pfalz	2. Abschnitt	Blatt
Bearb. 20.07.2020	Plagge			11
Gepr. 22.07.2020	Moschner			
Freig. 24.07.2020	Jandewerth			
Stand 24.06.2020				

Ing.- und Planungsbüro  
**LANGE GbR**  
 Carl-Peschken-Str. 12  
 47441 Moers  
 Tel.: +49 2841 7905 - 0  
 Fax: +49 2841 7905 - 55  
 Email: info@angebr.de  
 www.langebr.de

©GeoBasis-DE / LVermGeoRP<2019>, dl-de/by-2.0, www.lvermgeo.rlp.de  
 J:\Arcgis\Projekt\dxblayout\FV\RP13\_5\_WRA\IDAXBU\_PFFV\_13\_5\_2\_WRA.mxd





Haßloch  
LK Bad  
Dürkheim

Nr. 32  
Rehbach

Böhl-Iggelheim  
Rhein-Pfalz-Kreis

**Netzverstärkung Büstadt - Kühmoos**  
 Abschnitt: Landesgrenze Hessen/Rheinland-Pfalz – UA Maximiliansau  
 Antragsunterlagen zum Planfeststellungsverfahren,  
 Unterlage 13.5 - Wasserrechtliche Anträge

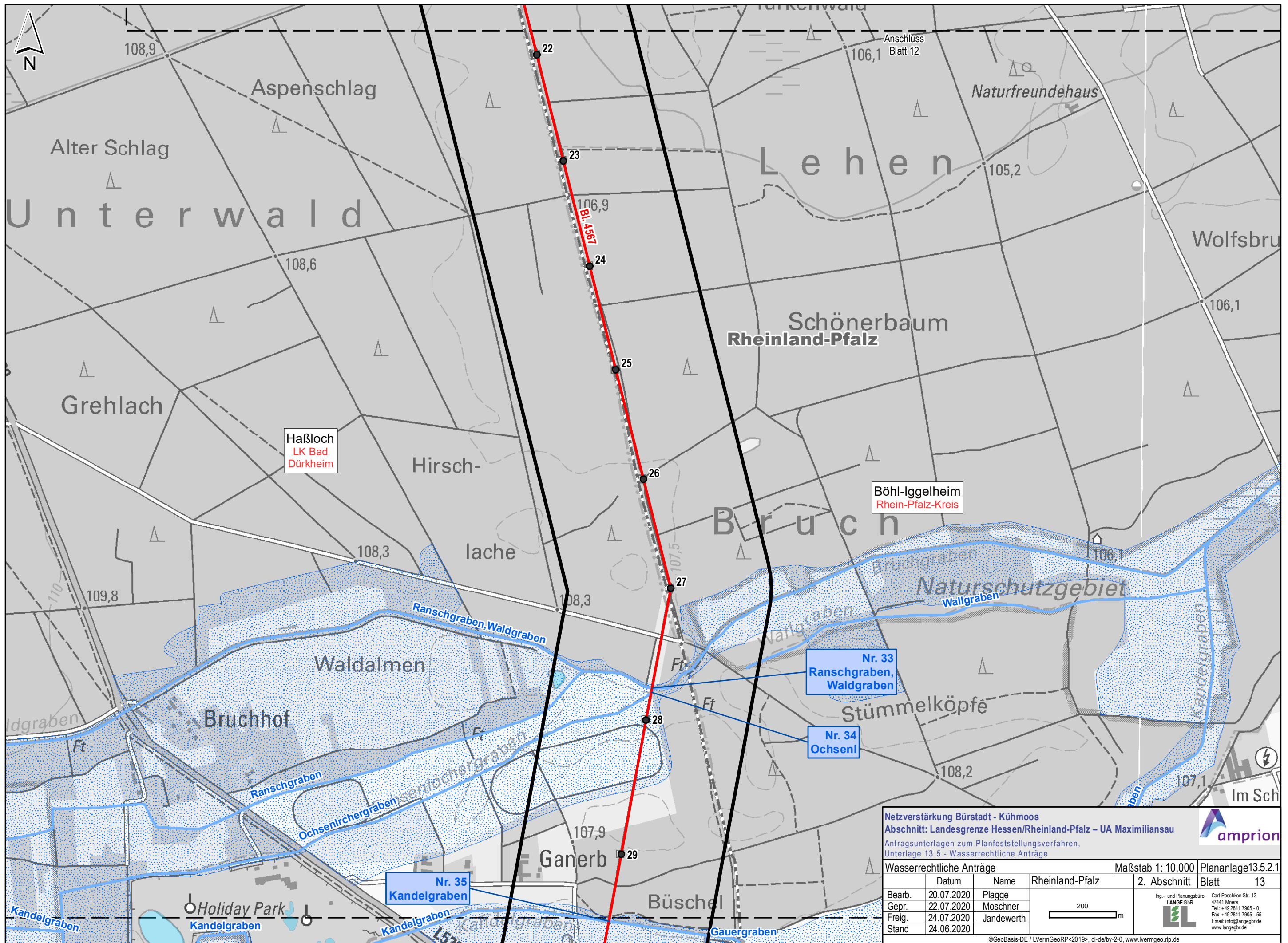
Maßstab 1: 10.000 Plananlage 13.5.2.1

Wasserrechtliche Anträge		Rheinland-Pfalz	2. Abschnitt	Blatt 12
Datum	Name			
Bearb. 20.07.2020	Plagge			
Gepr. 22.07.2020	Moschner			
Freig. 24.07.2020	Jandewerth			
Stand 24.06.2020				

Ing.- und Planungsbüro  
**LANGE GbR**  
 Carl-Peschken-Str. 12  
 47441 Moers  
 Tel.: +49 2841 7905 - 0  
 Fax: +49 2841 7905 - 55  
 Email: info@langegbt.de  
 www.langegbt.de

©GeoBasis-DE / LVermGeoRP<2019>, dl-de/by-2-0, www.lvvermgeo.rlp.de  
 J:\Arcgis\Projekt\dxba\layout\FV\RP13\_5\_WRA\DXBA\_PDF\_13\_5\_2\_WRA.mxd





Haßloch  
LK Bad  
Dürkheim

Böhl-Iggelheim  
Rhein-Pfalz-Kreis

Nr. 33  
Ranschgraben,  
Waldgraben



Nr. 34  
Ochsenl.

Nr. 35  
Kandelgraben

**Netzverstärkung Bürstadt - Kühmoos**  
**Abschnitt: Landesgrenze Hessen/Rheinland-Pfalz – UA Maximiliansau**  
 Antragsunterlagen zum Planfeststellungsverfahren,  
 Unterlage 13.5 - Wasserrechtliche Anträge

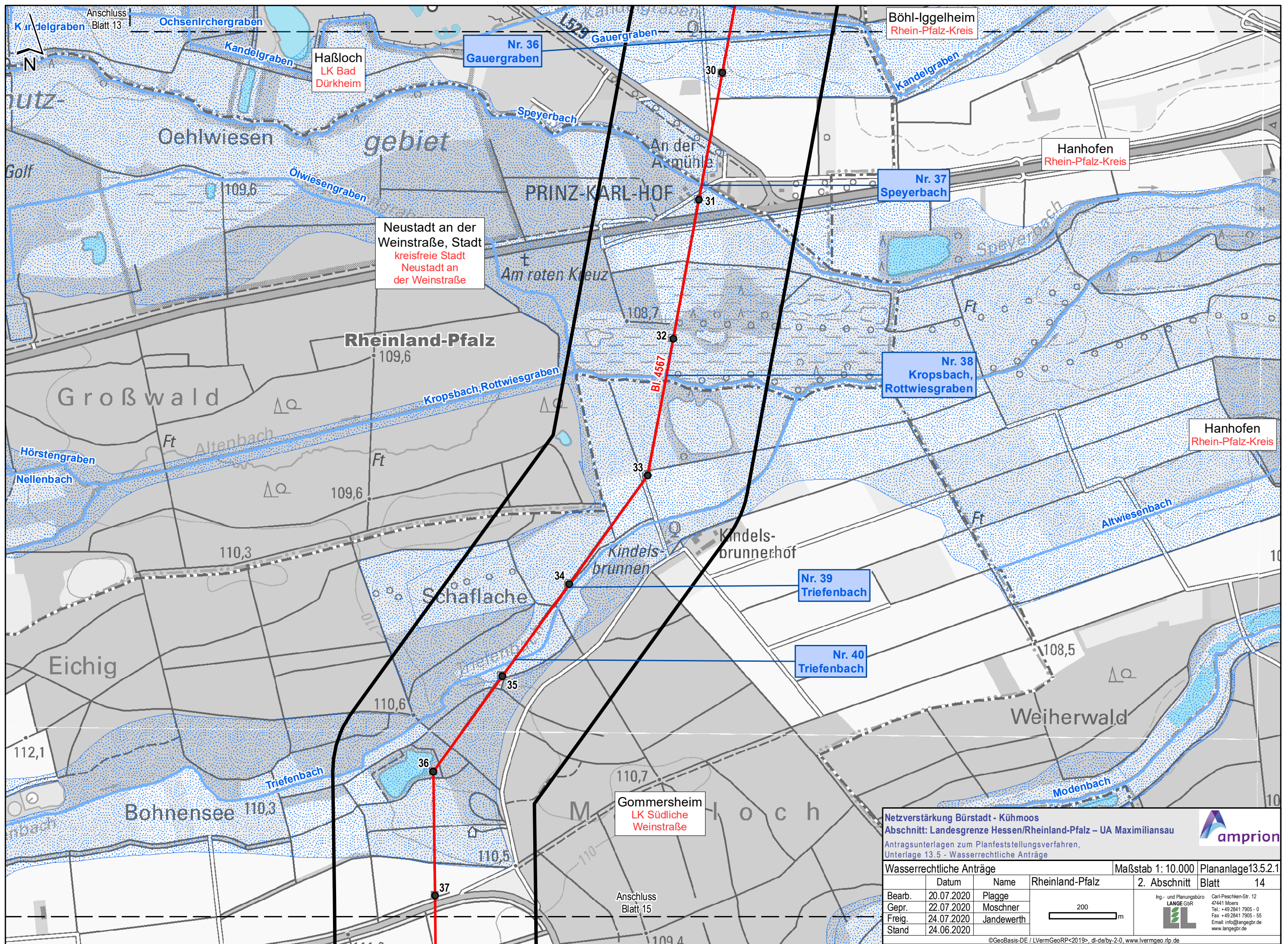
**Wasserrechtliche Anträge** Maßstab 1: 10.000 Plananlage 13.5.2.1

Datum	Name	Rheinland-Pfalz	2. Abschnitt	Blatt
Bearb. 20.07.2020	Plagge			13
Gepr. 22.07.2020	Moschner			
Freig. 24.07.2020	Jandewerth			
Stand 24.06.2020				

  
 Ing- und Planungsbüro  
**LANGE GbR**  
  
 Carl-Peschken-Str. 12  
 47441 Moers  
 Tel.: +49 2841 7905 - 0  
 Fax: +49 2841 7905 - 55  
 Email: info@langegb.de  
 www.langegb.de

©GeoBasis-DE / LVermGeoRP<2019>, dl-de/by-2-0, www.lvrmgeo.rlp.de  
 J:\Arcgis\Projekt\dxba\layout\FWVRP13\_5\_WRA\DXBA\_PV\_13\_5\_2\_WRA.mxd





**Netzverstärkung Bürstadt - Kühmoos**  
**Abschnitt: Landesgrenze Hessen/Rheinland-Pfalz – UA Maximiliansau**  
 Antragsunterlagen zum Planfeststellungsverfahren,  
 Unterlage 13.5 - Wasserrechtliche Anträge

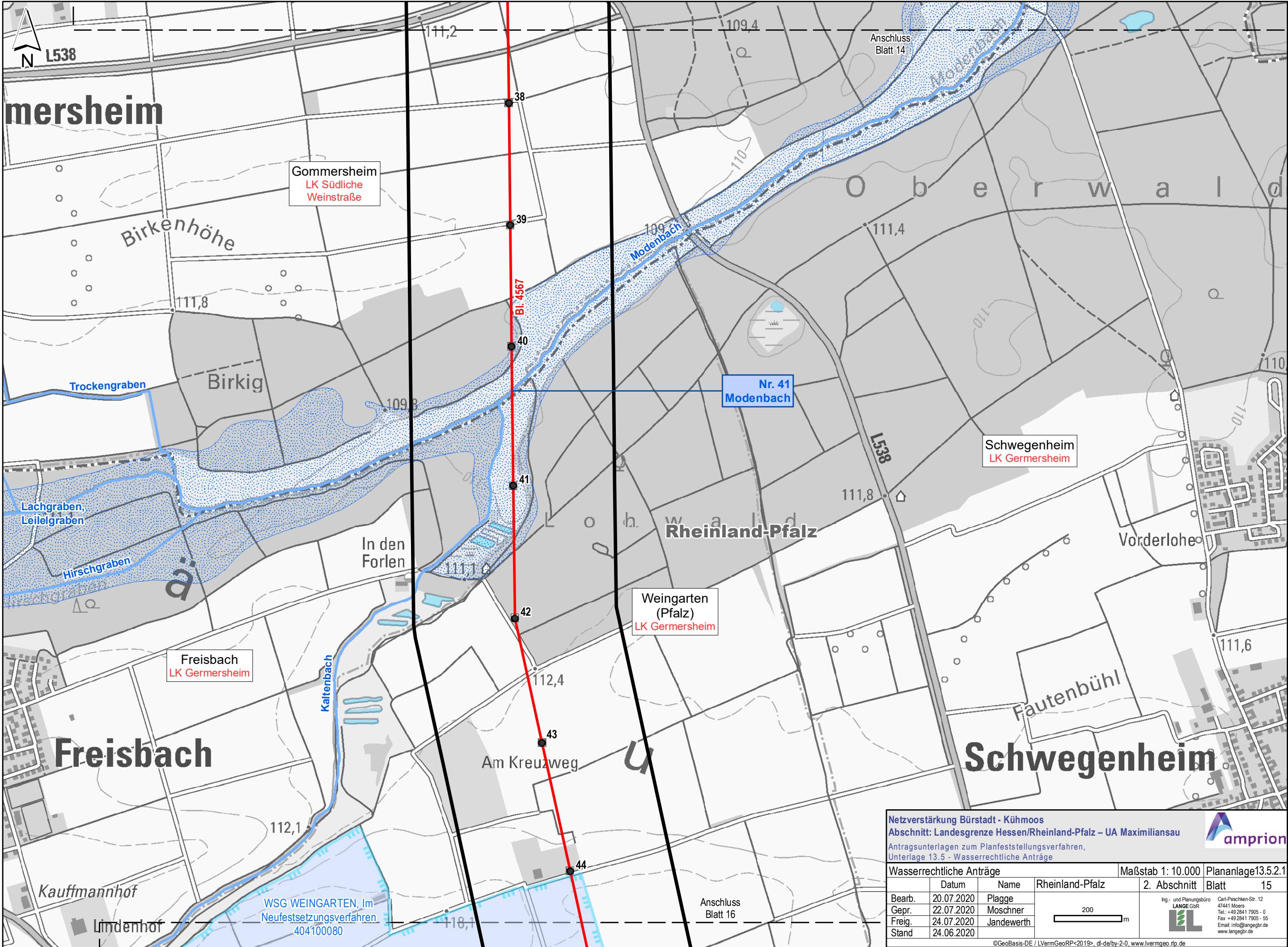
**Wasserrechtliche Anträge** Maßstab 1: 10.000 Plananlage13.5.2.1

Datum	Name	Rheinland-Pfalz	2. Abschnitt	Blatt
Bearb. 20.07.2020	Plagge			14
Gepr. 22.07.2020	Moschner			
Freig. 24.07.2020	Jandewerth			
Stand 24.06.2020				

Ing- und Planungsbüro  
**LANGE GbR**  
 Carl-Peschken-Str. 12  
 47441 Moers  
 Tel.: +49 2841 7905 - 0  
 Fax: +49 2841 7905 - 55  
 Email: info@angebgr.de  
 www.langebgr.de

©GeoBasis-DE / LVermGeoRP<2019>, dl-de/by-2-0, www.lvrmgeo.rlp.de  
 J:\Arcgis\Projekte\daxbulayout\PF\VRP13\_5\_WRAIDAXBU\_PVF\_13\_5\_2\_WRA.mxd





**Netzverstärkung Bürstadt - Kühmoos**  
**Abschnitt: Landesgrenze Hessen/Rheinland-Pfalz – UA Maximiliansau**  
 Antragsunterlagen zum Planfeststellungsverfahren,  
 Unterlage 13.5 - Wasserrechtliche Anträge

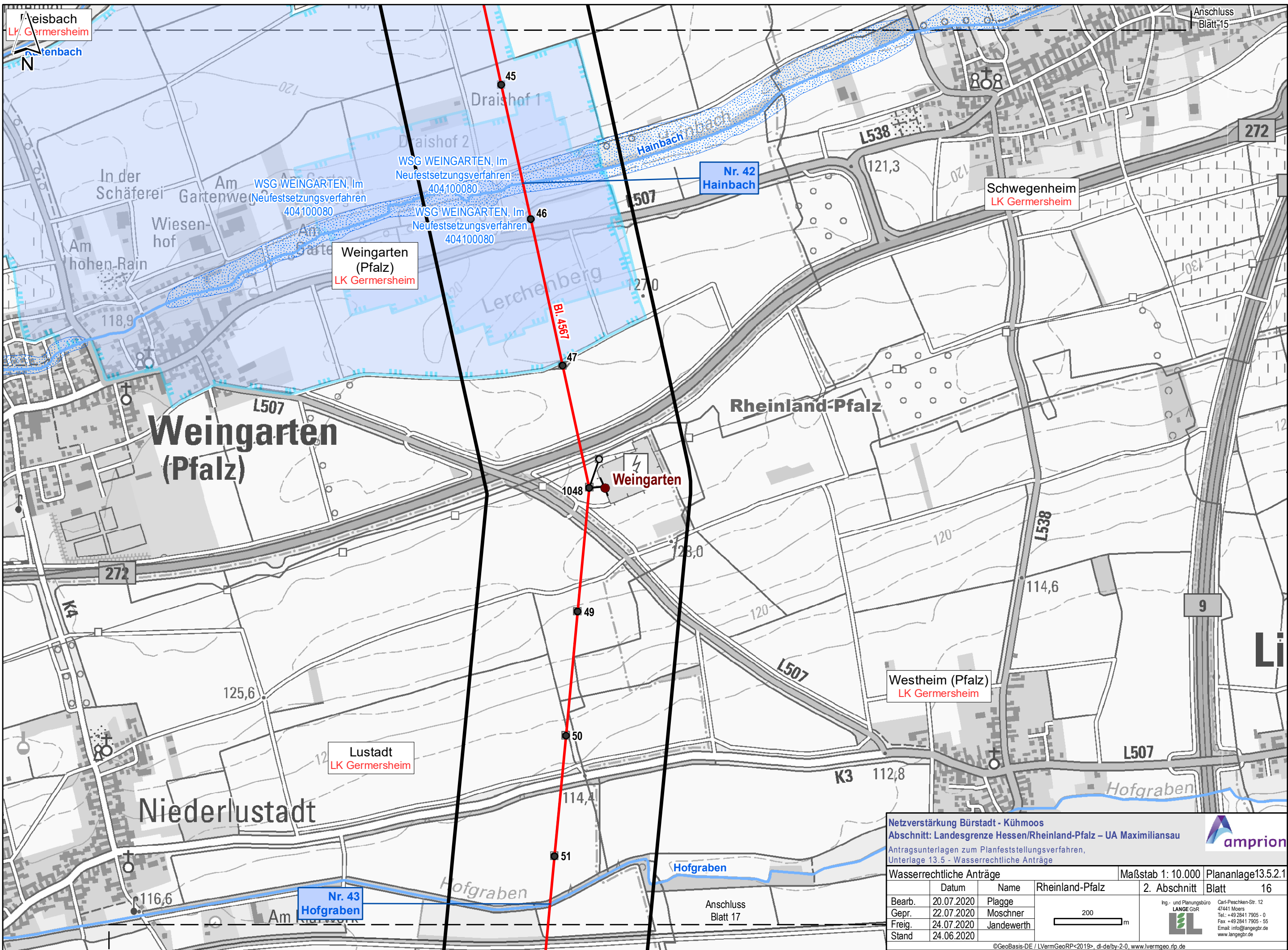
Maßstab 1: 10.000 Plananlage 13.5.2.1

Wasserrechtliche Anträge		Rheinland-Pfalz	2. Abschnitt	Blatt 15
Datum	Name			
Bearb. 20.07.2020	Plagge			
Gepr. 22.07.2020	Moschner			
Freig. 24.07.2020	Jandewerth			
Stand 24.06.2020				

Ing.- und Planungsbüro  
**LANGE GbR**  
 Carl-Peschken-Str. 12  
 47441 Moers  
 Tel.: +49 2841 7905 - 0  
 Fax: +49 2841 7905 - 55  
 Email: info@angebgr.de  
 www.langebgr.de

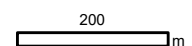
©GeoBasis-DE / LVermGeoRP<2019>, dl-de/by-2-0, www.lvermgeo.rlp.de  
 J:\Arcgis\Projekt\el\dx\bu\layout\PF\VRP13\_5\_WRA\IDAXBU\_PFFV\_13\_5\_2\_WRA.mxd






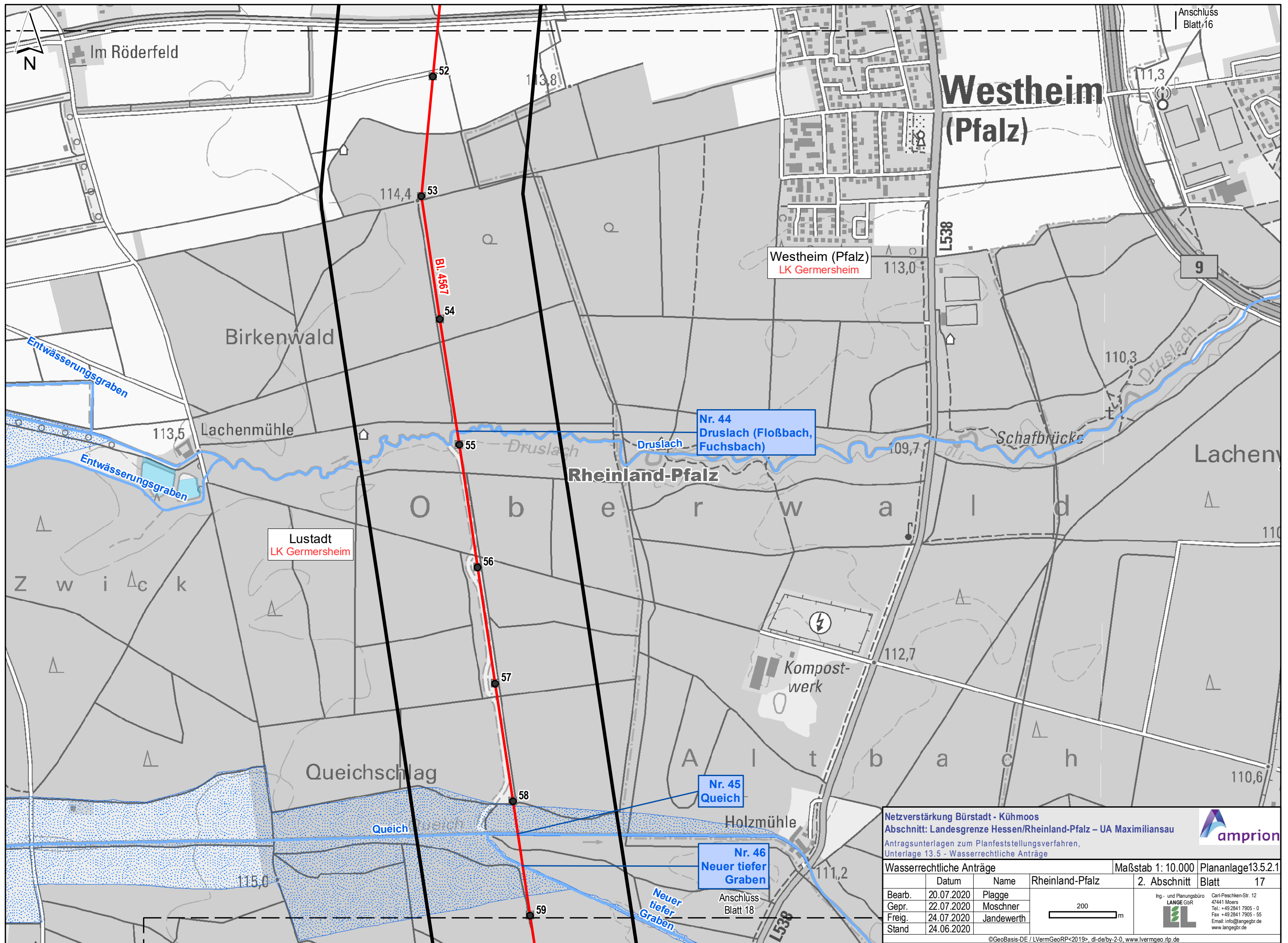
**Netzverstärkung Bürstadt - Kühmoos**  
**Abschnitt: Landesgrenze Hessen/Rheinland-Pfalz – UA Maximiliansau**  
 Antragsunterlagen zum Planfeststellungsverfahren,  
 Unterlage 13.5 - Wasserrechtliche Anträge

Maßstab 1: 10.000 Plananlage 13.5.2.1  
 2. Abschnitt Blatt 16

Wasserrechtliche Anträge		Rheinland-Pfalz
Datum	Name	
Bearb. 20.07.2020	Plagge	
Gepr. 22.07.2020	Moschner	
Freig. 24.07.2020	Jandewerth	
Stand 24.06.2020		

  
 Ing.- und Planungsbüro  
**LANGE GBR**  
 Carl-Peschken-Str. 12  
 47441 Moers  
 Tel.: +49 2841 7905 - 0  
 Fax: +49 2841 7905 - 55  
 Email: info@angebr.de  
 www.langebr.de





**Netzverstärkung Bürstadt - Kühmoos**  
**Abschnitt: Landesgrenze Hessen/Rheinland-Pfalz – UA Maximiliansau**  
 Antragsunterlagen zum Planfeststellungsverfahren,  
 Unterlage 13.5 - Wasserrechtliche Anträge

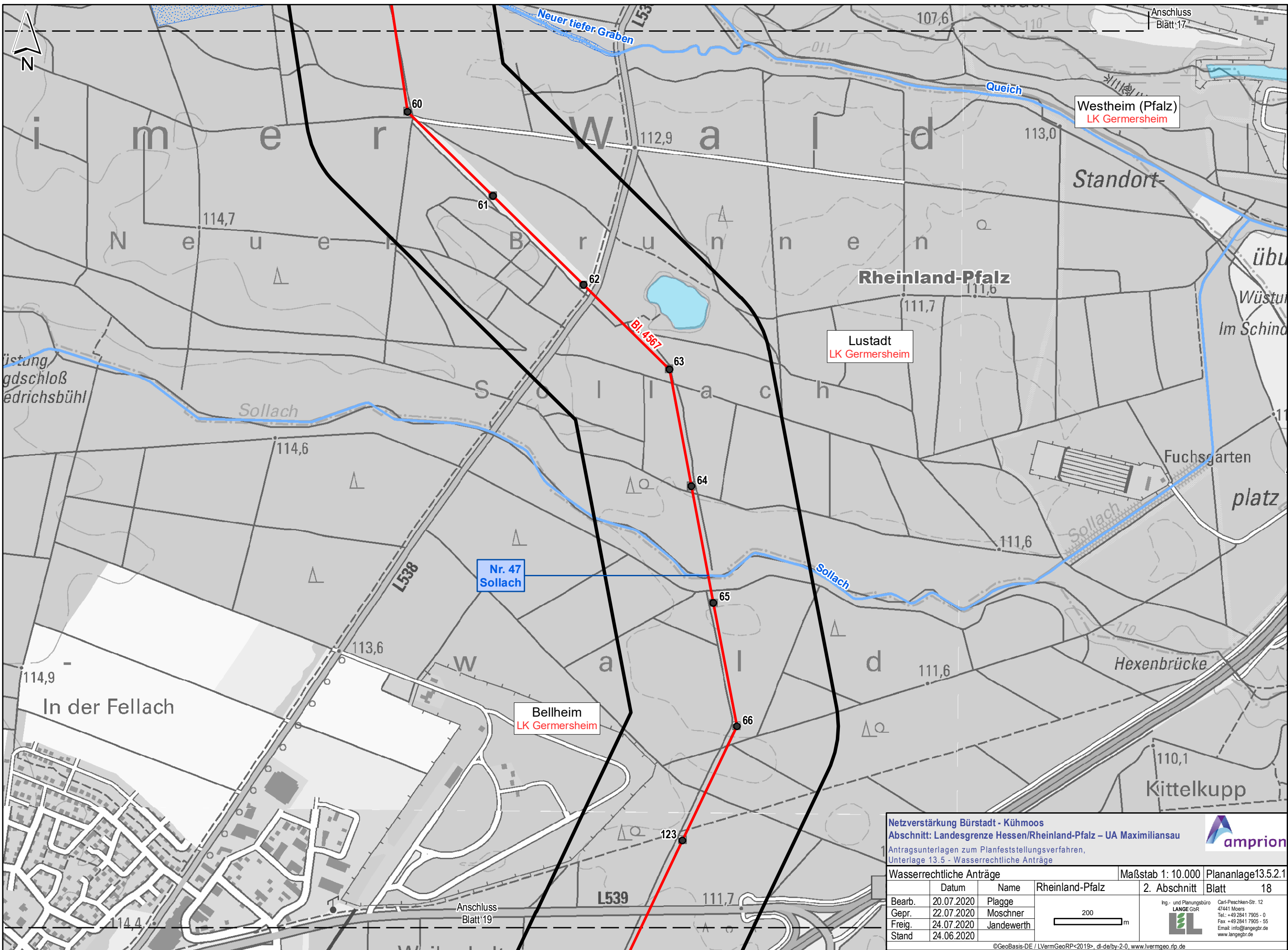
**Wasserrechtliche Anträge** Maßstab 1: 10.000 Plananlage13.5.2.1

Datum	Name	Rheinland-Pfalz	2. Abschnitt	Blatt
Bearb. 20.07.2020	Plagge			17
Gepr. 22.07.2020	Moschner			
Freig. 24.07.2020	Jandewerth			
Stand 24.06.2020				

Ing.- und Planungsbüro  
**LANGE GbR**  
 Carl-Peschken-Str. 12  
 47441 Moers  
 Tel.: +49 2841 7905 - 0  
 Fax: +49 2841 7905 - 55  
 Email: info@angebr.de  
 www.langebr.de

©GeoBasis-DE / LVermGeoRP<2019>, dl-de/by-2-0, www.lvermgeo.rlp.de  
 J:\Arcgis\Projekt\daxbu\layout\PF\VRP13\_5\_WRA\IDAXBU\_PfV\_13\_5\_2\_WRA.mxd





**Netzverstärkung Bürstadt - Kühmoos**  
**Abschnitt: Landesgrenze Hessen/Rheinland-Pfalz – UA Maximiliansau**  
 Antragsunterlagen zum Planfeststellungsverfahren,  
 Unterlage 13.5 - Wasserrechtliche Anträge

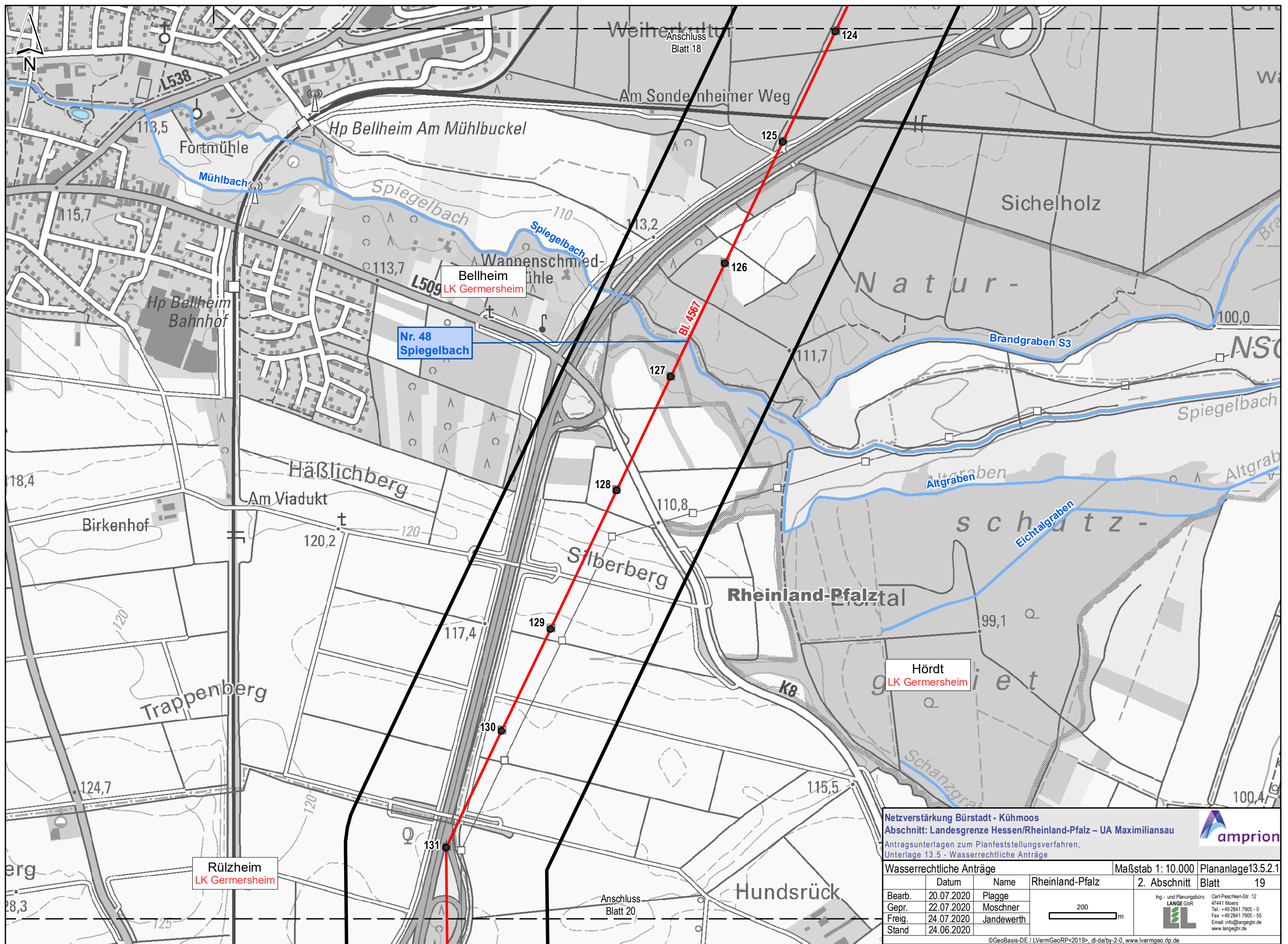
Maßstab 1: 10.000 Plananlage 13.5.2.1  
 2. Abschnitt Blatt 18

Wasserrechtliche Anträge		Rheinland-Pfalz
Datum	Name	
Bearb. 20.07.2020	Plagge	
Gepr. 22.07.2020	Moschner	
Freig. 24.07.2020	Jandewerth	
Stand 24.06.2020		

Ing.- und Planungsbüro  
**LANGE GbR**  
 Carl-Peschken-Str. 12  
 47441 Moers  
 Tel.: +49 2841 7905 - 0  
 Fax: +49 2841 7905 - 55  
 Email: info@angebgr.de  
 www.langebgr.de

©GeoBasis-DE / LVermGeoRP<2019>, dl-de/by-2-0, www.lvermgeo.rlp.de  
 J:\Arcgis\Projekt\dxba\layout\FV\RP13\_5\_WRA\IDAXBU\_PfV\_13\_5\_2\_WRA.mxd






**Netzverstärkung Bürstadt - Kühmoos**  
**Abschnitt: Landesgrenze Hessen/Rheinland-Pfalz – UA Maximiliansau**  
 Antragsunterlagen zum Planfeststellungsverfahren,  
 Unterlage 13.5 - Wasserrechtliche Anträge

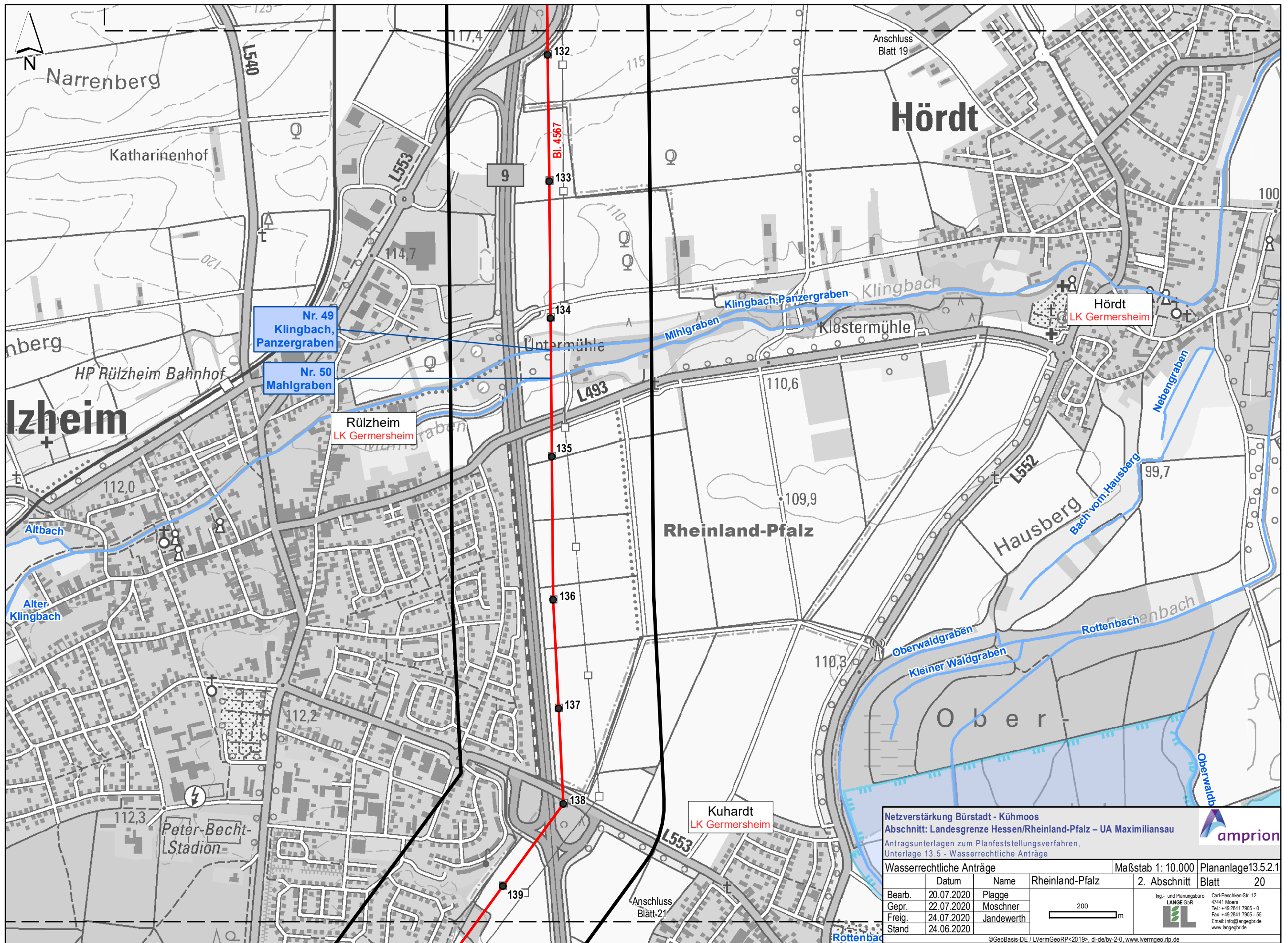
**Wasserrechtliche Anträge** Maßstab 1: 10.000 Plananlage 13.5.2.1

Datum	Name	Rheinland-Pfalz	2. Abschnitt	Blatt
Bearb. 20.07.2020	Plagge			19
Gepr. 22.07.2020	Moschner			
Freig. 24.07.2020	Jandewerth			
Stand 24.06.2020				

  
 Ing- und Planungsbüro  
**LANGE GbR**  
 Carl-Peschken-Str. 12  
 47441 Moers  
 Tel.: +49 2841 7905 - 0  
 Fax: +49 2841 7905 - 55  
 Email: info@angebr.de  
 www.langebr.de

©GeoBasis-DE / LVermGeoRP<2019>, dl-de/by-2-0, www.lvermgeo.rlp.de  
 J:\Arcgis\Projekt\daxbulayout\FV\RP13\_5\_WRA\IDAXBU\_PfV\_13\_5\_2\_WRA.mxd





Nr. 49  
Klingbach,  
Panzergraben

Nr. 50  
Mahlgraben

Rülzheim  
LK Germersheim

Kuhardt  
LK Germersheim

Hördt  
LK Germersheim

Anschluss  
Blatt 19

Anschluss  
Blatt-21

**Netzverstärkung Bürstadt - Kühmoos**  
**Abschnitt: Landesgrenze Hessen/Rheinland-Pfalz – UA Maximiliansau**  
 Antragsunterlagen zum Planfeststellungsverfahren,  
 Unterlage 13.5 - Wasserrechtliche Anträge

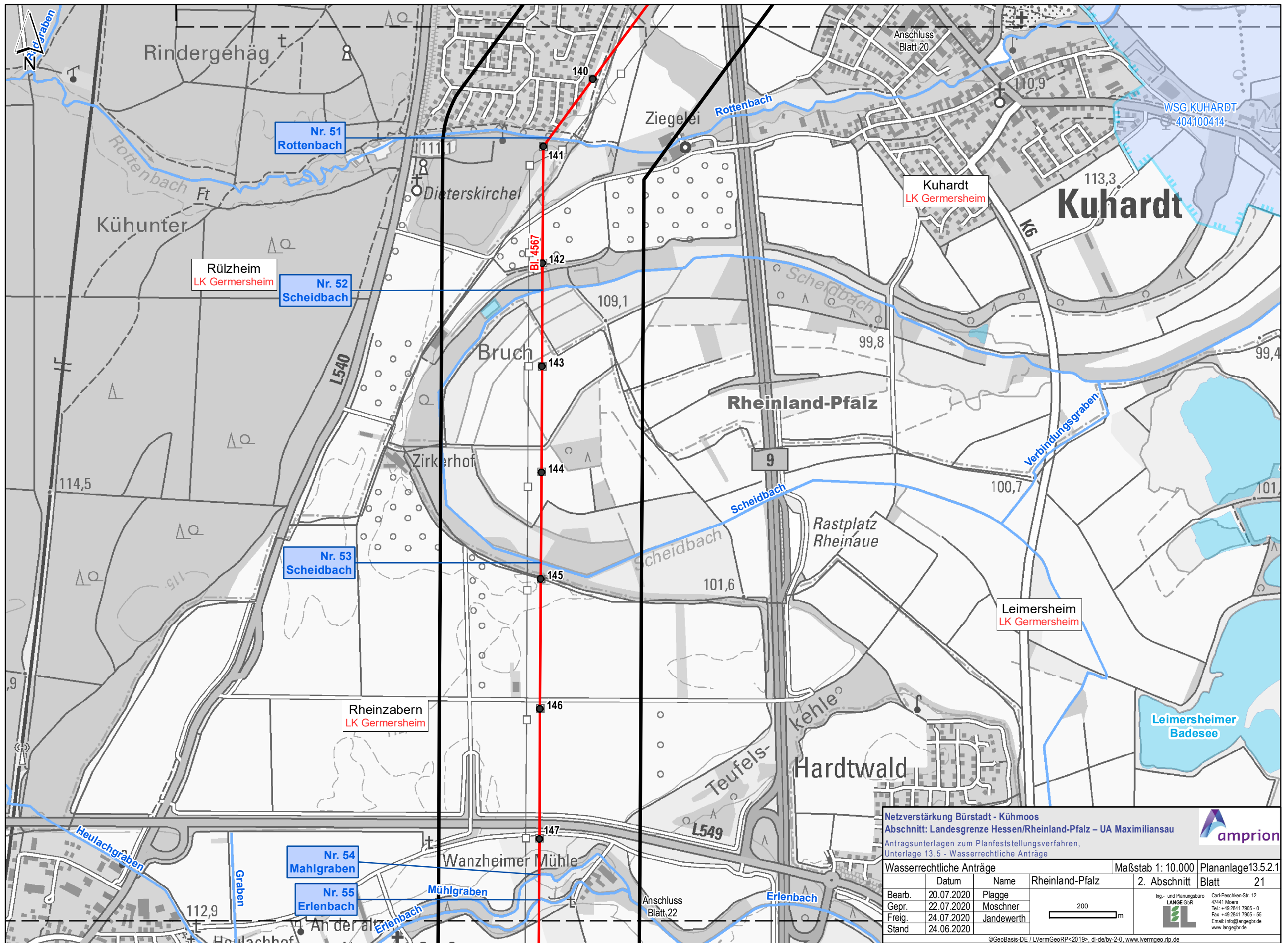
**Wasserrechtliche Anträge** Maßstab 1: 10.000 Plananlage 13.5.2.1

Datum	Name	Rheinland-Pfalz	2. Abschnitt	Blatt
Bearb. 20.07.2020	Plagge			20
Gepr. 22.07.2020	Moschner			
Freig. 24.07.2020	Jandewerth			
Stand 24.06.2020				

Ing- und Planungsbüro  
**LANGE GbR**  
 Carl-Peschken-Str. 12  
 47441 Moers  
 Tel.: +49 2841 7905 - 0  
 Fax: +49 2841 7905 - 55  
 Email: info@angebgr.de  
 www.langebgr.de

©GeoBasis-DE / LVermGeoRP<2019>, dl-de/by-2-0, www.lvvermgeo.rlp.de  
 J:\Arcgis\Projekt\el\dx\bulayout\FWVRP13\_5\_WRA\IDAXBU\_PFFV\_13\_5\_2\_WRA.mxd





**Netzverstärkung Bürstadt - Kühmoos**  
**Abschnitt: Landesgrenze Hessen/Rheinland-Pfalz – UA Maximiliansau**  
 Antragsunterlagen zum Planfeststellungsverfahren,  
 Unterlage 13.5 - Wasserrechtliche Anträge

**amprion**

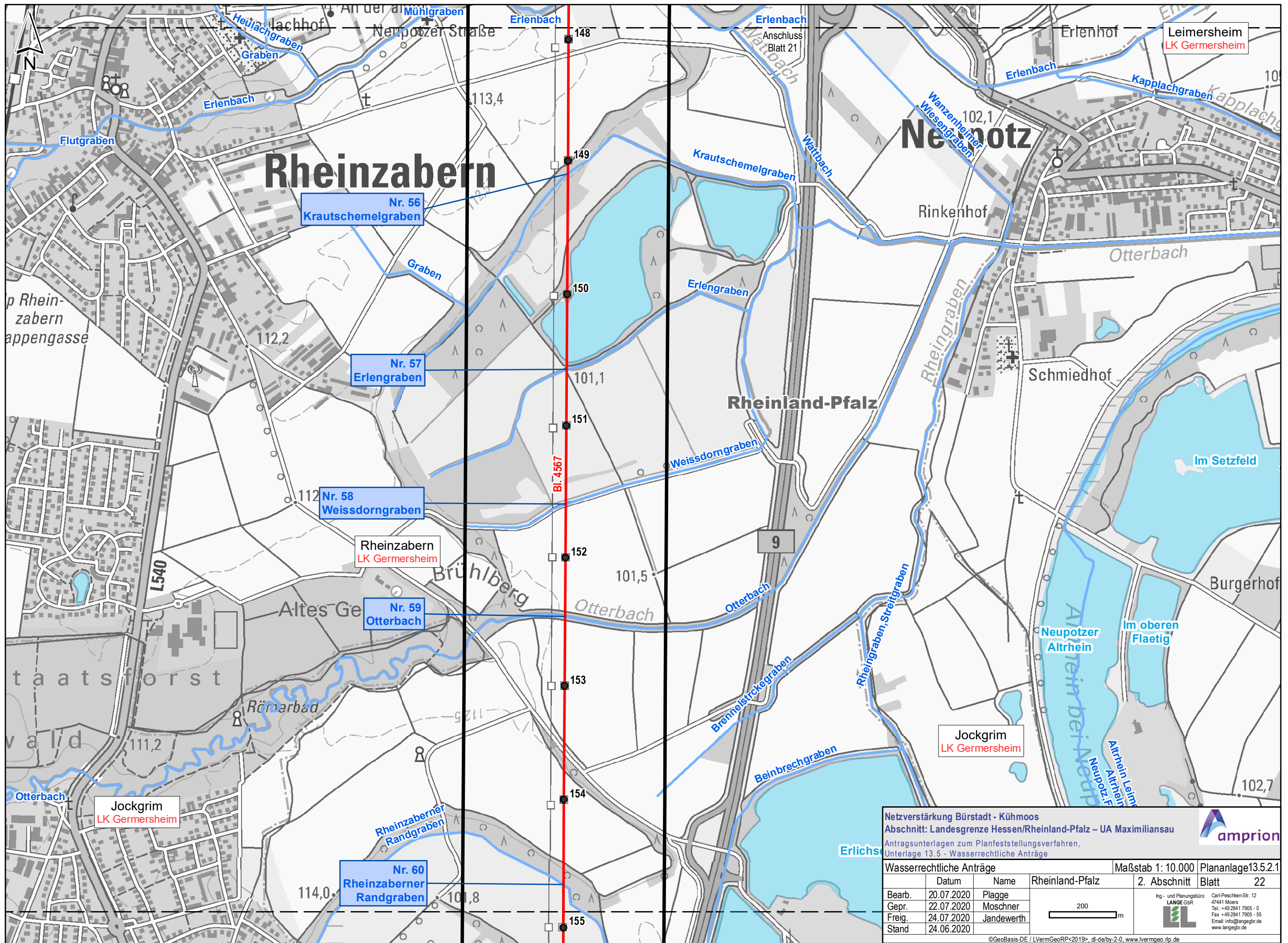
Wasserrechtliche Anträge  
 Datum Name Rheinland-Pfalz 2. Abschnitt Blatt 21  
 Maßstab 1: 10.000 Plananlage 13.5.2.1

Bearb.	20.07.2020	Plagge
Gepr.	22.07.2020	Moschner
Freig.	24.07.2020	Jandewerth
Stand	24.06.2020	

Ing- und Planungsbüro  
**LANGE GbR**  
 Carl-Peschken-Str. 12  
 47441 Moers  
 Tel: +49 2841 7905 - 0  
 Fax: +49 2841 7905 - 55  
 Email: info@angebgr.de  
 www.langebgr.de


©GeoBasis-DE / LVermGeoRP<2019>, dl-de/by-2-0, www.lvermgeo.rlp.de  
 J:\Arcgis\Projekt\dxba\layout\FV\RP13\_5\_WRA\DXBA\_PFFV\_13\_5\_2\_WRA.mxd





**Netzverstärkung Bürstadt - Kühmoos**  
 Abschnitt: Landesgrenze Hessen/Rheinland-Pfalz – UA Maximiliansau  
 Antragsunterlagen zum Planfeststellungsverfahren,  
 Unterlage 13.5 - Wasserrechtliche Anträge

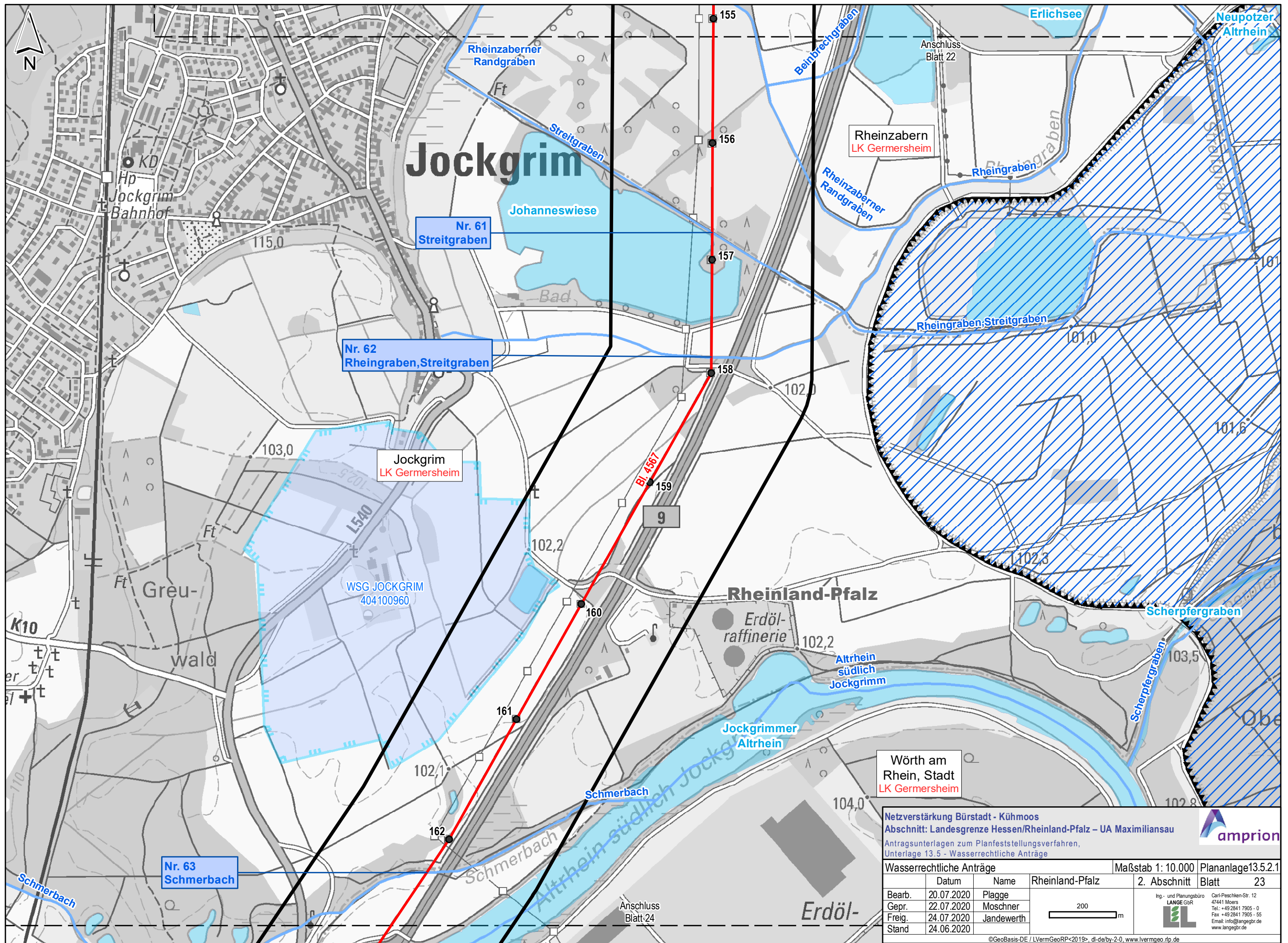
© amprion

Wasserrechtliche Anträge		Maßstab 1: 10.000	Plananlage 13.5.2.1
Datum	Name	Rheinland-Pfalz	2. Abschnitt Blatt 22
Bearb.	20.07.2020	Plagge	Ing.- und Planungsbüro <b>LANGE GbR</b>  Carl-Peschken-Str. 12 47441 Moers Tel.: +49 2841 7905 - 0 Fax: +49 2841 7905 - 55 Email: info@langegb.de www.langegb.de
Gepr.	22.07.2020	Moschner	
Freig.	24.07.2020	Jandewerth	
Stand	24.06.2020		

200 m

©GeoBasis-DE / LVermGeoRP<2019>, dl-de/by-2.0, www.lvermgeo.rlp.de  
 J:\Arcgis\Projekt\el\dx\bu\layout\FV\RP13\_5\_WRA\IDAXBU\_PFFV\_13\_5\_2\_WRA.mxd





# Jockgrim

Wörth am Rhein, Stadt  
LK Germersheim

**Netzverstärkung Bürstadt - Kühmoos**  
**Abschnitt: Landesgrenze Hessen/Rheinland-Pfalz – UA Maximiliansau**  
 Antragsunterlagen zum Planfeststellungsverfahren,  
 Unterlage 13.5 - Wasserrechtliche Anträge

Wasserrechtliche Anträge

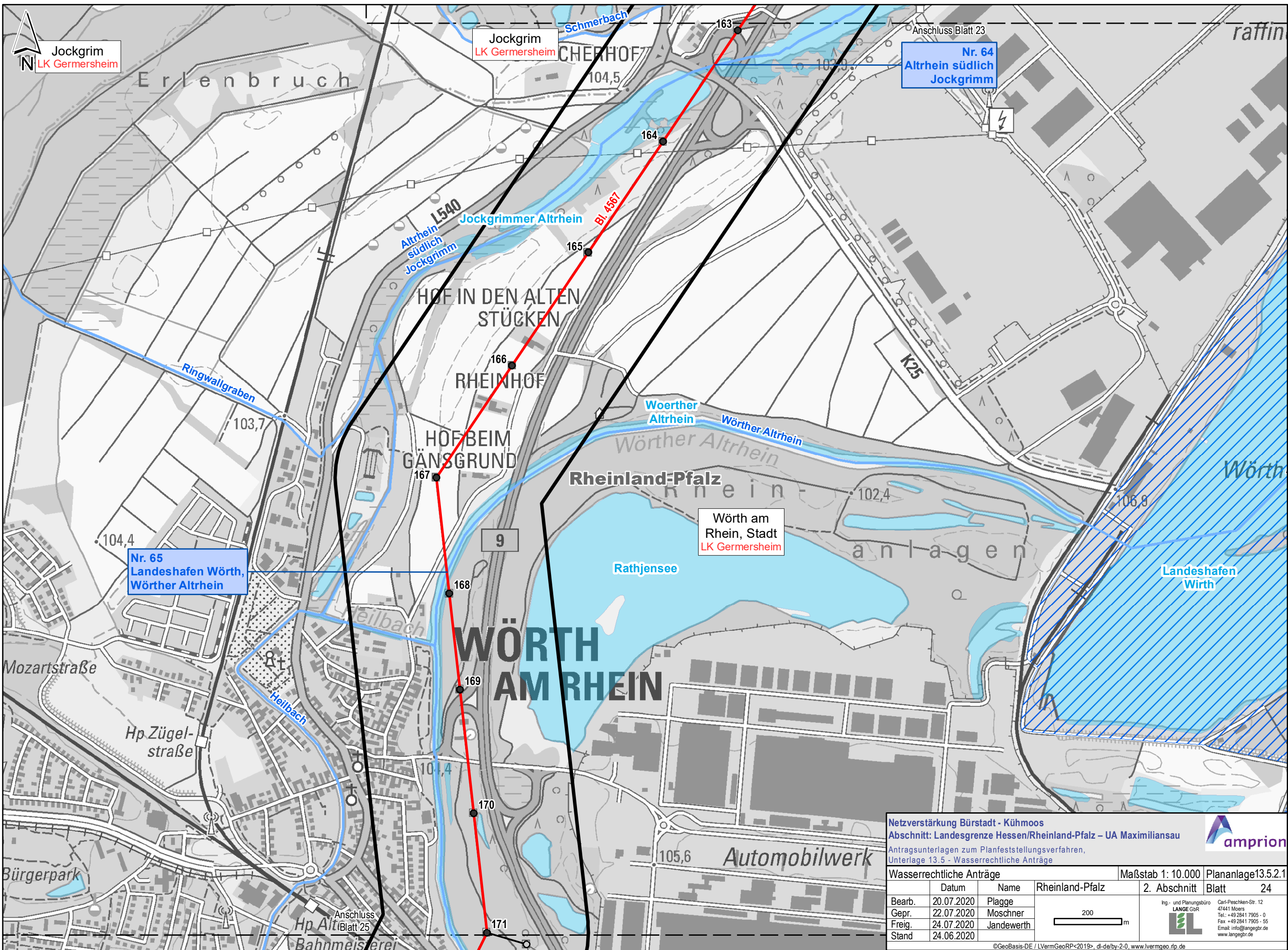
Datum	Name	Rheinland-Pfalz	2. Abschnitt	Blatt
Bearb. 20.07.2020	Plagge			23
Gepr. 22.07.2020	Moschner			
Freig. 24.07.2020	Jandewerth			
Stand 24.06.2020				

Maßstab 1: 10.000 Plananlage 13.5.2.1

Ing- und Planungsbüro  
**LANGE GbR**  
 Carl-Peschken-Str. 12  
 47441 Moers  
 Tel: +49 2841 7905 - 0  
 Fax: +49 2841 7905 - 55  
 Email: info@angebr.de  
 www.langebr.de

©GeoBasis-DE / LVermGeoRP<2019>, dl-de/by-2-0, www.lvermgeo.rlp.de  
 J:\Arcgis\Projekt\el\dx\bulayout\FV\RP13\_5\_WRA\DXBU\_PFFV\_13\_5\_2\_WRA.mxd





**Netzverstärkung Bürstadt - Kühmoos**  
**Abschnitt: Landesgrenze Hessen/Rheinland-Pfalz – UA Maximiliansau**  
 Antragsunterlagen zum Planfeststellungsverfahren,  
 Unterlage 13.5 - Wasserrechtliche Anträge

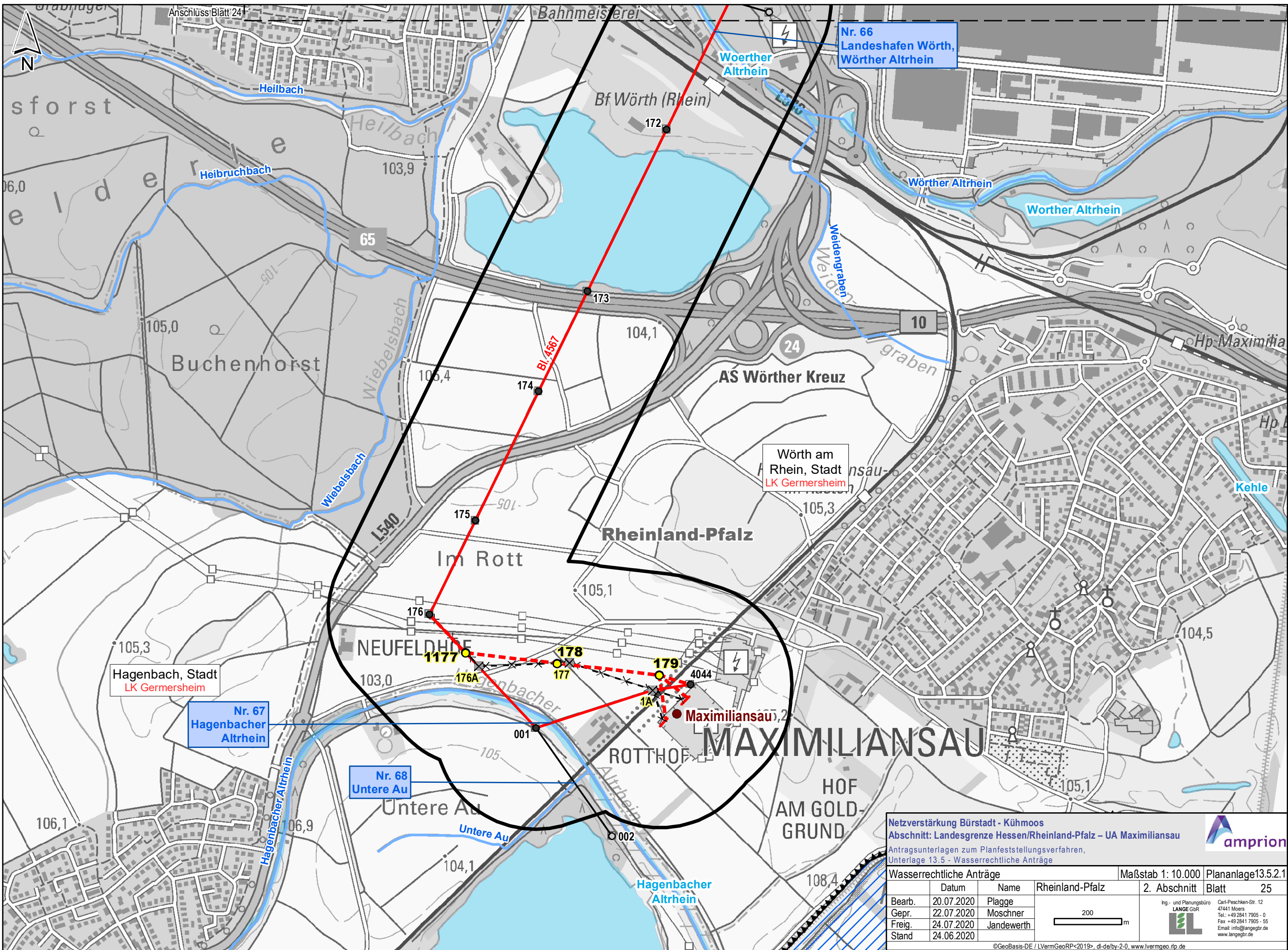
**amprion**

Wasserrechtliche Anträge		Maßstab 1: 10.000	Plananlage 13.5.2.1
Datum	Name	Rheinland-Pfalz	2. Abschnitt Blatt 24
Bearb.	20.07.2020	Plagge	
Gepr.	22.07.2020	Moschner	
Freig.	24.07.2020	Jandewerth	
Stand	24.06.2020		

Ing.- und Planungsbüro  
**LANGE GbR**  
 Carl-Peschken-Str. 12  
 47441 Moers  
 Tel.: +49 2841 7905 - 0  
 Fax: +49 2841 7905 - 55  
 Email: info@angebgr.de  
 www.langebgr.de

©GeoBasis-DE / LVermGeoRP<2019>, dl-de/by-2-0, www.lvermgeo.rlp.de  
 J:\Arcgis\Projekt\eladax\layout\FV\RP13\_5\_WRA\IDAXBU\_PFFV\_13\_5\_2\_WRA.mxd





Nr. 66  
Landeshafen Wörth,  
Wörther Altrhein

Hagenbach, Stadt  
LK Germersheim

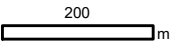
Nr. 67  
Hagenbacher  
Altrhein

Nr. 68  
Untere Au

Netzverstärkung Bürstadt - Kühmoos  
Abschnitt: Landesgrenze Hessen/Rheinland-Pfalz – UA Maximiliansau  
Antragsunterlagen zum Planfeststellungsverfahren,  
Unterlage 13.5 - Wasserrechtliche Anträge



Wasserrechtliche Anträge		Maßstab 1: 10.000	Plananlage13.5.2.1
Datum	Name	Rheinland-Pfalz	2. Abschnitt Blatt 25
Bearb.	20.07.2020	Plagge	
Gepr.	22.07.2020	Moschner	
Freig.	24.07.2020	Jandewerth	
Stand	24.06.2020		



Ing- und Planungsbüro  
**LANGE GbR**  
Carl-Peschken-Str. 12  
47441 Moers  
Tel.: +49 2841 7905 - 0  
Fax: +49 2841 7905 - 55  
Email: info@langegb.de  
www.langegb.de