















Projektinformationen




-  Anbindungspunkt
-  Neubaumast mit Fundament
-  Bestandsmast
-  Rückbaumast
-  Mast außerhalb des Verfahrens
-  Bestandstrasse
-  Neubautrasse
-  Rückbautrasse
-  Trassenabschnitt außerhalb des Verfahrens
-  Temporäre Arbeitsflächen
-  Zuwegung

Administrative Grenzen

-  Grenze Bundesland
-  Kreisgrenze
-  Gemeindegrenze

Biotoptypen

(Biotopkürzel gemäß Kartierschlüssel Rheinland-Pfalz)








-  Biotoptypenbestand / Biotopkürzel (Biotopkürzel → siehe Biotoptypen im Untersuchungsräum im Textanhang)
-  Betroffener Biotoptyp (alle bilanzierten Biotopflächen im Arbeitsstreifen) (Biotopkürzel/ lfd. Nr. → siehe Eingriffsbilanz im Textanhang)
-  Einzelbäume (Freistand bzw. einzelne Bäume im Bestand)




Inanspruchnahme Biotoptypen

-  Beschreibung des Eingriffs in die Biotoptypen






Konflikte

Tiere




-  CEF 1: Vögel - Baubedingte Störung von Individuen / Verlust von Nestern, Gelegen oder Jungvögeln
-  T1 A: Baubedingte Inanspruchnahme von geeigneten Habitaten baumhöhlenbewohnender Fledermausarten / mögliche Störwirkungen
-  T2 A: Beeinträchtigung oder relevante Störung von Fortpflanzungs- oder Ruhestätten gefährdeter und/oder streng geschützter Brutvogelarten
-  T2 B: Kollisionsgefahr für Vogelarten
-  T2 C: Beeinträchtigung oder relevante Störung von Fortpflanzungs- oder Ruhestätten gefährdeter und/oder streng geschützter Brutvogelarten
-  T3: Baubedingte Inanspruchnahme von Reptilienhabitaten
-  T4: Individuenverlust, Fallenwirkung und Habitatverlust für Amphibien

-  T5: Baubedingte Inanspruchnahme von Fisch- und/oder Krebshabitaten
-  T6 A: Baubedingte Inanspruchnahme von Schmetterlingshabitaten/Futterpflanzen
-  T7: Verlassen der Wege und Zufahrten, Störung oder Verlust von Individuen (z.B. Vogelarten, Reptilien)


Pflanzen




-  P1: Beeinträchtigungen von Gehölzen im Nahbereich der Arbeitsflächen; Verletzungen von Rinde, Ästen und Wurzeln
-  P2: Eintrag von nährstoffreichen oder belasteten Stäuben in nahegelegene nährstoffarme und wertvolle Biotoptypen bei trockener Witterung
-  P3: Baubedingte und temporäre Gefährdung von an das Baufeld angrenzenden, wertvollen Vegetationsbeständen, Lebensräumen oder Schutzgebieten
-  P4: Baubedingte und temporäre Inanspruchnahme von hochwertigen Biotopstrukturen
-  P5: Baubedingter Verlust oder Schädigung wertvoller und zu erhaltender Einzelbäume innerhalb oder randlich der geplanten Arbeitsflächen

Boden

-  B1: Baubedingt temporäre Inanspruchnahme von Boden
-  Anlagebedingt dauerhafte Inanspruchnahme von Boden (Neubaumast)
-  B2: Baubedingt Verdichtung bei nicht tragfähigem Bodenzustand möglich

Wasser

-  W1: Baubedingte Entnahme standorttypischer Ufergehölze

Netzverstärkung Bürstadt - Kühmoos Abschnitt: Landesgrenze Hessen/Rheinland-Pfalz – UA Maximiliansau Antragsunterlagen zum Planfeststellungsverfahren, Anlage 13.4 - LBP				
Bestands-, Eingriffs- und Konfliktdarstellung		Maßstab 1: 2.000	Plananlage 13.4.2	
	Datum	Name	Rheinland-Pfalz	2. Abschnitt
Bearb.	20.07.2020	Wallusch		Legende
Gepr.	22.07.2020	Moschner		
Freig.	24.07.2020	Jandewerth		
Stand	24.06.2020			
		Ing.- und Planungsbüro LANGE GbR  Carl-Peschken-Str. 12 47441 Moers Tel.: +49 2841 7905 - 0 Fax: +49 2841 7905 - 55 Email: info@langegbt.de www.langegbt.de		
<small>©GeoBasis-DE / LVermGeoRP<2019>, dl-de/by-2-0, www.lvrmgeo.rlp.de J:\Arcgis\Projekte\daxbu\layout\PFV\RP13_4_LBPIDAXBU_PFV_13_4_2_LBP_Bestand_Legende01.mxd</small>				