

**Projektinformationen**

- Anbindungspunkt
- Neubaumast
- Bestandsmast
- ⊗ Rückbaumast
- Mast außerhalb des Verfahrens
- Bestandstrasse
- - - Neubaustrasse
- ⊗-⊗ Rückbaustrasse
- Trassenabschnitt außerhalb des Verfahrens
- Blattschnitt M 1: 2.000 Plananlagen 13.4.2 und 13.4.3
- Blattschnitt M 1: 2.000 Plananlagen 13.4.4

**Administrative Grenzen**

- Grenze Bundesland
- - - Kreisgrenze
- Gemeindegrenze

Baubeginn im 2. Quartal

Baubeginn im 3. Quartal (ab Juli)

Baubeginn im 2. Quartal

**Netzverstärkung Bürstadt - Kühmoos**  
 Abschnitt: Landesgrenze Hessen/Rheinland-Pfalz – UA Maximiliansau  
 Antragsunterlagen zum Planfeststellungsverfahren, Anlage 13.4 - LBP

Maßstab 1: 25.000 Plananlage 13.4.1

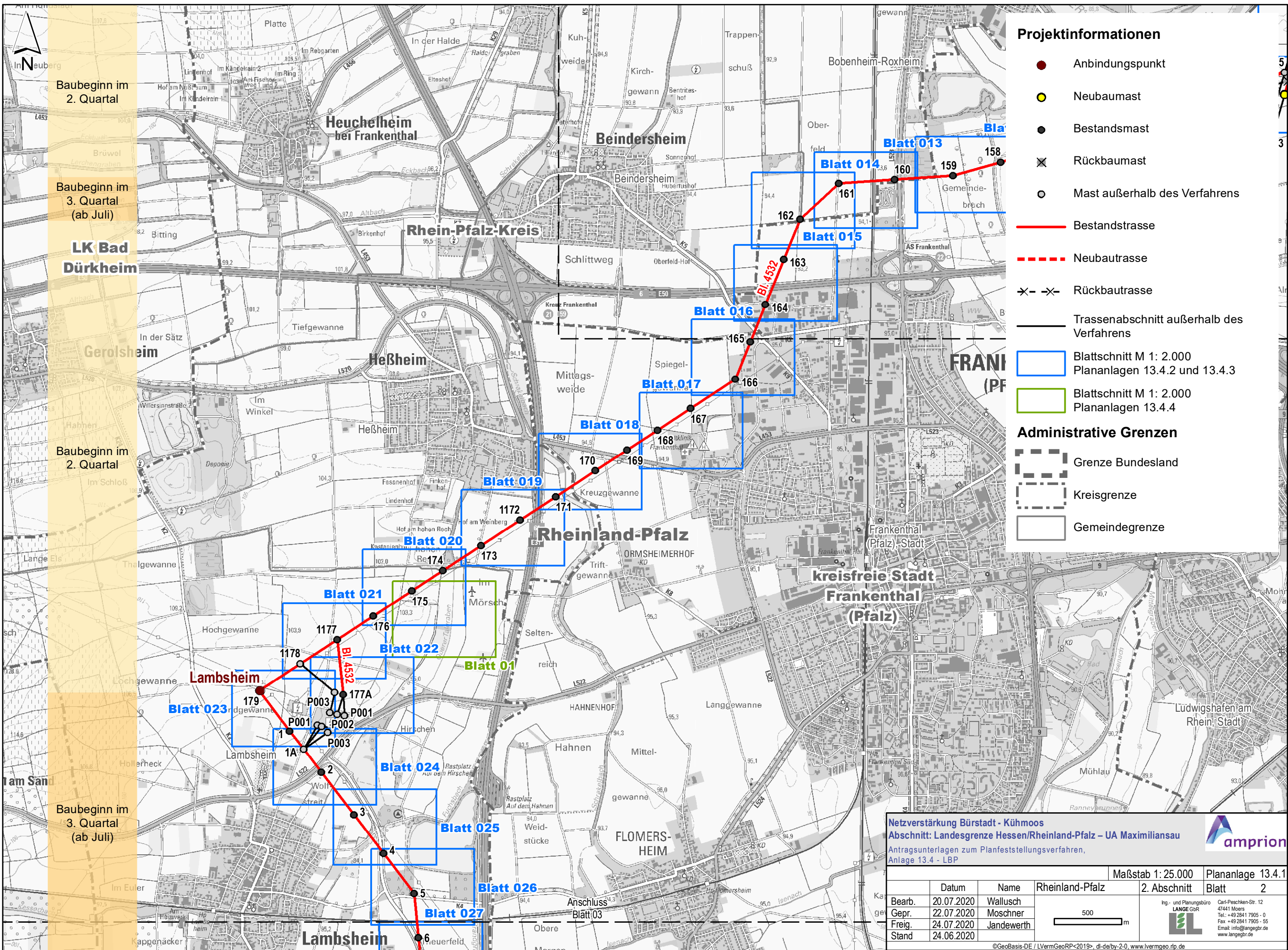
	Datum	Name	Rheinland-Pfalz	2. Abschnitt	Blatt 1
Bearb.	20.07.2020	Wallusch			
Gepr.	22.07.2020	Moschner			
Freig.	24.07.2020	Jandewerth			
Stand	24.06.2020				

500 m

Ing.- und Planungsbüro LANGE GbR  
 Carl-Peschken-Str. 12  
 47441 Moers  
 Tel.: +49 2841 7905 - 0  
 Fax: +49 2841 7905 - 55  
 Email: info@angebgr.de  
 www.langebgr.de

©GeoBasis-DE / LVermGeoRP<2019>, dl-de/by-2.0, www.lvermgeo.rlp.de  
 J:\Arcgis\Projekte\daxbu\layout\PFV\RP13\_4\_LBP\DA\XBU\_PfV\_13\_4\_1\_LBP\_Blattschnittübersicht.mxd





**Projektinformationen**

- Anbindungspunkt
- Neubaumast
- Bestandsmast
- ✕ Rückbaumast
- Mast außerhalb des Verfahrens
- Bestandstrasse
- - - - - Neubautrasse
- ✕ - ✕ Rückbautrasse
- Trassenabschnitt außerhalb des Verfahrens
- Blattschnitt M 1: 2.000 Plananlagen 13.4.2 und 13.4.3
- Blattschnitt M 1: 2.000 Plananlagen 13.4.4
- Administrative Grenzen**
- Grenze Bundesland
- - - - - Kreisgrenze
- Gemeindegrenze

Baubeginn im 2. Quartal

Baubeginn im 3. Quartal (ab Juli)

**LK Bad Dürkheim**

Baubeginn im 2. Quartal

Baubeginn im 3. Quartal (ab Juli)

**Netzverstärkung Bürstadt - Kühmoos**  
 Abschnitt: Landesgrenze Hessen/Rheinland-Pfalz – UA Maximiliansau  
 Antragsunterlagen zum Planfeststellungsverfahren, Anlage 13.4 - LBP

Maßstab 1: 25.000 Plananlage 13.4.1

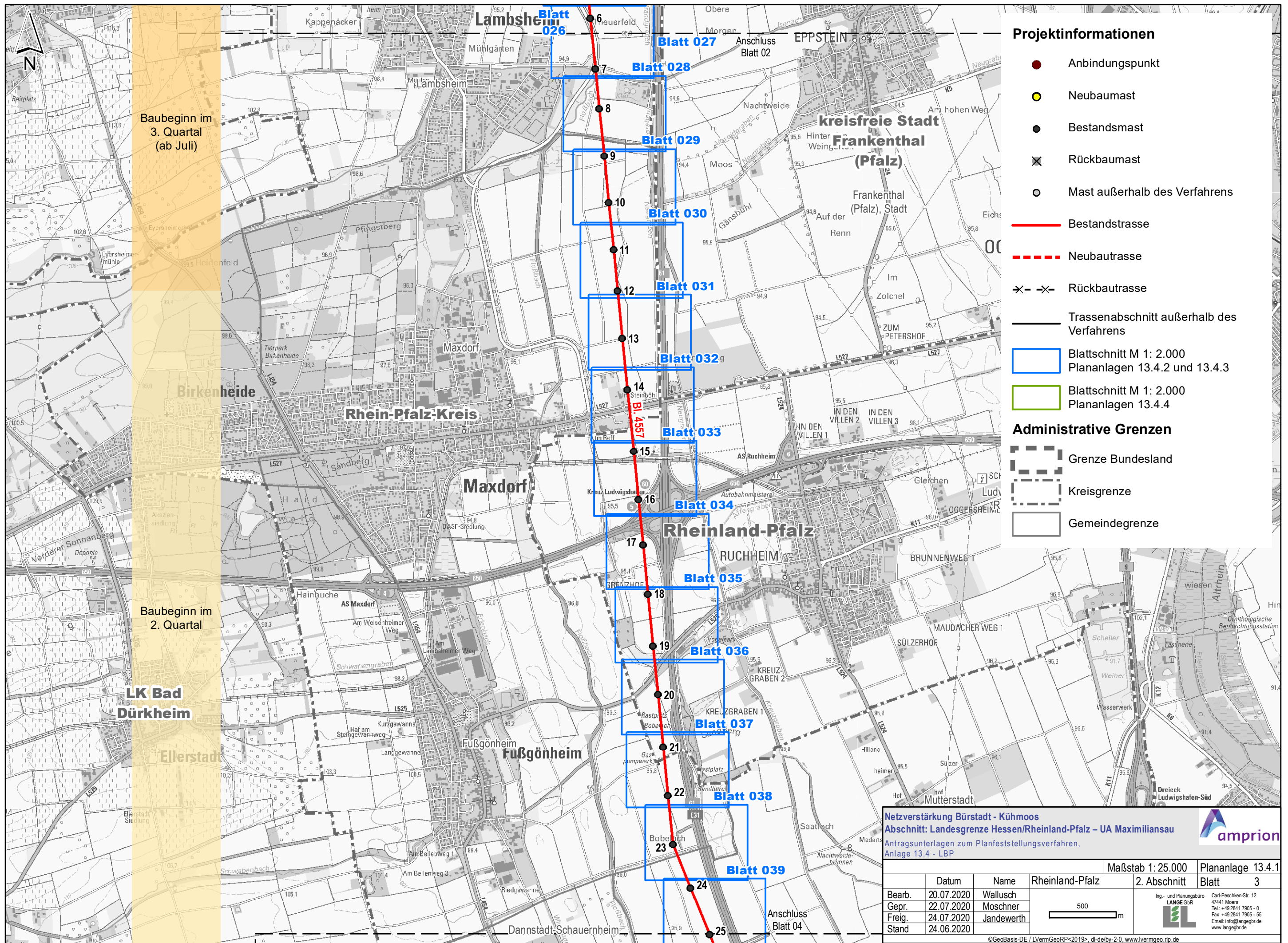
	Datum	Name	Rheinland-Pfalz	2. Abschnitt	Blatt 2
Bearb.	20.07.2020	Wallusch			
Gepr.	22.07.2020	Moschner			
Freig.	24.07.2020	Jandewerth			
Stand	24.06.2020				

500 m

Ing.- und Planungsbüro **LANGE GbR**  
 Carl-Peschken-Str. 12  
 47441 Moers  
 Tel.: +49 2841 7905 - 0  
 Fax: +49 2841 7905 - 55  
 Email: info@angebgr.de  
 www.langebgr.de

©GeoBasis-DE / LVermGeoRP<2019>, dl-de/by-2.0, www.lvermgeo.rlp.de  
 J:\Arcgis\Projekte\dxbu\layout\PFV\RP13\_4\_LBP\DXBU\_PfV\_13\_4\_1\_LBP\_Blattschnittübersicht.mxd





Baubeginn im 3. Quartal (ab Juli)

Baubeginn im 2. Quartal

LK Bad Dürkheim

Ellerstadt

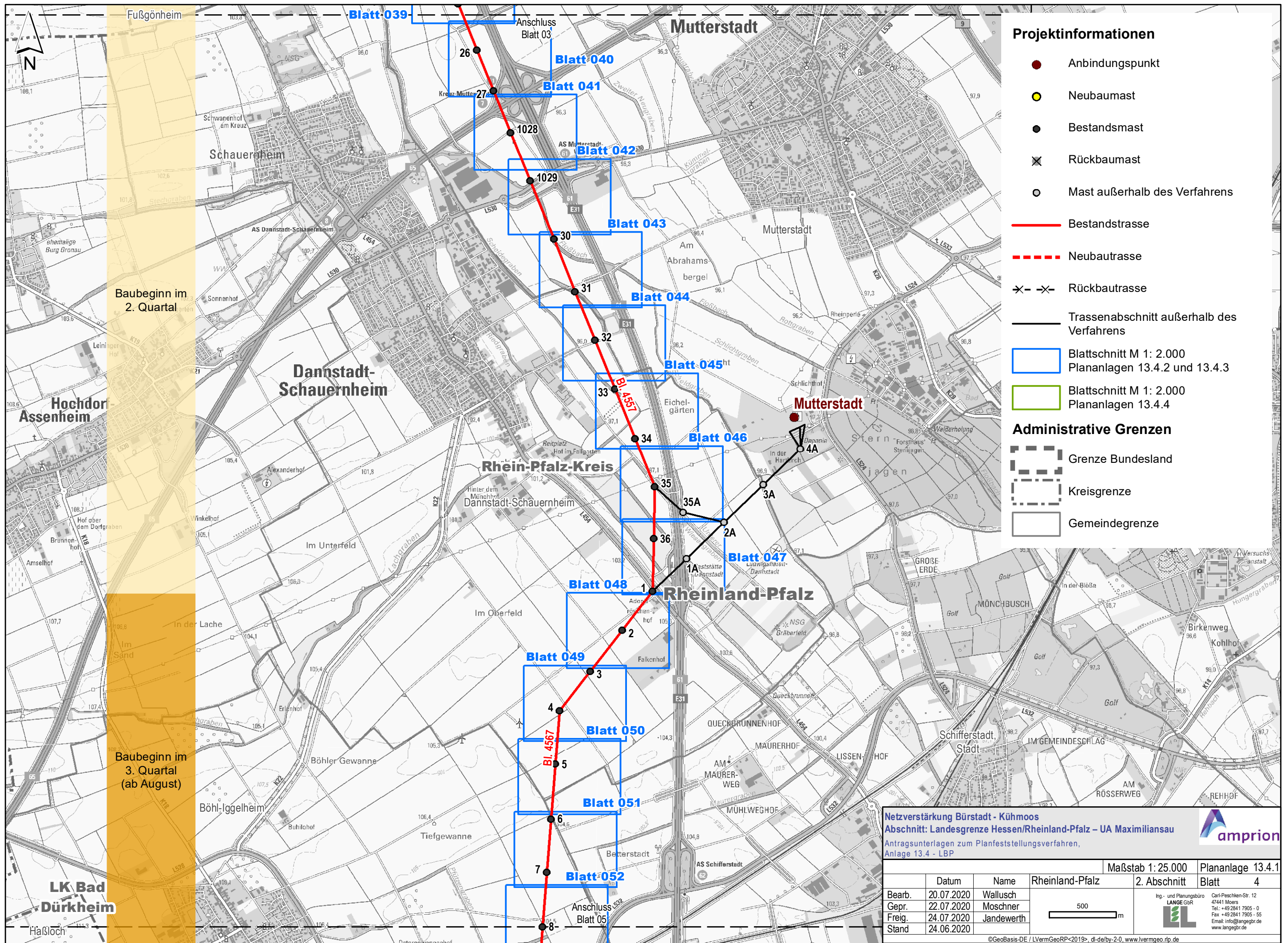
- ### Projektinformationen
- Anbindungspunkt
  - Neubaumast
  - Bestandsmast
  - ✕ Rückbaumast
  - Mast außerhalb des Verfahrens
  - Bestandstrasse
  - Neubautrasse
  - Rückbautrasse
  - Trassenabschnitt außerhalb des Verfahrens
  - Blattschnitt M 1: 2.000 Plananlagen 13.4.2 und 13.4.3
  - Blattschnitt M 1: 2.000 Plananlagen 13.4.4
- ### Administrative Grenzen
- Grenze Bundesland
  - Kreisgrenze
  - Gemeindegrenze

**Netzverstärkung Burstadt - Kühmoos**  
**Abschnitt: Landesgrenze Hessen/Rheinland-Pfalz – UA Maximiliansau**  
 Antragsunterlagen zum Planfeststellungsverfahren, Anlage 13.4 - LBP

			Maßstab 1: 25.000	Plananlage 13.4.1
	Datum	Name	Rheinland-Pfalz	2. Abschnitt
Bearb.	20.07.2020	Wallusch		Blatt 3
Gepr.	22.07.2020	Moschner		
Freig.	24.07.2020	Jandewerth		
Stand	24.06.2020			

Ing- und Planungsbüro **LANGE GbR**  
 Carl-Peschken-Str. 12  
 47441 Moers  
 Tel.: +49 2841 7905 - 0  
 Fax: +49 2841 7905 - 55  
 Email: info@langegr.de  
 www.langegr.de





**Projektinformationen**

- Anbindungspunkt
- Neubaumast
- Bestandsmast
- ✕ Rückbaumast
- Mast außerhalb des Verfahrens

- Bestandstrasse
- - - Neubaustrasse
- ✕ - ✕ Rückbaustrasse
- Trassenabschnitt außerhalb des Verfahrens

- Blattschnitt M 1: 2.000  
Plananlagen 13.4.2 und 13.4.3
- Blattschnitt M 1: 2.000  
Plananlagen 13.4.4

**Administrative Grenzen**

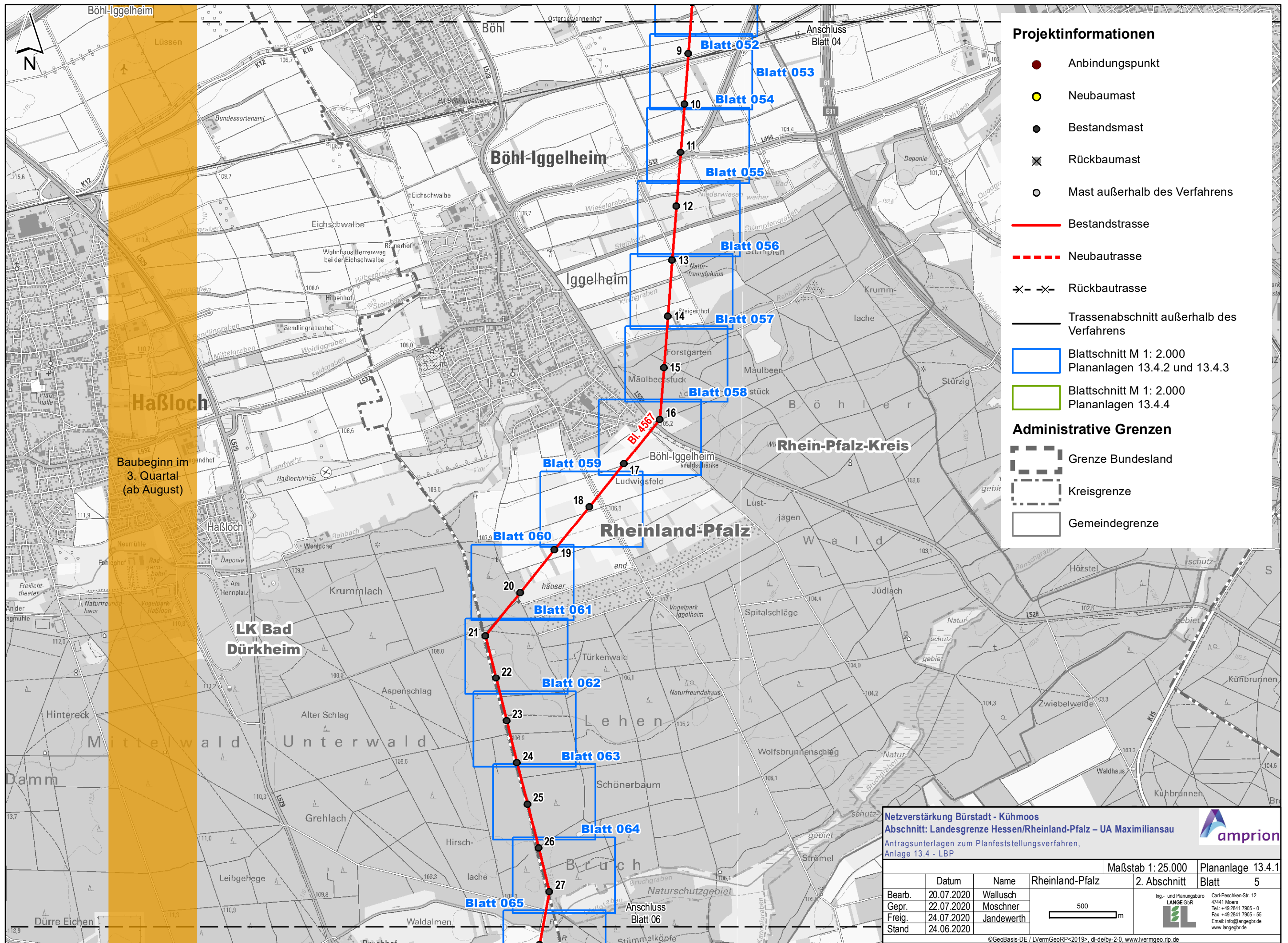
- Grenze Bundesland
- Kreisgrenze
- Gemeindegrenze

Baubeginn im 2. Quartal

Baubeginn im 3. Quartal (ab August)

<b>Netzverstärkung Büstadt - Kühmoos</b>			Maßstab 1: 25.000		Plananlage 13.4.1
Abschnitt: Landesgrenze Hessen/Rheinland-Pfalz – UA Maximiliansau			Rheinland-Pfalz		2. Abschnitt
Antragsunterlagen zum Planfeststellungsverfahren, Anlage 13.4 - LBP					Blatt 4
	Datum	Name			
Bearb.	20.07.2020	Wallusch			
Gepr.	22.07.2020	Moschner			
Freig.	24.07.2020	Jandewerth			
Stand	24.06.2020				





### Projektinformationen

- Anbindungspunkt
- Neubaumast
- Bestandsmast
- ✕ Rückbaumast
- Mast außerhalb des Verfahrens

- Bestandstrasse
- - - Neubautrasse
- ✕ - ✕ Rückbautrasse
- Trassenabschnitt außerhalb des Verfahrens
- Blattschnitt M 1: 2.000 Plananlagen 13.4.2 und 13.4.3
- Blattschnitt M 1: 2.000 Plananlagen 13.4.4

### Administrative Grenzen

- Grenze Bundesland
- Kreisgrenze
- Gemeindegrenze

Baubeginn im 3. Quartal (ab August)

**Netzverstärkung Büstadt - Kühmoos**  
**Abschnitt: Landesgrenze Hessen/Rheinland-Pfalz – UA Maximiliansau**  
 Antragsunterlagen zum Planfeststellungsverfahren, Anlage 13.4 - LBP

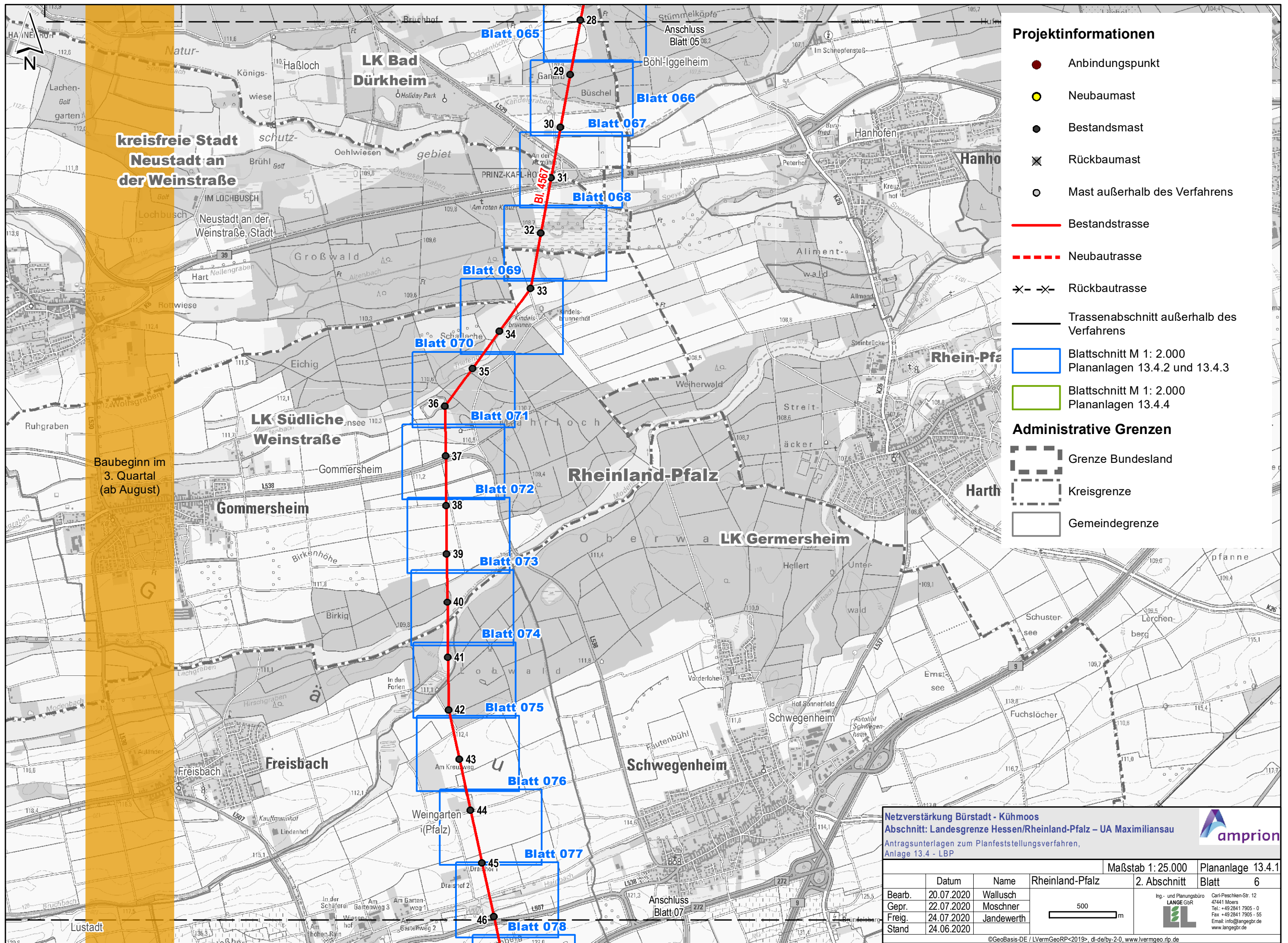
**amprion**

			Maßstab 1: 25.000	Plananlage 13.4.1	
	Datum	Name	Rheinland-Pfalz	2. Abschnitt	Blatt 5
Bearb.	20.07.2020	Wallusch			
Gepr.	22.07.2020	Moschner			
Freig.	24.07.2020	Jandewerth			
Stand	24.06.2020				

500 m

Ing- und Planungsbüro  
**LANGE GbR**  
 Carl-Peschken-Str. 12  
 47441 Moers  
 Tel.: +49 2841 7905 - 0  
 Fax: +49 2841 7905 - 55  
 Email: info@langegb.de  
 www.langegb.de





**Projektinformationen**

- Anbindungspunkt
- Neubaumast
- Bestandsmast
- ✕ Rückbaumast
- Mast außerhalb des Verfahrens

- Bestandstrasse
- - - - Neubaustrasse
- ✕ - ✕ Rückbaustrasse

- Trassenabschnitt außerhalb des Verfahrens
- Blattschnitt M 1: 2.000 Plananlagen 13.4.2 und 13.4.3
- Blattschnitt M 1: 2.000 Plananlagen 13.4.4

**Administrative Grenzen**

- ⊘ Grenze Bundesland
- ⊘ Kreisgrenze
- Gemeindegrenze

**kreisfreie Stadt  
Neustadt an  
der Weinstraße**

Baubeginn im  
3. Quartal  
(ab August)

**Netzverstärkung Bürstadt - Kühmoos**  
**Abschnitt: Landesgrenze Hessen/Rheinland-Pfalz – UA Maximiliansau**  
 Antragsunterlagen zum Planfeststellungsverfahren,  
 Anlage 13.4 - LBP

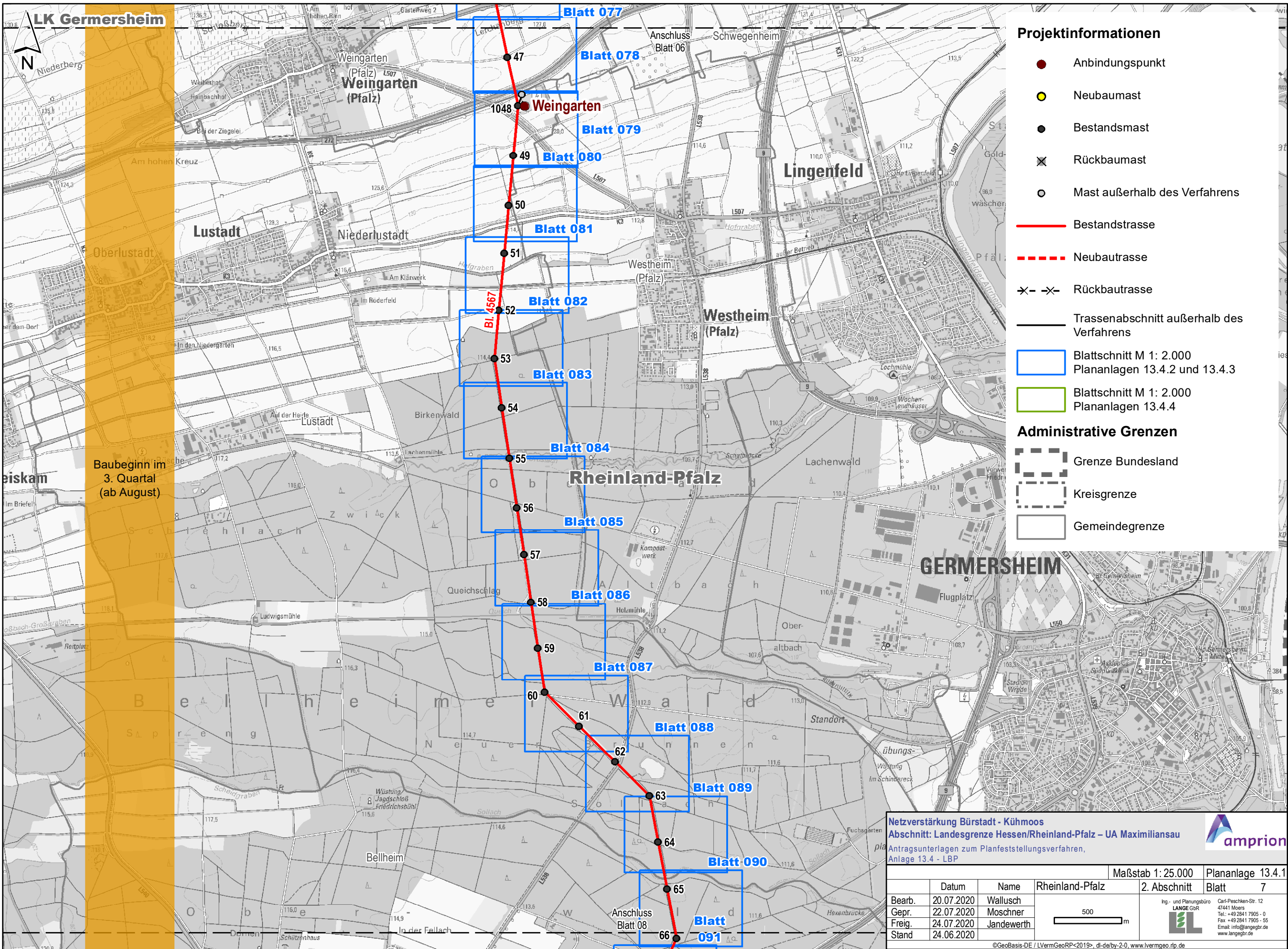
©GeoBasis-DE / LVermGeoRP<2019>, dl-de/by-2.0, www.lvermgeo.rlp.de  
 J:\Arcgis\Projekte\daxbu\layout\PFV\RP\13\_4\_LBP\DAXBU\_PfV\_13\_4\_1\_LBP\_Blattschnittübersicht.mxd

	Datum	Name	Rheinland-Pfalz	Maßstab 1: 25.000	Plananlage 13.4.1
				2. Abschnitt	Blatt 6
Bearb.	20.07.2020	Wallusch			
Gepr.	22.07.2020	Moschner			
Freig.	24.07.2020	Jandewerth			
Stand	24.06.2020				

500 m

Ing.- und Planungsbüro  
**LANGE GbR**  
 Carl-Peschken-Str. 12  
 47441 Moers  
 Tel.: +49 2841 7905 - 0  
 Fax: +49 2841 7905 - 55  
 Email: info@angebgr.de  
 www.langebgr.de





**Projektinformationen**

- Anbindungspunkt
- Neubaumast
- Bestandsmast
- ✕ Rückbaumast
- Mast außerhalb des Verfahrens

- Bestandstrasse
- - - - Neubaustrasse
- ✕ - ✕ Rückbaustrasse

- Trassenabschnitt außerhalb des Verfahrens
- Blattschnitt M 1: 2.000 Plananlagen 13.4.2 und 13.4.3
- Blattschnitt M 1: 2.000 Plananlagen 13.4.4

**Administrative Grenzen**

- ▬ Grenze Bundesland
- - - - Kreisgrenze
- Gemeindegrenze

Baubeginn im 3. Quartal (ab August)

**Netzverstärkung Büstadt - Kühmoos**  
 Abschnitt: Landesgrenze Hessen/Rheinland-Pfalz – UA Maximiliansau  
 Antragsunterlagen zum Planfeststellungsverfahren, Anlage 13.4 - LBP

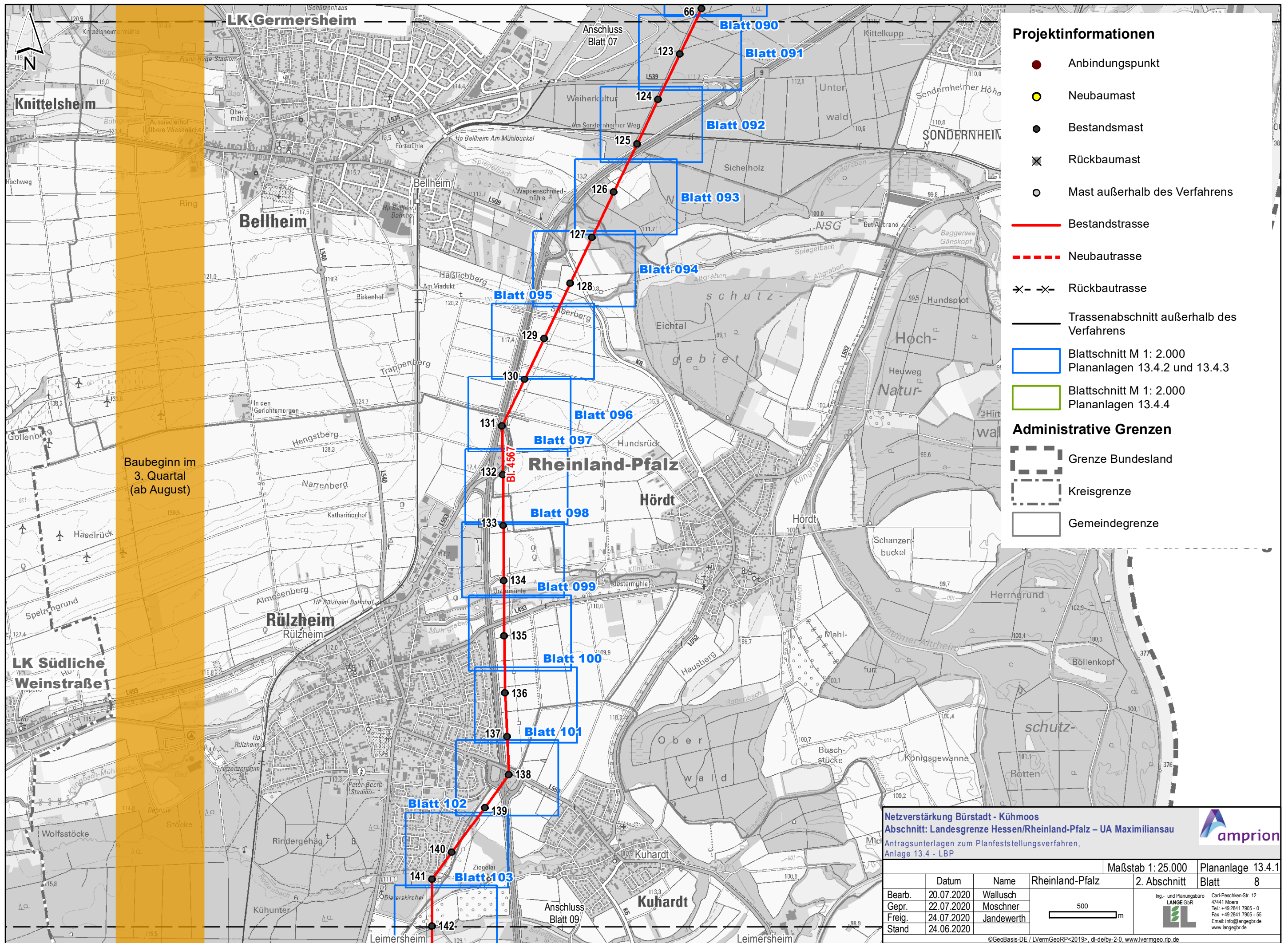
Maßstab 1: 25.000    Plananlage 13.4.1

	Datum	Name	Rheinland-Pfalz	2. Abschnitt	Blatt 7
Bearb.	20.07.2020	Wallusch			
Gepr.	22.07.2020	Moschner			
Freig.	24.07.2020	Jandewerth			
Stand	24.06.2020				

Ing.- und Planungsbüro LANGE GbR  
 Carl-Peschken-Str. 12  
 47441 Moers  
 Tel.: +49 2841 7905 - 0  
 Fax: +49 2841 7905 - 55  
 Email: info@langegb.de  
 www.langegb.de

©GeoBasis-DE / LVermGeoRP<2019>, dl-de/by-2.0, www.lvrmgeo.rlp.de  
 J:\Arcgis\Projekte\daxbu\layout\PFV\RP13\_4\_LBP\DA\XBU\_PfV\_13\_4\_1\_LBP\_Blattschnittübersicht.mxd





Baubeginn im 3. Quartal (ab August)

- ### Projektinformationen
- Anbindungspunkt
  - Neubaumast
  - Bestandsmast
  - ✕ Rückbaumast
  - Mast außerhalb des Verfahrens
  - Bestandstrasse
  - - - - - Neubautrasse
  - ✕ - ✕ Rückbautrasse
  - Trassenabschnitt außerhalb des Verfahrens
  - Blattschnitt M 1: 2.000 Plananlagen 13.4.2 und 13.4.3
  - Blattschnitt M 1: 2.000 Plananlagen 13.4.4
- ### Administrative Grenzen
- ▬ Grenze Bundesland
  - ▬ Kreisgrenze
  - ▬ Gemeindegrenze

**Netzverstärkung Bürstadt - Kühmoos**  
**Abschnitt: Landesgrenze Hessen/Rheinland-Pfalz – UA Maximiliansau**  
 Antragsunterlagen zum Planfeststellungsverfahren, Anlage 13.4 - LBP

**amprion**

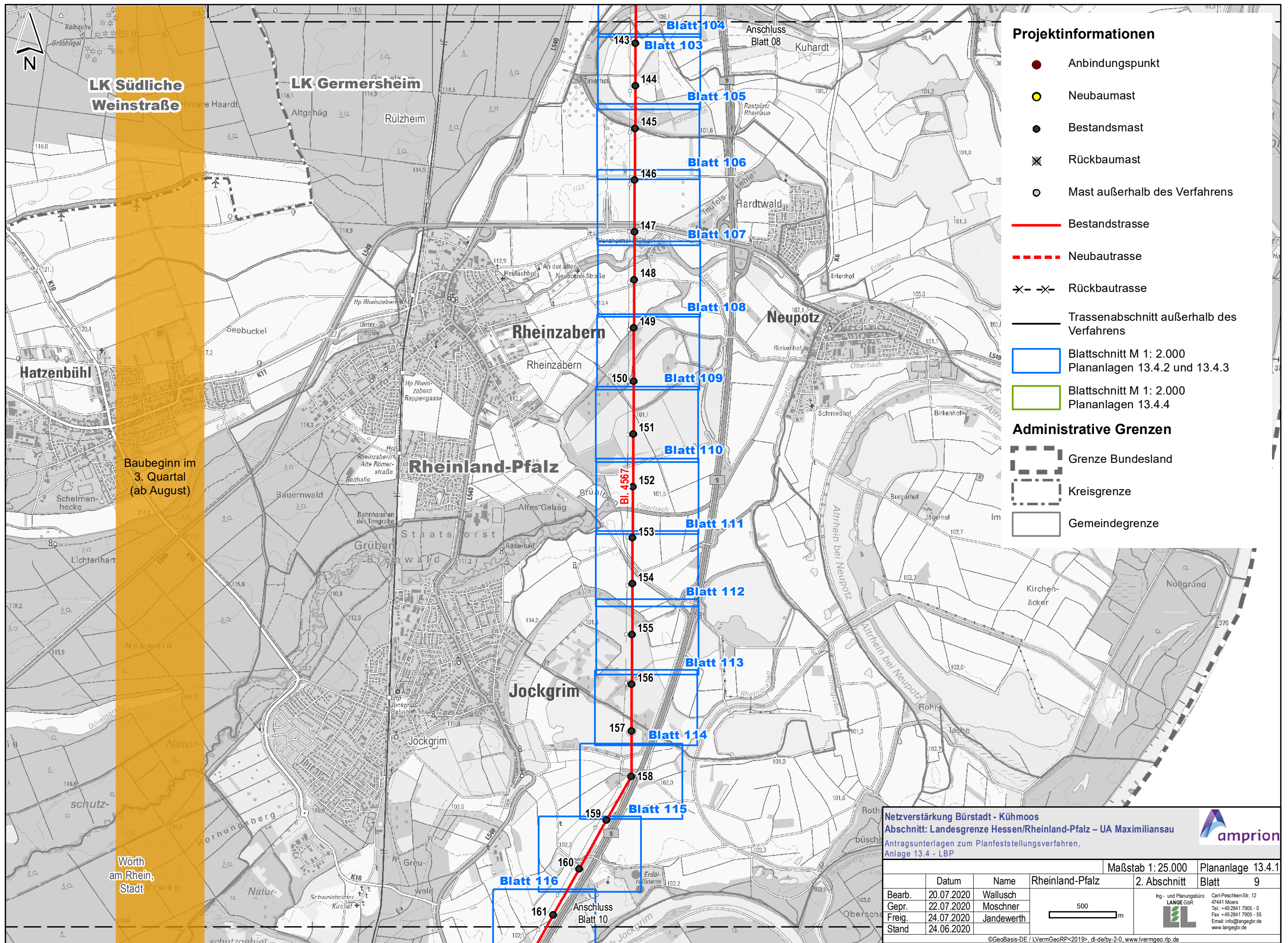
			Maßstab 1: 25.000	Plananlage 13.4.1
	Rheinland-Pfalz	2. Abschnitt	Blatt 8	
Bearb.	20.07.2020	Wallusch		
Gepr.	22.07.2020	Moschner		
Freig.	24.07.2020	Jandewerth		
Stand	24.06.2020			

500 m

Ing- und Planungsbüro  
**LANGE GbR**  
 Carl-Peschken-Str. 12  
 47441 Moers  
 Tel.: +49 2841 7905 - 0  
 Fax: +49 2841 7905 - 55  
 Email: info@angebgr.de  
 www.langebgr.de

©GeoBasis-DE / LVermGeoRP<2019>, dl-de/by-2-0, www.lvermgeo.rlp.de  
 J:\Arcgis\Projekte\dxbu\layout\PFV\RP\13\_4\_LBP\DXBU\_PfV\_13\_4\_1\_LBP\_Blattschnittübersicht.mxd





**Projektinformationen**

- Anbindungspunkt
- Neubaumast
- Bestandsmast
- ✕ Rückbaumast
- Mast außerhalb des Verfahrens

- Bestandstrasse
- - - Neubautrasse
- ✕ - ✕ Rückbautrasse

- Trassenabschnitt außerhalb des Verfahrens
- Blattschnitt M 1: 2.000  
Plananlagen 13.4.2 und 13.4.3
- Blattschnitt M 1: 2.000  
Plananlagen 13.4.4

**Administrative Grenzen**

- Grenze Bundesland
- Kreisgrenze
- Gemeindegrenze

**Netzverstärkung Bürstadt - Kühmoos**  
**Abschnitt: Landesgrenze Hessen/Rheinland-Pfalz – UA Maximiliansau**  
 Antragsunterlagen zum Planfeststellungsverfahren,  
 Anlage 13.4 - LBP

**amprion**

			Maßstab 1: 25.000	Plananlage 13.4.1
			Rheinland-Pfalz	2. Abschnitt
			Blatt	9
Bearb.	20.07.2020	Wallusch		
Gepr.	22.07.2020	Moschner		
Freig.	24.07.2020	Jandewerth		
Stand	24.06.2020			

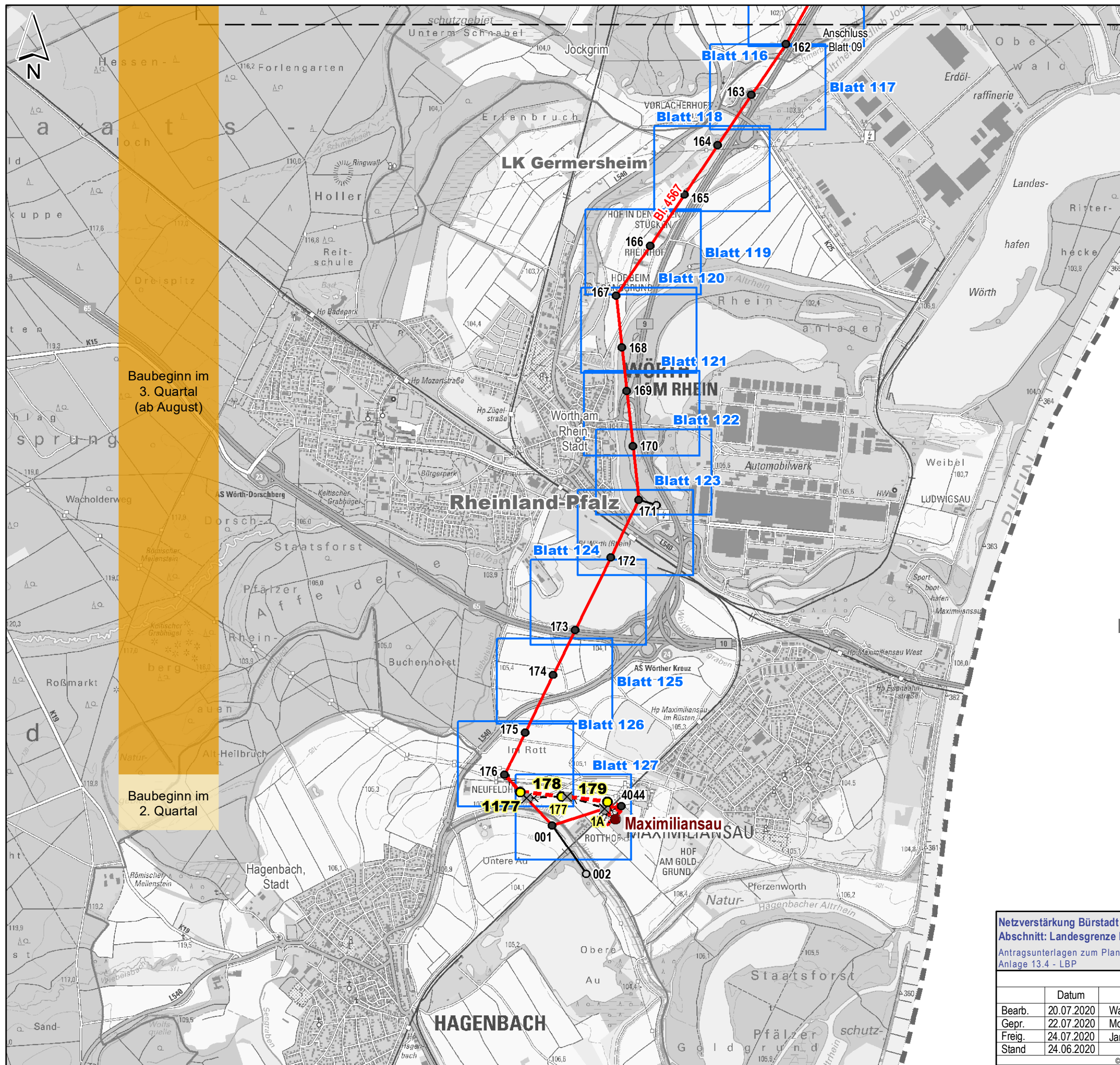
Ing- und Planungsbüro  
**LANGE GbR**

Carl-Peschken-Str. 12  
47441 Moers  
Tel: +49 2841 7905 - 0  
Fax: +49 2841 7905 - 55  
Email: info@angebr.de  
www.langebr.de

500 m

©GeoBasis-DE / LVermGeoRP<2019>, dl-de/by-2.0, www.lvermgeo.rlp.de  
 J:\Arcgis\Projekte\daxbu\layout\PFV\RP13\_4\_LBP\DAXBU\_PfV\_13\_4\_1\_LBP\_Blattschnittübersicht.mxd





Baubeginn im 3. Quartal (ab August)

Baubeginn im 2. Quartal

### Projektinformationen

- Anbindungspunkt
- Neubaumast
- Bestandsmast
- ⊗ Rückbaumast
- Mast außerhalb des Verfahrens

- Bestandstrasse
- - - - - Neubautrasse
- ⊗ - ⊗ Rückbautrasse
- Trassenabschnitt außerhalb des Verfahrens

- Blattschnitt M 1: 2.000 Plananlagen 13.4.2 und 13.4.3
- Blattschnitt M 1: 2.000 Plananlagen 13.4.4

### Administrative Grenzen

- ⊠ Grenze Bundesland
- ⊠ Kreisgrenze
- Gemeindegrenze

## Baden-Württemberg

**Netzverstärkung Bürstadt - Kühmoos**  
**Abschnitt: Landesgrenze Hessen/Rheinland-Pfalz – UA Maximiliansau**  
 Antragsunterlagen zum Planfeststellungsverfahren,  
 Anlage 13.4 - LBP

			Maßstab 1: 25.000	Plananlage 13.4.1	
	Datum	Name	Rheinland-Pfalz	2. Abschnitt	Blatt 10
Bearb.	20.07.2020	Wallusch			
Gepr.	22.07.2020	Moschner			
Freig.	24.07.2020	Jandewerth			
Stand	24.06.2020				

500 m

Ing.- und Planungsbüro  
**LANGE GbR**

Carl-Peschken-Str. 12  
47441 Moers  
Tel.: +49 2841 7905 - 0  
Fax: +49 2841 7905 - 55  
Email: info@angegbt.de  
www.langebt.de

©GeoBasis-DE / LVermGeoRP<2019>, dl-de/by-2.0, www.lvermgeo.rlp.de  
 J:\Arcgis\Projekte\daxbu\layout\PFV\RP13\_4\_LBP\DAXBU\_PfV\_13\_4\_1\_LBP\_Blattschnittübersicht.mxd