





# Netz NATURA 2000 - FFH-Gebiete

## Projektinformationen



- Anbindungspunkt
  - Neubaumast
  - Bestandsmast
  - ✕ Rückbaumast
  - Mast außerhalb des Verfahrens
- Bestandstrasse
- - - - - Neubautrasse
- ✕- - ✕- Rückbautrasse
- Trassenabschnitt außerhalb des Verfahrens

 Untersuchungskorridor (500 m beidseits der Trassenachse)

## Administrative Grenzen


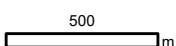

-  Grenze Bundesland
-  Kreisgrenze
-  Gemeindegrenze

## Europäische Schutzgebiete<sup>1)</sup>

-  FFH-Gebiet
-  Blattschnitt Detailpläne M 1: 3.000 mit Anlagennummer

Quellen:

<sup>1)</sup>Landschaftsinformationssystem Rheinland-Pfalz (LANIS-RLP), Stand Juli 2018

<b>Netzverstärkung Bürstadt - Kühmoos</b> <b>Abschnitt: Landesgrenze Hessen/Rheinland-Pfalz – UA Maximiliansau</b> Antragsunterlagen zum Planfeststellungsverfahren, Unterlage 13.2 - NATURA 2000					
<b>Netz NATURA 2000 - FFH-Gebiete</b>			Maßstab 1: 25.000	Plananlage 13.2.1.1	
	Datum	Name	Rheinland-Pfalz	2. Abschnitt	Legende
Bearb.	20.07.2020	Ernst			Ing.- und Planungsbüro <b>LANGE GbR</b> Carl-Peschken-Str. 12 47441 Moers Tel.: +49 2841 7905 - 0 Fax +49 2841 7905 - 55 Email: info@langegbr.de www.langegbr.de
Gepr.	22.07.2020	Sivilay			
Freig.	24.07.2020	Jandewerth			
Stand	24.06.2020				
<small>©GeoBasis-DE / LVermGeoRP&lt;2019&gt;, dl-de/by-2-0, www.lvermgeo.rlp.de</small>					