

















### Projektinformationen

-  Anbindungspunkt
-  Neubaumast
-  Bestandsmast
-  Rückbaumast
-  Mast außerhalb des Verfahrens
-  Bestandstrasse
-  Neubautrasse
-  Rückbautrasse
-  Trassenabschnitt außerhalb des Verfahrens
-  geplante Zuwegung
-  geplante Arbeitsfläche
-  Untersuchungsraum 500 m beidseits der Trassenachse


### Administrative Grenzen

-  Grenze Bundesland
-  Kreisgrenze
-  Gemeindegrenze

### Europäische Schutzgebiete

-  Vogelschutzgebiete<sup>1)</sup>



### Gemeldete Vogelarten nach Anhang I sowie gemäß Artikel 4 (2) der Vogelschutzrichtlinie<sup>2)</sup>

-  Nahrungsgast
-  Durchzügler; Rastvogel
-  Brutvogel
-  Fluchtdistanz Brutvogel


### Lebensstätten gemäß Managementplan

-  Vögel

### Ggf. relevante Habitatstrukturen<sup>2)</sup>

-  Horst
-  Höhlenbaum

### Maßnahmen

-  V-T2 B: Markierung von Erdseilen zur Verminderung des Kollisionsrisikos für Vögel

#### Quellen

<sup>1)</sup> Landschaftsinformationssystem Rheinland-Pfalz (LANIS-RLP), Stand Juli 2018

<sup>2)</sup> Artbezeichnung Faunakartierung LANGE GbR, 2018/2019

Artbezeichnung Vorkommen gemäß Managementplan

<b>Netzverstärkung Bürstadt - Kühmoos</b> Abschnitt: Landesgrenze Hessen/Rheinland-Pfalz – UA Maximiliansau Antragsunterlagen zum Planfeststellungsverfahren, Unterlage 13.2 - NATURA 2000		
<b>Maßnahmenkarte Vogelschutzgebiet DE 6915-403</b>		Maßstab 1:5.000
Plananlage 13.2.16		2. Abschnitt
		<b>Legende</b>
Bearb.	20.07.2020	Ernst
Gepr.	22.07.2020	Sivilay
Freig.	24.07.2020	Jandewerth
Stand	24.06.2020	
Ing.- und Planungsbüro <b>LANGE GbR</b>  Carl-Peschken-Str. 12 47441 Moers Tel.: +49 2841 7905 - 0 Fax: +49 2841 7905 - 55 Email: info@langegbt.de www.langegbt.de		