

















Projektinformationen

-  Anbindungspunkt
-  Neubaumast
-  Bestandsmast
-  Rückbaumast
-  Mast außerhalb des Verfahrens
-  Bestandstrasse
-  Neubautrasse
-  Rückbautrasse
-  Trassenabschnitt außerhalb des Verfahrens
-  geplante Zuwegung
-  geplante Arbeitsfläche
-  Untersuchungsraum 500 m beidseits der Trassenachse

Administrative Grenzen

-  Grenze Bundesland
-  Kreisgrenze
-  Gemeindegrenze

Europäische Schutzgebiete

-  Vogelschutzgebiete¹⁾



Gemeldete Vogelarten nach Anhang I sowie gemäß Artikel 4 (2) der Vogelschutzrichtlinie²⁾

-  Nahrungsgast
-  Durchzügler; Rastvogel
-  Brutvogel
-  Fluchtdistanz Brutvogel


Lebensstätten gemäß Managementplan

-  Vögel

Ggf. relevante Habitatstrukturen²⁾

-  Horst
-  Höhlenbaum

Maßnahmen



-  V-T2 A: Bauvorbereitende Maßnahmen für gefährdete und/oder streng geschützte Brutvogelarten

Quellen

¹⁾ Landschaftsinformationssystem Rheinland-Pfalz (LANIS-RLP), Stand Juli 2018

²⁾ Artbezeichnung Faunakartierung LANGE GbR, 2018/2019

Artbezeichnung Vorkommen gemäß Managementplan

Netzverstärkung Bürstadt - Kühmoos Abschnitt: Landesgrenze Hessen/Rheinland-Pfalz – UA Maximiliansau Antragsunterlagen zum Planfeststellungsverfahren, Unterlage 13.2 - NATURA 2000																	
Maßnahmenkarte Vogelschutzgebiet DE-6715-401 Maßstab 1:5.000 Plananlage 13.2.12		2. Abschnitt Legende															
	<table border="1"> <thead> <tr> <th>Datum</th> <th>Name</th> <th>Rheinland-Pfalz</th> </tr> </thead> <tbody> <tr> <td>Bearb. 20.07.2020</td> <td>Ernst</td> <td></td> </tr> <tr> <td>Gepr. 22.07.2020</td> <td>Sivilay</td> <td></td> </tr> <tr> <td>Freig. 24.07.2020</td> <td>Jandewerth</td> <td></td> </tr> <tr> <td>Stand 24.06.2020</td> <td></td> <td></td> </tr> </tbody> </table>	Datum	Name	Rheinland-Pfalz	Bearb. 20.07.2020	Ernst		Gepr. 22.07.2020	Sivilay		Freig. 24.07.2020	Jandewerth		Stand 24.06.2020			 Ing.- und Planungsbüro LANGE GbR Carl-Peschken-Str. 12 47441 Moers Tel.: +49 2841 7905 - 0 Fax: +49 2841 7905 - 55 Email: info@langegbt.de www.langegbt.de
Datum	Name	Rheinland-Pfalz															
Bearb. 20.07.2020	Ernst																
Gepr. 22.07.2020	Sivilay																
Freig. 24.07.2020	Jandewerth																
Stand 24.06.2020																	
©GeoBasis-DE / LVermGeoRP<2019>, dl-de/by-2-0, www.lvermgeo.rlp.de J:\Arcgis\Projekte\daxbu\layout\PFV\RP13_2_NATURA2000\DAXBU_RP_PFV_13_2_x_2_VSG_Maßnahmen_Legende.mxd																	