
















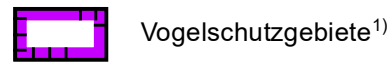
**Projektinformationen**

-  Anbindungspunkt
-  Neubaumast
-  Bestandsmast
-  Rückbaumast
-  Mast außerhalb des Verfahrens
-  Bestandstrasse
-  Neubautrasse
-  Rückbautrasse
-  Trassenabschnitt außerhalb des Verfahrens
-  geplante Zuwegung
-  geplante Arbeitsfläche
-  Untersuchungsraum 500 m beidseits der Trassenachse

**Administrative Grenzen**

-  Grenze Bundesland
-  Kreisgrenze
-  Gemeindegrenze

**Europäische Schutzgebiete**



Vogelschutzgebiete<sup>1)</sup>

**Gemeldete Vogelarten nach Anhang I sowie gemäß Artikel 4 (2) der Vogelschutzrichtlinie<sup>2)</sup>**



-  Nahrungsgast
-  Durchzügler; Rastvogel
-  Brutvogel
-  Fluchtdistanz Brutvogel

**Lebensstätten gemäß Managementplan**




Vögel

**Ggf. relevante Habitatstrukturen<sup>2)</sup>**



-  Horst
-  Höhlenbaum

**Maßnahmen**

-  V-T2 A: Bauvorbereitende Maßnahmen für gefährdete und/oder streng geschützte Brutvogelarten

**Quellen**

- <sup>1)</sup> Landschaftsinformationssystem Rheinland-Pfalz (LANIS-RLP), Stand Juli 2018
- <sup>2)</sup> Artbezeichnung Faunakartierung LANGE GbR, 2018/2019
- Artbezeichnung Vorkommen gemäß Managementplan

<b>Netzverstärkung Bürstadt - Kühmoos</b> Abschnitt: Landesgrenze Hessen/Rheinland-Pfalz – UA Maximiliansau Antragsunterlagen zum Planfeststellungsverfahren, Unterlage 13.2 - NATURA 2000		
<b>Maßnahmenkarte Vogelschutzgebiet DE-6616-402</b>   Maßstab 1:5.000   Plananlage 13.2.11		
	Datum      Name      Rheinland-Pfalz      2. Abschnitt      Legende	
Bearb.	20.07.2020      Ernst	Ing.- und Planungsbüro <b>LANGE GbR</b>  Carl-Peschken-Str. 12 47441 Moers Tel.: +49 2841 7905 - 0 Fax: +49 2841 7905 - 55 Email: info@langegbt.de www.langegbt.de
Gepr.	22.07.2020      Sivilay	
Freig.	24.07.2020      Jandewerth	
Stand	24.06.2020	
©GeoBasis-DE / LVermGeoRP<2019>, dl-de/by-2-0, www.lvermgeo.rlp.de J:\Arcgis\Projekte\daxbu\layout\PFV\RP13_2_NATURA2000\DAXBU_RP_PFV_13_2_x_2_VSG_Maßnahmen_Legende.mxd		