

Worms, Stadt
kreisfreie
Stadt Worms

Lampertheim,
Stadt
LK Bergstraße

Rheinland-Pfalz

Bobenheim-Roxheim
Rhein-Pfalz-Kreis

Hessen

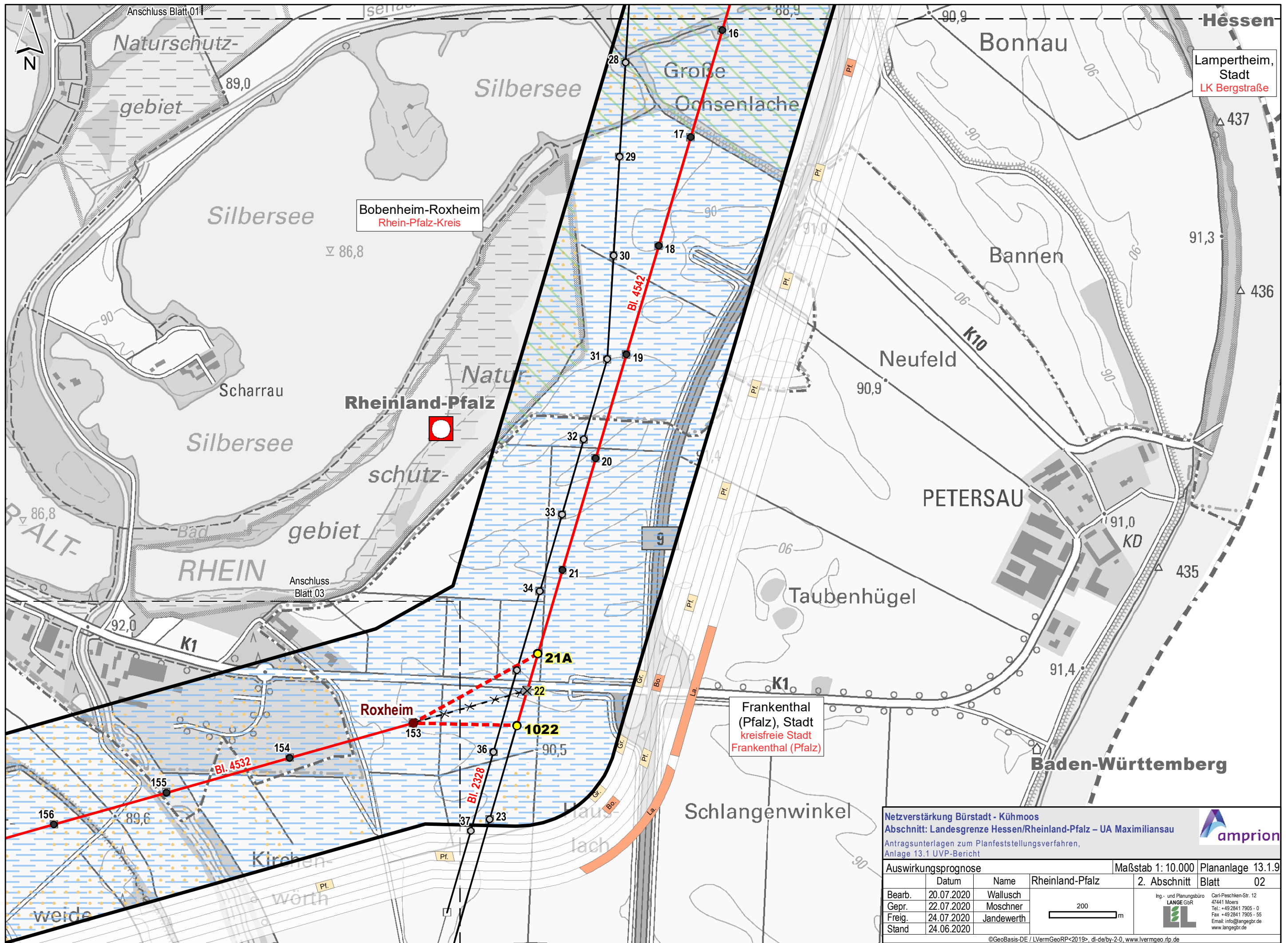
Netzverstärkung Bürstadt - Kühmoos
Abschnitt: Landesgrenze Hessen/Rheinland-Pfalz – UA Maximiliansau
 Antragsunterlagen zum Planfeststellungsverfahren,
 Anlage 13.1 UVP-Bericht

Auswirkungsprognose Maßstab 1: 10.000 Plananlage 13.1.9

	Datum	Name	Rheinland-Pfalz	2. Abschnitt	Blatt
Bearb.	20.07.2020	Wallusch			01
Gepr.	22.07.2020	Moschner			
Freig.	24.07.2020	Jandewerth			
Stand	24.06.2020				

Ing.- und Planungsbüro
LANGE GbR
 Carl-Peschken-Str. 12
 47441 Moers
 Tel.: +49 2841 7905 - 0
 Fax: +49 2841 7905 - 55
 Email: info@angebtr.de
 www.langebtr.de

©GeoBasis-DE / LVermGeoRP<2019>, dl-de/by-2-0, www.lvermgeo.rlp.de
 J:\Arcgis\Projekte\daxbu\layout\PFV\RP13_1_UVP\DAXBU_PfV_13_1_9_UVP_Auswirkungsprognose.mxd



Bobenheim-Roxheim
Rhein-Pfalz-Kreis

Lampertheim, Stadt
LK Bergstraße

Frankenthal (Pfalz), Stadt
kreisfreie Stadt
Frankenthal (Pfalz)

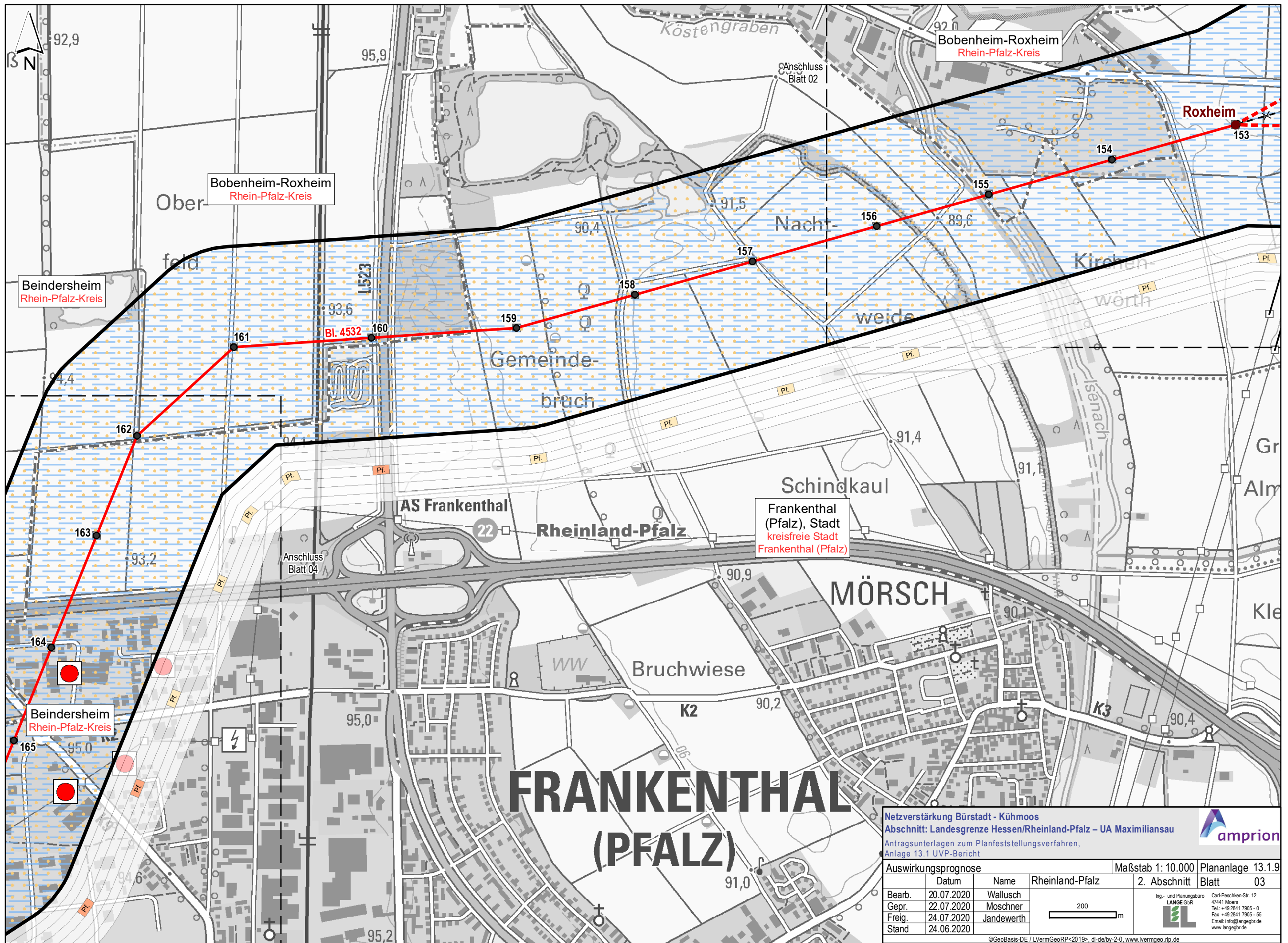
Netzverstärkung Bürstadt - Kühmoos
Abschnitt: Landesgrenze Hessen/Rheinland-Pfalz – UA Maximiliansau
 Antragsunterlagen zum Planfeststellungsverfahren,
 Anlage 13.1 UVP-Bericht

Auswirkungsprognose Maßstab 1: 10.000 Plananlage 13.1.9

Rheinland-Pfalz			2. Abschnitt	
Datum	Name		Blatt 02	
Bearb. 20.07.2020	Wallusch			
Gepr. 22.07.2020	Moschner			
Freig. 24.07.2020	Jandewerth			
Stand 24.06.2020				

Ing.- und Planungsbüro
LANGE GbR
 Carl-Peschken-Str. 12
 47441 Moers
 Tel.: +49 2841 7905 - 0
 Fax: +49 2841 7905 - 55
 Email: info@angebtr.de
 www.langebtr.de

©GeoBasis-DE / LVermGeoRP<2019>, dl-de/by-2-0, www.lvvermgeo.rlp.de
 J:\Arcgis\Projekte\daxbu\layout\PFV\RP13_1_UVP\IDAXBU_PfV_13_1_9_UVP_Auswirkungsprognose.mxd



FRANKENTHAL (PFALZ)

Netzverstärkung Bürstadt - Kühmoos
 Abschnitt: Landesgrenze Hessen/Rheinland-Pfalz – UA Maximiliansau
 Antragsunterlagen zum Planfeststellungsverfahren,
 Anlage 13.1 UVP-Bericht

Auswirkungsprognose

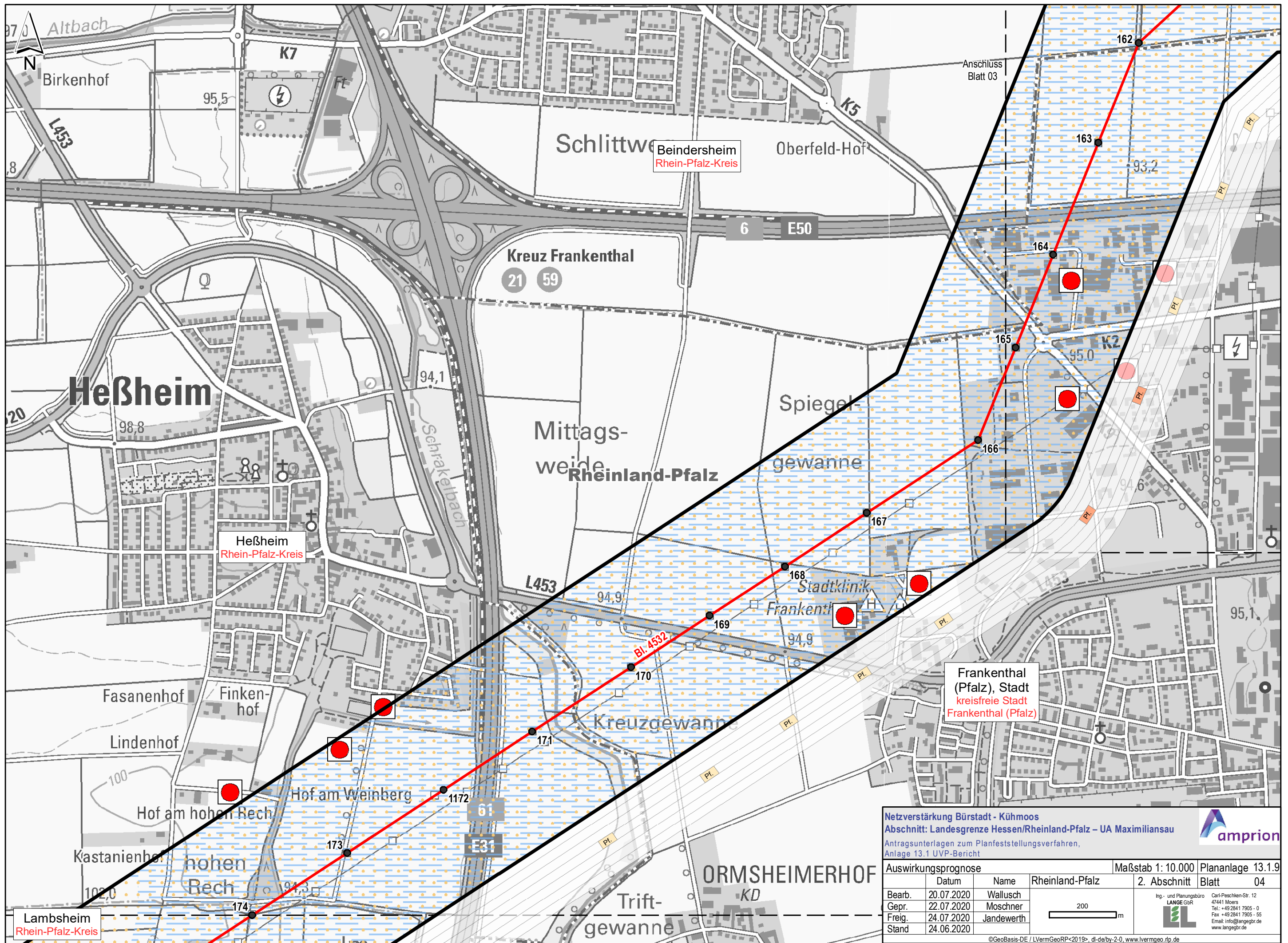
Datum	Name	Rheinland-Pfalz	2. Abschnitt	Blatt
Bearb. 20.07.2020	Wallusch			03
Gepr. 22.07.2020	Moschner			
Freig. 24.07.2020	Jandewerth			
Stand 24.06.2020				

Maßstab 1: 10.000 Plananlage 13.1.9

amprion

Ing.- und Planungsbüro
LANGE GbR
 Carl-Peschken-Str. 12
 47441 Moers
 Tel.: +49 2841 7905 - 0
 Fax: +49 2841 7905 - 55
 Email: info@angebr.de
 www.langebr.de

©GeoBasis-DE / LVermGeoRP<2019>, dl-de/by-2-0, www.lvermgeo.rlp.de
 J:\Arcgis\Projekte\daxbu\layout\PFV\RP13_1_UVP\DAXBU_PfV_13_1_9_UVP_Auswirkungsprognose.mxd



Netzverstärkung Bürstadt - Kühmoos
Abschnitt: Landesgrenze Hessen/Rheinland-Pfalz – UA Maximiliansau
 Antragsunterlagen zum Planfeststellungsverfahren,
 Anlage 13.1 UVP-Bericht

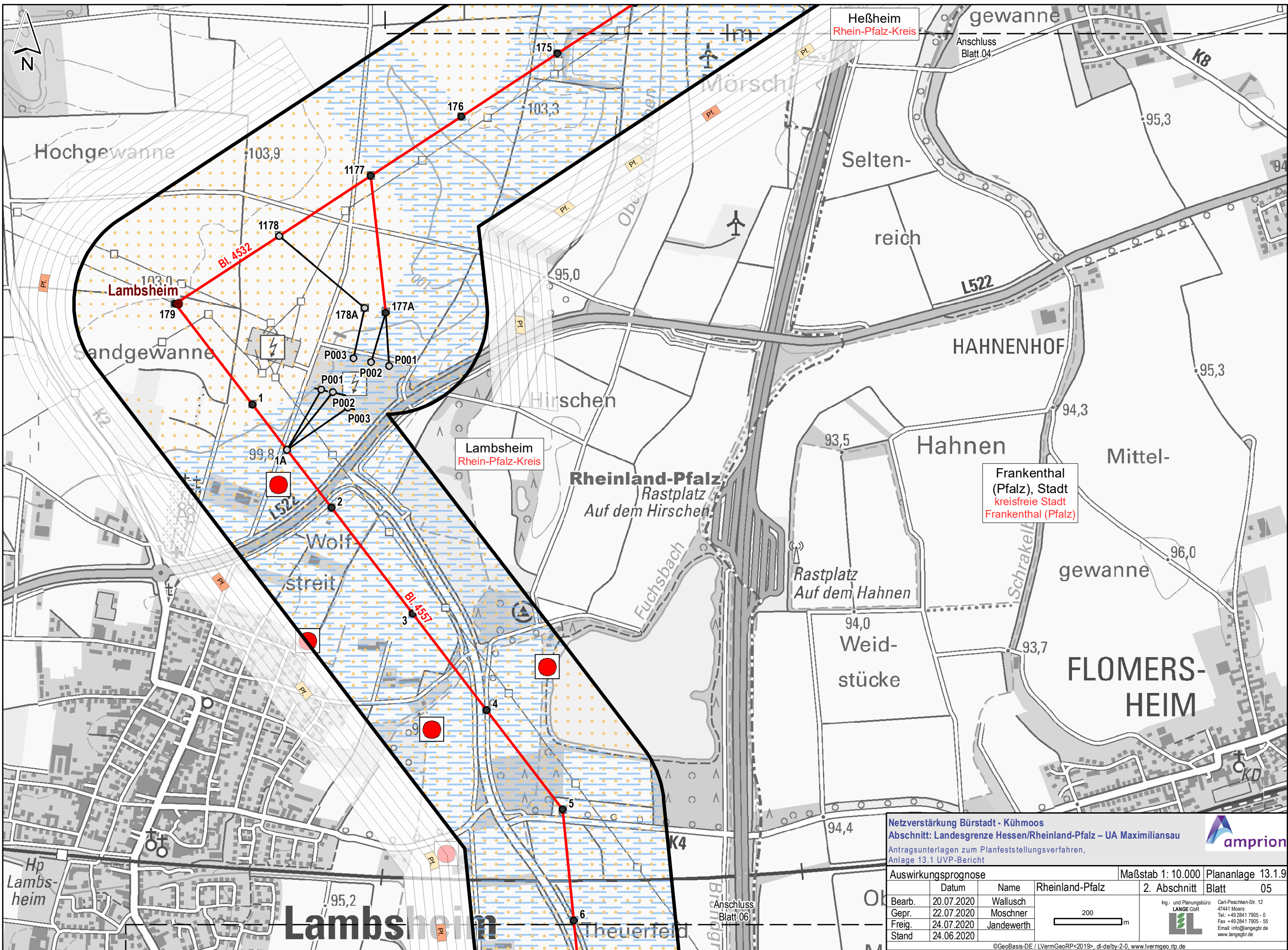
Auswirkungsprognose

Datum	Name	Rheinland-Pfalz	2. Abschnitt	Blatt	Plananlage 13.1.9
Bearb. 20.07.2020	Wallusch				
Gepr. 22.07.2020	Moschner				
Freig. 24.07.2020	Jandewerth				
Stand 24.06.2020					

Maßstab 1: 10.000

Ing- und Planungsbüro
LANGE GBR
 Carl-Peschken-Str. 12
 47441 Moers
 Tel.: +49 2841 7905-0
 Fax: +49 2841 7905-55
 Email: info@angebr.de
 www.langebr.de

©GeoBasis-DE / LVermGeoRP<2019>, dl-de/by-2-0, www.lvermgeo.rlp.de
 J:\Arcgis\Projekte\daxbu\layout\PFV\RP13_1_UVP\DAXBU_PfV_13_1_9_UVP_Auswirkungsprognose.mxd



Netzverstärkung Bürstadt - Kühmoos
Abschnitt: Landesgrenze Hessen/Rheinland-Pfalz – UA Maximiliansau
 Antragsunterlagen zum Planfeststellungsverfahren,
 Anlage 13.1 UVP-Bericht

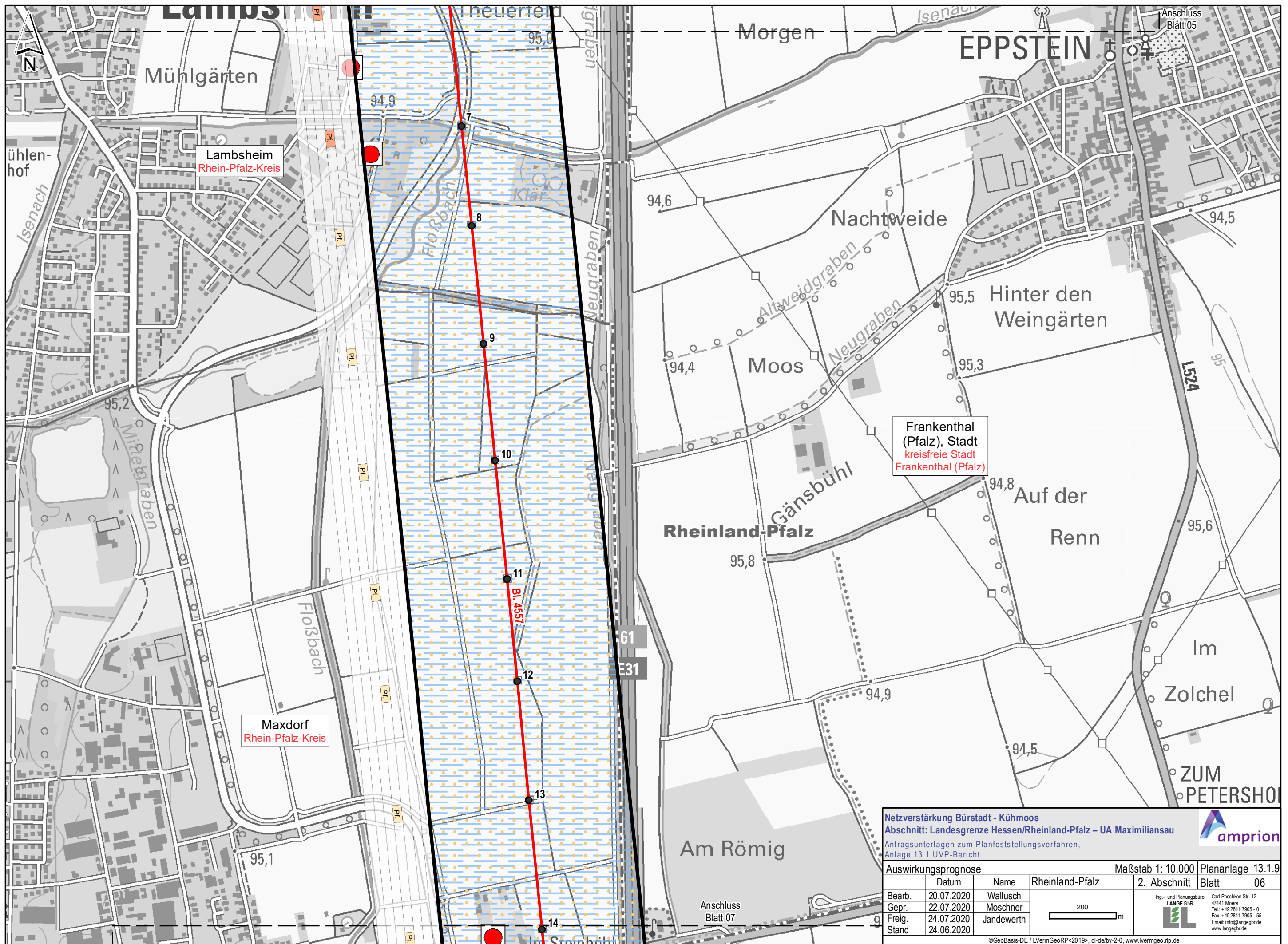
Auswirkungsprognose Maßstab 1: 10.000 Plananlage 13.1.9

	Datum	Name	Rheinland-Pfalz	2. Abschnitt	Blatt 05
Bearb.	20.07.2020	Wallusch			
Gepr.	22.07.2020	Moschner			
Freig.	24.07.2020	Jandewerth			
Stand	24.06.2020				

Ing- und Planungsbüro
LANGE GbR

 Carl-Peschken-Str. 12
 47441 Moers
 Tel.: +49 2841 7905 - 0
 Fax: +49 2841 7905 - 55
 Email: info@angebgr.de
 www.langebgr.de

©GeoBasis-DE / LVermGeoRP<2019>, dl-de/by-2-0, www.lvermgeo.rlp.de
 J:\Arcgis\Projekte\daxbu\layout\PFV\RP13_1_UVP\DAXBU_PFV_13_1_9_UVP_Auswirkungsprognose.mxd



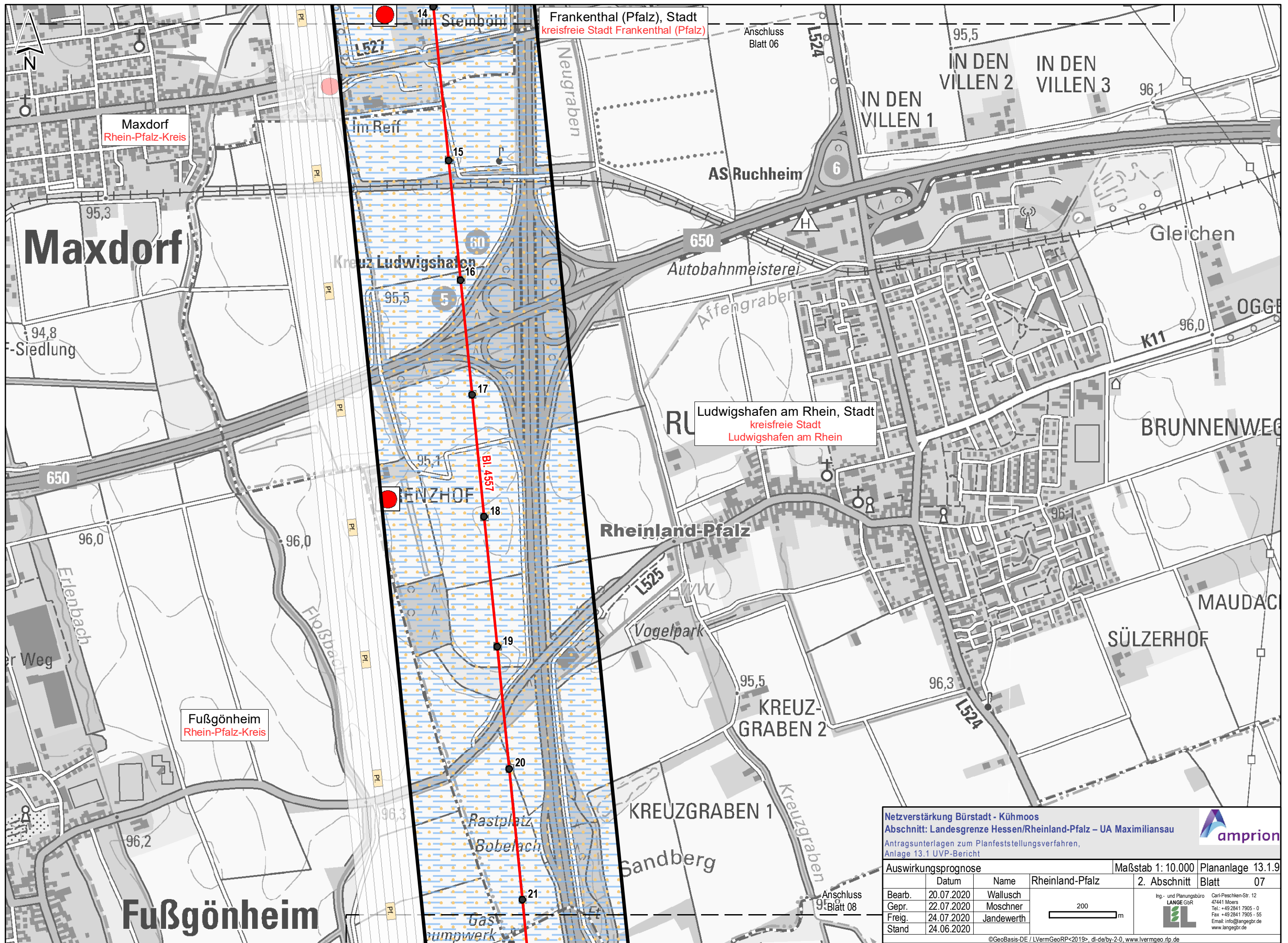
Netzverstärkung Bürstadt - Kühmoos
Abschnitt: Landesgrenze Hessen/Rheinland-Pfalz – UA Maximiliansau
 Antragsunterlagen zum Planfeststellungsverfahren,
 Anlage 13.1 UVP-Bericht

Auswirkungsprognose Maßstab 1: 10.000 Plananlage 13.1.9

	Datum	Name	Rheinland-Pfalz	2. Abschnitt	Blatt
Bearb.	20.07.2020	Wallusch			06
Gepr.	22.07.2020	Moschner			
Freig.	24.07.2020	Jandewerth			
Stand	24.06.2020				

Ing.- und Planungsbüro
LANGE GbR
 Carl-Peschken-Str. 12
 47441 Moers
 Tel.: +49 2841 7905 - 0
 Fax: +49 2841 7905 - 55
 Email: info@langegr.de
 www.langegr.de

©GeoBasis-DE / LVermGeoRP<2019>, dl-de/by-2-0, www.lvermgeo.rlp.de
 J:\Arcgis\Projekte\daxbu\layout\PFV\RP13_1_UVP\DAXBU_PVF_13_1_9_UVP_Auswirkungsprognose.mxd



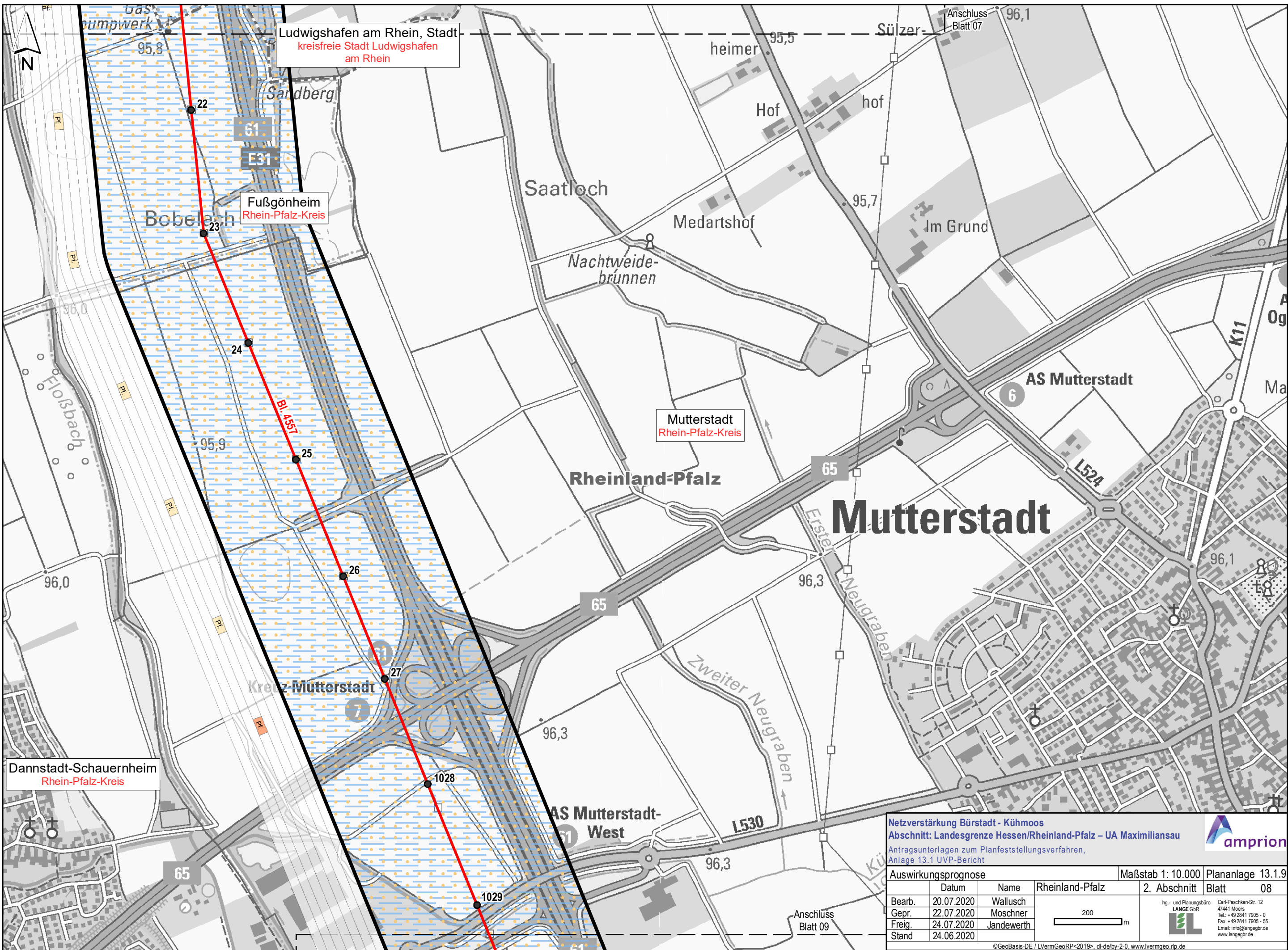
Netzverstärkung Bürstadt - Kühmoos
Abschnitt: Landesgrenze Hessen/Rheinland-Pfalz – UA Maximiliansau
 Antragsunterlagen zum Planfeststellungsverfahren,
 Anlage 13.1 UVP-Bericht

Auswirkungsprognose Maßstab 1: 10.000 Plananlage 13.1.9
 Rheinland-Pfalz 2. Abschnitt Blatt 07

Datum	Name	Rheinland-Pfalz
Bearb. 20.07.2020	Wallusch	
Gepr. 22.07.2020	Moschner	
Freig. 24.07.2020	Jandewerth	
Stand 24.06.2020		

Ing- und Planungsbüro
LANGE GbR
 Carl-Peschken-Str. 12
 47441 Moers
 Tel.: +49 2841 7905-0
 Fax: +49 2841 7905-55
 Email: info@angebr.de
 www.langebr.de

©GeoBasis-DE / LVermGeoRP<2019>, dl-de/by-2-0, www.lvermgeo.rlp.de
 J:\Arcgis\Projekte\daxbu\layout\PFV\RP13_1_UVP\DAXBU_PfV_13_1_9_UVP_Auswirkungsprognose.mxd



Ludwigshafen am Rhein, Stadt
kreisfreie Stadt Ludwigshafen
am Rhein

Fußgönheim
Rhein-Pfalz-Kreis

Dannstadt-Schauernheim
Rhein-Pfalz-Kreis

Mutterstadt

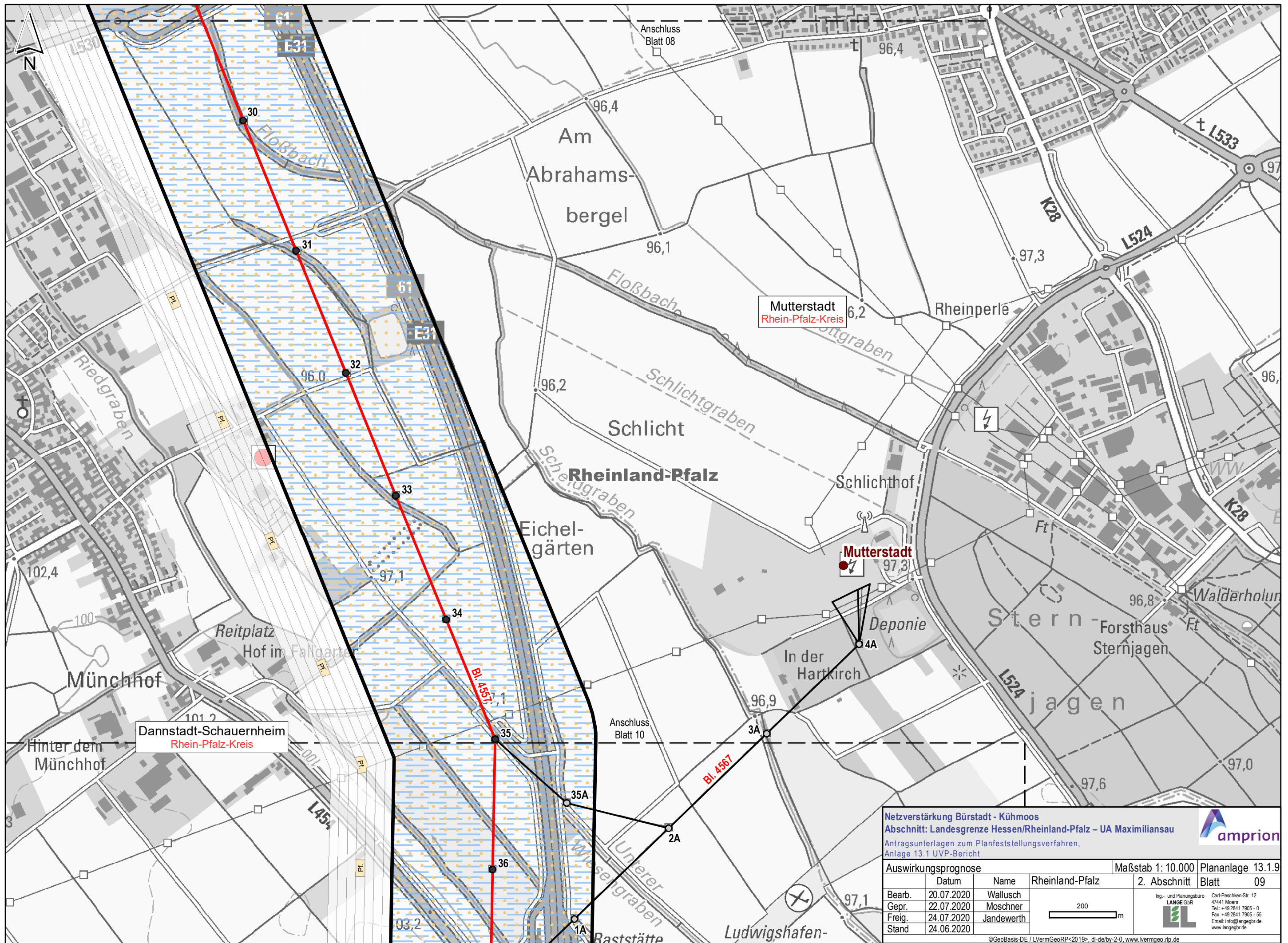
Netzverstärkung Bürstadt - Kühmoos
Abschnitt: Landesgrenze Hessen/Rheinland-Pfalz – UA Maximiliansau
 Antragsunterlagen zum Planfeststellungsverfahren,
 Anlage 13.1 UVP-Bericht

Auswirkungsprognose Maßstab 1: 10.000 Plananlage 13.1.9

Datum	Name	Rheinland-Pfalz	2. Abschnitt	Blatt
Bearb. 20.07.2020	Wallusch			08
Gepr. 22.07.2020	Moschner			
Freig. 24.07.2020	Jandewerth			
Stand 24.06.2020				

Ing.- und Planungsbüro
LANGE GbR
 Carl-Peschken-Str. 12
 47441 Moers
 Tel.: +49 2841 7905 - 0
 Fax: +49 2841 7905 - 55
 Email: info@angebr.de
 www.langebr.de

©GeoBasis-DE / LVermGeoRP<2019>, dl-de/by-2-0, www.lvrmgeo.rlp.de
 J:\Arcgis\Projekte\daxbu\layout\PFV\RP13_1_UVP\DAXBU_PFV_13_1_9_UVP_Auswirkungsprognose.mxd



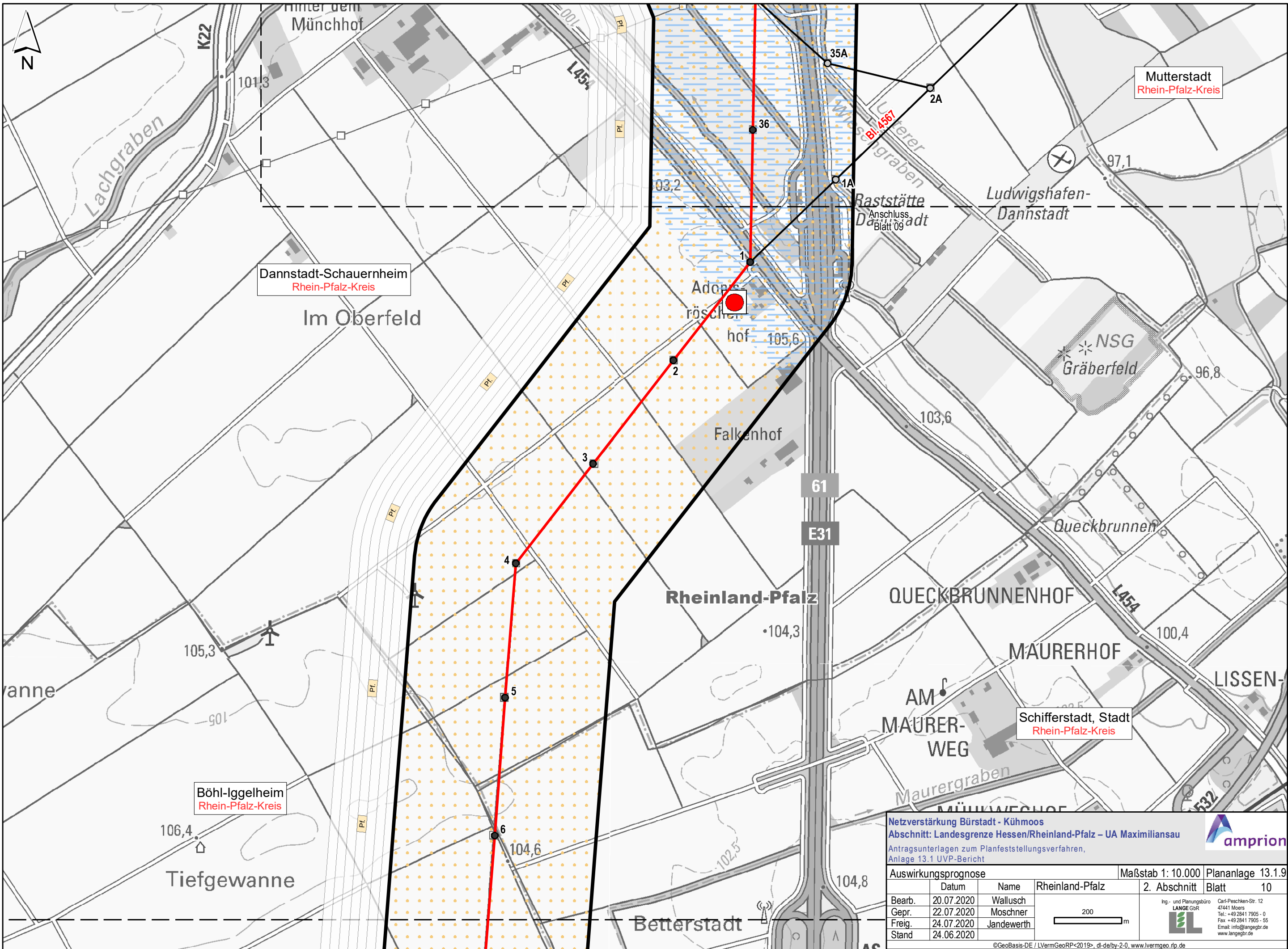
Netzverstärkung Bürstadt - Kühmoos
Abschnitt: Landesgrenze Hessen/Rheinland-Pfalz – UA Maximiliansau
 Antragsunterlagen zum Planfeststellungsverfahren,
 Anlage 13.1 UVP-Bericht

Auswirkungsprognose Maßstab 1: 10.000 Plananlage 13.1.9

Datum	Name	Rheinland-Pfalz	2. Abschnitt	Blatt
Bearb. 20.07.2020	Wallusch			09
Gepr. 22.07.2020	Moschner			
Freig. 24.07.2020	Jandewerth			
Stand 24.06.2020				

Ing.- und Planungsbüro
LANGE GbR
 Carl-Peschken-Str. 12
 47441 Moers
 Tel.: +49 2841 7905 - 0
 Fax: +49 2841 7905 - 55
 Email: info@angebgr.de
 www.langebgr.de

©GeoBasis-DE / LVermGeoRP<2019>, dl-de/by-2-0, www.lvermgeo.rlp.de
 J:\Arcgis\Projekte\daxbu\layout\PFV\RP13_1_UVP\IDAXBU_PfV_13_1_9_UVP_Auswirkungsprognose.mxd



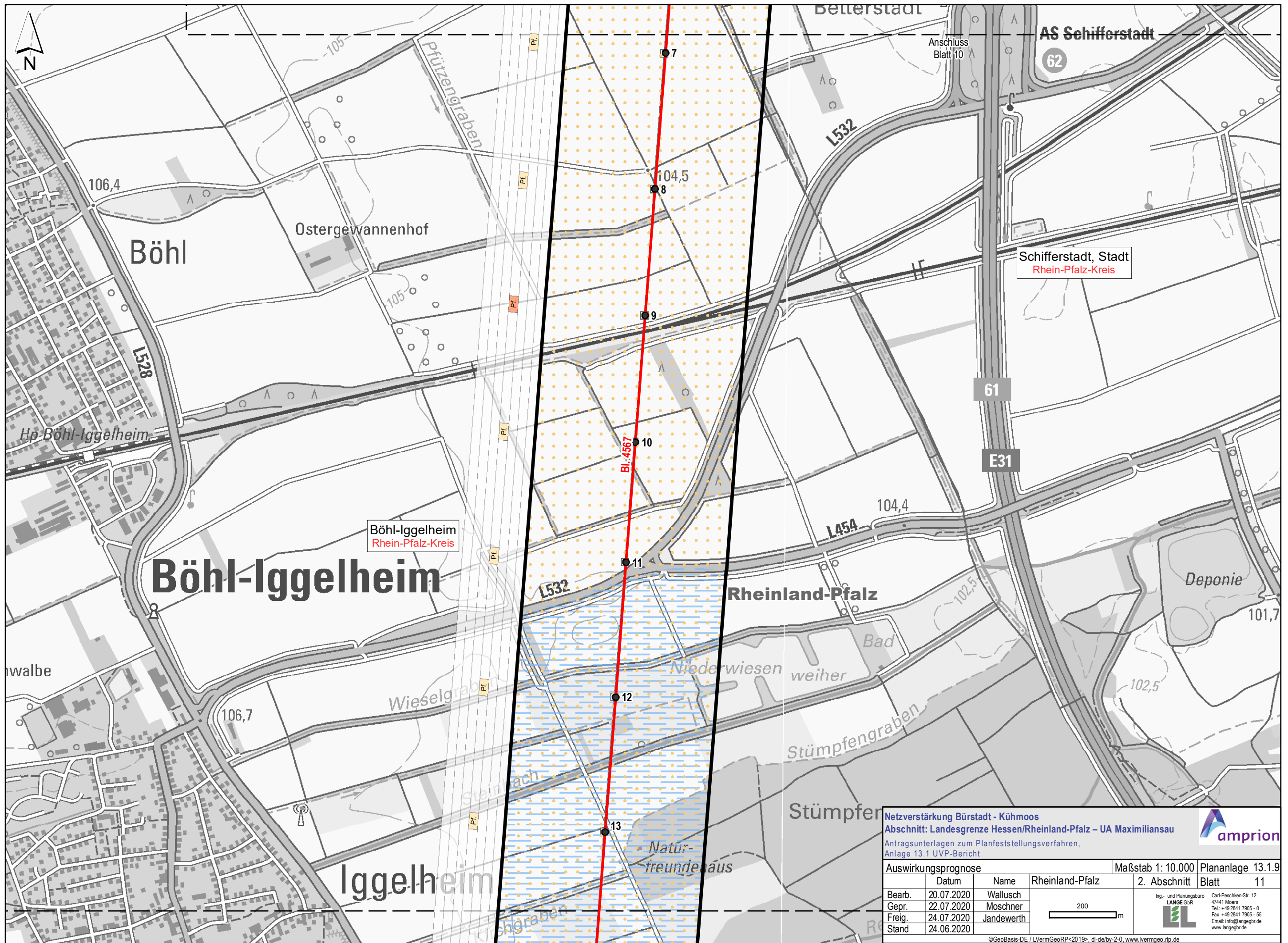
Netzverstärkung Bürstadt - Kühmoos
Abschnitt: Landesgrenze Hessen/Rheinland-Pfalz – UA Maximiliansau
 Antragsunterlagen zum Planfeststellungsverfahren,
 Anlage 13.1 UVP-Bericht

Auswirkungsprognose Maßstab 1: 10.000 Plananlage 13.1.9

Datum	Name	Rheinland-Pfalz	2. Abschnitt	Blatt
Bearb. 20.07.2020	Wallusch			10
Gepr. 22.07.2020	Moschner			
Freig. 24.07.2020	Jandewerth			
Stand 24.06.2020				

Ing.- und Planungsbüro
LANGE GbR
 Carl-Peschken-Str. 12
 47441 Moers
 Tel.: +49 2841 7905 - 0
 Fax: +49 2841 7905 - 55
 Email: info@angebgr.de
 www.langebgr.de



©GeoBasis-DE / LVermGeoRP<2019>, dl-de/by-2-0, www.lvermgeo.rlp.de
 J:\Arcgis\Projekte\daxbu\layout\PFV\RP13_1_UVP\DAXBU_PfV_13_1_9_UVP_Auswirkungsprognose.mxd

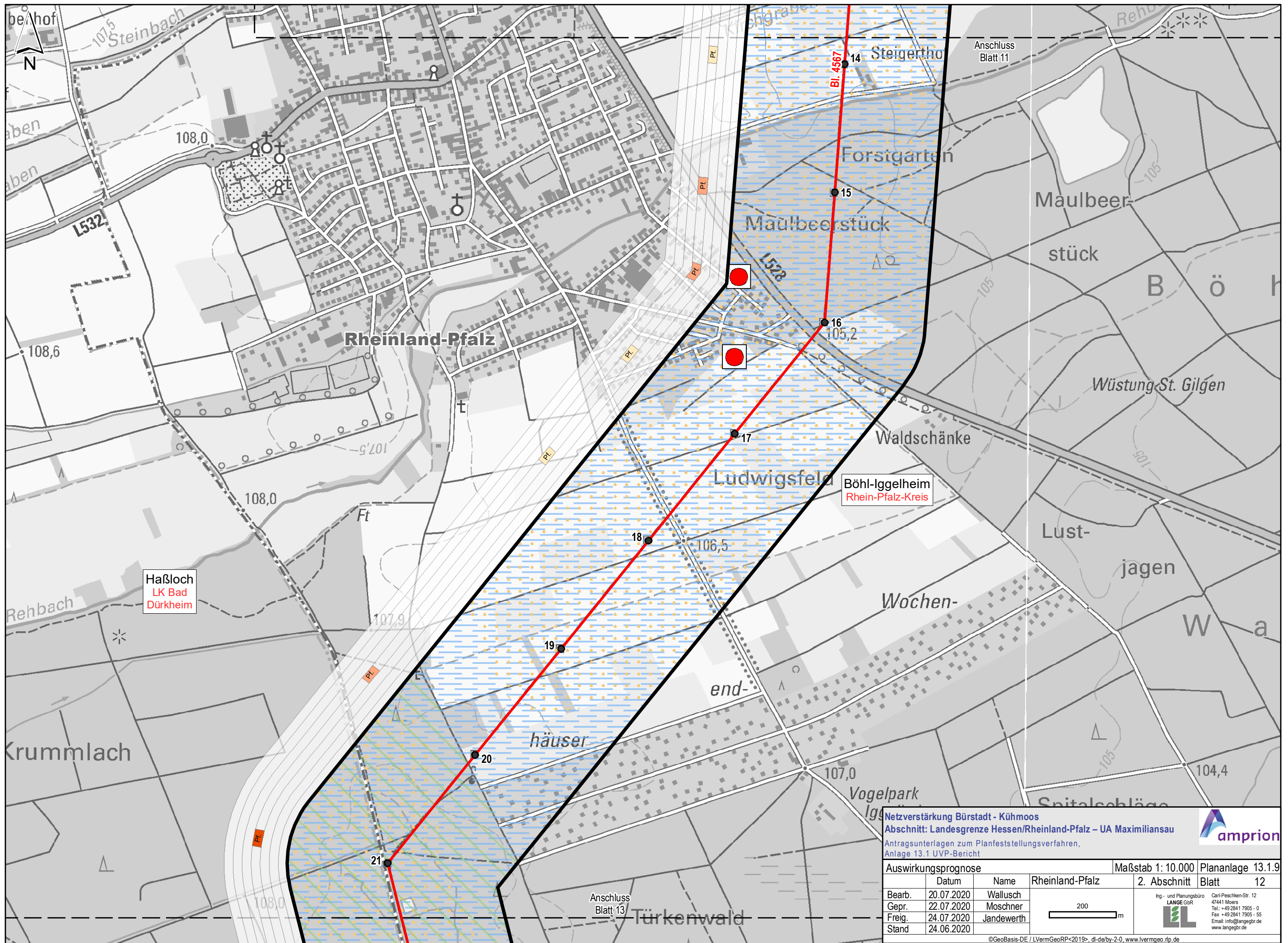


Netzverstärkung Bürstadt - Kühmoos
Abschnitt: Landesgrenze Hessen/Rheinland-Pfalz – UA Maximiliansau
 Antragsunterlagen zum Planfeststellungsverfahren,
 Anlage 13.1 UVP-Bericht

Auswirkungsprognose Maßstab 1: 10.000 Plananlage 13.1.9

Datum	Name	Rheinland-Pfalz	2. Abschnitt	Blatt
Bearb. 20.07.2020	Wallusch			11
Gepr. 22.07.2020	Moschner			
Freig. 24.07.2020	Jandewerth			
Stand 24.06.2020				


 Ing.- und Planungsbüro
LANGE GbR

 Carl-Peschken-Str. 12
 47441 Moers
 Tel.: +49 2841 7905 - 0
 Fax: +49 2841 7905 - 55
 Email: info@angebgr.de
 www.langebgr.de




Haßloch
LK Bad
Dürkheim

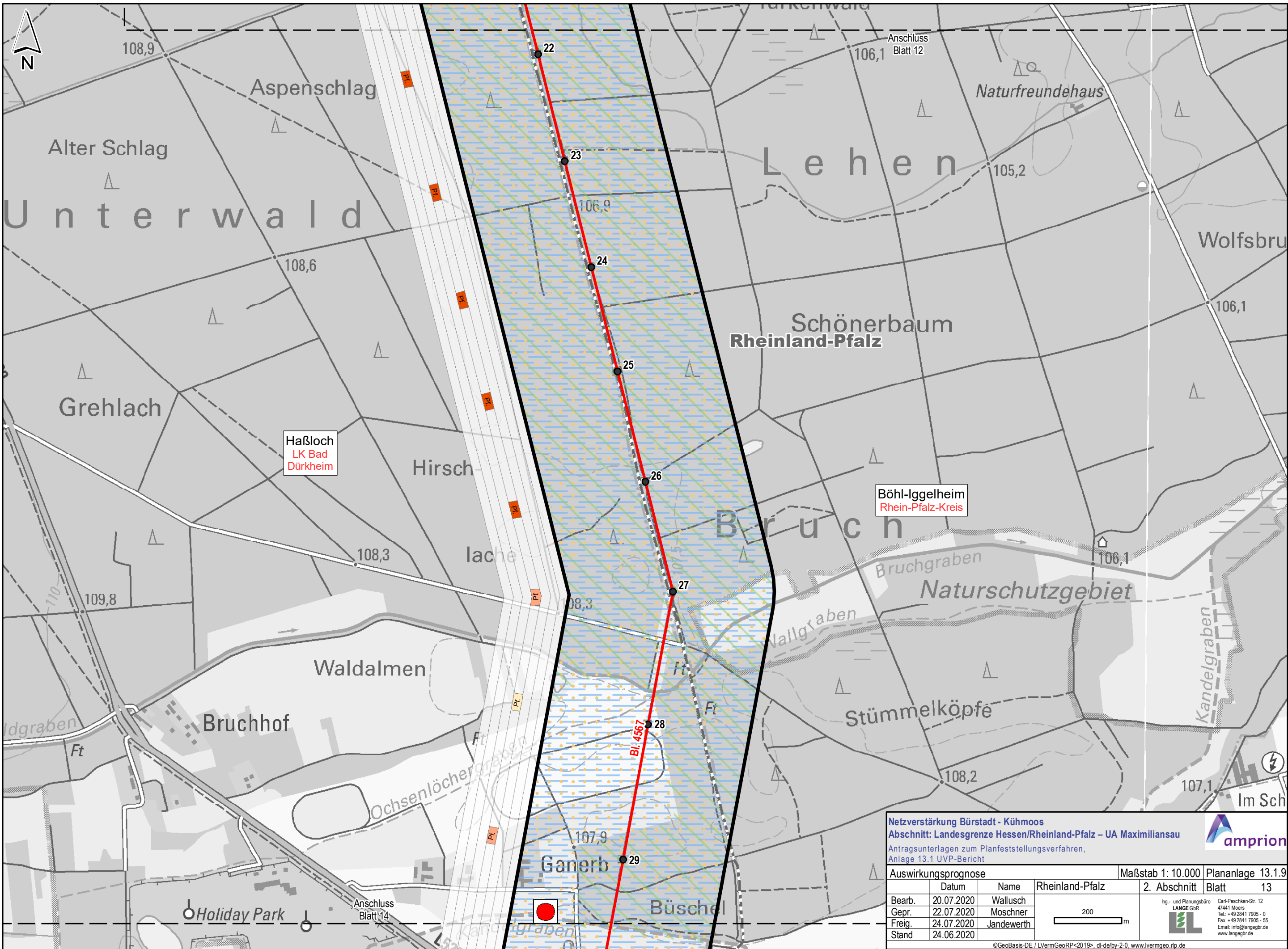
Böhl-Iggelheim
Rhein-Pfalz-Kreis

Netzverstärkung Bürstadt - Kühmoos
Abschnitt: Landesgrenze Hessen/Rheinland-Pfalz – UA Maximiliansau
 Antragsunterlagen zum Planfeststellungsverfahren,
 Anlage 13.1 UVP-Bericht

amprion

Auswirkungsprognose		Maßstab 1: 10.000	Plananlage 13.1.9
		Rheinland-Pfalz	2. Abschnitt Blatt 12
Bearb.	20.07.2020	Wallusch	Ing.- und Planungsbüro LANGE GbR  Carl-Peschken-Str. 12 47441 Moers Tel.: +49 2841 7905 - 0 Fax: +49 2841 7905 - 55 Email: info@angebgr.de www.langebgr.de
Gepr.	22.07.2020	Moschner	
Freig.	24.07.2020	Jandewerth	
Stand	24.06.2020		

©GeoBasis-DE / LVermGeoRP<2019>, dl-de/by-2-0, www.lvermgeo.rlp.de
 J:\Arcgis\Projekte\daxbu\layout\PFV\RP13_1_UVP\DAXBU_PFV_13_1_9_UVP_Auswirkungsprognose.mxd




Haßloch
LK Bad
Dürkheim

Böhl-Iggelheim
Rhein-Pfalz-Kreis

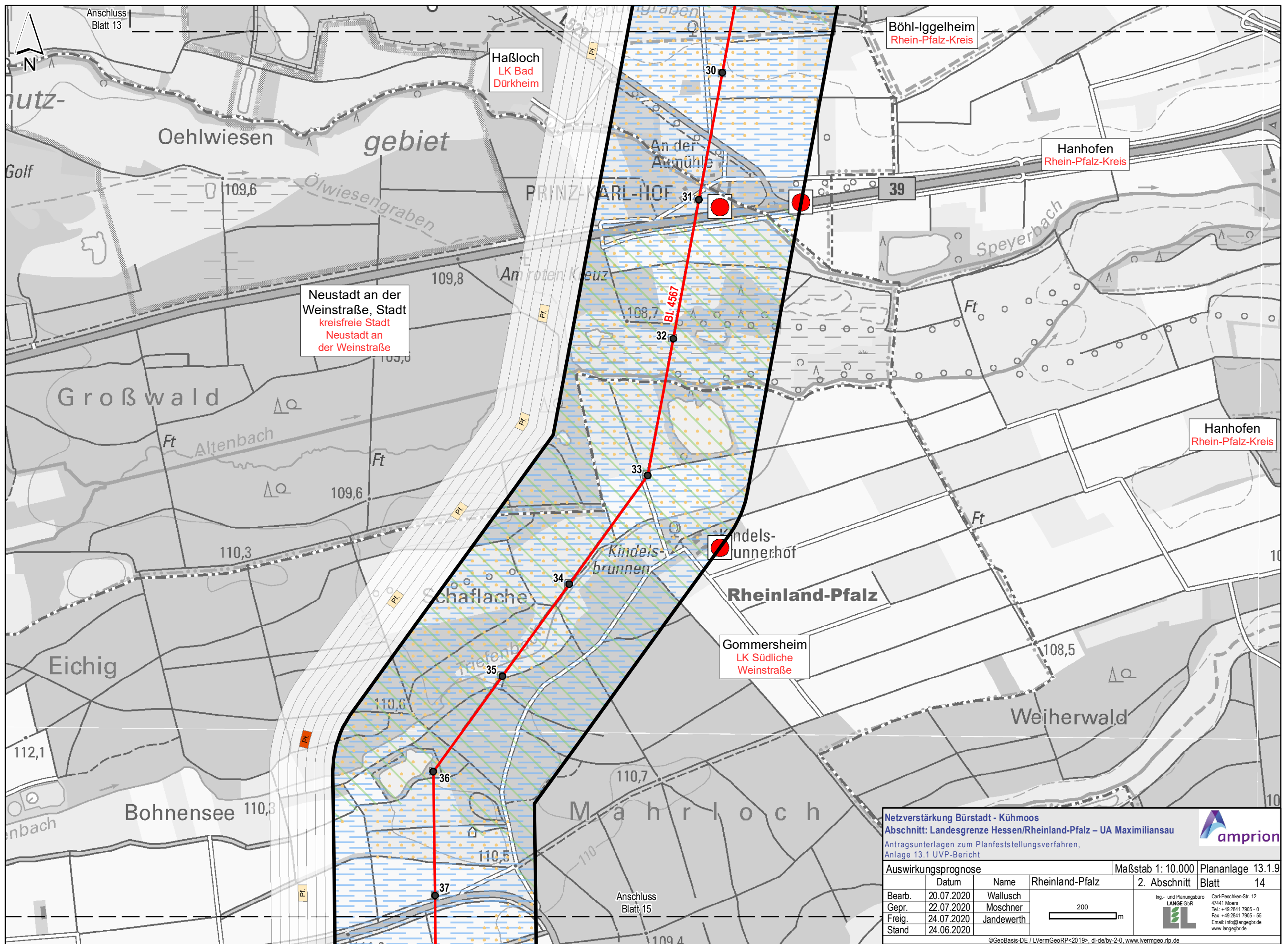
Netzverstärkung Bürstadt - Kühmoos
Abschnitt: Landesgrenze Hessen/Rheinland-Pfalz – UA Maximiliansau
 Antragsunterlagen zum Planfeststellungsverfahren,
 Anlage 13.1 UVP-Bericht

Auswirkungsprognose Maßstab 1: 10.000 Plananlage 13.1.9

	Datum	Name	Rheinland-Pfalz	2. Abschnitt	Blatt
Bearb.	20.07.2020	Wallusch			13
Gepr.	22.07.2020	Moschner			
Freig.	24.07.2020	Jandewerth			
Stand	24.06.2020				


 Ing.- und Planungsbüro
LANGE GbR
 Carl-Peschken-Str. 12
 47441 Moers
 Tel.: +49 2841 7905 - 0
 Fax: +49 2841 7905 - 55
 Email: info@angebgr.de
 www.langebgr.de

©GeoBasis-DE / LVermGeoRP<2019>, dl-de/by-2-0, www.lvrmgeo.rlp.de
 J:\Arcgis\Projekte\daxbu\layout\PFV\RP13_1_UVP\DAXBU_PFV_13_1_9_UVP_Auswirkungsprognose.mxd



Neustadt an der Weinstraße, Stadt
kreisfreie Stadt
Neustadt an der Weinstraße

Gommersheim
LK Südliche
Weinstraße

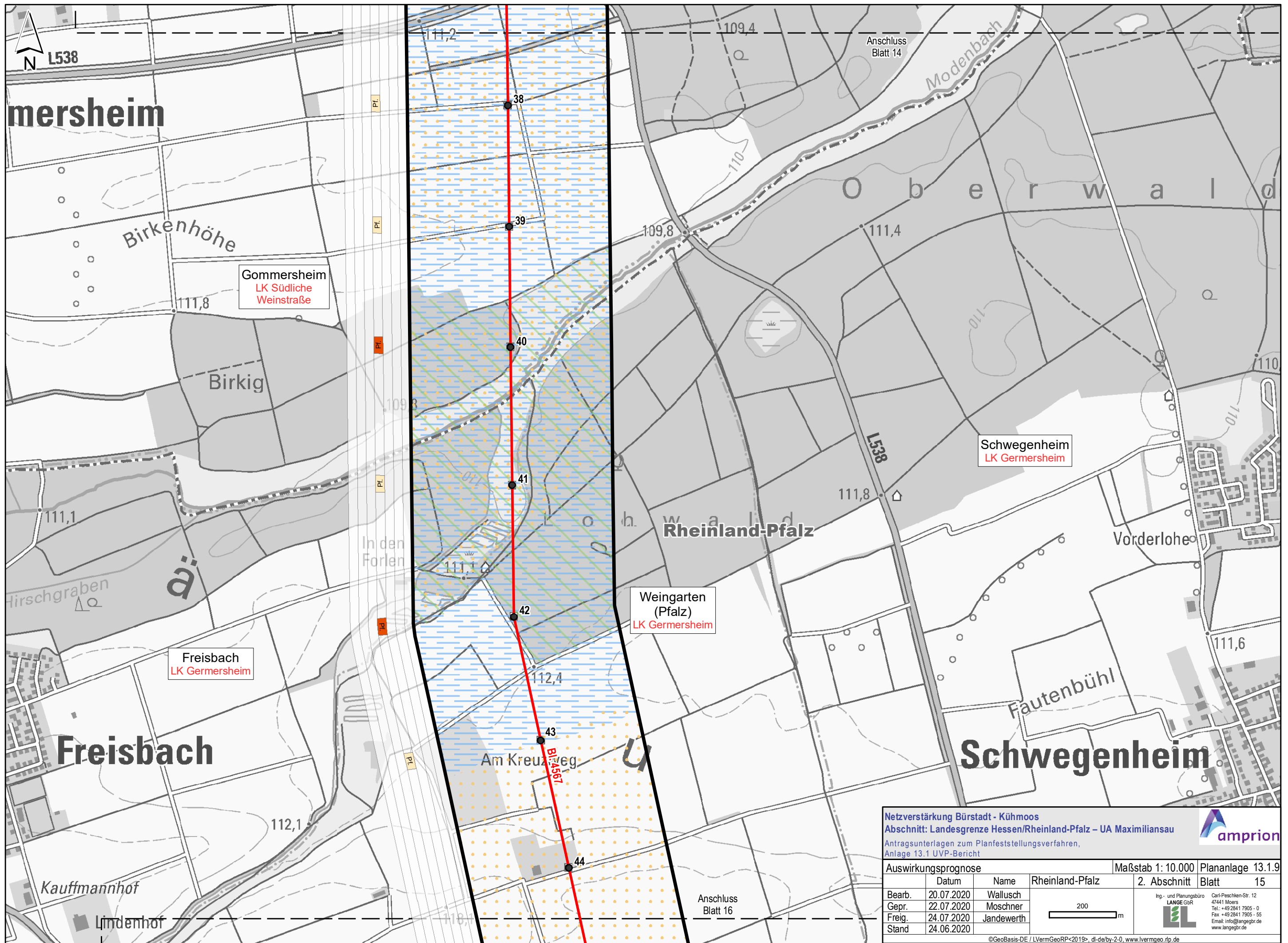
Netzverstärkung Bürstadt - Kühmoos
 Abschnitt: Landesgrenze Hessen/Rheinland-Pfalz – UA Maximiliansau
 Antragsunterlagen zum Planfeststellungsverfahren,
 Anlage 13.1 UVP-Bericht

Auswirkungsprognose Maßstab 1: 10.000 Plananlage 13.1.9

	Datum	Name	Rheinland-Pfalz	2. Abschnitt	Blatt
Bearb.	20.07.2020	Wallusch			14
Gepr.	22.07.2020	Moschner			
Freig.	24.07.2020	Jandewerth			
Stand	24.06.2020				

Ing.- und Planungsbüro
LANGE GbR
 Carl-Peschken-Str. 12
 47441 Moers
 Tel.: +49 2841 7905 - 0
 Fax: +49 2841 7905 - 55
 Email: info@angebgr.de
 www.langebgr.de

©GeoBasis-DE / LVermGeoRP<2019>, dl-de/by-2-0, www.lvermgeo.rlp.de
 J:\Arcgis\Projekte\daxbu\layout\PFV\RP13_1_UVP\DAXBU_PfV_13_1_9_UVP_Auswirkungsprognose.mxd



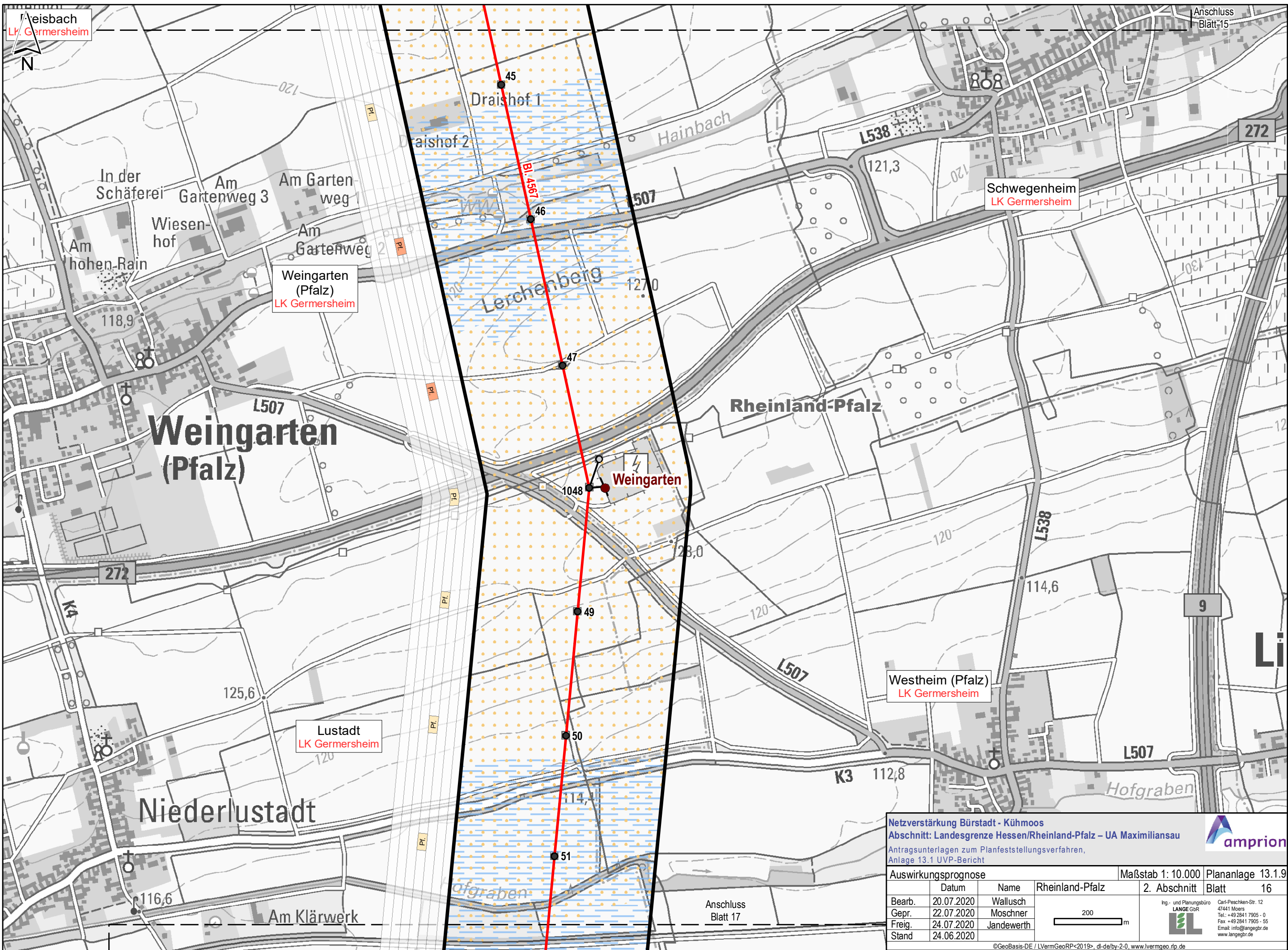
Netzverstärkung Bürstadt - Kühmoos
Abschnitt: Landesgrenze Hessen/Rheinland-Pfalz – UA Maximiliansau
 Antragsunterlagen zum Planfeststellungsverfahren,
 Anlage 13.1 UVP-Bericht

Auswirkungsprognose Maßstab 1: 10.000 Plananlage 13.1.9

Datum	Name	Rheinland-Pfalz	2. Abschnitt	Blatt
Bearb. 20.07.2020	Wallusch			15
Gepr. 22.07.2020	Moschner			
Freig. 24.07.2020	Jandewerth			
Stand 24.06.2020				

Ing.- und Planungsbüro
LANGE GbR
 Carl-Peschken-Str. 12
 47441 Moers
 Tel.: +49 2841 7905 - 0
 Fax: +49 2841 7905 - 55
 Email: info@angebr.de
 www.langebr.de



©GeoBasis-DE / LVermGeoRP<2019>, dl-de/by-2-0, www.lvrmgeo.rlp.de
 J:\Arcgis\Projekte\daxbu\layout\PFV\RP13_1_UVP\DAXBU_PfV_13_1_9_UVP_Auswirkungsprognose.mxd



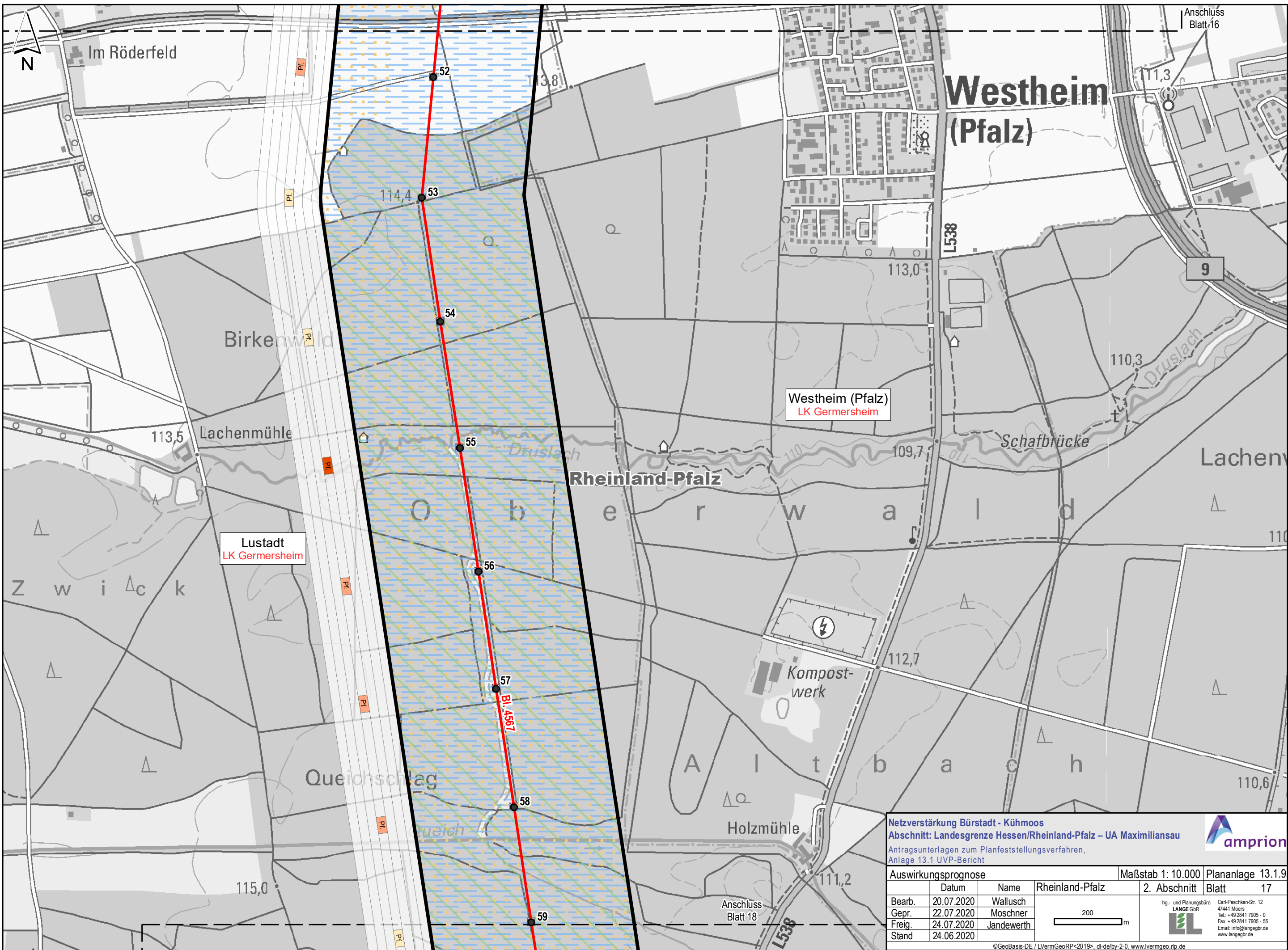
Netzverstärkung Bürstadt - Kühmoos
Abschnitt: Landesgrenze Hessen/Rheinland-Pfalz – UA Maximiliansau
 Antragsunterlagen zum Planfeststellungsverfahren,
 Anlage 13.1 UVP-Bericht

Auswirkungsprognose Maßstab 1: 10.000 Plananlage 13.1.9

	Datum	Name	Rheinland-Pfalz	2. Abschnitt	Blatt
Bearb.	20.07.2020	Wallusch			16
Gepr.	22.07.2020	Moschner			
Freig.	24.07.2020	Jandewerth			
Stand	24.06.2020				


 Ing.- und Planungsbüro
LANGE GbR

 Carl-Peschken-Str. 12
 47441 Moers
 Tel.: +49 2841 7905 - 0
 Fax: +49 2841 7905 - 55
 Email: info@angebgr.de
 www.langebgr.de

©GeoBasis-DE / LVermGeoRP<2019>, dl-de/by-2-0, www.lvermgeo.rlp.de
 J:\Arcgis\Projekte\daxbu\layout\PFV\RP13_1_UVP\DAXBU_PfV_13_1_9_UVP_Auswirkungsprognose.mxd



Lustadt
LK Germersheim

Westheim (Pfalz)
LK Germersheim

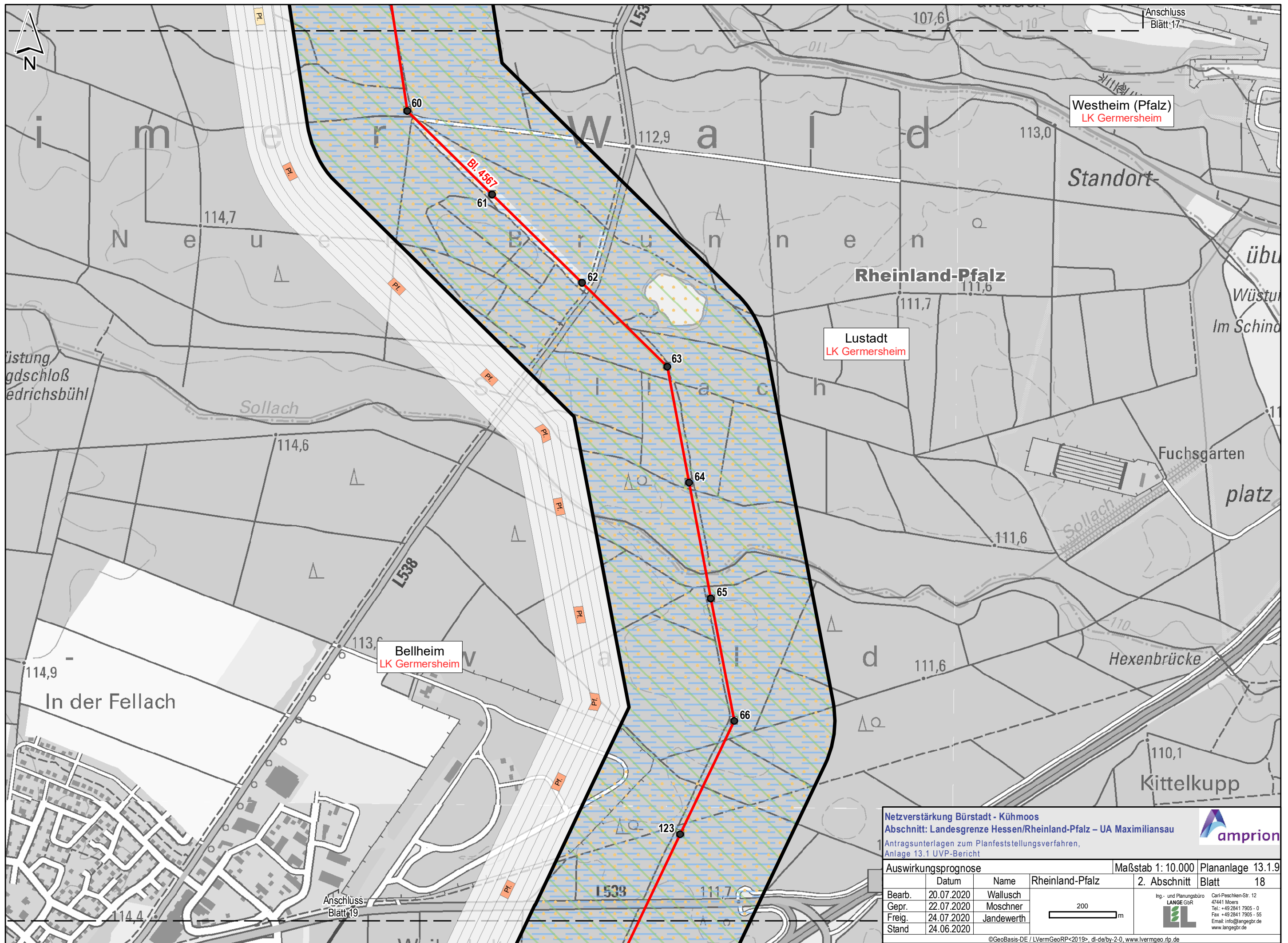
Netzverstärkung Bürstadt - Kühmoos
Abschnitt: Landesgrenze Hessen/Rheinland-Pfalz – UA Maximiliansau
 Antragsunterlagen zum Planfeststellungsverfahren,
 Anlage 13.1 UVP-Bericht

Auswirkungsprognose Maßstab 1: 10.000 Plananlage 13.1.9

Datum	Name	Rheinland-Pfalz	2. Abschnitt	Blatt
Bearb. 20.07.2020	Wallusch			17
Gepr. 22.07.2020	Moschner			
Freig. 24.07.2020	Jandewerth			
Stand 24.06.2020				

Ing.- und Planungsbüro
LANGE GbR
 Carl-Peschken-Str. 12
 47441 Moers
 Tel.: +49 2841 7905 - 0
 Fax: +49 2841 7905 - 55
 Email: info@angebr.de
 www.langebr.de

©GeoBasis-DE / LVermGeoRP<2019>, dl-de/by-2-0, www.lvrmgeo.rlp.de
 J:\Arcgis\Projekte\daxbu\layout\PFV\RP13_1_UVP\DAXBU_PfV_13_1_9_UVP_Auswirkungsprognose.mxd



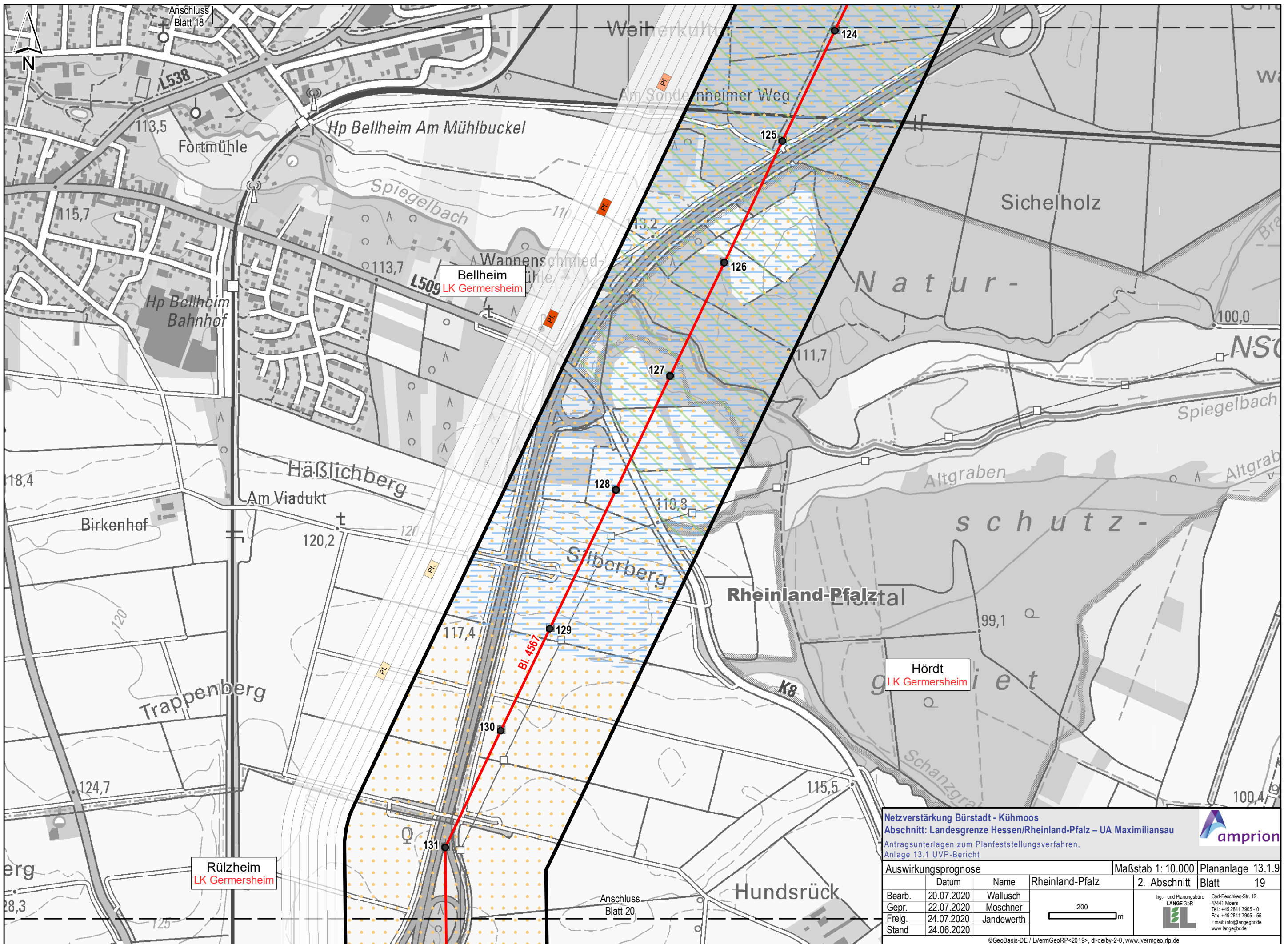
Netzverstärkung Bürstadt - Kühmoos
Abschnitt: Landesgrenze Hessen/Rheinland-Pfalz – UA Maximiliansau
 Antragsunterlagen zum Planfeststellungsverfahren,
 Anlage 13.1 UVP-Bericht

Auswirkungsprognose Maßstab 1: 10.000 Plananlage 13.1.9

	Datum	Name	Rheinland-Pfalz	2. Abschnitt	Blatt
Bearb.	20.07.2020	Wallusch			18
Gepr.	22.07.2020	Moschner			
Freig.	24.07.2020	Jandewerth			
Stand	24.06.2020				

Ing.- und Planungsbüro
LANGE GbR
 Carl-Peschken-Str. 12
 47441 Moers
 Tel.: +49 2841 7905 - 0
 Fax: +49 2841 7905 - 55
 Email: info@angebgr.de
 www.langebgr.de

©GeoBasis-DE / LVermGeoRP<2019>, dl-de/by-2-0, www.lvermgeo.rlp.de
 J:\Arcgis\Projekte\daxbu\layout\PFV\RP13_1_UVP\DAXBU_PfV_13_1_9_UVP_Auswirkungsprognose.mxd



Netzverstärkung Bürstadt - Kühmoos
Abschnitt: Landesgrenze Hessen/Rheinland-Pfalz – UA Maximiliansau
 Antragsunterlagen zum Planfeststellungsverfahren,
 Anlage 13.1 UVP-Bericht

Auswirkungsprognose

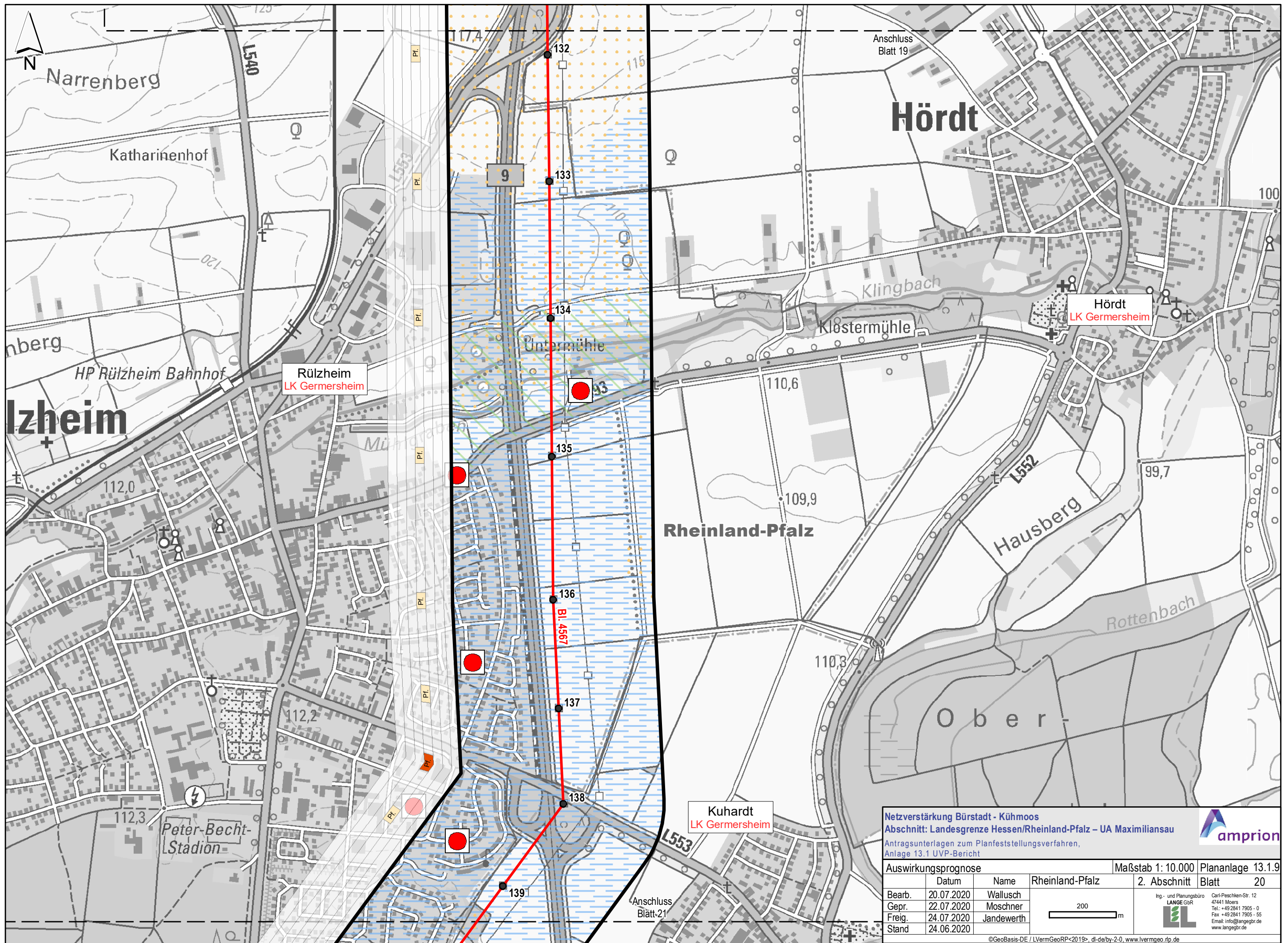
Datum	Name	Rheinland-Pfalz	2. Abschnitt	Blatt
Bearb. 20.07.2020	Wallusch			19
Gepr. 22.07.2020	Moschner			
Freig. 24.07.2020	Jandewerth			
Stand 24.06.2020				

Maßstab 1: 10.000

Plananlage 13.1.9

Ing- und Planungsbüro
LANGE GbR
 Carl-Peschken-Str. 12
 47441 Moers
 Tel.: +49 2841 7905 - 0
 Fax: +49 2841 7905 - 55
 Email: info@langegbt.de
 www.langegbt.de

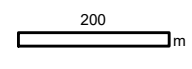
©GeoBasis-DE / LVermGeoRP<2019>, dl-de/by-2-0, www.lvrmgeo.rlp.de
 J:\Arcgis\Projekte\daxbu\layout\PFV\RP13_1_UVP\DAXBU_PFV_13_1_9_UVP_Auswirkungsprognose.mxd



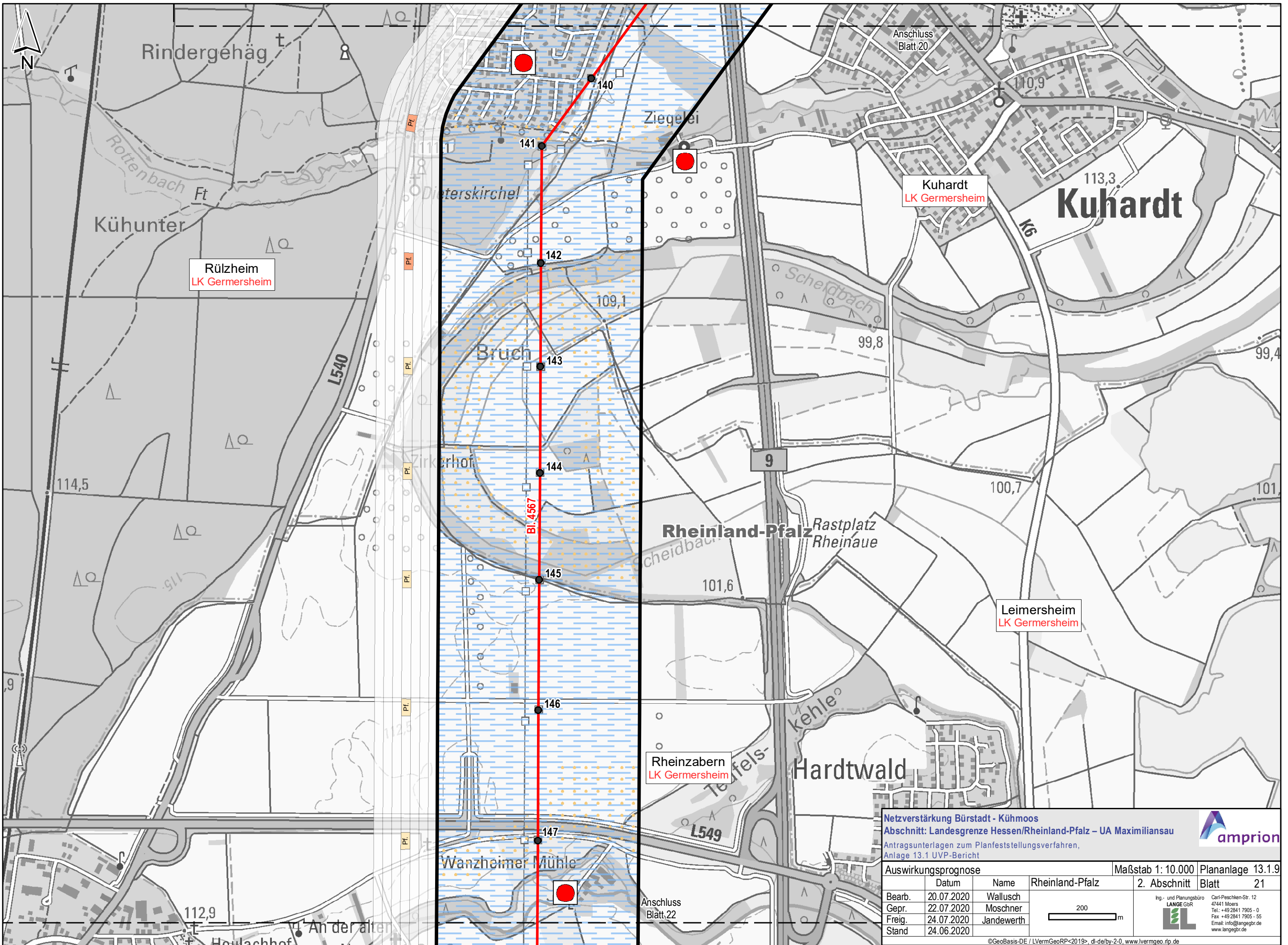
Netzverstärkung Bürstadt - Kühmoos
Abschnitt: Landesgrenze Hessen/Rheinland-Pfalz – UA Maximiliansau
 Antragsunterlagen zum Planfeststellungsverfahren,
 Anlage 13.1 UVP-Bericht



Auswirkungsprognose			Maßstab 1: 10.000	Plananlage 13.1.9
	Datum	Name	Rheinland-Pfalz	2. Abschnitt Blatt 20
Bearb.	20.07.2020	Wallusch		
Gepr.	22.07.2020	Moschner		
Freig.	24.07.2020	Jandewerth		
Stand	24.06.2020			



Ing.- und Planungsbüro
LANGE GbR
 Carl-Peschken-Str. 12
 47441 Moers
 Tel.: +49 2841 7905 - 0
 Fax: +49 2841 7905 - 55
 Email: info@angebgr.de
 www.langebgr.de



Netzverstärkung Bürstadt - Kühmoos
Abschnitt: Landesgrenze Hessen/Rheinland-Pfalz – UA Maximiliansau
 Antragsunterlagen zum Planfeststellungsverfahren,
 Anlage 13.1 UVP-Bericht

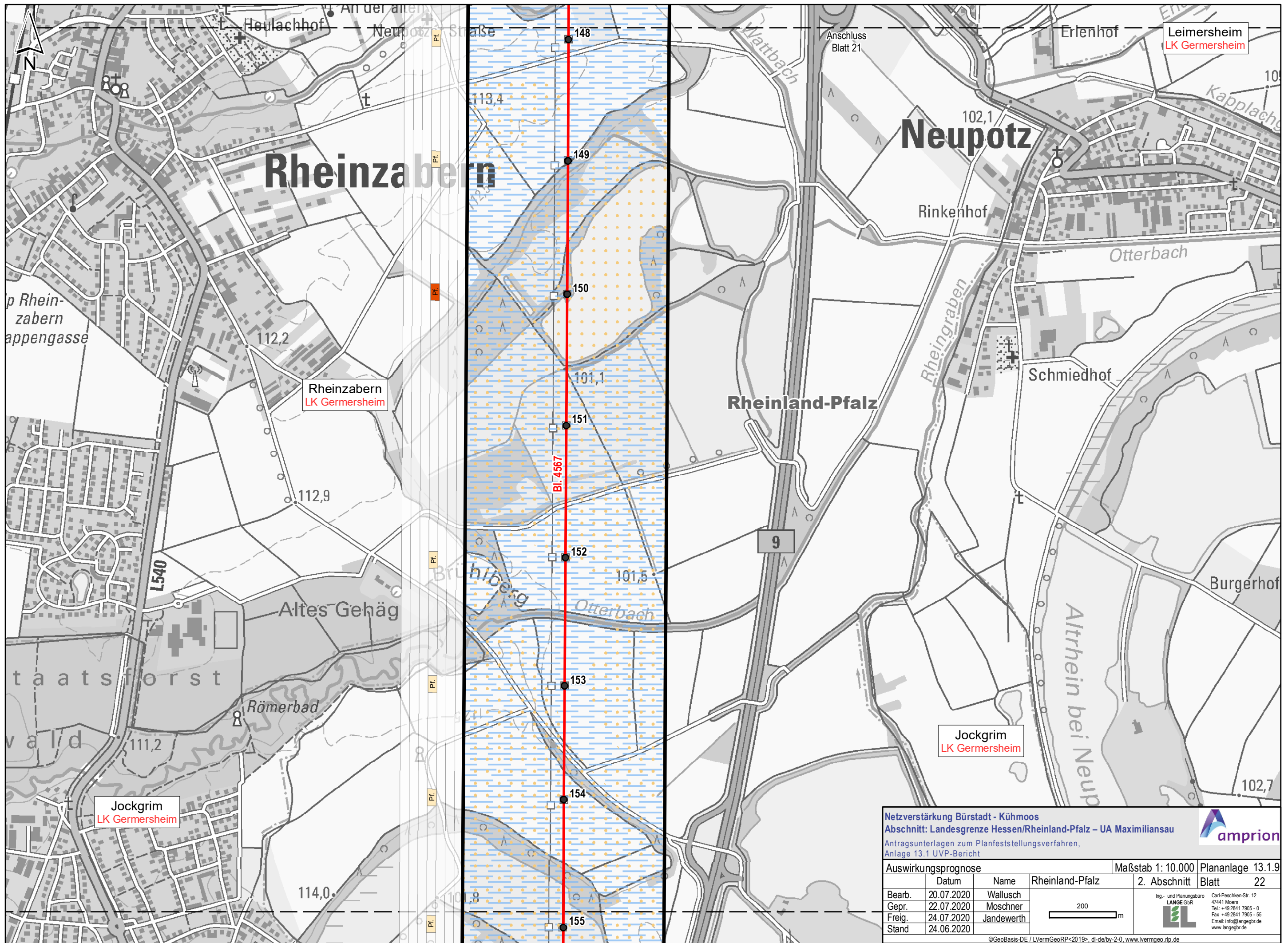
Auswirkungsprognose

Datum	Name	Rheinland-Pfalz	2. Abschnitt	Blatt
Bearb. 20.07.2020	Wallusch			21
Gepr. 22.07.2020	Moschner			
Freig. 24.07.2020	Jandewerth			
Stand 24.06.2020				

Maßstab 1: 10.000 Plananlage 13.1.9

Ing.- und Planungsbüro
LANGE GbR
 Carl-Peschken-Str. 12
 47441 Moers
 Tel.: +49 2841 7905 - 0
 Fax: +49 2841 7905 - 55
 Email: info@angebgr.de
 www.langebgr.de

©GeoBasis-DE / LVermGeoRP<2019>, dl-de/by-2-0, www.lvrmgeo.rlp.de
 J:\Arcgis\Projekte\daxbu\layout\PFV\RP13_1_UVP\DAXBU_PfV_13_1_9_UVP_Auswirkungsprognose.mxd



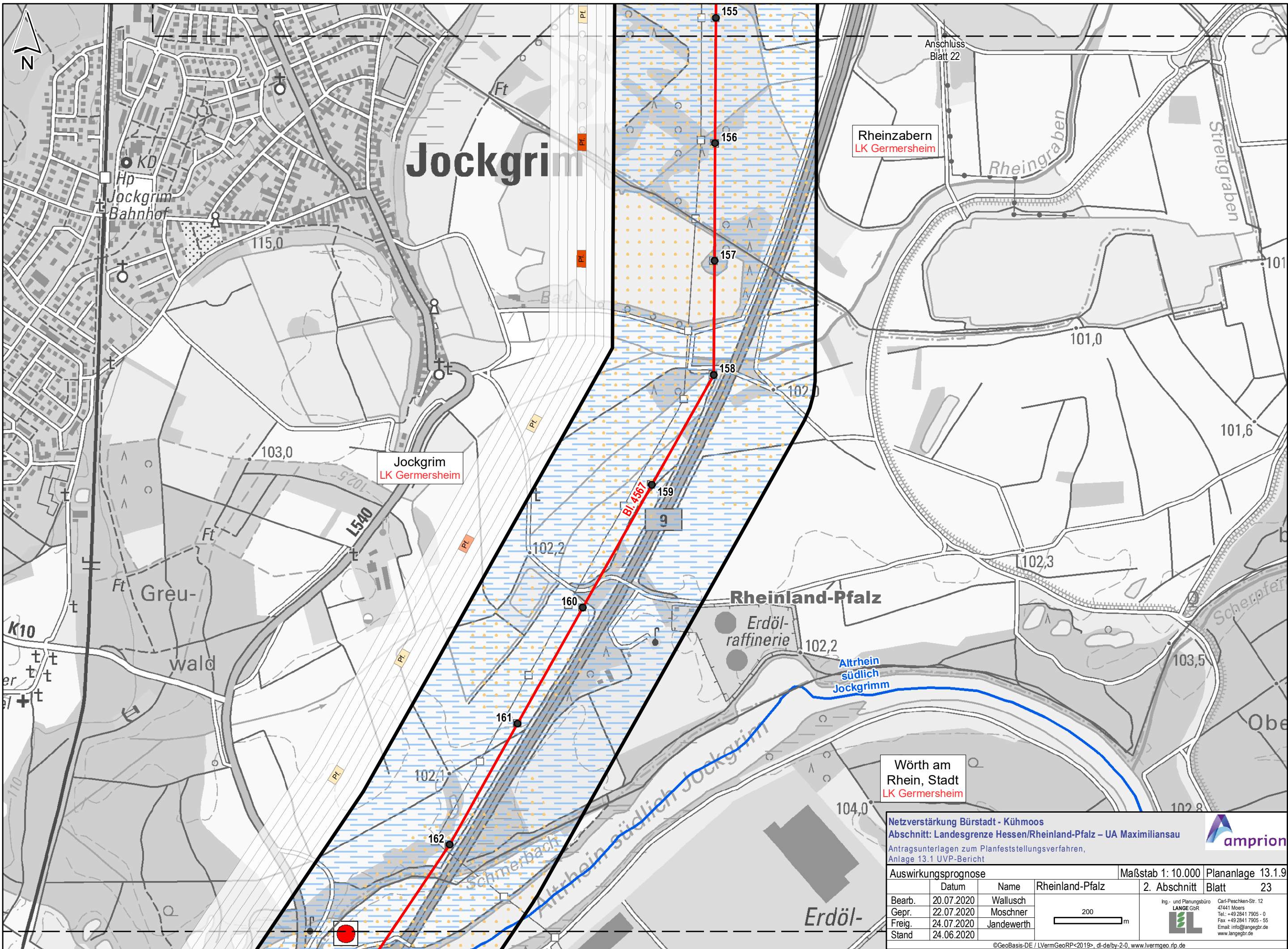
Netzverstärkung Bürstadt - Kühmoos
Abschnitt: Landesgrenze Hessen/Rheinland-Pfalz – UA Maximiliansau
 Antragsunterlagen zum Planfeststellungsverfahren,
 Anlage 13.1 UVP-Bericht

Auswirkungsprognose Maßstab 1: 10.000 Plananlage 13.1.9

	Datum	Name	Rheinland-Pfalz	2. Abschnitt	Blatt
Bearb.	20.07.2020	Wallusch			22
Gepr.	22.07.2020	Moschner			
Freig.	24.07.2020	Jandewerth			
Stand	24.06.2020				

Ing.- und Planungsbüro
LANGE GbR
 Carl-Peschken-Str. 12
 47441 Moers
 Tel.: +49 2841 7905 - 0
 Fax: +49 2841 7905 - 55
 Email: info@angebr.de
 www.langebr.de

©GeoBasis-DE / LVermGeoRP<2019>, dl-de/by-2-0, www.lvrmgeo.rlp.de
 J:\Arcgis\Projekte\daxbu\layout\PFV\RP13_1_UVP\DAXBU_PfV_13_1_9_UVP_Auswirkungsprognose.mxd



Rheinzabern
LK Germersheim

Jockgrim
LK Germersheim

Wörth am Rhein, Stadt
LK Germersheim

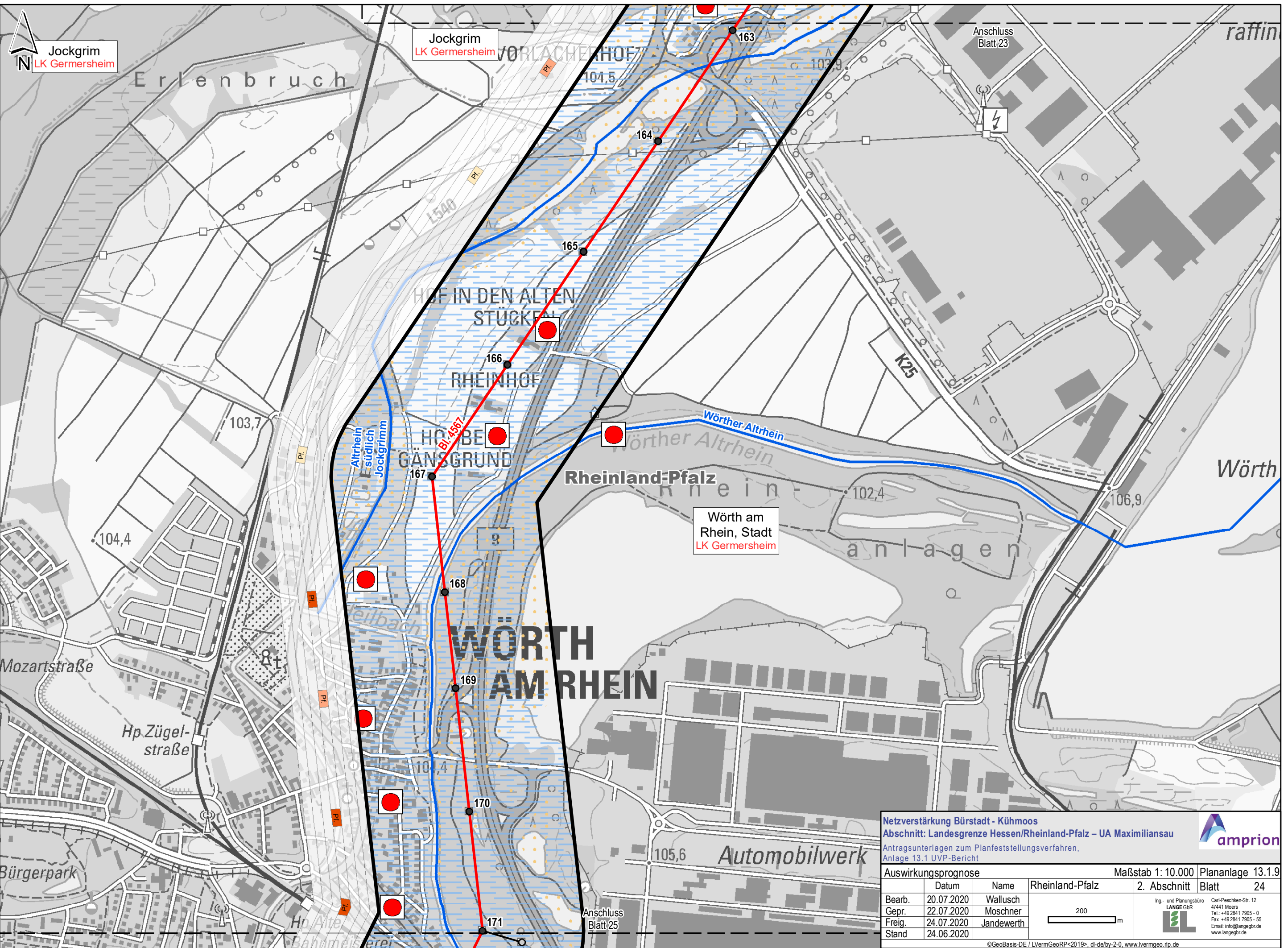
Netzverstärkung Bürstadt - Kühmoos
Abschnitt: Landesgrenze Hessen/Rheinland-Pfalz – UA Maximiliansau
 Antragsunterlagen zum Planfeststellungsverfahren,
 Anlage 13.1 UVP-Bericht

Auswirkungsprognose Maßstab 1: 10.000 Plananlage 13.1.9

Datum	Name	Rheinland-Pfalz	2. Abschnitt	Blatt
Bearb. 20.07.2020	Wallusch			23
Gepr. 22.07.2020	Moschner			
Freig. 24.07.2020	Jandewerth			
Stand 24.06.2020				

Ing- und Planungsbüro
LANGE GbR
 Carl-Peschken-Str. 12
 47441 Moers
 Tel: +49 2841 7905 - 0
 Fax: +49 2841 7905 - 55
 Email: info@angebgr.de
 www.langebgr.de

©GeoBasis-DE / LVermGeoRP<2019>, dl-de/by-2-0, www.lvermgeo.rlp.de
 J:\Arcgis\Projekte\daxbu\layout\PFV\RP13_1_UVP\DAXBU_PfV_13_1_9_UVP_Auswirkungsprognose.mxd



Jockgrim
LK Germersheim

Jockgrim
LK Germersheim

Anschluss
Blatt 23

Wörth am
Rhein, Stadt
LK Germersheim

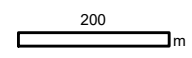
Netzverstärkung Bürstadt - Kühmoos
Abschnitt: Landesgrenze Hessen/Rheinland-Pfalz – UA Maximiliansau
 Antragsunterlagen zum Planfeststellungsverfahren,
 Anlage 13.1 UVP-Bericht

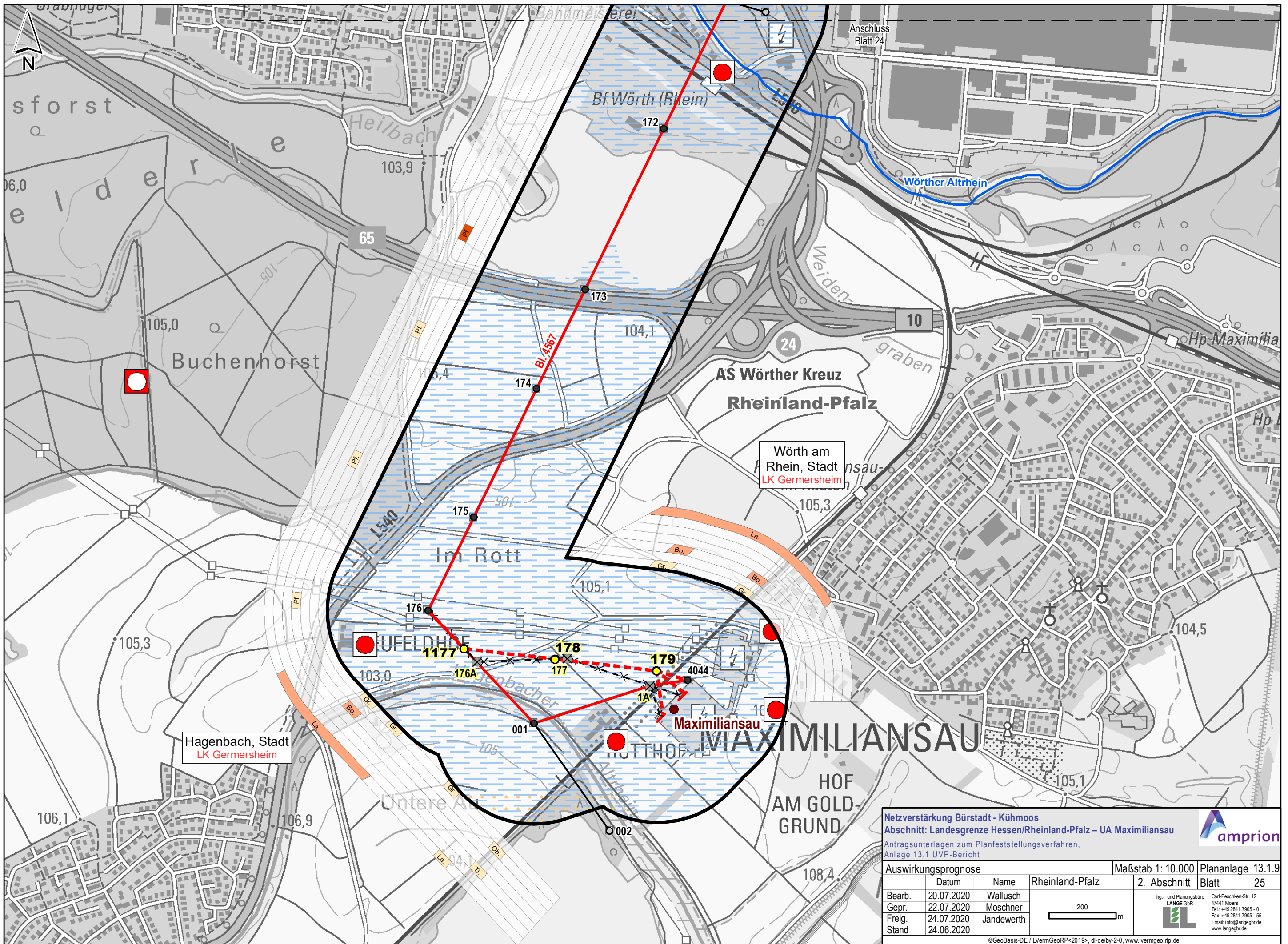
Auswirkungsprognose Maßstab 1: 10.000 Plananlage 13.1.9

	Datum	Name	Rheinland-Pfalz	2. Abschnitt	Blatt
Bearb.	20.07.2020	Wallusch			24
Gepr.	22.07.2020	Moschner			
Freig.	24.07.2020	Jandewerth			
Stand	24.06.2020				

Ing.- und Planungsbüro
LANGE GbR
 Carl-Peschken-Str. 12
 47441 Moers
 Tel.: +49 2841 7905 - 0
 Fax: +49 2841 7905 - 55
 Email: info@angebr.de
 www.langebr.de

©GeoBasis-DE / LVermGeoRP<2019>, dl-de/by-2-0, www.lvermgeo.rlp.de
 J:\Arcgis\Projekte\daxbu\layout\PFV\RP13_1_UVP\DAXBU_PFV_13_1_9_UVP_Auswirkungsprognose.mxd





Netzverstärkung Bürstadt - Kühmoos
 Abschnitt: Landesgrenze Hessen/Rheinland-Pfalz – UA Maximiliansau
 Antragsunterlagen zum Planfeststellungsverfahren,
 Anlage 13.1 UVP-Bericht

Auswirkungsprognose

Datum	Name	Rheinland-Pfalz	Maßstab 1: 10.000	Plananlage 13.1.9
Bearb. 20.07.2020	Wallusch		200 m	2. Abschnitt Blatt 25
Gepr. 22.07.2020	Moschner			
Freig. 24.07.2020	Jandewerth			
Stand 24.06.2020				

©GeoBasis-DE / LVermGeoRP<2019>, dl-de/by-2-0, www.lvermgeo.rlp.de
 J:\Arcgis\Projekte\daxbu\layout\PFV\RP13_1_UVP\DAXBU_PFV_13_1_9_UVP_Auswirkungsprognose.mxd



Ing- und Planungsbüro
LANGE GBR
 Carl-Peschken-Str. 12
 47441 Moers
 Tel.: +49 2841 7905 - 0
 Fax: +49 2841 7905 - 55
 Email: info@angebr.de
 www.langebr.de