


Hessen

Lampertheim, Stadt
LK Bergstraße

DE_GB_DEHE_2393_3101

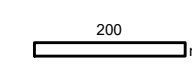
Netzverstärkung Bürstadt - Kühmoos
 Abschnitt: Landesgrenze Hessen/Rheinland-Pfalz – UA Maximiliansau
 Antragsunterlagen zum Planfeststellungsverfahren,
 Anlage 13.1 UVP-Bericht

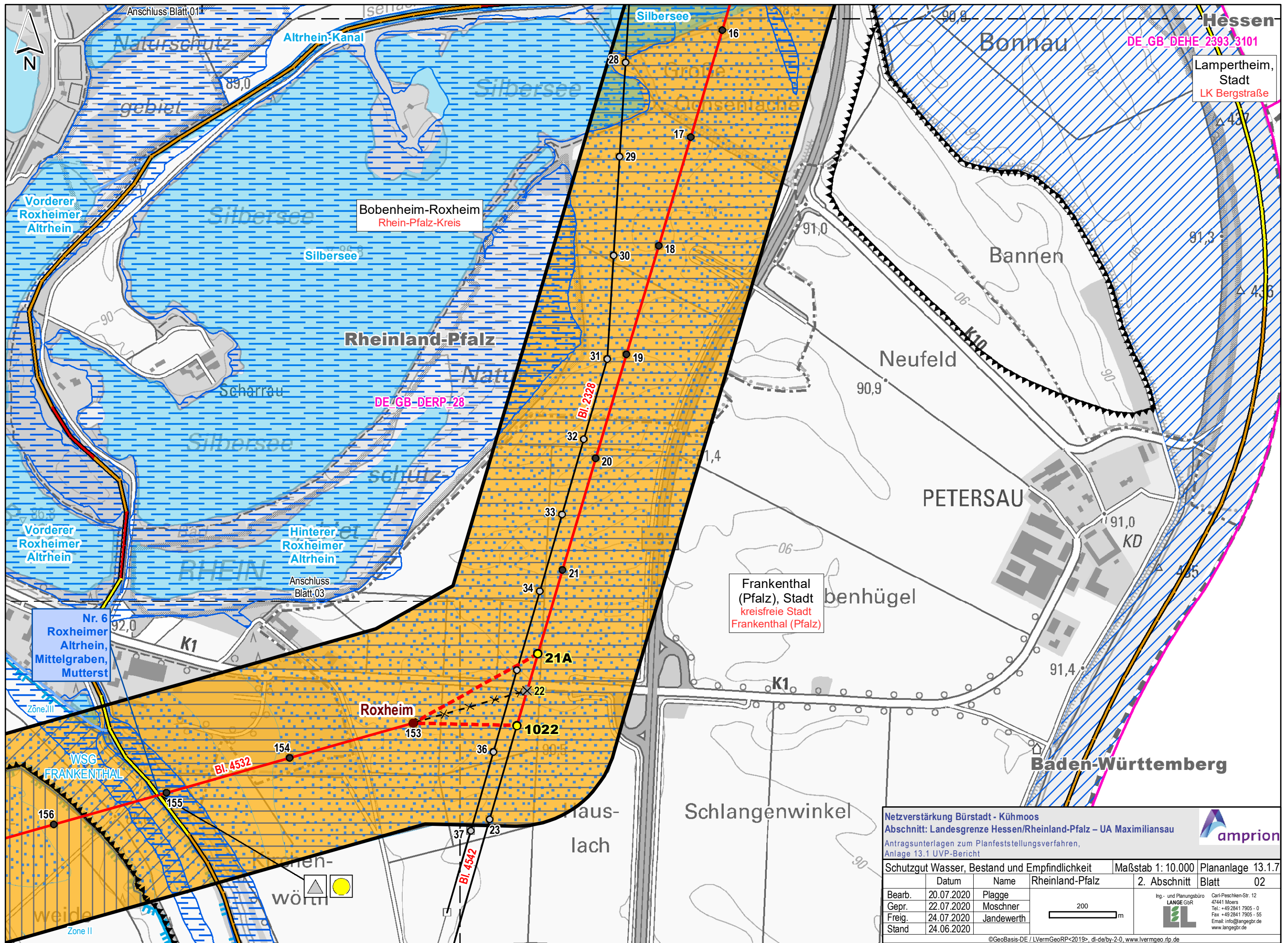
amprion

Schutzgut Wasser, Bestand und Empfindlichkeit		Maßstab 1: 10.000	Plananlage 13.1.7
	Rheinland-Pfalz	2. Abschnitt	Blatt 01
Bearb.	20.07.2020	Plagge	Ing.- und Planungsbüro LANGE GbR  Carl-Peschken-Str. 12 47441 Moers Tel.: +49 2841 7905 - 0 Fax: +49 2841 7905 - 55 Email: info@angebgr.de www.langebgr.de
Gepr.	22.07.2020	Moschner	
Freig.	24.07.2020	Jandewerth	
Stand	24.06.2020		

©GeoBasis-DE / LVermGeoRP<2019>, dl-de/by-2-0, www.lvermgeo.rlp.de
 J:\Arcgis\Projekte\daxbu\layout\PFV\RP13_1_UVPIDAXBU_PFV_13_1_7_UVP_SG_Wasser.mxd

Anschluss
Blatt 02





Hessen
DE_GB_DEHE_2393_3101
Lampertheim, Stadt
LK Bergstraße

Bobenheim-Roxheim
Rhein-Pfalz-Kreis

DE_GB_DERP_28

Bl. 2328

Bl. 4532

Bl. 4542

Nr. 6
Roxheimer
Altrhein,
Mittelgraben,
Mutterst

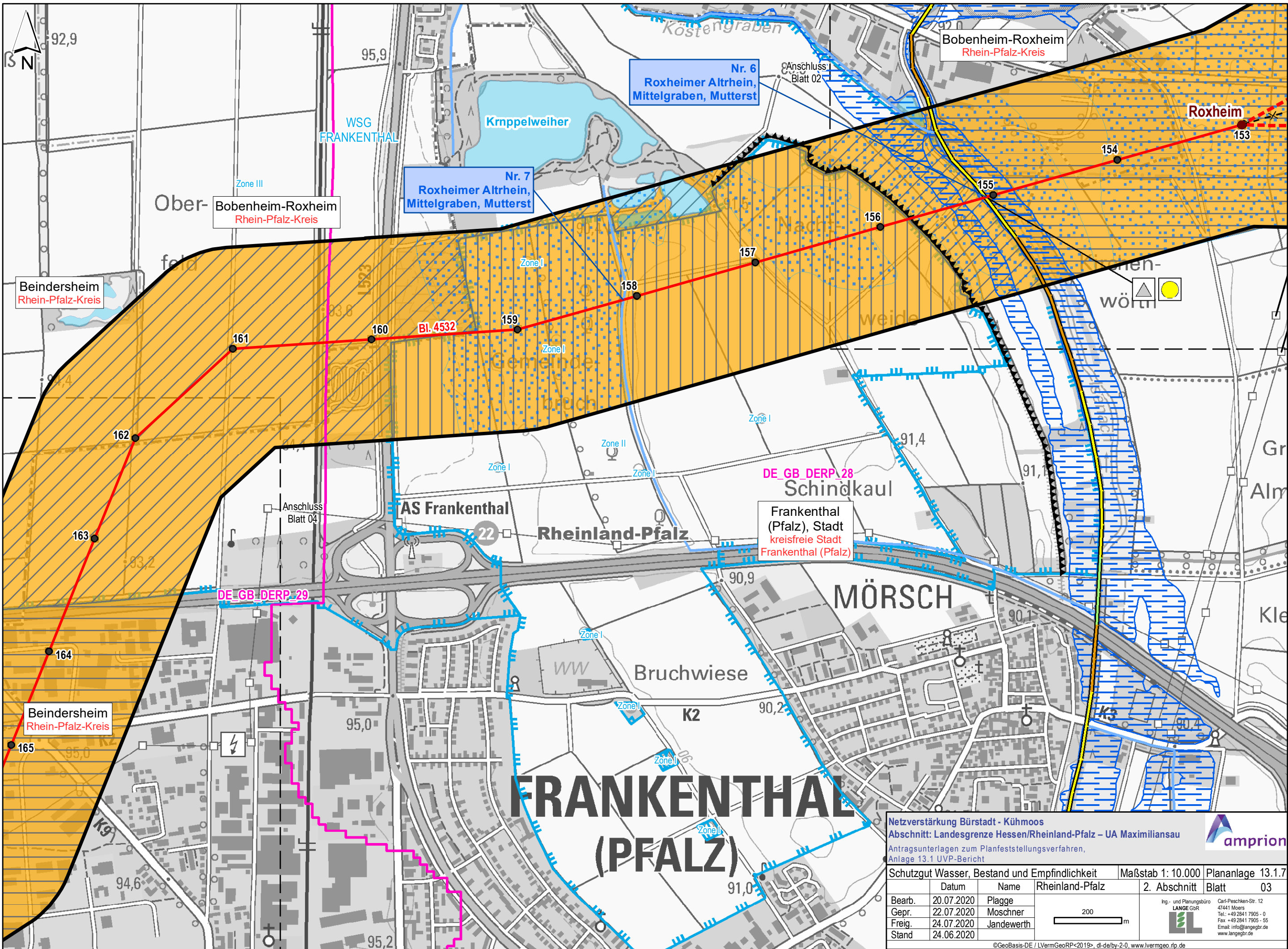
Frankenthal
(Pfalz), Stadt
kreisfreie Stadt
Frankenthal (Pfalz)

Netzverstärkung Bürstadt - Kühmoos
Abschnitt: Landesgrenze Hessen/Rheinland-Pfalz – UA Maximiliansau
 Antragsunterlagen zum Planfeststellungsverfahren,
 Anlage 13.1 UVP-Bericht

amprion

Schutzgut Wasser, Bestand und Empfindlichkeit		Maßstab 1: 10.000	Plananlage 13.1.7
	Rheinland-Pfalz	2. Abschnitt	Blatt 02
Bearb.	20.07.2020	Plagge	Ing- und Planungsbüro LANGE GbR Carl-Peschken-Str. 12 47441 Moers Tel.: +49 2841 7905 - 0 Fax: +49 2841 7905 - 55 Email: info@angegb.de www.langegb.de
Gepr.	22.07.2020	Moschner	
Freig.	24.07.2020	Jandewerth	
Stand	24.06.2020		

©GeoBasis-DE / LVermGeoRP<2019>, dl-de/by-2-0, www.lvermgeo.rlp.de
 J:\Arcgis\Projekte\daxbu\layout\PFV\RP13_1_UVPIDAXBU_PfV_13_1_7_UVP_SG_Wasser.mxd



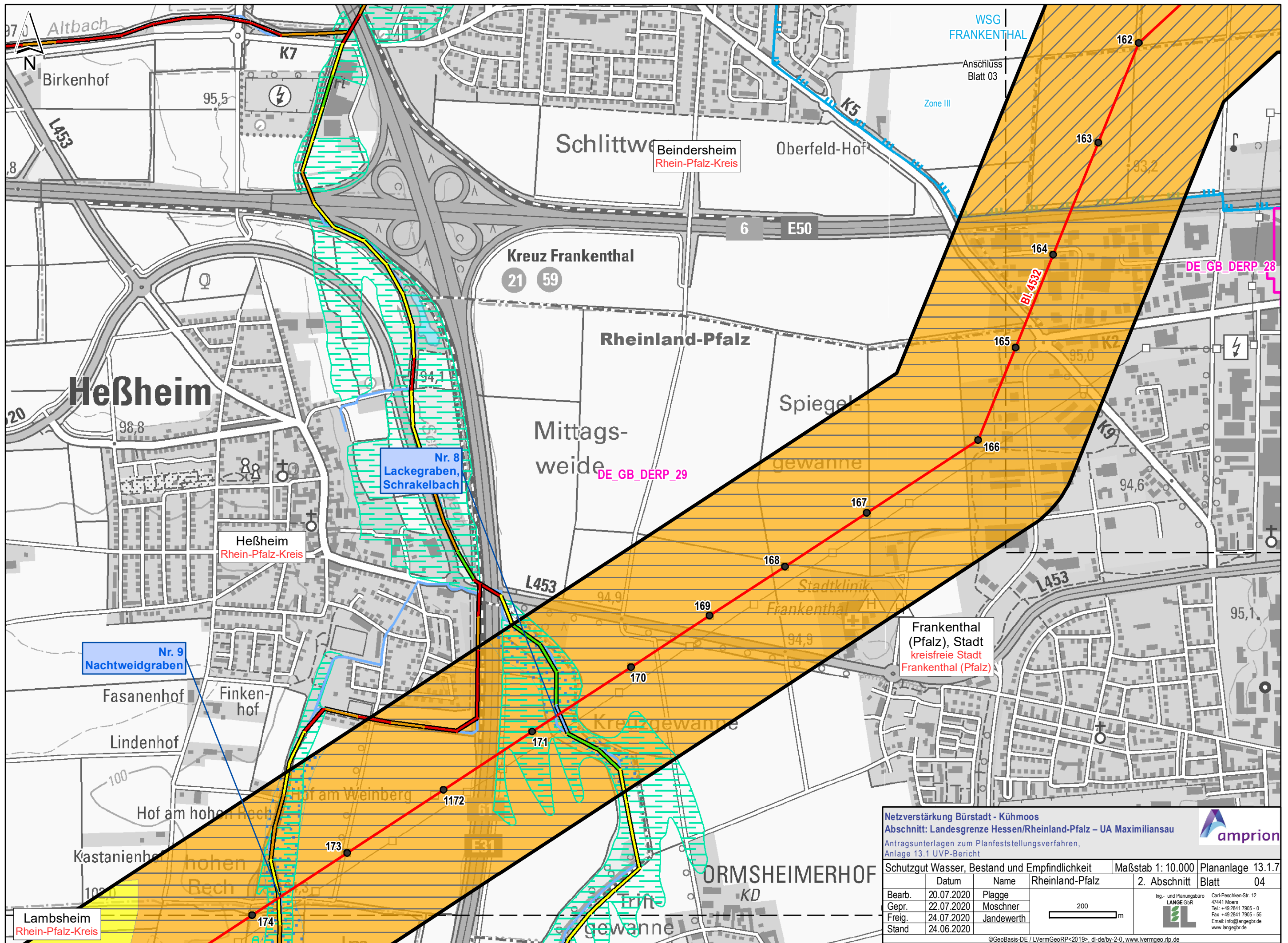
Netzverstärkung Bürstadt - Kühmoos
 Abschnitt: Landesgrenze Hessen/Rheinland-Pfalz – UA Maximiliansau
 Antragsunterlagen zum Planfeststellungsverfahren,
 Anlage 13.1 UVP-Bericht

amprion

Schutzgut Wasser, Bestand und Empfindlichkeit			Maßstab 1: 10.000	Plananlage 13.1.7
	Datum	Name	Rheinland-Pfalz	2. Abschnitt Blatt 03
Bearb.	20.07.2020	Plagge		
Gepr.	22.07.2020	Moschner		
Freig.	24.07.2020	Jandewerth		
Stand	24.06.2020			

Ing- und Planungsbüro
LANGE GbR
 Carl-Peschken-Str. 12
 47441 Moers
 Tel.: +49 2841 7905 - 0
 Fax: +49 2841 7905 - 55
 Email: info@angebr.de
 www.langebr.de

©GeoBasis-DE / LVermGeoRP<2019>, dl-de/by-2-0, www.lvermgeo.rlp.de
 J:\Arbeits\Projekte\daxbu\layout\PFV\RP13_1_UVPDAXBU_PfV_13_1_7_UVP_SG_Wasser.mxd



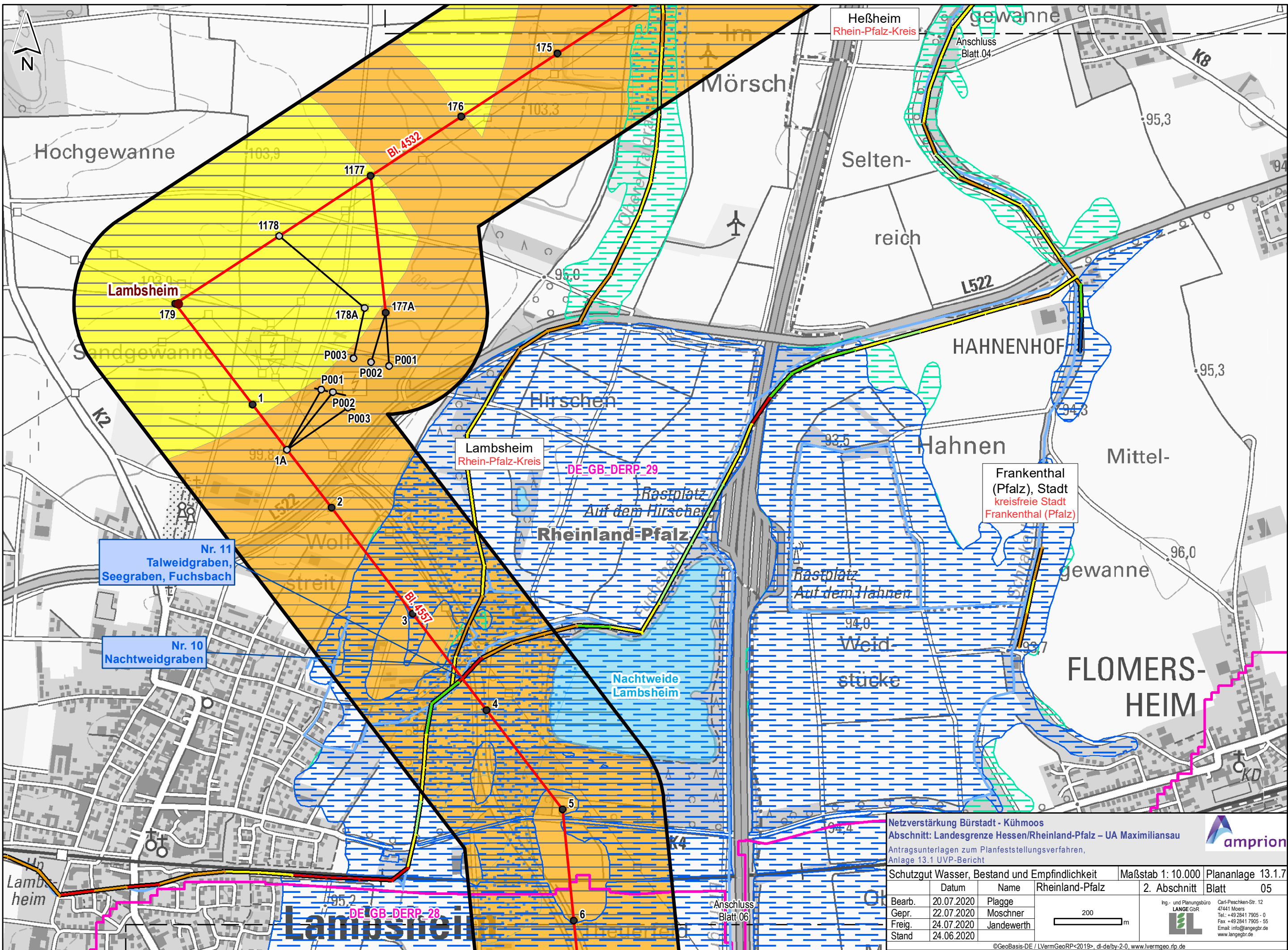
Netzverstärkung Bürstadt - Kühmoos
Abschnitt: Landesgrenze Hessen/Rheinland-Pfalz – UA Maximiliansau
 Antragsunterlagen zum Planfeststellungsverfahren,
 Anlage 13.1 UVP-Bericht

amprion

Schutzgut Wasser, Bestand und Empfindlichkeit			Maßstab 1: 10.000	Plananlage 13.1.7
	Datum	Name	Rheinland-Pfalz	2. Abschnitt Blatt 04
Bearb.	20.07.2020	Plagge		
Gepr.	22.07.2020	Moschner		
Freig.	24.07.2020	Jandewerth		
Stand	24.06.2020			

Ing.- und Planungsbüro
LANGE GbR
 Carl-Peschken-Str. 12
 47441 Moers
 Tel.: +49 2841 7905 - 0
 Fax: +49 2841 7905 - 55
 Email: info@angebgr.de
 www.langebgr.de

©GeoBasis-DE / LVermGeoRP<2019>, dl-de/by-2-0, www.lvermgeo.rlp.de
 J:\Arcgis\Projekte\daxbu\layout\PFV\RP13_1_UVPIDAXBU_PFV_13_1_7_UVP_SG_Wasser.mxd



Nr. 11
Talweidgraben,
Seegraben, Fuchsbach

Nr. 10
Nachtweidgraben

Frankenthal
(Pfalz), Stadt
kreisfreie Stadt
Frankenthal (Pfalz)

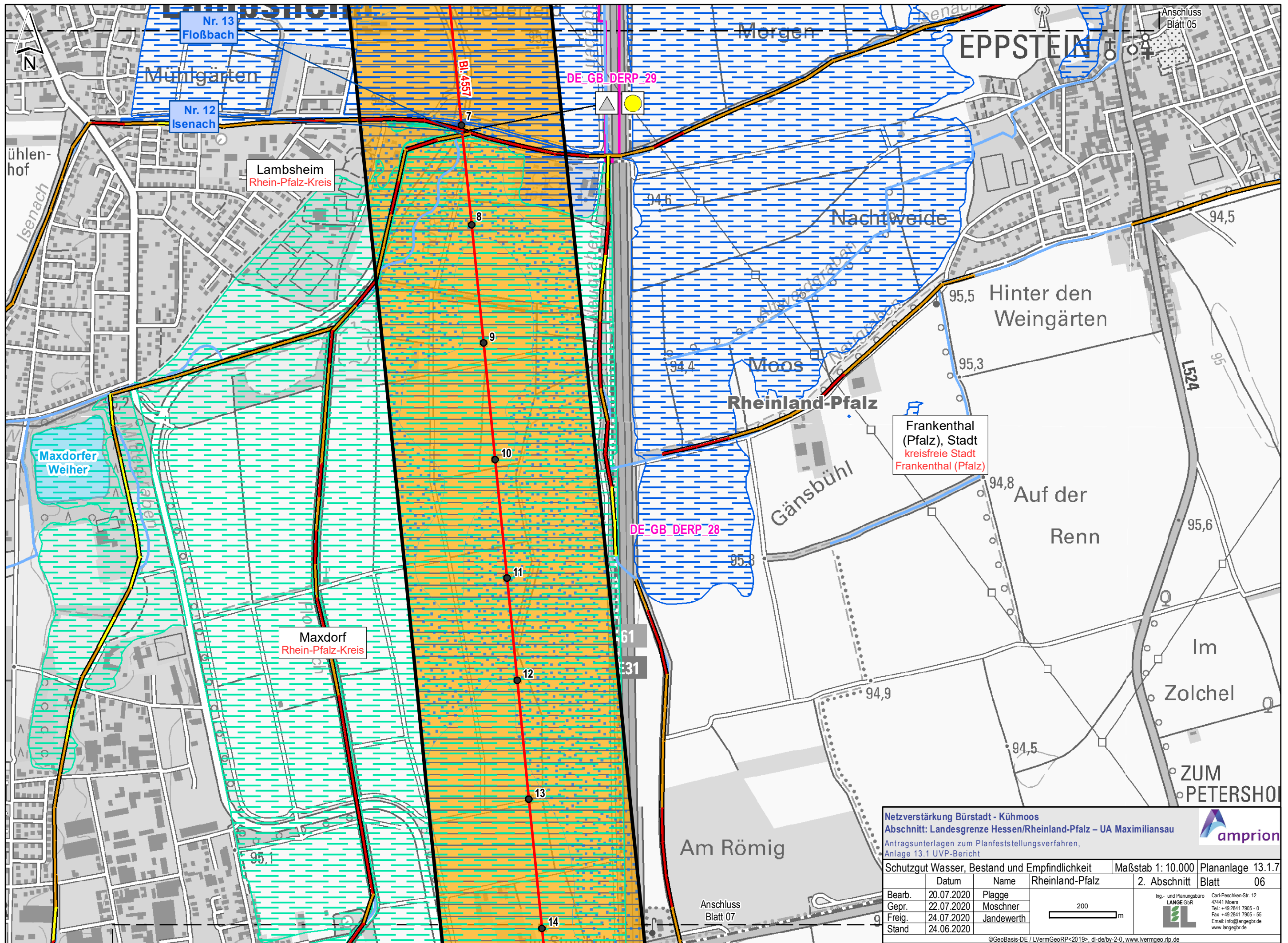
Netzverstärkung Bürstadt - Kühmoos
Abschnitt: Landesgrenze Hessen/Rheinland-Pfalz – UA Maximiliansau
Antragsunterlagen zum Planfeststellungsverfahren,
Anlage 13.1 UVP-Bericht

amprion

Datum	Name	Rheinland-Pfalz	Maßstab 1: 10.000	Plananlage 13.1.7
Bearb. 20.07.2020	Plagge		2. Abschnitt	Blatt 05
Gepr. 22.07.2020	Moschner			
Freig. 24.07.2020	Jandewerth			
Stand 24.06.2020				

Ing.- und Planungsbüro
LANGE GbR
Carl-Peschken-Str. 12
47441 Moers
Tel.: +49 2841 7905 - 0
Fax: +49 2841 7905 - 55
Email: info@angebgr.de
www.langebgr.de

©GeoBasis-DE / LVermGeoRP<2019>, dl-de/by-2-0, www.lvermgeo.rlp.de
J:\Arcgis\Projekte\daxbu\layout\PFV\RP13_1_UVPIDAXBU_PfV_13_1_7_UVP_SG_Wasser.mxd



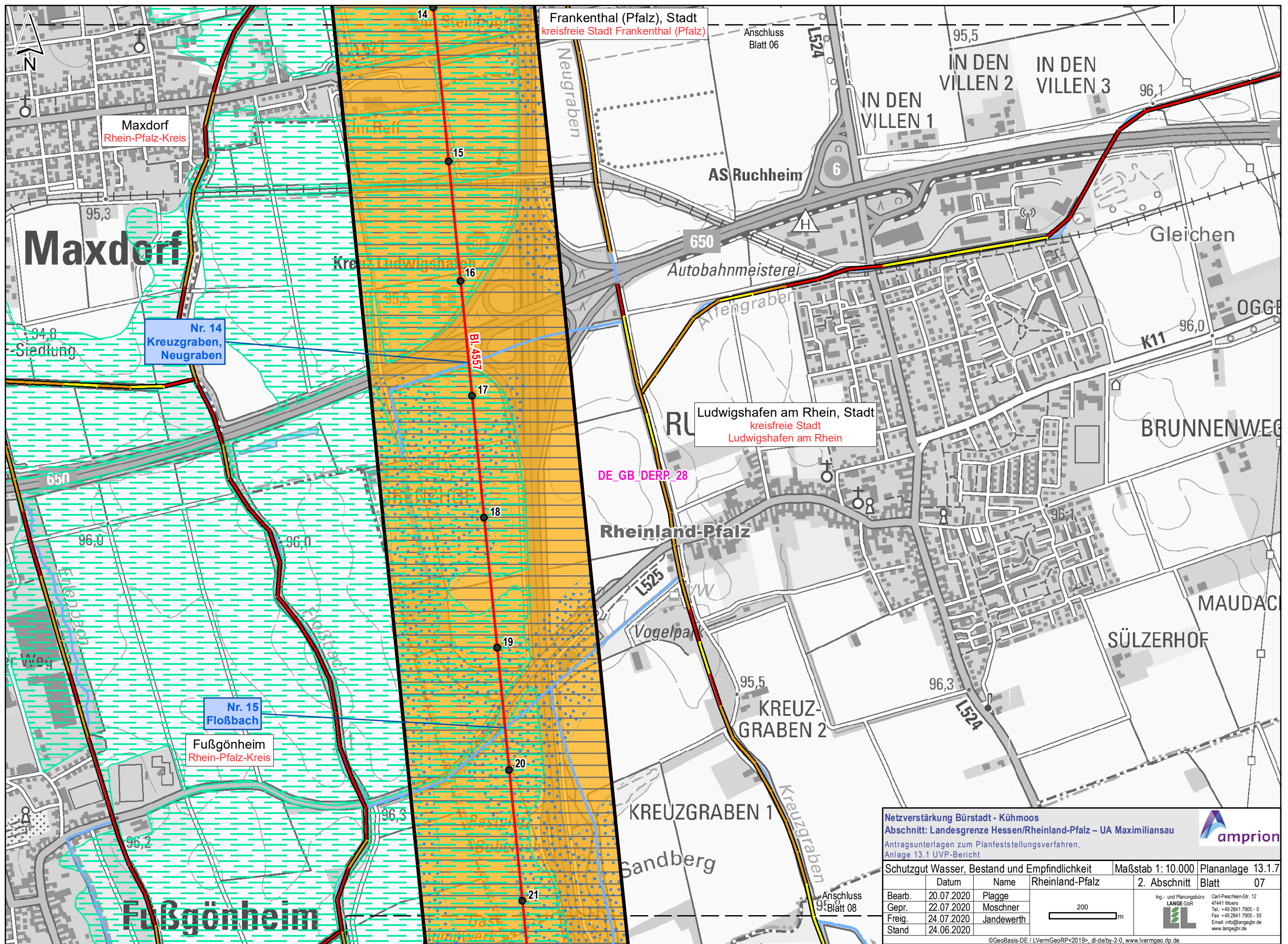
Netzverstärkung Bürstadt - Kühmoos
Abschnitt: Landesgrenze Hessen/Rheinland-Pfalz – UA Maximiliansau
 Antragsunterlagen zum Planfeststellungsverfahren,
 Anlage 13.1 UVP-Bericht

© amprion

Schutzgut Wasser, Bestand und Empfindlichkeit			Maßstab 1: 10.000	Plananlage 13.1.7
	Datum	Name	Rheinland-Pfalz	2. Abschnitt Blatt 06
Bearb.	20.07.2020	Plagge		
Gepr.	22.07.2020	Moschner		
Freig.	24.07.2020	Jandewerth		
Stand	24.06.2020			

Ing.- und Planungsbüro
LANGE GbR
 Carl-Peschken-Str. 12
 47441 Moers
 Tel.: +49 2841 7905 - 0
 Fax: +49 2841 7905 - 55
 Email: info@angebr.de
 www.langebr.de

©GeoBasis-DE / LVermGeoRP<2019>, dl-de/by-2-0, www.lvrmgeo.rlp.de
 J:\Arcgis\Projekte\daxbu\layout\PFV\RP13_1_UVPIDAXBU_PFV_13_1_7_UVP_SG_Wasser.mxd



Nr. 14
Kreuzgraben,
Neugraben

Nr. 15
Floßbach

Fußgönheim
Rhein-Pfalz-Kreis

Frankenthal (Pfalz), Stadt
kreisfreie Stadt Frankenthal (Pfalz)

AS Ruchheim

650
Autobahnmeisterei

Ludwigshafen am Rhein, Stadt
kreisfreie Stadt
Ludwigshafen am Rhein

DE_GB DERP 28

Rheinland-Pfalz

KREUZGRABEN 2

KREUZGRABEN 1

Fußgönheim

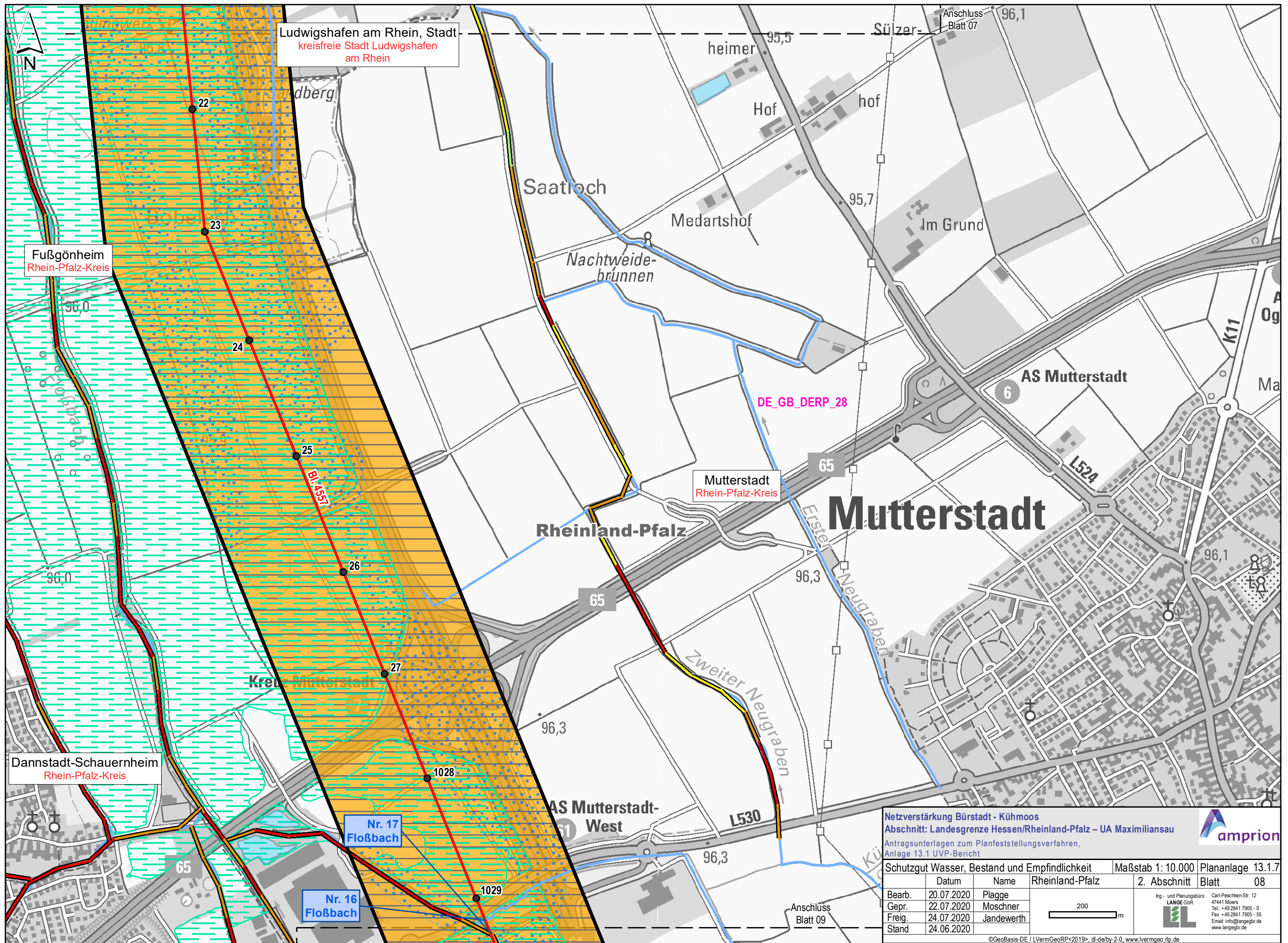
Netzverstärkung Bürstadt - Kühmoos
Abschnitt: Landesgrenze Hessen/Rheinland-Pfalz – UA Maximiliansau
 Antragsunterlagen zum Planfeststellungsverfahren,
 Anlage 13.1 UVP-Bericht

amprion

Schutzgut Wasser, Bestand und Empfindlichkeit			Maßstab 1: 10.000	Plananlage 13.1.7
	Datum	Name	Rheinland-Pfalz	2. Abschnitt Blatt 07
Bearb.	20.07.2020	Plagge		
Gepr.	22.07.2020	Moschner		
Freig.	24.07.2020	Jandewerth		
Stand	24.06.2020			

Ing- und Planungsbüro
LANGE GbR
 Carl-Peschken-Str. 12
 47441 Moers
 Tel: +49 2841 7905 - 0
 Fax: +49 2841 7905 - 55
 Email: info@angebr.de
 www.langebr.de

©GeoBasis-DE / LVermGeoRP<2019>, dl-de/by-2-0, www.lvrmgeo.rlp.de
 J:\Arcgis\Projekte\daxbu\layout\PFV\RP13_1_UVPIDAXBU_PfV_13_1_7_UVP_SG_Wasser.mxd



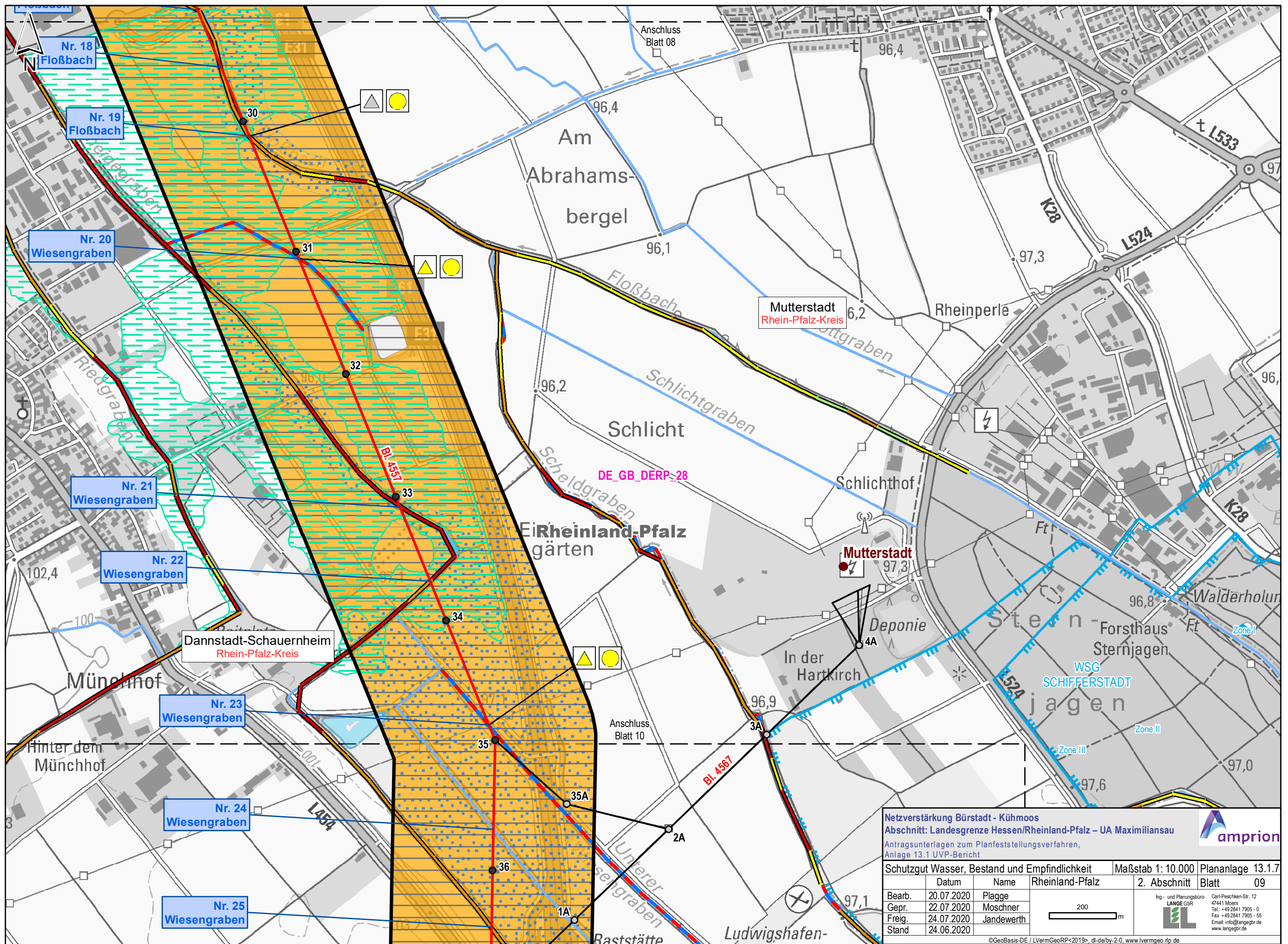
Netzverstärkung Bürstadt - Kühmoos
Abschnitt: Landesgrenze Hessen/Rheinland-Pfalz – UA Maximiliansau
 Antragsunterlagen zum Planfeststellungsverfahren,
 Anlage 13.1 UVP-Bericht

© amprion

Schutzgut Wasser, Bestand und Empfindlichkeit			Maßstab 1: 10.000	Plananlage 13.1.7
	Datum	Name	Rheinland-Pfalz	2. Abschnitt Blatt 08
Bearb.	20.07.2020	Plagge		
Gepr.	22.07.2020	Moschner		
Freig.	24.07.2020	Jandewerth		
Stand	24.06.2020			

Ing.- und Planungsbüro
LANGE GBR
 Carl-Peschken-Str. 12
 47441 Moers
 Tel.: +49 2841 7905-0
 Fax: +49 2841 7905-55
 Email: info@angebr.de
 www.langebr.de

©GeoBasis-DE / LVermGeoRP<2019>, dl-de/by-2-0, www.lvrmgeo.rlp.de
 J:\Arcgis\Projekte\daxbu\layout\PFV\RP13_1_UVPIDAXBU_PPV_13_1_7_UVP_SG_Wasser.mxd



Netzverstärkung Bürstadt - Kühmoos
Abschnitt: Landesgrenze Hessen/Rheinland-Pfalz – UA Maximiliansau
 Antragsunterlagen zum Planfeststellungsverfahren,
 Anlage 13.1 UVP-Bericht

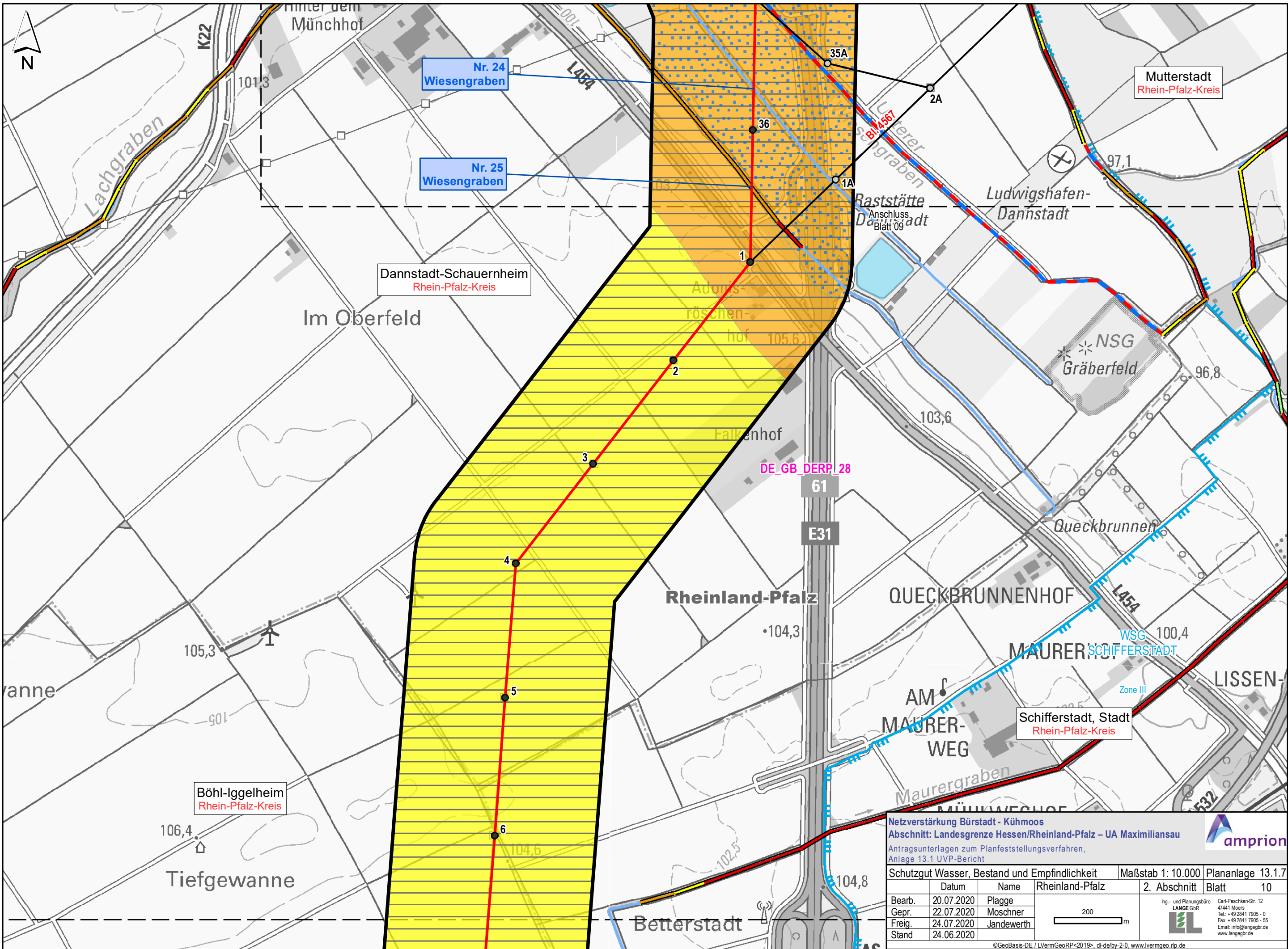
© amprion

Schutzgut Wasser, Bestand und Empfindlichkeit			Maßstab 1: 10.000	Plananlage 13.1.7
	Datum	Name	Rheinland-Pfalz	2. Abschnitt Blatt 09
Bearb.	20.07.2020	Plagge		
Gepr.	22.07.2020	Moschner		
Freig.	24.07.2020	Jandewerth		
Stand	24.06.2020			

Ing- und Planungsbüro
LANGE GbR
 Carl-Peschken-Str. 12
 47441 Moers
 Tel.: +49 2841 7905 - 0
 Fax: +49 2841 7905 - 55
 Email: info@angebr.de
 www.langebr.de

200 m

©GeoBasis-DE / LVermGeoRP<2019>, dl-de/by-2-0, www.lvermgeo.rlp.de
 J:\Arcgis\Projekte\daxbu\layout\PFV\RP13_1_UVPDAXBU_PPV_13_1_7_UVP_SG_Wasser.mxd



Nr. 24
Wiesengraben

Nr. 25
Wiesengraben

Dannstadt-Schauernheim
Rhein-Pfalz-Kreis

Mutterstadt
Rhein-Pfalz-Kreis

Böhl-Iggelheim
Rhein-Pfalz-Kreis

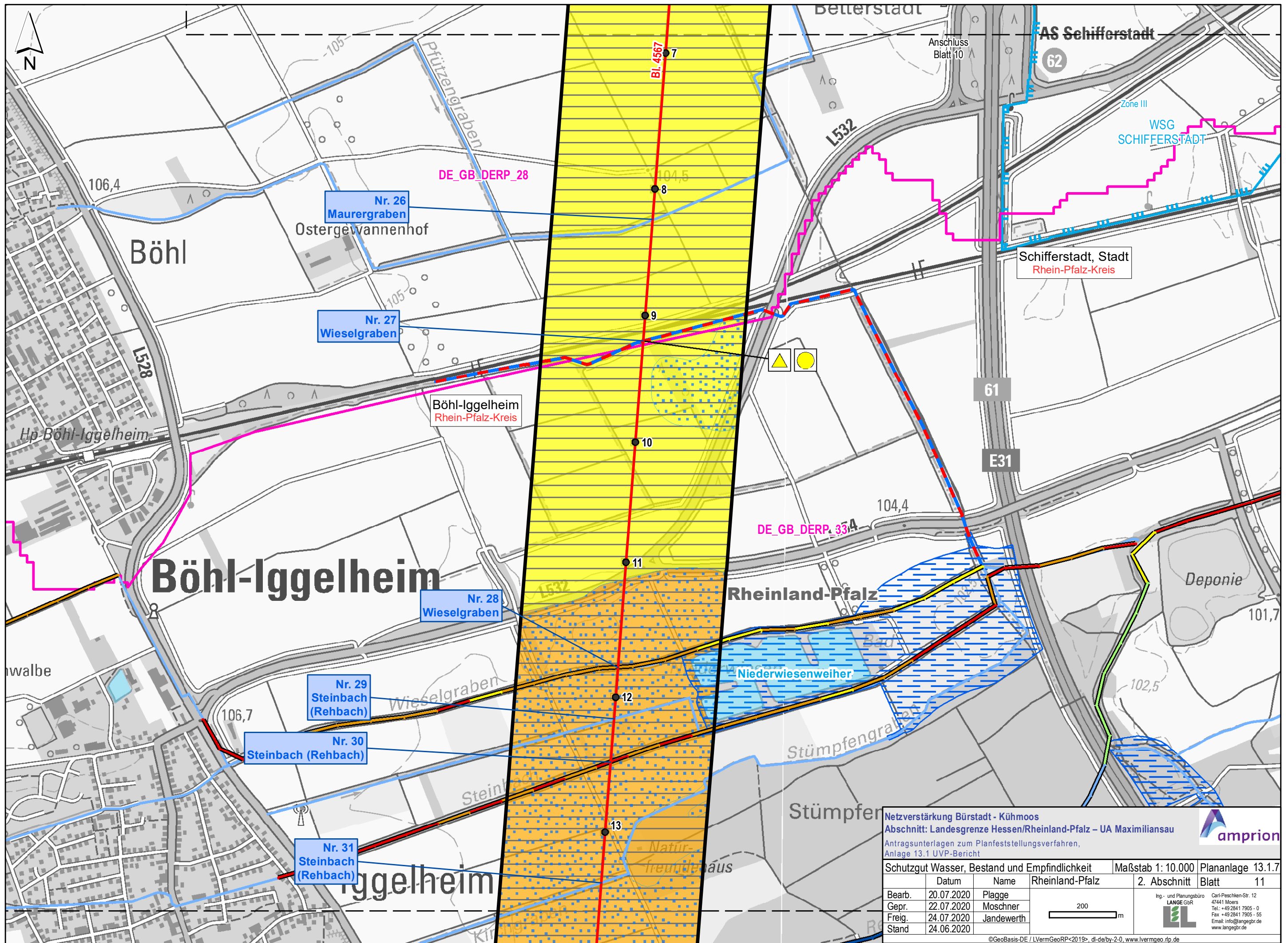
Schifferstadt, Stadt
Rhein-Pfalz-Kreis

Netzverstärkung Bürstadt - Kühmoos
Abschnitt: Landesgrenze Hessen/Rheinland-Pfalz – UA Maximiliansau
 Antragsunterlagen zum Planfeststellungsverfahren,
 Anlage 13.1 UVP-Bericht

© amprion

Schutzgut Wasser, Bestand und Empfindlichkeit			Maßstab 1: 10.000	Plananlage 13.1.7
Rheinland-Pfalz			2. Abschnitt	Blatt 10
Bearb.	20.07.2020	Plagge	 Ing.- und Planungsbüro LANGE GbR Carl-Peschken-Str. 12 47441 Moers Tel.: +49 2841 7905 - 0 Fax: +49 2841 7905 - 55 Email: info@angebgr.de www.langebgr.de	
Gepr.	22.07.2020	Moschner		
Freig.	24.07.2020	Jandewerth		
Stand	24.06.2020			

©GeoBasis-DE / LVermGeoRP<2019>, dl-de/by-2-0, www.lvrmgeo.rlp.de
 J:\Arcgis\Projekte\daxbu\layout\PFV\RP13_1_UVPDAXBU_PFFV_13_1_7_UVP_SG_Wasser.mxd



Netzverstärkung Büstadt - Kühmoos
Abschnitt: Landesgrenze Hessen/Rheinland-Pfalz – UA Maximiliansau
 Antragsunterlagen zum Planfeststellungsverfahren,
 Anlage 13.1 UVP-Bericht

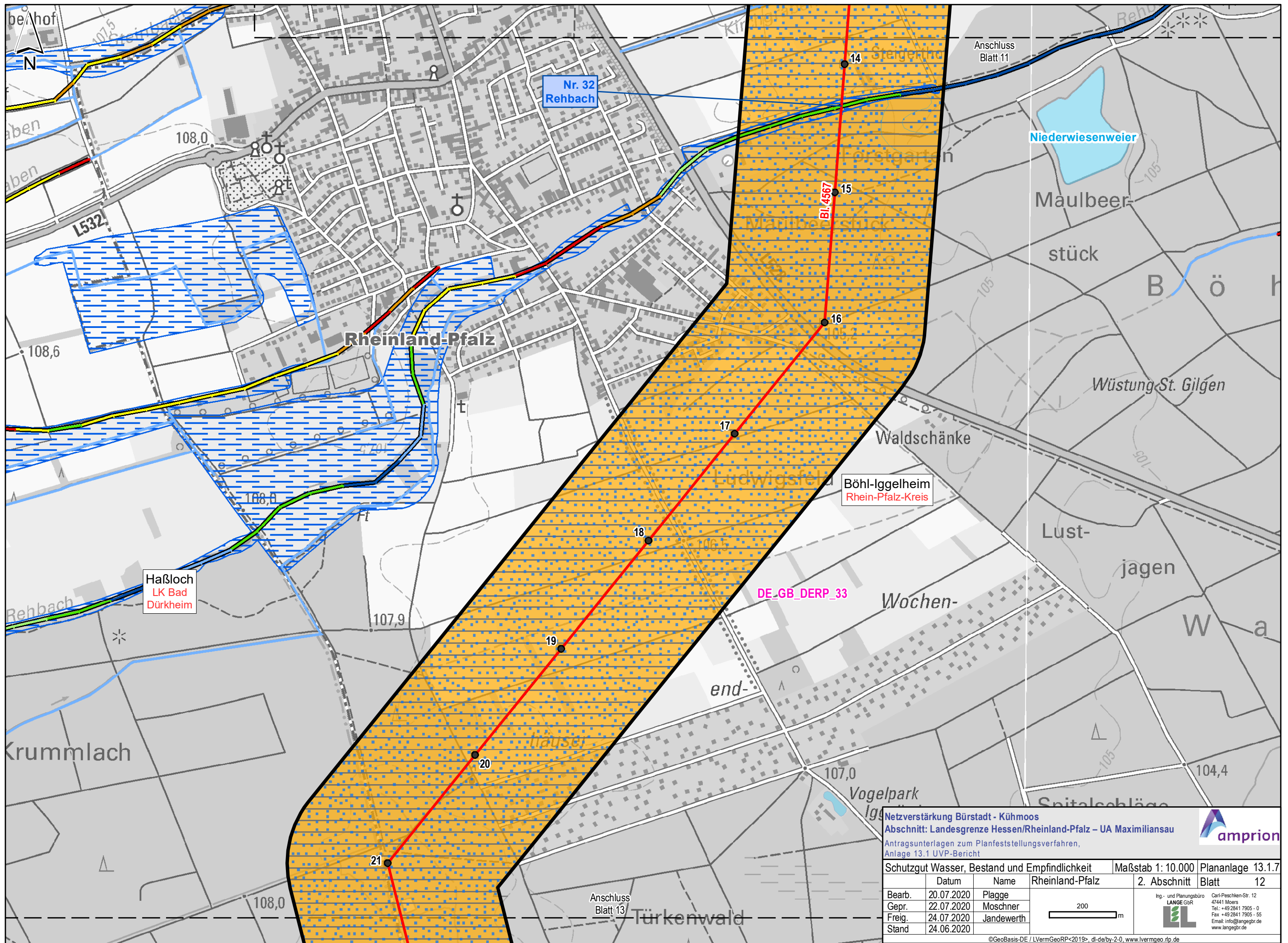
© amprion

Schutzgut Wasser, Bestand und Empfindlichkeit			Maßstab 1: 10.000	Plananlage 13.1.7
	Datum	Name	Rheinland-Pfalz	2. Abschnitt Blatt 11
Bearb.	20.07.2020	Plagge		
Gepr.	22.07.2020	Moschner		
Freig.	24.07.2020	Jandewerth		
Stand	24.06.2020			

Ing.- und Planungsbüro
LANGE GbR
 Carl-Peschken-Str. 12
 47441 Moers
 Tel.: +49 2841 7905 - 0
 Fax: +49 2841 7905 - 55
 Email: info@angebr.de
 www.langebr.de

200 m

©GeoBasis-DE / LVermGeoRP<2019>, dl-de/by-2-0, www.lvrmgeo.rlp.de
 J:\Arcgis\Projekte\daxbu\layout\PFV\RP13_1_UVPIDAXBU_PFFV_13_1_7_UVP_SG_Wasser.mxd



Haßloch
LK Bad
Dürkheim

Nr. 32
Rehbach

Böhl-Iggelheim
Rhein-Pfalz-Kreis

DE-GB_DERP_33

Netzverstärkung Bürstadt - Kühmoos
Abschnitt: Landesgrenze Hessen/Rheinland-Pfalz – UA Maximiliansau
 Antragsunterlagen zum Planfeststellungsverfahren,
 Anlage 13.1 UVP-Bericht

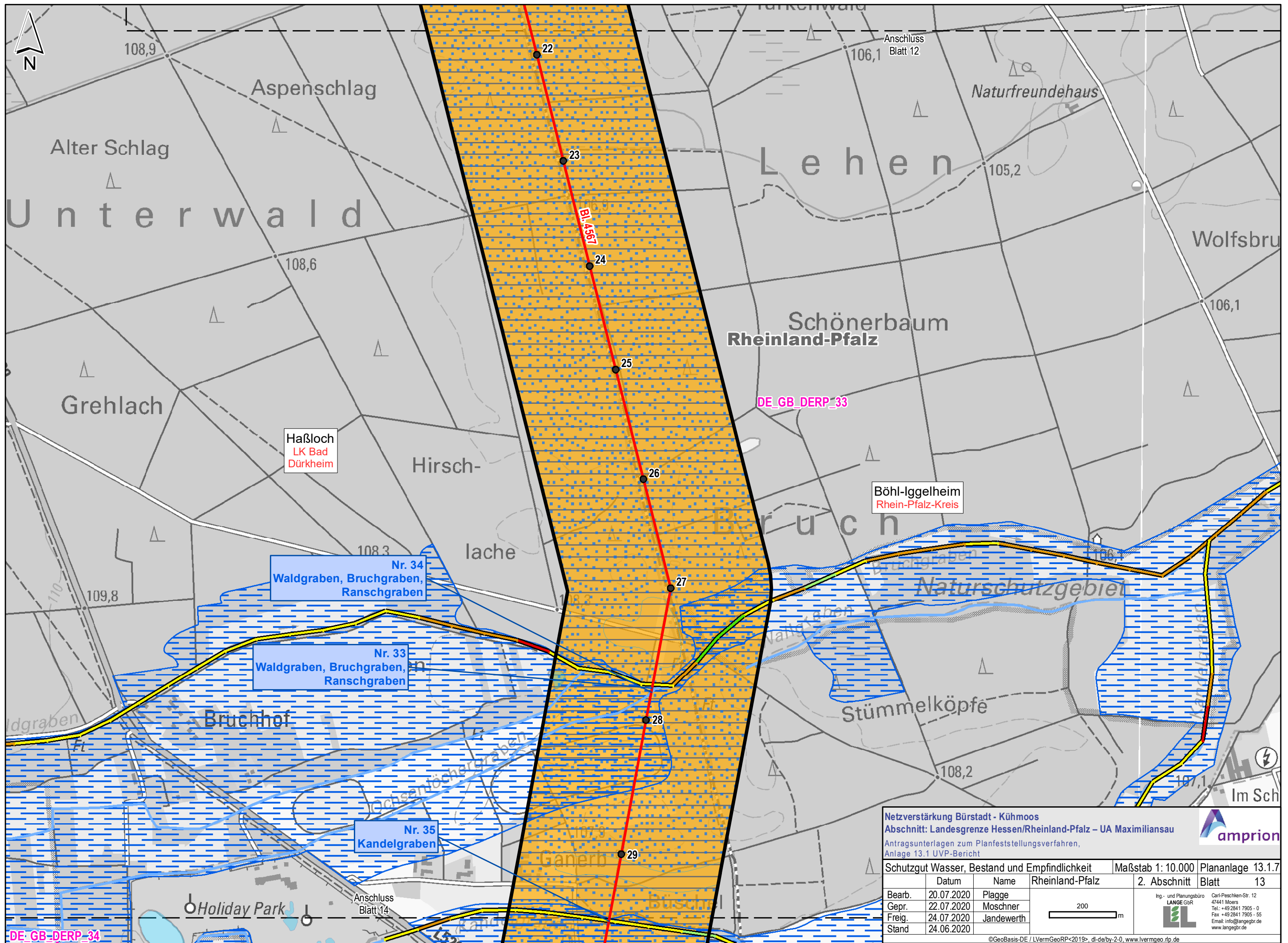
© amprion

Schutzgut Wasser, Bestand und Empfindlichkeit			Maßstab 1: 10.000	Plananlage 13.1.7
	Datum	Name	Rheinland-Pfalz	2. Abschnitt Blatt 12
Bearb.	20.07.2020	Plagge		
Gepr.	22.07.2020	Moschner		
Freig.	24.07.2020	Jandewerth		
Stand	24.06.2020			

Ing.- und Planungsbüro
LANGE GbR
 Carl-Peschken-Str. 12
 47441 Moers
 Tel.: +49 2841 7905 - 0
 Fax: +49 2841 7905 - 55
 Email: info@angegbt.de
 www.langegbt.de

200 m

©GeoBasis-DE / LVermGeoRP<2019>, dl-de/by-2-0, www.lvrmgeo.rlp.de
 J:\Arcgis\Projekte\daxbu\layout\PFV\RP13_1_UVPIDAXBU_PFFV_13_1_7_UVP_SG_Wasser.mxd



Netzverstärkung Bürstadt - Kühmoos
Abschnitt: Landesgrenze Hessen/Rheinland-Pfalz – UA Maximiliansau
 Antragsunterlagen zum Planfeststellungsverfahren,
 Anlage 13.1 UVP-Bericht

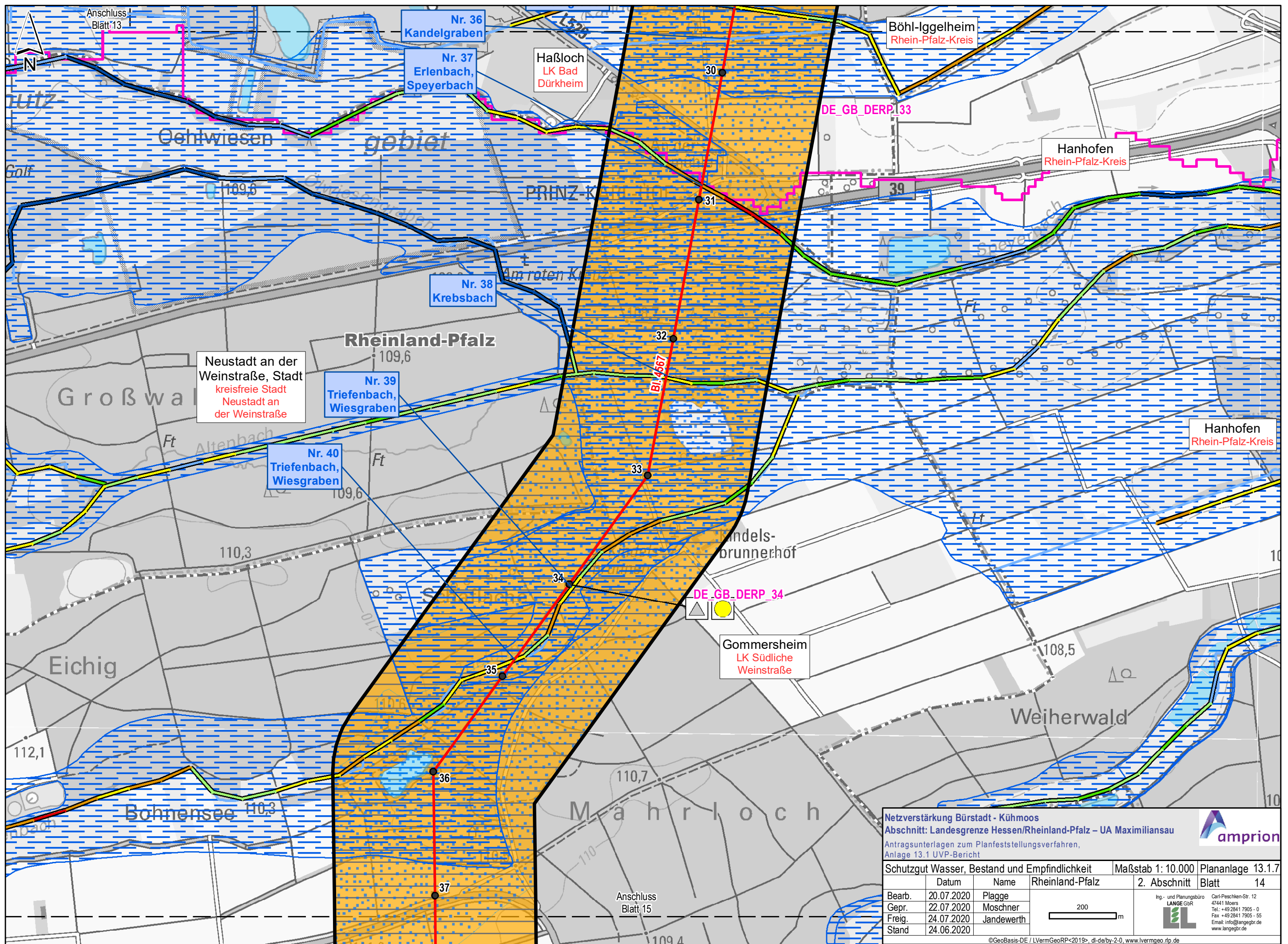
amprion

Schutzgut Wasser, Bestand und Empfindlichkeit			Maßstab 1: 10.000	Plananlage 13.1.7
	Datum	Name	Rheinland-Pfalz	2. Abschnitt
Bearb.	20.07.2020	Plagge		Blatt 13
Gepr.	22.07.2020	Moschner		
Freig.	24.07.2020	Jandewerth		
Stand	24.06.2020			

Ing.- und Planungsbüro
LANGE GbR
 Carl-Peschken-Str. 12
 47441 Moers
 Tel.: +49 2841 7905 - 0
 Fax: +49 2841 7905 - 55
 Email: info@angebgr.de
 www.langebgr.de

©GeoBasis-DE / LVermGeoRP<2019>, dl-de/by-2-0, www.lvrmgeo.rlp.de
 J:\Arcgis\Projekte\daxbu\layout\PFV\RP13_1_UVPIDAXBU_PfV_13_1_7_UVP_SG_Wasser.mxd

DE_GB-DERP_34



Neustadt an der Weinstraße, Stadt kreisfreie Stadt Neustadt an der Weinstraße

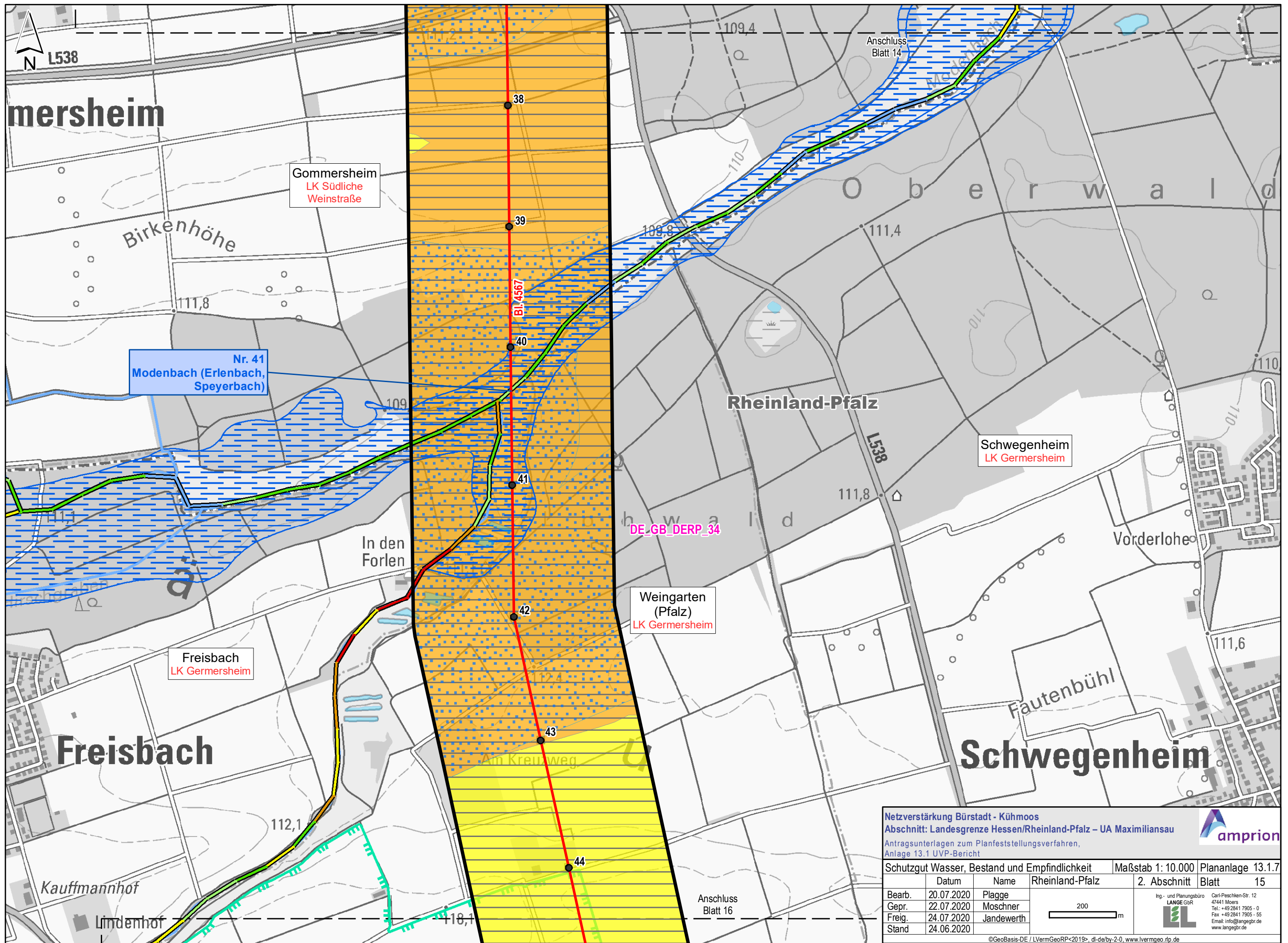
Netzverstärkung Bürstadt - Kühmoos
 Abschnitt: Landesgrenze Hessen/Rheinland-Pfalz – UA Maximiliansau
 Antragsunterlagen zum Planfeststellungsverfahren,
 Anlage 13.1 UVP-Bericht

amprion

Schutzgut Wasser, Bestand und Empfindlichkeit			Maßstab 1: 10.000	Plananlage 13.1.7
	Datum	Name	Rheinland-Pfalz	2. Abschnitt Blatt 14
Bearb.	20.07.2020	Plagge		
Gepr.	22.07.2020	Moschner		
Freig.	24.07.2020	Jandewerth		
Stand	24.06.2020			

Ing.- und Planungsbüro
LANGE GbR
 Carl-Peschken-Str. 12
 47441 Moers
 Tel.: +49 2841 7905 - 0
 Fax: +49 2841 7905 - 55
 Email: info@angebgr.de
 www.langebgr.de

©GeoBasis-DE / LVermGeoRP<2019>, dl-de/by-2-0, www.lvrmgeo.rlp.de
 J:\Arcgis\Projekte\daxbu\layout\PFV\RP13_1_UVPIDAXBU_PFV_13_1_7_UVP_SG_Wasser.mxd



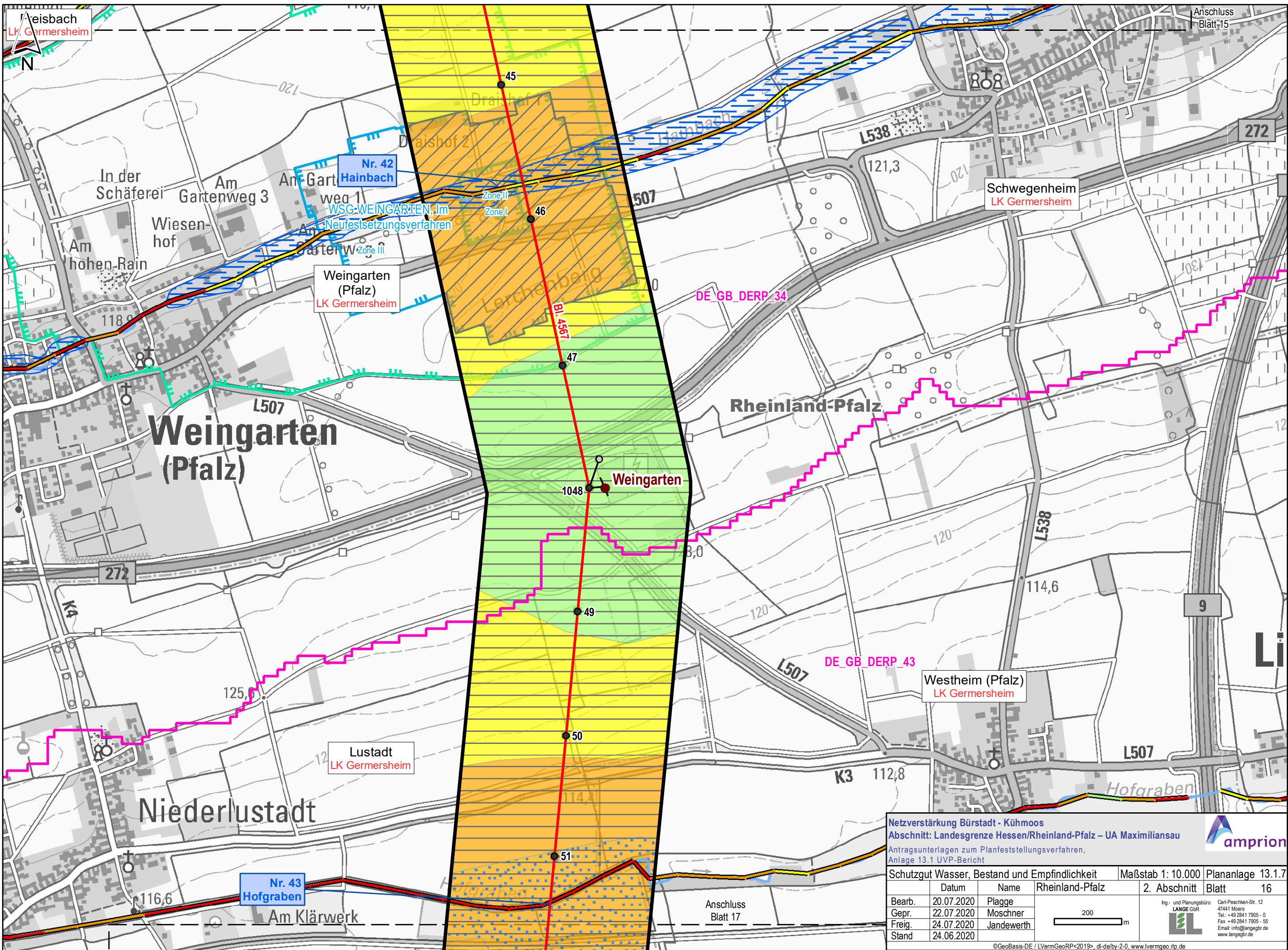
Netzverstärkung Bürstadt - Kühmoos
Abschnitt: Landesgrenze Hessen/Rheinland-Pfalz – UA Maximiliansau
 Antragsunterlagen zum Planfeststellungsverfahren,
 Anlage 13.1 UVP-Bericht

amprion

Schutzgut Wasser, Bestand und Empfindlichkeit			Maßstab 1: 10.000	Plananlage 13.1.7
Datum	Name	Rheinland-Pfalz	2. Abschnitt	Blatt 15
Bearb.	20.07.2020	Plagge		
Gepr.	22.07.2020	Moschner		
Freig.	24.07.2020	Jandewerth		
Stand	24.06.2020			


Ing.- und Planungsbüro
LANGE GbR
 Carl-Peschken-Str. 12
 47441 Moers
 Tel.: +49 2841 7905 - 0
 Fax: +49 2841 7905 - 55
 Email: info@angebr.de
 www.langebr.de

©GeoBasis-DE / LVermGeoRP<2019>, dl-de/by-2-0, www.lvermgeo.rlp.de
 J:\Arcgis\Projekte\daxbu\layout\PFV\RP13_1_UVPIDAXBU_PFFV_13_1_7_UVP_SG_Wasser.mxd



Netzverstärkung Bürstadt - Kühmoos
Abschnitt: Landesgrenze Hessen/Rheinland-Pfalz – UA Maximiliansau
 Antragsunterlagen zum Planfeststellungsverfahren,
 Anlage 13.1 UVP-Bericht

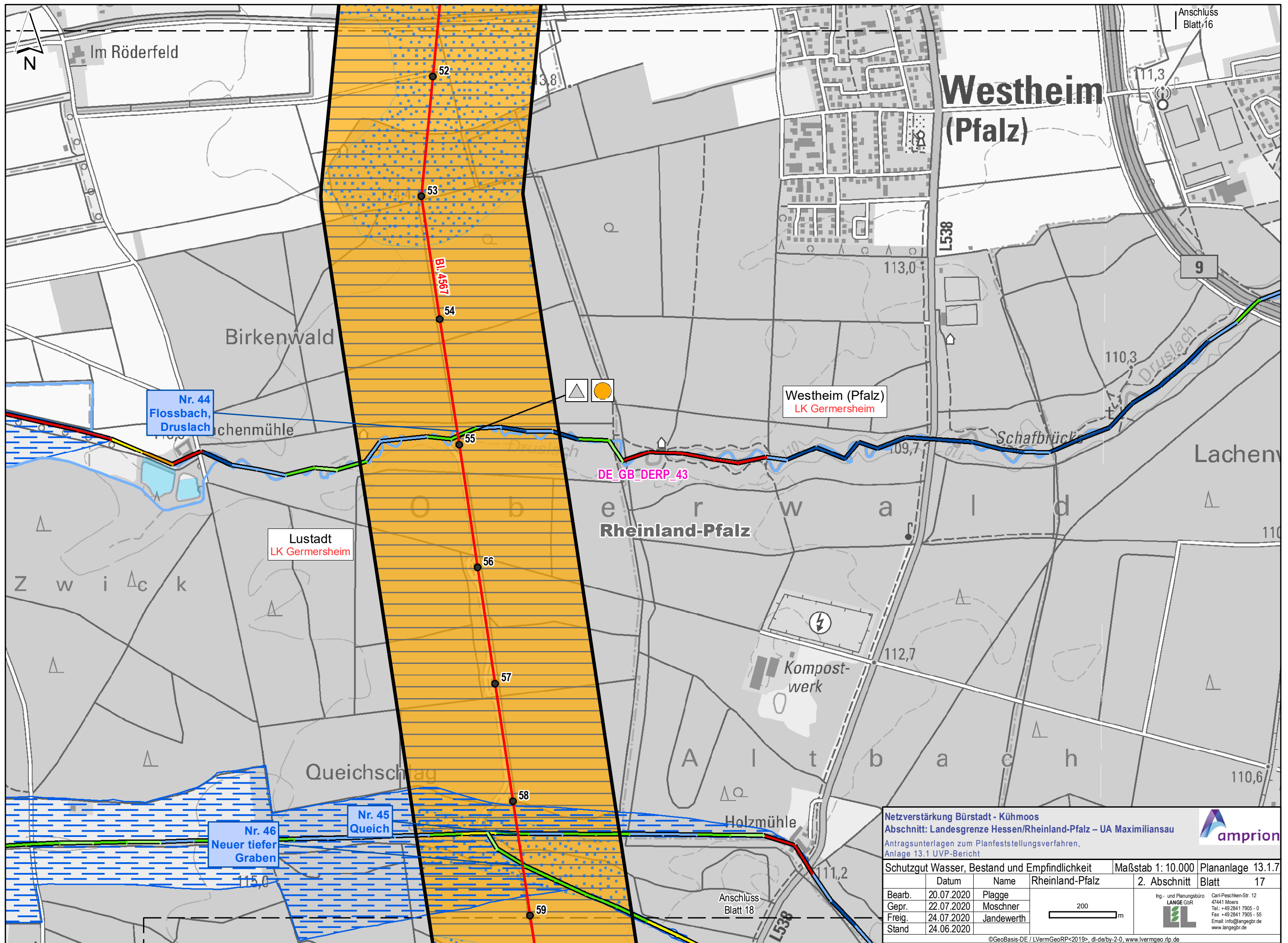
© amprion

Schutzgut Wasser, Bestand und Empfindlichkeit		Maßstab 1: 10.000	Plananlage 13.1.7
Rheinland-Pfalz		2. Abschnitt	Blatt 16
Bearb.	20.07.2020	Plagge	Ing.- und Planungsbüro LANGE GBR  Carl-Peschken-Str. 12 47441 Moers Tel.: +49 2841 7905 - 0 Fax: +49 2841 7905 - 55 Email: info@angebr.de www.langebr.de
Gepr.	22.07.2020	Moschner	
Freig.	24.07.2020	Jandewerth	
Stand	24.06.2020		

200 m

©GeoBasis-DE / LVermGeoRP<2019>, dl-de/by-2-0, www.lvrmgeo.rlp.de
 J:\Arcgis\Projekte\daxbu\layout\PFV\RP13_1_UVPIDAXBU_PfV_13_1_7_UVP_SG_Wasser.mxd

Anschluss
Blatt 17



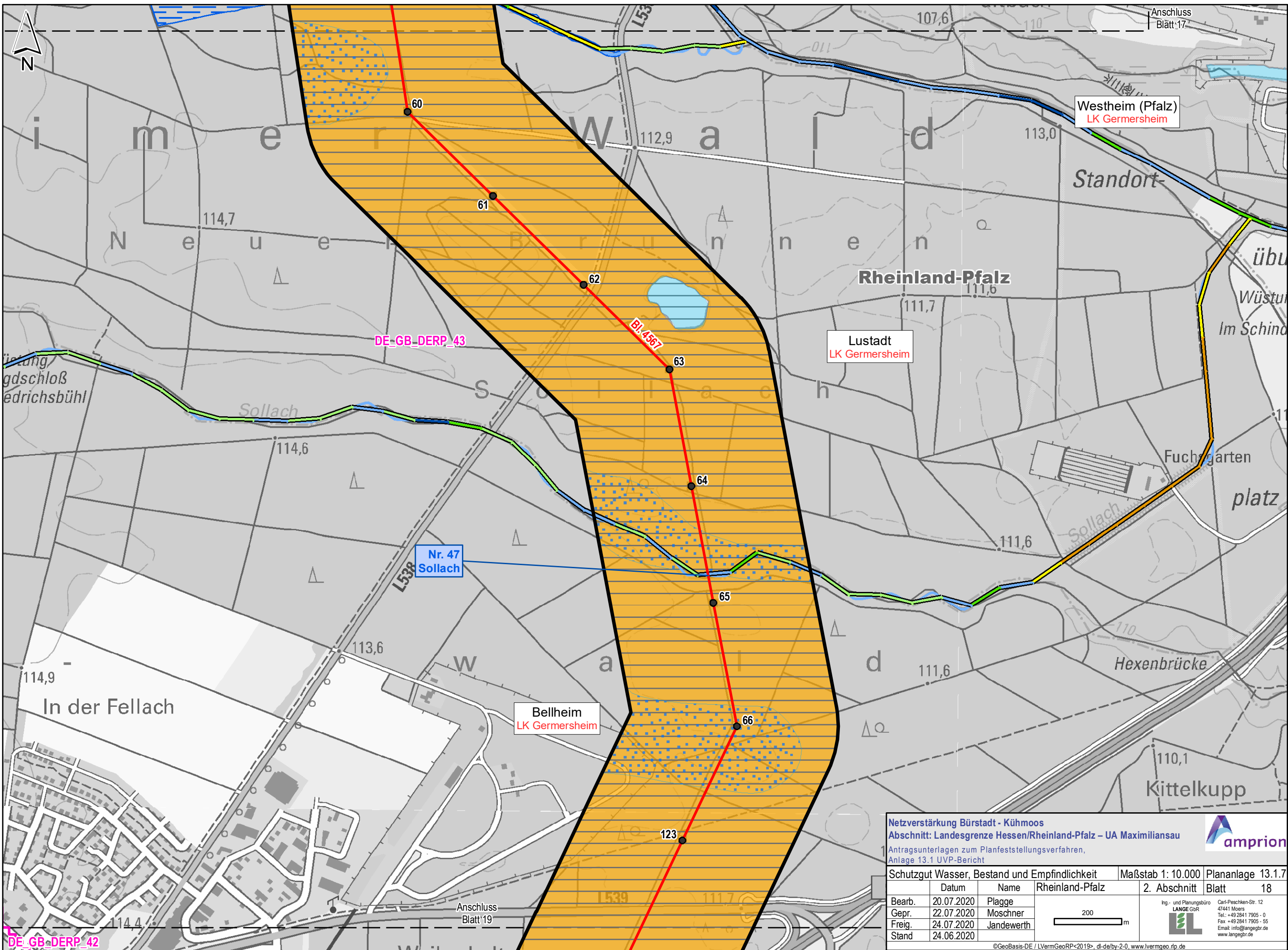
Netzverstärkung Bürstadt - Kühmoos
Abschnitt: Landesgrenze Hessen/Rheinland-Pfalz – UA Maximiliansau
 Antragsunterlagen zum Planfeststellungsverfahren,
 Anlage 13.1 UVP-Bericht

Schutzgut Wasser, Bestand und Empfindlichkeit
 Rheinland-Pfalz
 Maßstab 1: 10.000
 Plananlage 13.1.7
 2. Abschnitt
 Blatt 17

Datum	Name	Rheinland-Pfalz	Hessen
Bearb. 20.07.2020	Plagge		
Gepr. 22.07.2020	Moschner		
Freig. 24.07.2020	Jandewerth		
Stand 24.06.2020			

Ing.- und Planungsbüro
LANGE GbR
 Carl-Peschken-Str. 12
 47441 Moers
 Tel.: +49 2841 7905 - 0
 Fax: +49 2841 7905 - 55
 Email: info@angebgr.de
 www.langebgr.de

©GeoBasis-DE / LVermGeoRP<2019>, dl-de/by-2-0, www.lvrmgeo.rlp.de
 J:\Arcgis\Projekte\daxbu\layout\PFV\RP13_1_UVPIDAXBU_PfV_13_1_7_UVP_SG_Wasser.mxd



DE-GB-DERP_43

Nr. 47
Sollach

Bl. 4567

DE-GB-DERP_42

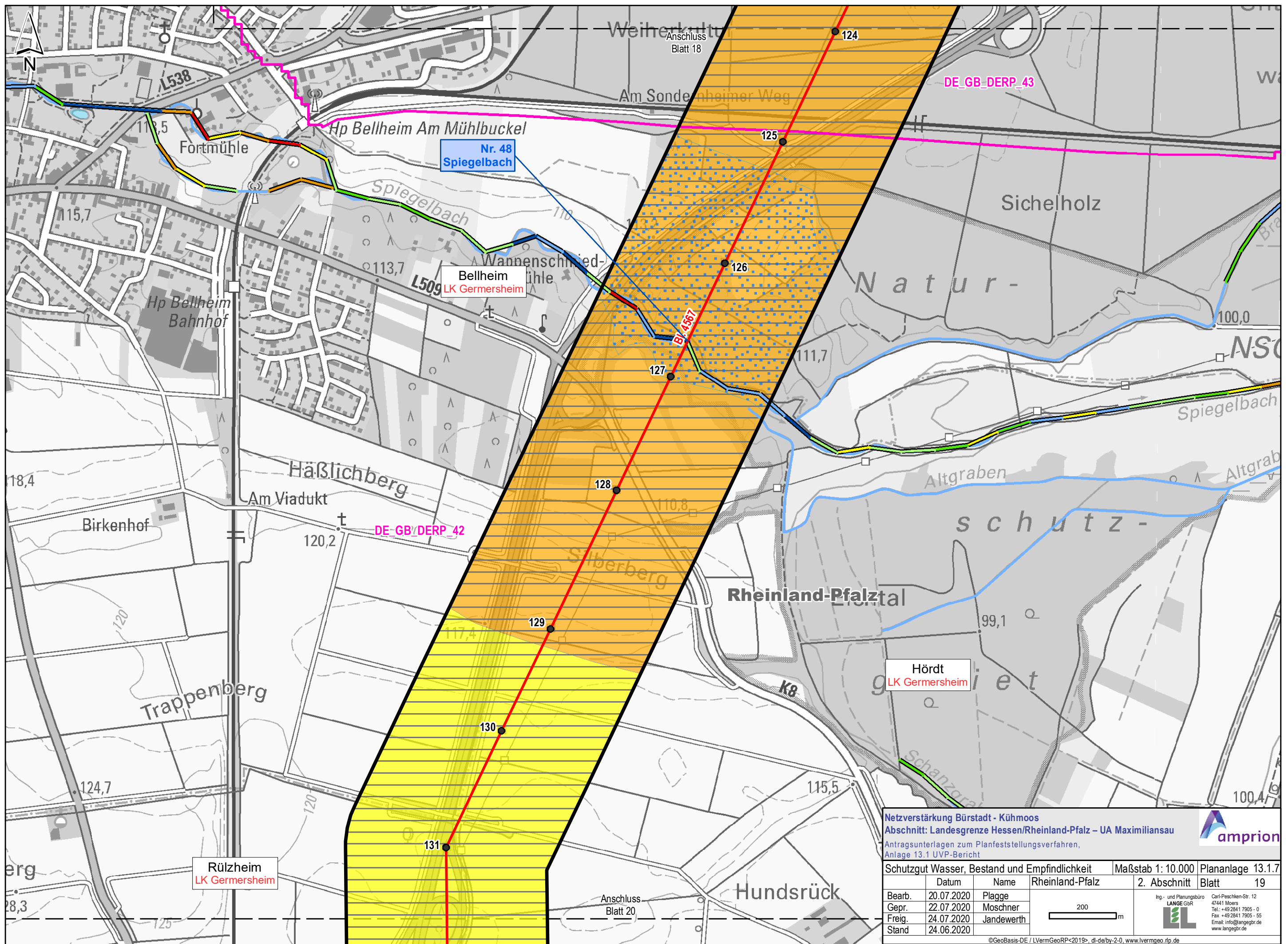
Netzverstärkung Bürstadt - Kühmoos
Abschnitt: Landesgrenze Hessen/Rheinland-Pfalz – UA Maximiliansau
 Antragsunterlagen zum Planfeststellungsverfahren,
 Anlage 13.1 UVP-Bericht

© amprion

Schutzgut Wasser, Bestand und Empfindlichkeit			Maßstab 1: 10.000	Plananlage 13.1.7
Rheinland-Pfalz			2. Abschnitt	Blatt 18
Bearb.	20.07.2020	Plagge		
Gepr.	22.07.2020	Moschner		
Freig.	24.07.2020	Jandewerth		
Stand	24.06.2020			

Ing.- und Planungsbüro
LANGE GbR
 Carl-Peschken-Str. 12
 47441 Moers
 Tel.: +49 2841 7905 - 0
 Fax: +49 2841 7905 - 55
 Email: info@angebgr.de
 www.langebgr.de

©GeoBasis-DE / LVermGeoRP<2019>, dl-de/by-2-0, www.lvrmgeo.rlp.de
 J:\Arcgis\Projekte\daxbu\layout\PFV\RP13_1_UVPIDAXBU_PfV_13_1_7_UVP_SG_Wasser.mxd



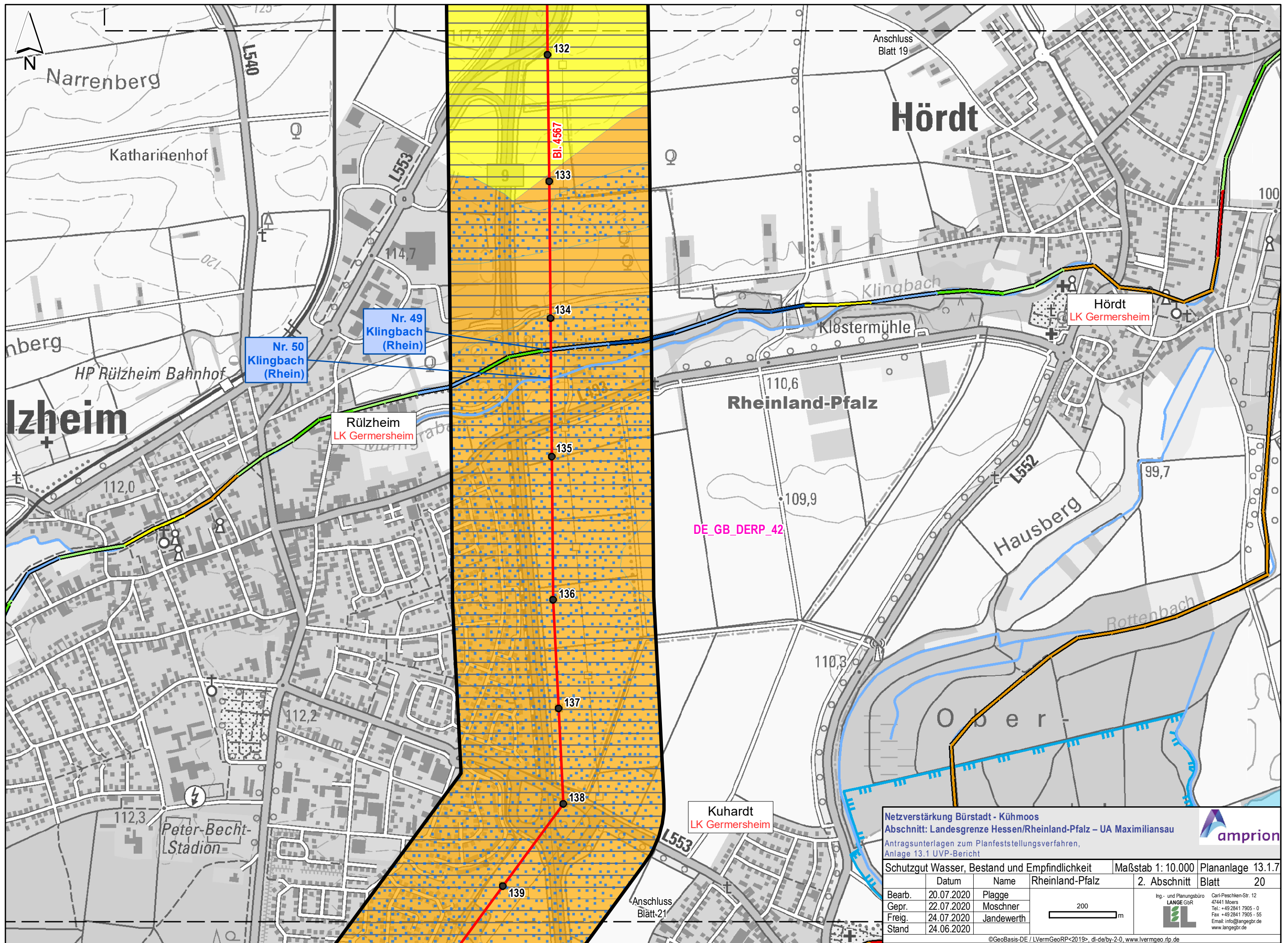
Netzverstärkung Bürstadt - Kühmoos
Abschnitt: Landesgrenze Hessen/Rheinland-Pfalz – UA Maximiliansau
 Antragsunterlagen zum Planfeststellungsverfahren,
 Anlage 13.1 UVP-Bericht

amprion

Schutzgut Wasser, Bestand und Empfindlichkeit			Maßstab 1: 10.000	Plananlage 13.1.7
	Datum	Name	Rheinland-Pfalz	2. Abschnitt Blatt 19
Bearb.	20.07.2020	Plagge		
Gepr.	22.07.2020	Moschner		
Freig.	24.07.2020	Jandewerth		
Stand	24.06.2020			

Ing- und Planungsbüro
LANGE GbR
 Carl-Peschken-Str. 12
 47441 Moers
 Tel.: +49 2841 7905 - 0
 Fax: +49 2841 7905 - 55
 Email: info@angebr.de
 www.langebr.de

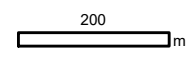
©GeoBasis-DE / LVermGeoRP<2019>, dl-de/by-2-0, www.lvermgeo.rlp.de
 J:\Arcgis\Projekte\daxbu\layout\PFV\RP13_1_UVPIDAXBU_PFFV_13_1_7_UVP_SG_Wasser.mxd



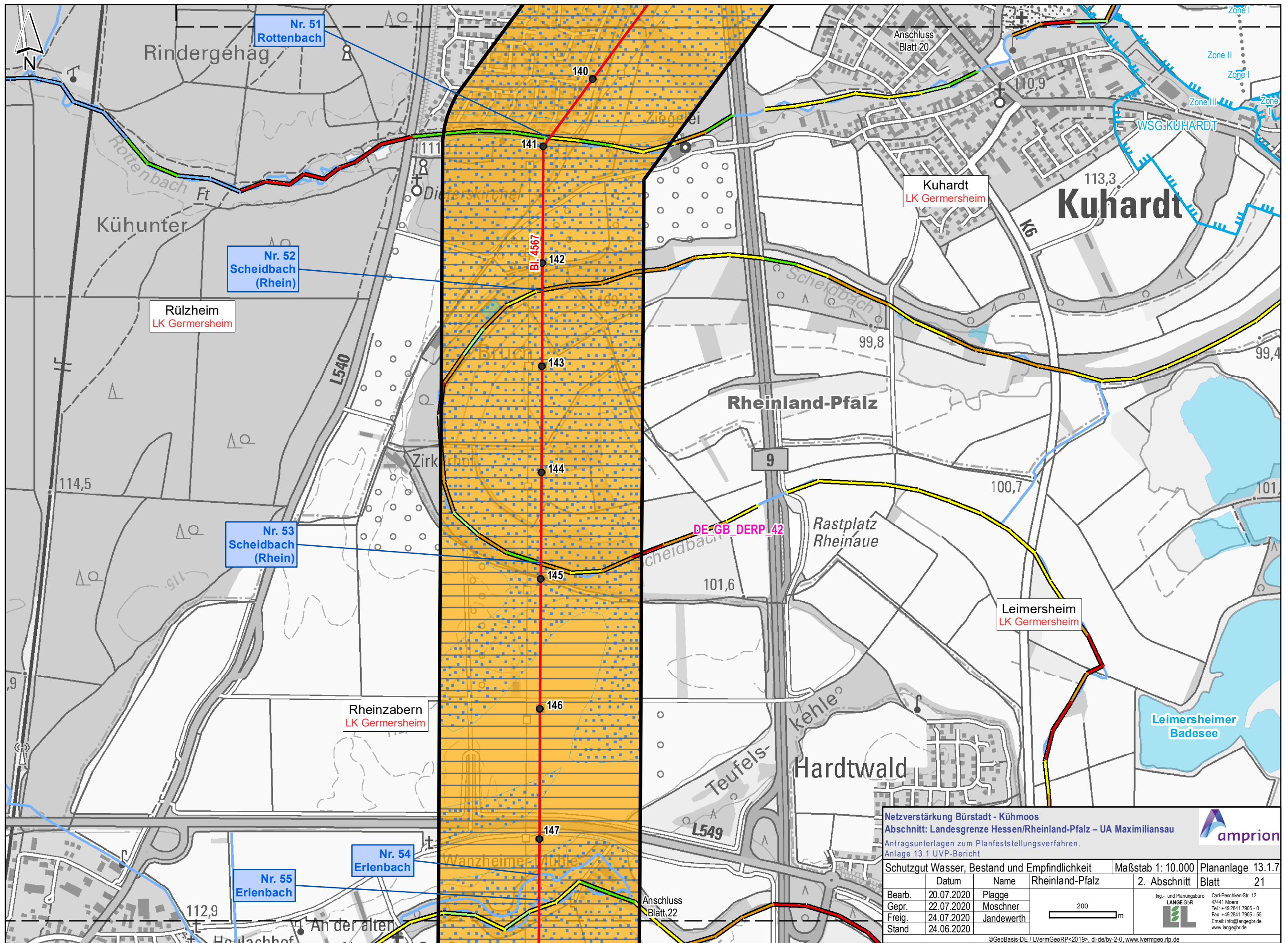
Netzverstärkung Bürstadt - Kühmoos
Abschnitt: Landesgrenze Hessen/Rheinland-Pfalz – UA Maximiliansau
 Antragsunterlagen zum Planfeststellungsverfahren,
 Anlage 13.1 UVP-Bericht



Schutzgut Wasser, Bestand und Empfindlichkeit			Maßstab 1: 10.000	Plananlage 13.1.7
Datum	Name	Rheinland-Pfalz	2. Abschnitt	Blatt 20
Bearb.	20.07.2020	Plagge		
Gepr.	22.07.2020	Moschner		
Freig.	24.07.2020	Jandewerth		
Stand	24.06.2020			



Ing- und Planungsbüro
LANGE GbR
 Carl-Peschken-Str. 12
 47441 Moers
 Tel.: +49 2841 7905 - 0
 Fax: +49 2841 7905 - 55
 Email: info@angebgr.de
 www.langebgr.de



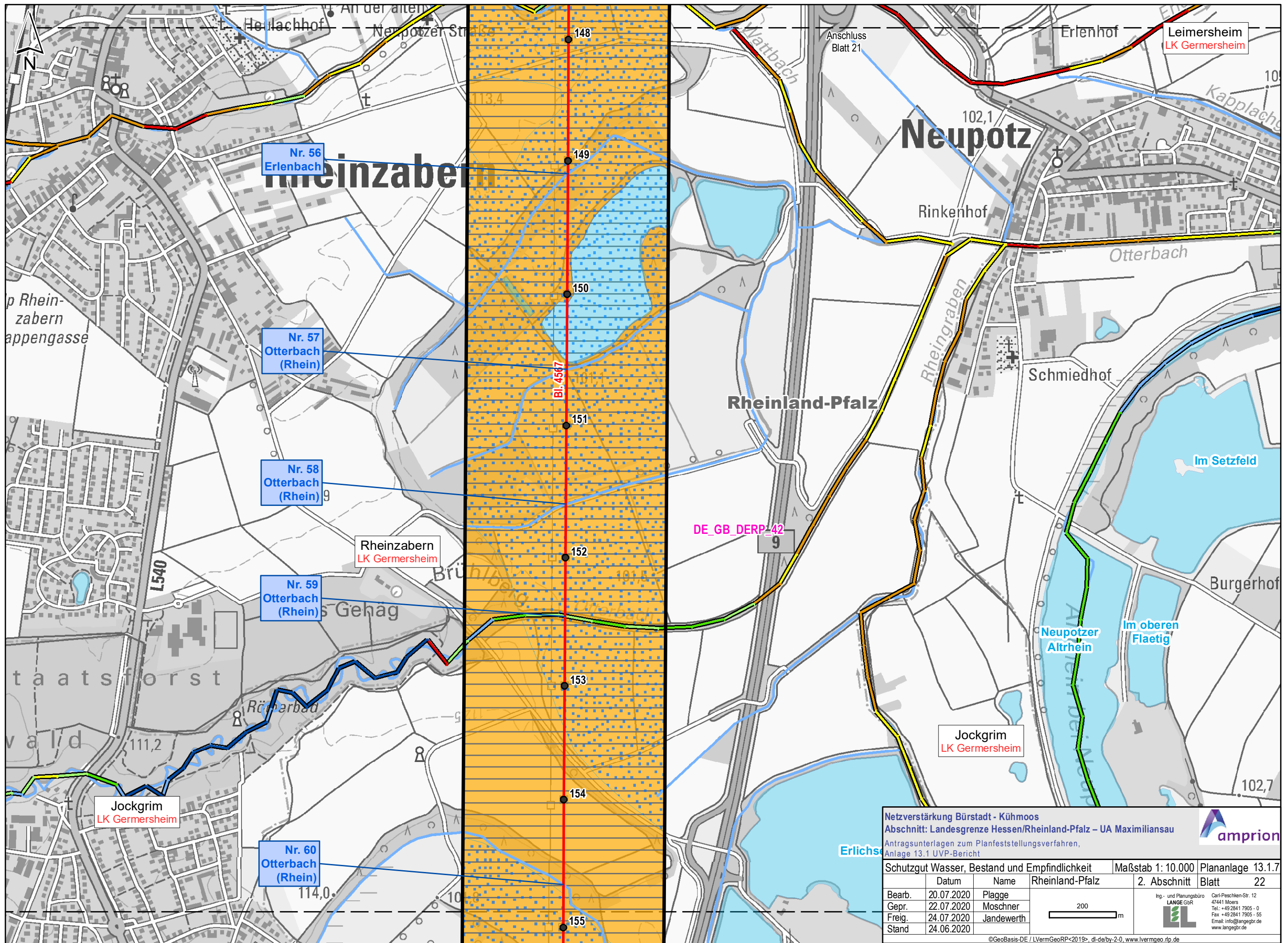
Netzverstärkung Bürstadt - Kühmoos
 Abschnitt: Landesgrenze Hessen/Rheinland-Pfalz – UA Maximiliansau
 Antragsunterlagen zum Planfeststellungsverfahren,
 Anlage 13.1 UVP-Bericht

amprion

Schutzgut Wasser, Bestand und Empfindlichkeit			Maßstab 1: 10.000	Plananlage 13.1.7
	Datum	Name	Rheinland-Pfalz	2. Abschnitt
				Blatt 21
Bearb.	20.07.2020	Plagge		
Gepr.	22.07.2020	Moschner		
Freig.	24.07.2020	Jandewerth		
Stand	24.06.2020			

Ing- und Planungsbüro
LANGE GbR
 Carl-Peschken-Str. 12
 47441 Moers
 Tel.: +49 2841 7905 - 0
 Fax: +49 2841 7905 - 55
 Email: info@angebgr.de
 www.langebgr.de

©GeoBasis-DE / LVermGeoRP<2019>, dl-de/by-2-0, www.lvermgeo.rlp.de
 J:\Arcgis\Projekte\daxbu\layout\PFV\RP13_1_UVPIDAXBU_PfV_13_1_7_UVP_SG_Wasser.mxd



Nr. 56
Erlenbach

Nr. 57
Otterbach
(Rhein)

Nr. 58
Otterbach
(Rhein)

Nr. 59
Otterbach
(Rhein)

Nr. 60
Otterbach
(Rhein)

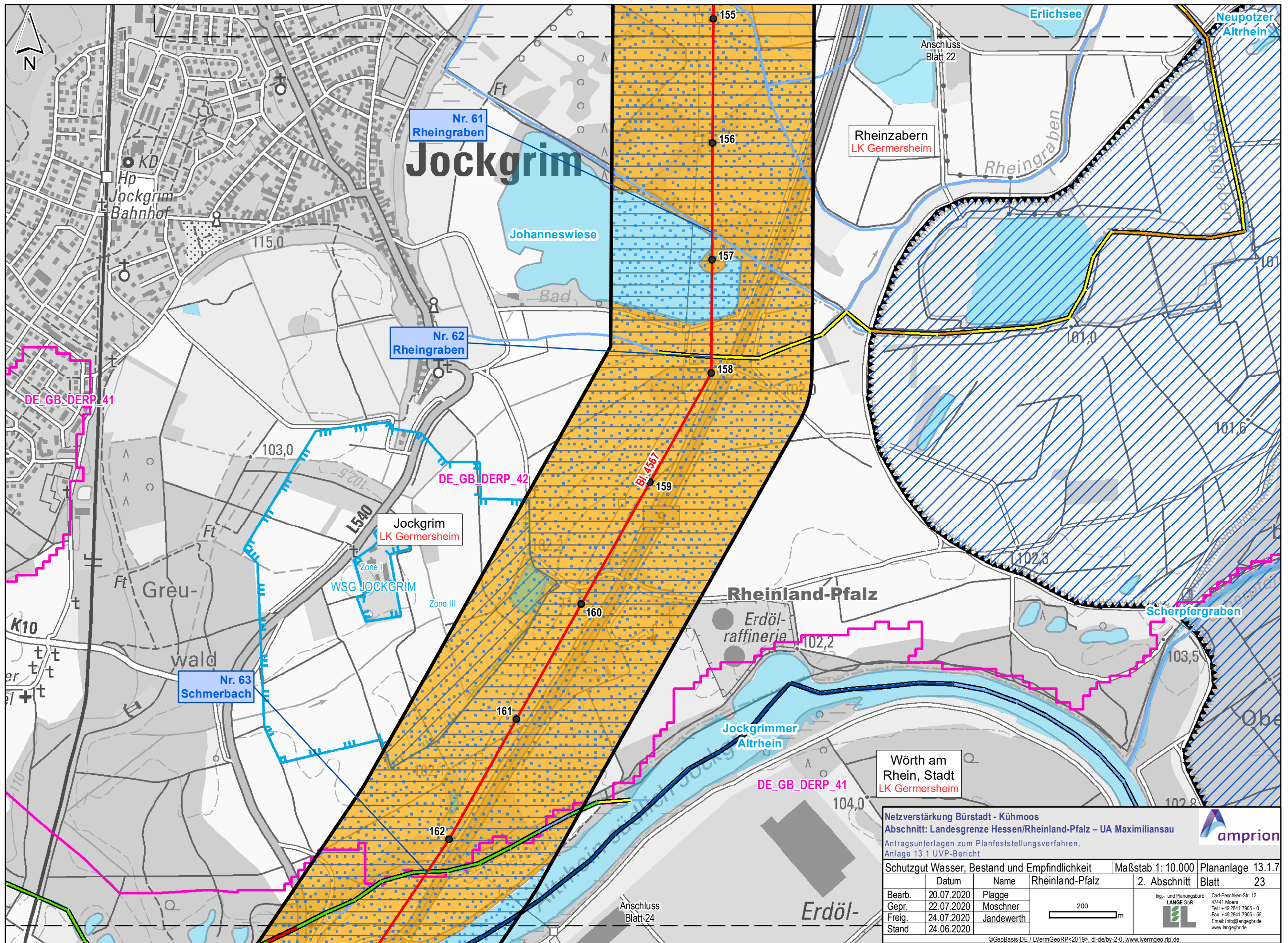
Netzverstärkung Bürstadt - Kühmoos
Abschnitt: Landesgrenze Hessen/Rheinland-Pfalz – UA Maximiliansau
 Antragsunterlagen zum Planfeststellungsverfahren,
 Anlage 13.1 UVP-Bericht

amprion

Schutzgut Wasser, Bestand und Empfindlichkeit		Maßstab 1: 10.000	Plananlage 13.1.7
	Rheinland-Pfalz	2. Abschnitt	Blatt 22
Bearb.	20.07.2020	Plagge	
Gepr.	22.07.2020	Moschner	
Freig.	24.07.2020	Jandewerth	
Stand	24.06.2020		

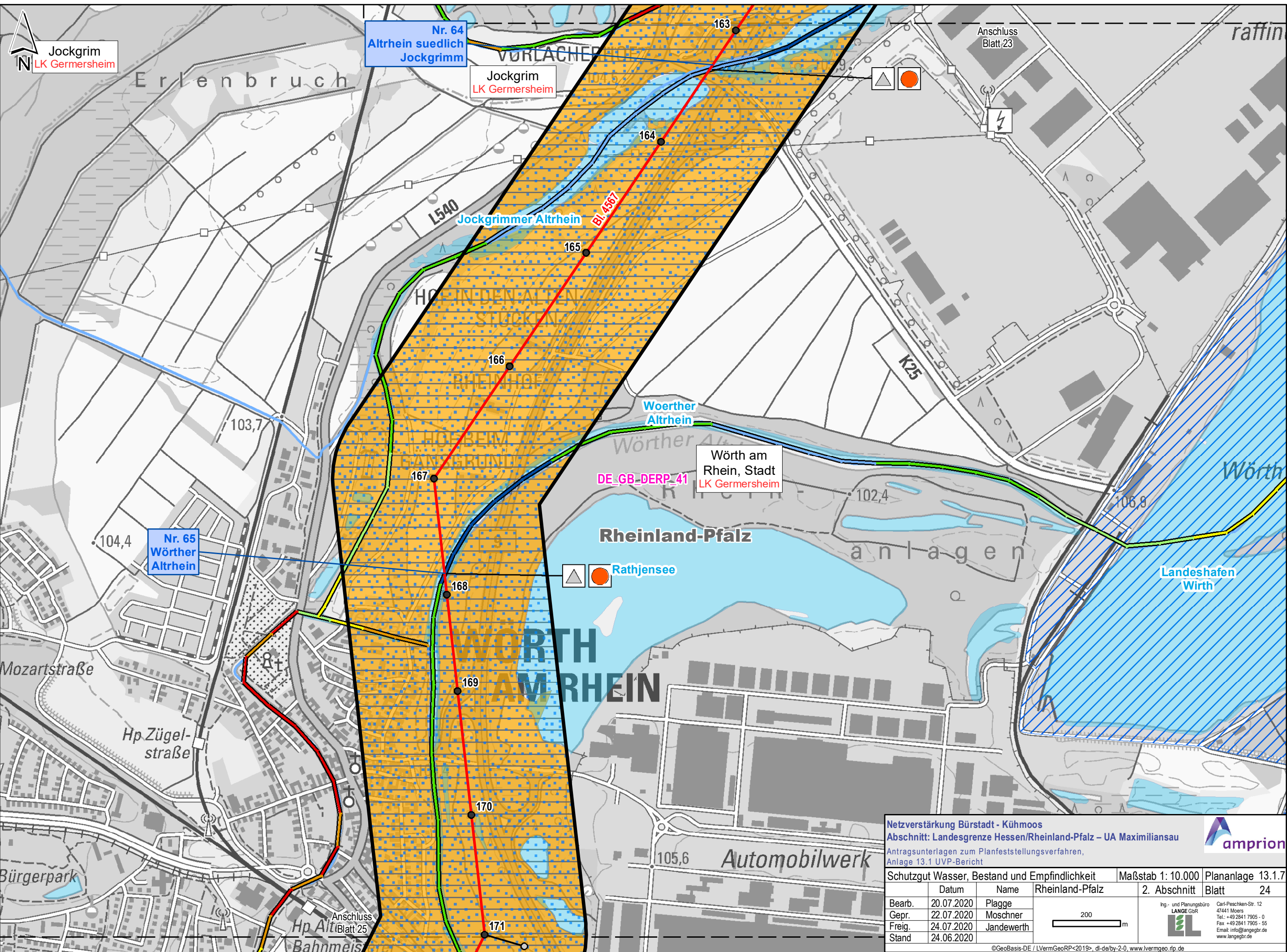
Ing.- und Planungsbüro
LANGE GbR
 Carl-Peschken-Str. 12
 47441 Moers
 Tel.: +49 2841 7905 - 0
 Fax: +49 2841 7905 - 55
 Email: info@angebgr.de
 www.langebgr.de

©GeoBasis-DE / LVermGeoRP<2019>, dl-de/by-2.0, www.lvrmgeo.rlp.de
 J:\Arcgis\Projekte\daxbu\layout\PFV\RP13_1_UVPIDAXBU_PFV_13_1_7_UVP_SG_Wasser.mxd



Wörth am Rhein, Stadt
LK Germersheim

Netzverstärkung Bürstadt - Kühmoos Abschnitt: Landesgrenze Hessen/Rheinland-Pfalz – UA Maximiliansau Antragsunterlagen zum Planfeststellungsverfahren, Anlage 13.1 UVP-Bericht					
Schutzgut Wasser, Bestand und Empfindlichkeit Rheinland-Pfalz			Maßstab 1: 10.000	Plananlage 13.1.7	
			2. Abschnitt	Blatt 23	
Bearb. 20.07.2020 Gepr. 22.07.2020 Freig. 24.07.2020 Stand 24.06.2020	Datum Name Rheinland-Pfalz	Plagge Moschner Jandewerth		Ing- und Planungsbüro LANGE GbR Carl-Peschken-Str. 12 47441 Moers Tel: +49 2841 7905 - 0 Fax: +49 2841 7905 - 55 Email: info@angebgr.de www.langebgr.de	



Jockgrim
LK Germersheim

Nr. 64
Altrhein südlich
Jockgrim

Jockgrim
LK Germersheim

Anschluss
Blatt 23

Erlenbruch

L540
Jockgrimmer Altrhein

165

166

Woerther
Altrhein

DE_GB-DERP_41
Würth am
Rhein, Stadt
LK Germersheim

Nr. 65
Würther
Altrhein

Rheinland-Pfalz

Rathjensee

Landeshafen
Würth

Mozartstraße

Hp Zügel-
straße

WÜRTH
AM RHEIN

105,6
Automobilwerk

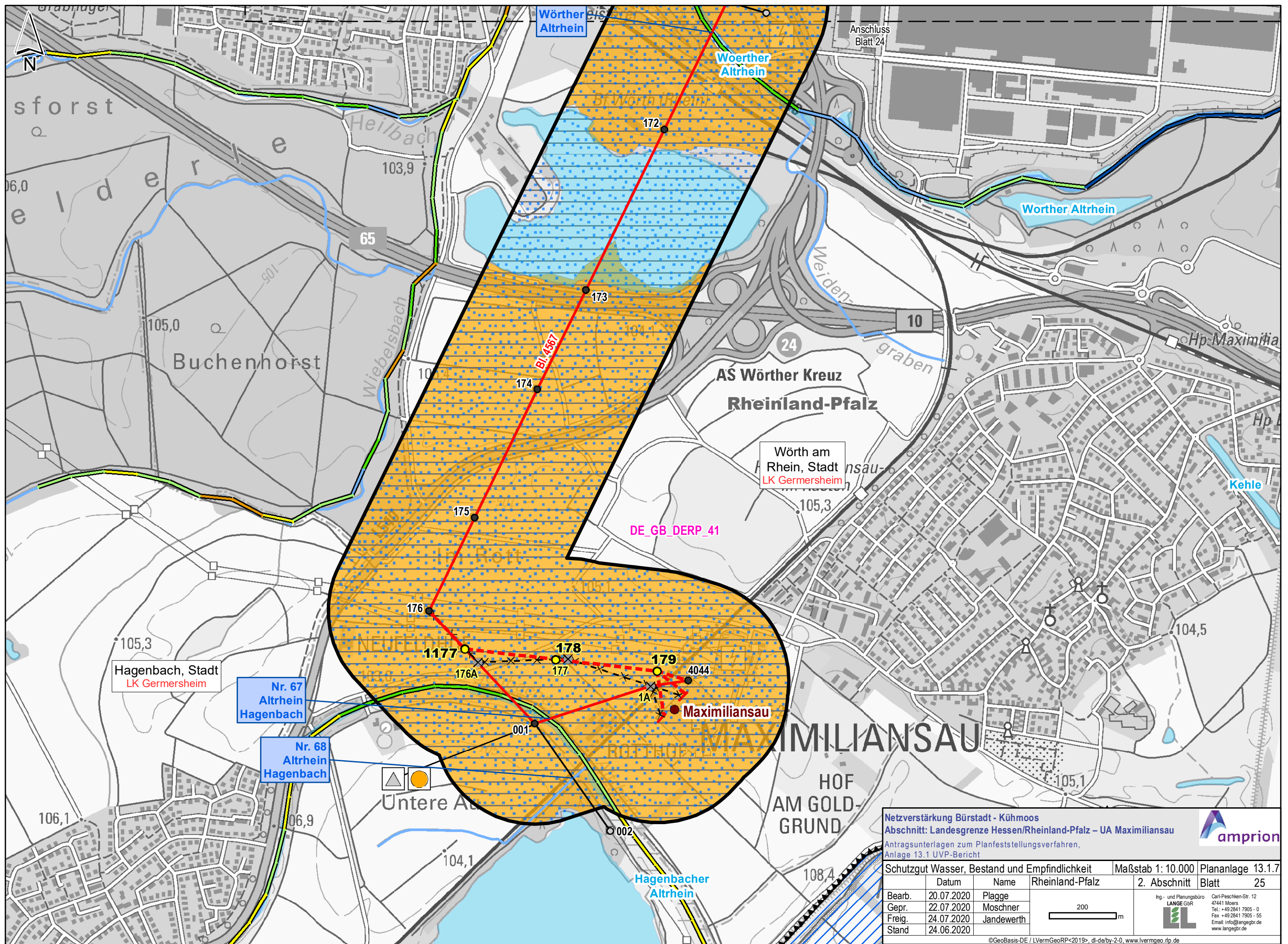
Netzverstärkung Büstadt - Kühmoos
Abschnitt: Landesgrenze Hessen/Rheinland-Pfalz – UA Maximiliansau
 Antragsunterlagen zum Planfeststellungsverfahren,
 Anlage 13.1 UVP-Bericht

amprion

Schutzgut Wasser, Bestand und Empfindlichkeit			Maßstab 1: 10.000	Plananlage 13.1.7
	Datum	Name	Rheinland-Pfalz	2. Abschnitt Blatt 24
Bearb.	20.07.2020	Plagge		
Gepr.	22.07.2020	Moschner		
Freig.	24.07.2020	Jandewerth		
Stand	24.06.2020			

Ing- und Planungsbüro
LANGE GbR
 Carl-Peschken-Str. 12
 47441 Moers
 Tel: +49 2841 7905-0
 Fax: +49 2841 7905-55
 Email: info@angebgr.de
 www.langebgr.de

©GeoBasis-DE / LVermGeoRP<2019>, dl-de/by-2-0, www.lvermgeo.rlp.de
 J:\Arcgis\Projekte\daxbu\layout\PFV\RP13_1_UVPDAXBU_PFFV_13_1_7_UVP_SG_Wasser.mxd



Netzverstärkung Büstadt - Kühmoos
Abschnitt: Landesgrenze Hessen/Rheinland-Pfalz – UA Maximiliansau
 Antragsunterlagen zum Planfeststellungsverfahren,
 Anlage 13.1 UVP-Bericht

© amprion

Schutzgut Wasser, Bestand und Empfindlichkeit		Maßstab 1: 10.000	Plananlage 13.1.7
	Rheinland-Pfalz	2. Abschnitt	Blatt 25
Bearb.	20.07.2020	Plagge	
Gepr.	22.07.2020	Moschner	
Freig.	24.07.2020	Jandewerth	
Stand	24.06.2020		

Ing- und Planungsbüro
LANGE GBR
 Carl-Peschken-Str. 12
 47441 Moers
 Tel.: +49 2841 7905 - 0
 Fax: +49 2841 7905 - 55
 Email: info@angebr.de
 www.langebr.de

©GeoBasis-DE / LVermGeoRP<2019>, dl-de/by-2-0, www.lvrmgeo.rlp.de
 J:\Arcgis\Projekte\daxbu\layout\PFV\RP13_1_UVPIDAXBU_PPV_13_1_7_UVP_SG_Wasser.mxd