



Worms, Stadt  
kreisfreie  
Stadt Worms


Lampertheim,  
Stadt  
LK Bergstraße

Rheinland-Pfalz


Bobenheim-Roxheim  
Rhein-Pfalz-Kreis

Hessen

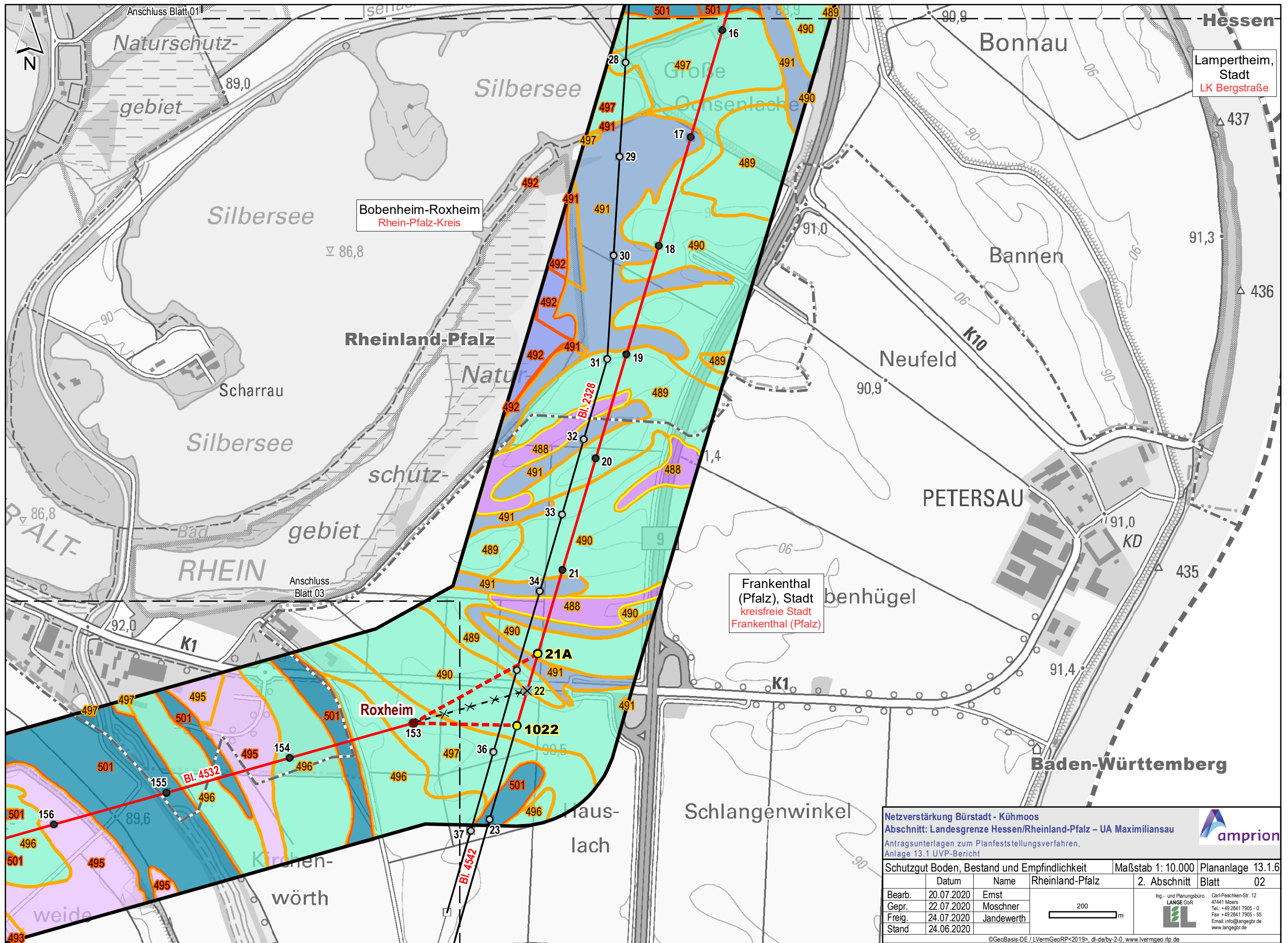
**Netzverstärkung Bürstadt - Kühmoos**  
**Abschnitt: Landesgrenze Hessen/Rheinland-Pfalz – UA Maximiliansau**  
 Antragsunterlagen zum Planfeststellungsverfahren,  
 Anlage 13.1 UVP-Bericht



Schutzgut Boden, Bestand und Empfindlichkeit			Maßstab 1: 10.000	Plananlage 13.1.6
	Datum	Name	Rheinland-Pfalz	2. Abschnitt Blatt 01
Bearb.	20.07.2020	Ernst		
Gepr.	22.07.2020	Moschner		
Freig.	24.07.2020	Jandewerth		
Stand	24.06.2020			


 Ing.- und Planungsbüro  
**LANGE GbR**  
 Carl-Peschken-Str. 12  
 47441 Moers  
 Tel.: +49 2841 7905 - 0  
 Fax: +49 2841 7905 - 55  
 Email: info@langegb.de  
 www.langegb.de

©GeoBasis-DE / LVermGeoRP<2019>, dl-de/by-2-0, www.lvermgeo.rlp.de  
 J:\Arcgis\Projekte\daxbulayout\PFV\RP13\_1\_UVP\IDAXBU\_PfV\_13\_1\_6\_UVP\_SG\_Boden.mxd



Bobenheim-Roxheim  
Rhein-Pfalz-Kreis

Frankenthal  
(Pfalz), Stadt  
kreisfreie Stadt  
Frankenthal (Pfalz)

Lampertheim,  
Stadt  
LK Bergstraße

**Netzverstärkung Bürstadt - Kühmoos**  
**Abschnitt: Landesgrenze Hessen/Rheinland-Pfalz – UA Maximiliansau**  
 Antragsunterlagen zum Planfeststellungsverfahren,  
 Anlage 13.1 UVP-Bericht

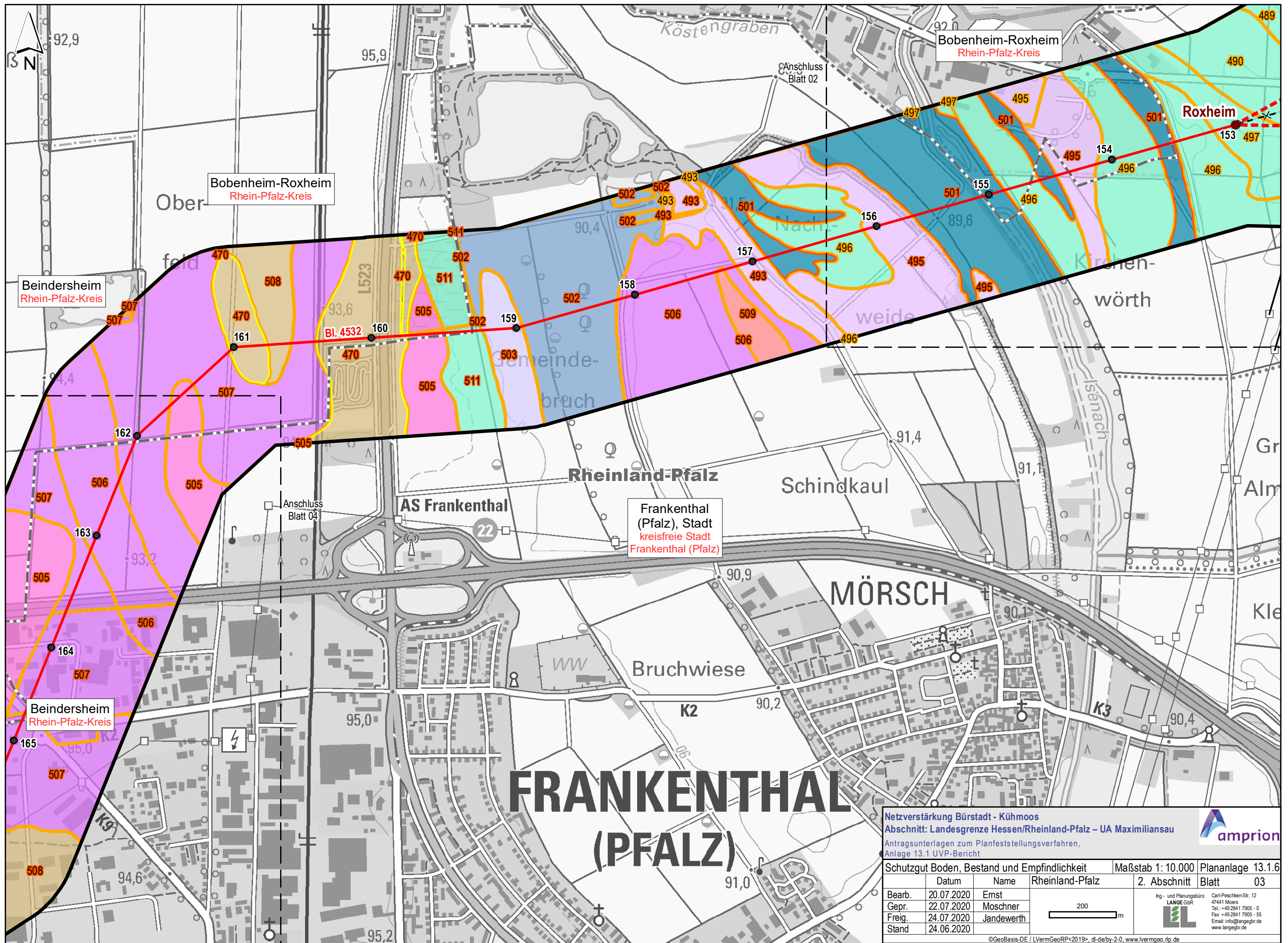
© amprion

Schutzgut Boden, Bestand und Empfindlichkeit			Maßstab 1: 10.000	Plananlage 13.1.6
	Datum	Name	Rheinland-Pfalz	2. Abschnitt
				Blatt 02
Bearb.	20.07.2020	Ernst		
Gepr.	22.07.2020	Moschner		
Freig.	24.07.2020	Jandewerth		
Stand	24.06.2020			

Ing.- und Planungsbüro  
**LANGE GbR**  
 Carl-Peschken-Str. 12  
 47441 Moers  
 Tel.: +49 2841 7905 - 0  
 Fax: +49 2841 7905 - 55  
 Email: info@langegbz.de  
 www.langegbz.de

200 m


©GeoBasis-DE / LVermGeoRP<2019>, dl-de/by-2-0, www.lvermgeo.rlp.de  
 J:\Arcgis\Projekte\daxbu\layout\PFVIRP13\_1\_LVPI\DAXBU\_PfV\_13\_1\_6\_UVP\_SG\_Boden.mxd



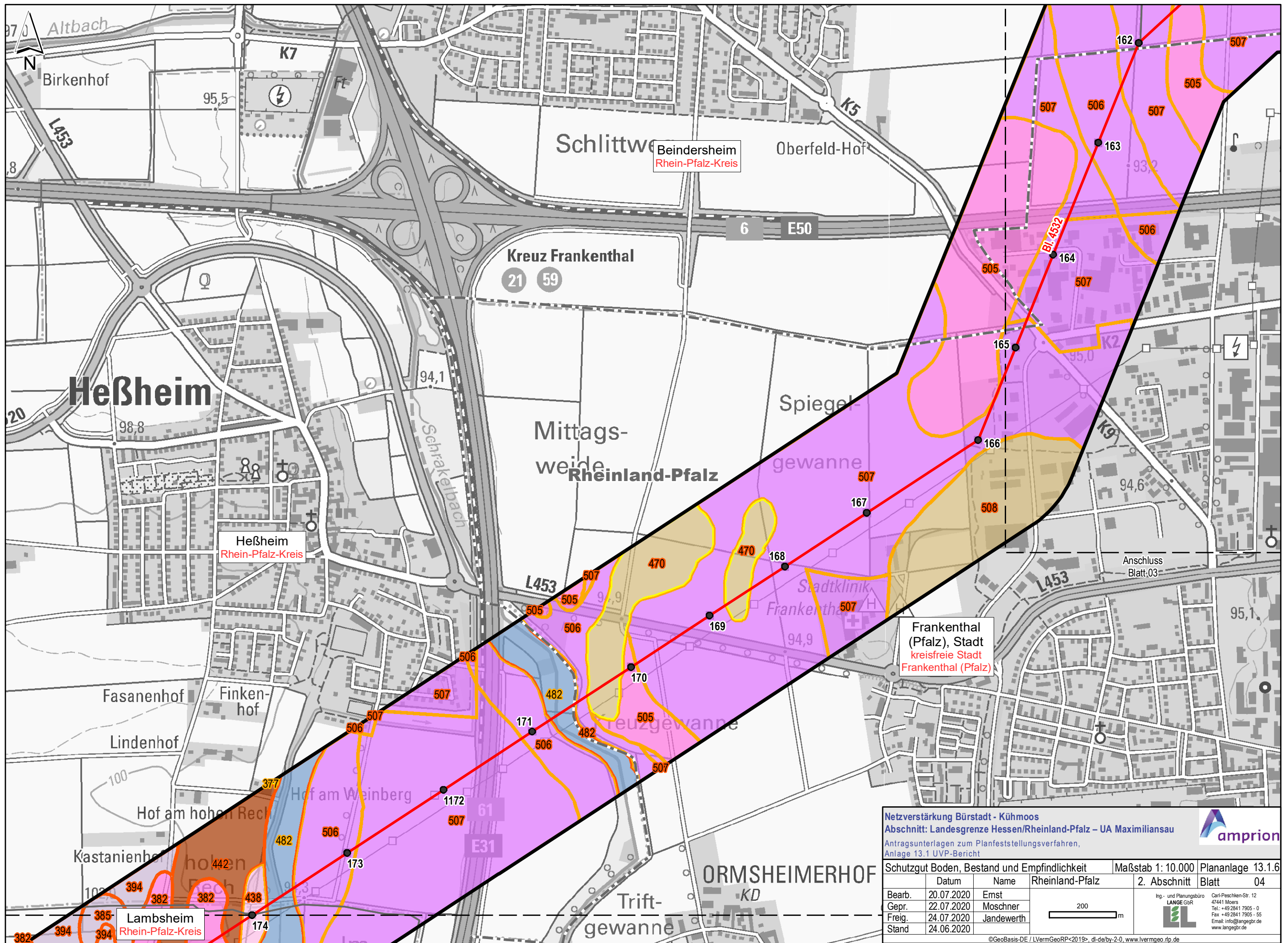
# FRANKENTHAL (PFALZ)

**Netzverstärkung Bürstadt - Kühmoos**  
 Abschnitt: Landesgrenze Hessen/Rheinland-Pfalz – UA Maximiliansau  
 Antragsunterlagen zum Planfeststellungsverfahren,  
 Anlage 13.1 UVP-Bericht

**amprion**

Schutzgut Boden, Bestand und Empfindlichkeit		Maßstab 1: 10.000	Plananlage 13.1.6
	Rheinland-Pfalz	2. Abschnitt	Blatt 03
Bearb.	20.07.2020	Ernst	Ing.- und Planungsbüro <b>LANGE GbR</b>  Carl-Peschken-Str. 12 47441 Moers Tel.: +49 2841 7905 - 0 Fax: +49 2841 7905 - 55 Email: info@angebgr.de www.langebgr.de
Gepr.	22.07.2020	Moschner	
Freig.	24.07.2020	Jandewerth	
Stand	24.06.2020		

©GeoBasis-DE / LVermGeoRP<2019>, dl-de/by-2-0, www.lvermgeo.rlp.de  
 J:\Arcgis\Projekte\daxbu\layou\PFVIRP13\_1\_UVPIDAXBU\_PfV\_13\_1\_6\_UVP\_SG\_Boden.mxd



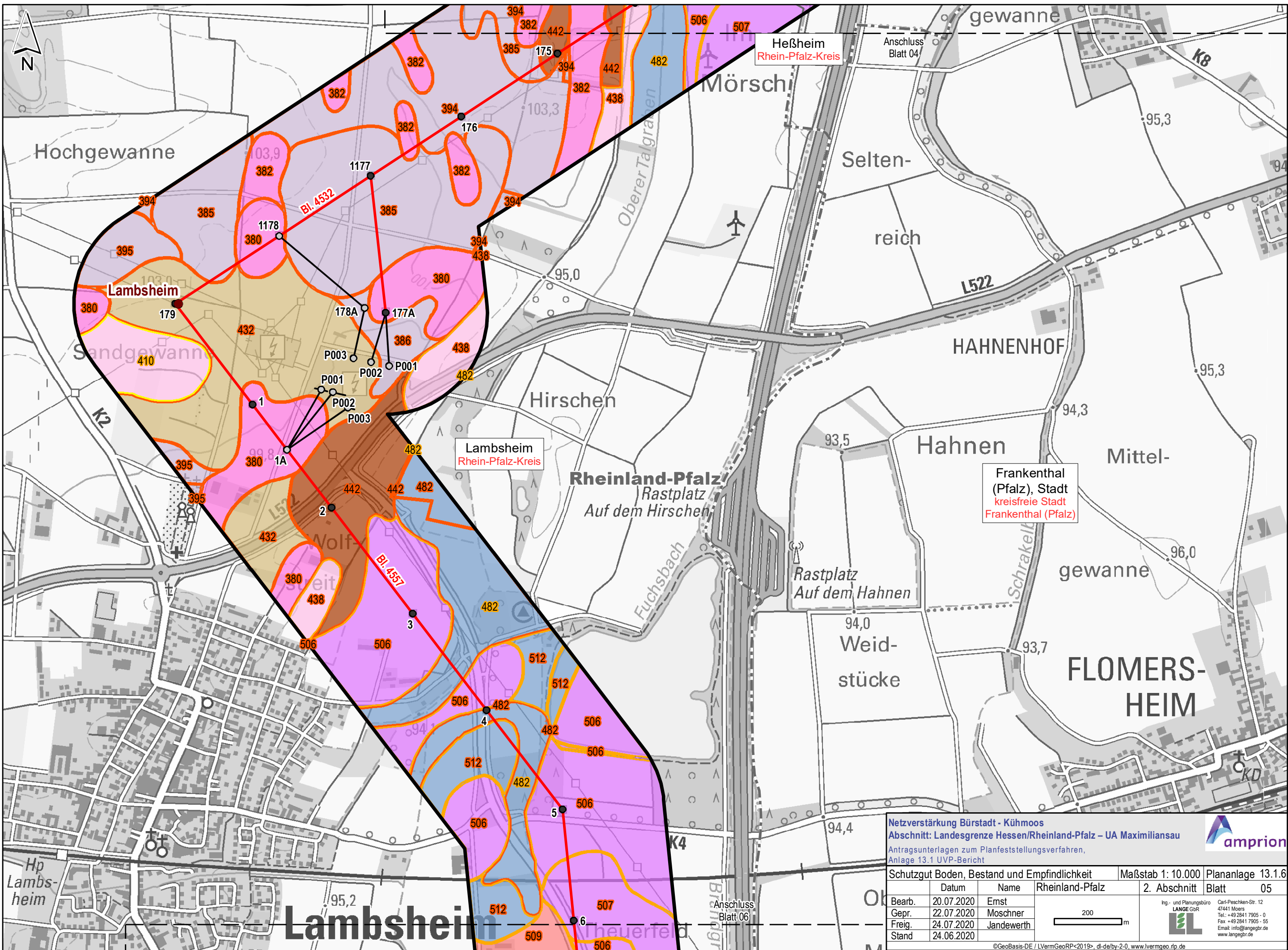
**Netzverstärkung Bürstadt - Kühmoos**  
**Abschnitt: Landesgrenze Hessen/Rheinland-Pfalz – UA Maximiliansau**  
 Antragsunterlagen zum Planfeststellungsverfahren,  
 Anlage 13.1 UVP-Bericht

**amprion**

Schutzgut Boden, Bestand und Empfindlichkeit			Maßstab 1: 10.000	Plananlage 13.1.6
	Datum	Name	Rheinland-Pfalz	2. Abschnitt Blatt 04
Bearb.	20.07.2020	Ernst		
Gepr.	22.07.2020	Moschner		
Freig.	24.07.2020	Jandewerth		
Stand	24.06.2020			

Ing- und Planungsbüro  
**LANGE GBR**  
 Carl-Peschken-Str. 12  
 47441 Moers  
 Tel.: +49 2841 7905 - 0  
 Fax: +49 2841 7905 - 55  
 Email: info@angebr.de  
 www.langebr.de

©GeoBasis-DE / LVermGeoRP<2019>, dl-de/by-2-0, www.lvermgeo.rlp.de  
 J:\Arcgis\Projekt\daxbu\layout\PFVIRP13\_1\_UVP\IDAXBU\_PfV\_13\_1\_6\_UVP\_SG\_Boden.mxd

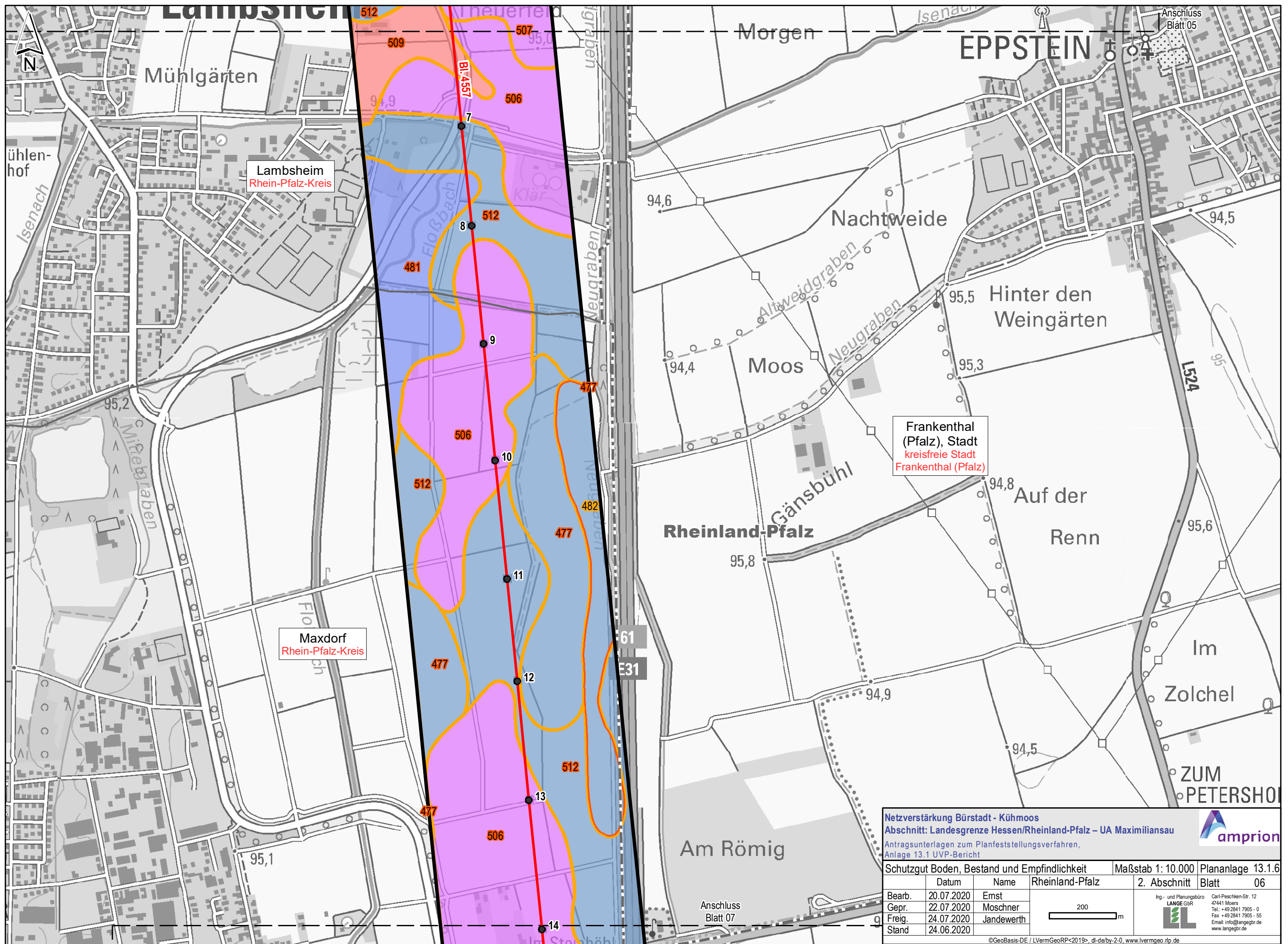


**Netzverstärkung Bürstadt - Kühmoos**  
**Abschnitt: Landesgrenze Hessen/Rheinland-Pfalz – UA Maximiliansau**  
 Antragsunterlagen zum Planfeststellungsverfahren,  
 Anlage 13.1 UVP-Bericht

© amprion

Schutzgut Boden, Bestand und Empfindlichkeit		Maßstab 1: 10.000	Plananlage 13.1.6
Rheinland-Pfalz		2. Abschnitt	Blatt 05
Bearb.	20.07.2020	Ernst	Ing.- und Planungsbüro <b>LANGE GbR</b>  Carl-Peschken-Str. 12 47441 Moers Tel.: +49 2841 7905-0 Fax: +49 2841 7905-55 Email: info@angebgr.de www.langebgr.de
Gepr.	22.07.2020	Moschner	
Freig.	24.07.2020	Jandewerth	
Stand	24.06.2020		

©GeoBasis-DE / LVermGeoRP<2019>, dl-de/by-2-0, www.lvermgeo.rlp.de  
 J:\Arcgis\Projekte\daxbu\layout\PFVIRP13\_1\_LVPI\DAXBU\_PfV\_13\_1\_6\_UVP\_SG\_Boden.mxd



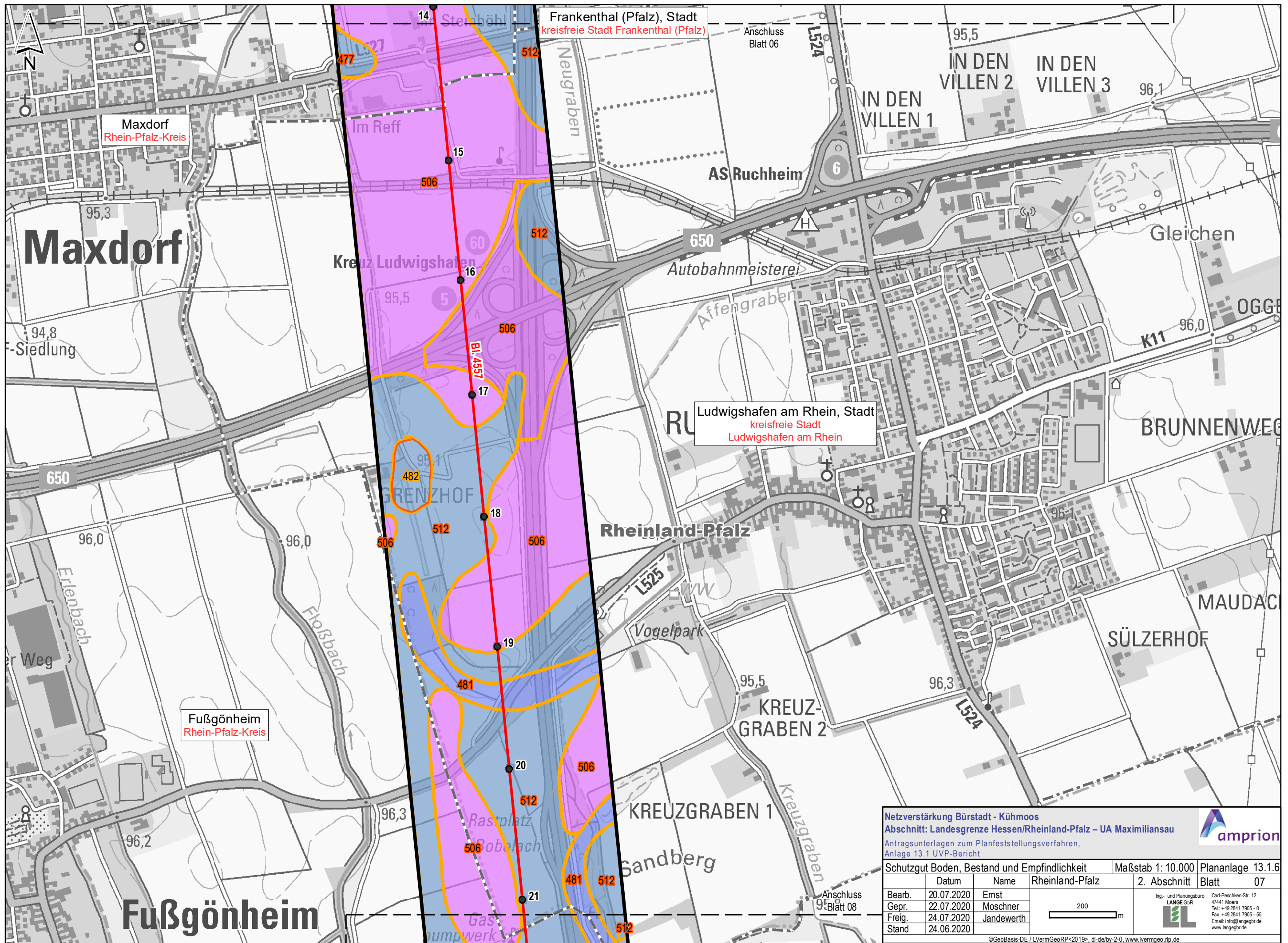
**Netzverstärkung Bürstadt - Kühmoos**  
**Abschnitt: Landesgrenze Hessen/Rheinland-Pfalz – UA Maximiliansau**  
 Antragsunterlagen zum Planfeststellungsverfahren,  
 Anlage 13.1 UVP-Bericht

**amprion**

Schutzgut Boden, Bestand und Empfindlichkeit			Maßstab 1: 10.000	Plananlage 13.1.6
	Datum	Name	Rheinland-Pfalz	2. Abschnitt Blatt 06
Bearb.	20.07.2020	Ernst		
Gepr.	22.07.2020	Moschner		
Freig.	24.07.2020	Jandewerth		
Stand	24.06.2020			

Ing.- und Planungsbüro  
**LANGE GbR**  
 Carl-Peschken-Str. 12  
 47441 Moers  
 Tel.: +49 2841 7905 - 0  
 Fax: +49 2841 7905 - 55  
 Email: info@langegr.de  
 www.langegr.de

©GeoBasis-DE / LVermGeoRP<2019>, dl-de/by-2-0, www.lvermgeo.rlp.de  
 J:\Arcgis\Projekte\daxbu\layout\PFVIRP13\_1\_LVPI\DAXBU\_PfV\_13\_1\_6\_UVP\_SG\_Boden.mxd



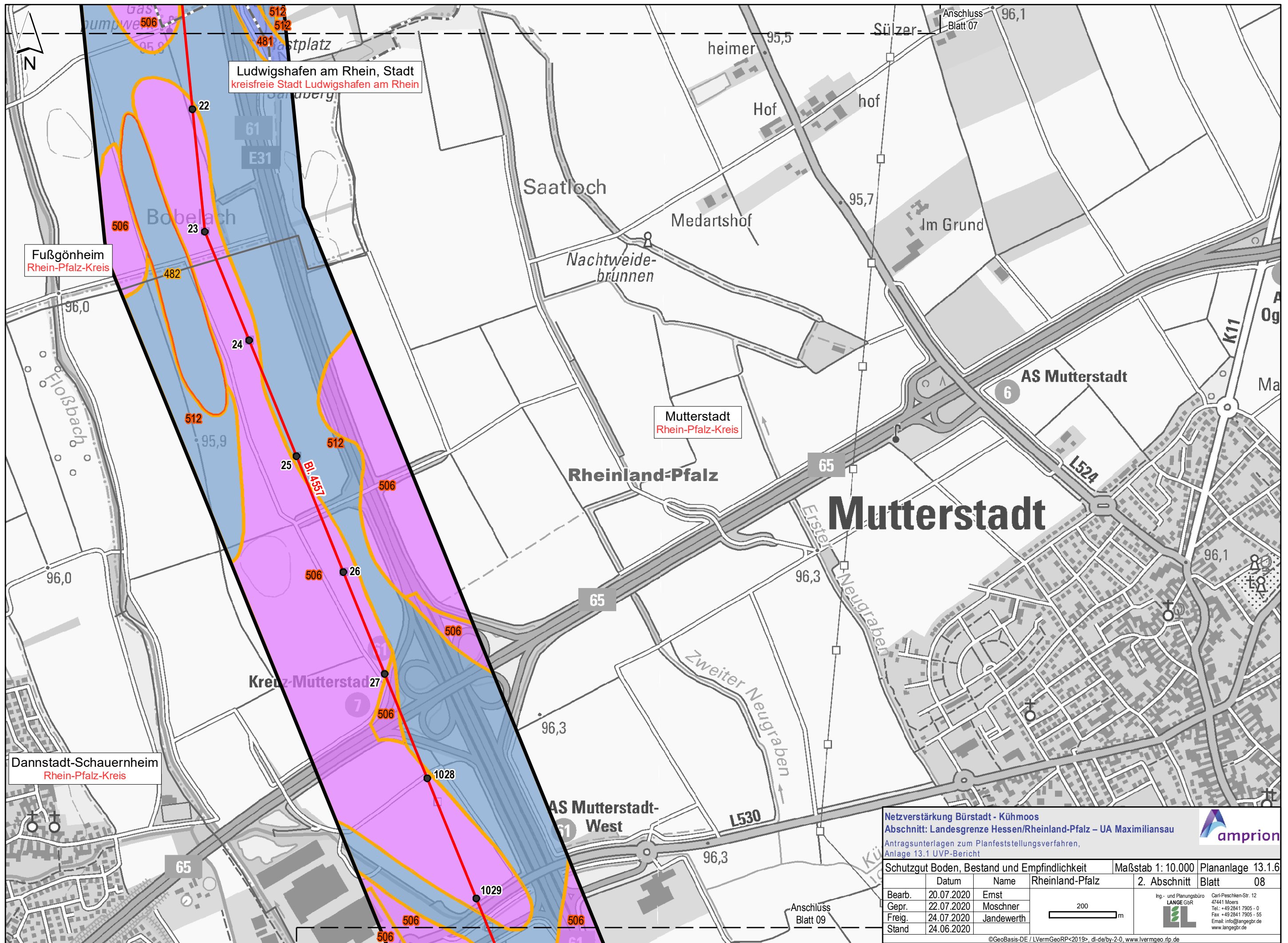
**Netzverstärkung Bürstadt - Kühmoos**  
**Abschnitt: Landesgrenze Hessen/Rheinland-Pfalz – UA Maximiliansau**  
 Antragsunterlagen zum Planfeststellungsverfahren,  
 Anlage 13.1 UVP-Bericht

© amprion

Schutzgut Boden, Bestand und Empfindlichkeit			Maßstab 1: 10.000	Plananlage 13.1.6
Datum	Name	Rheinland-Pfalz	2. Abschnitt	Blatt 07
Bearb.	20.07.2020	Ernst		
Gepr.	22.07.2020	Moschner		
Freig.	24.07.2020	Jandewerth		
Stand	24.06.2020			

Ing.- und Planungsbüro  
**LANGE GbR**  
 Carl-Peschken-Str. 12  
 47441 Moers  
 Tel.: +49 2841 7905 - 0  
 Fax: +49 2841 7905 - 55  
 Email: info@langegbt.de  
 www.langegbt.de

©GeoBasis-DE / LVermGeoRP<2019>, dl-de/by-2-0, www.lvrmgeo.rlp.de  
 J:\Arcgis\Projekte\daxbu\layout\PFVIRP13\_1\_LVPI\DAXBU\_PPFV\_13\_1\_6\_UVP\_SG\_Boden.mxd



**Netzverstärkung Bürstadt - Kühmoos**  
**Abschnitt: Landesgrenze Hessen/Rheinland-Pfalz – UA Maximiliansau**  
 Antragsunterlagen zum Planfeststellungsverfahren,  
 Anlage 13.1 UVP-Bericht

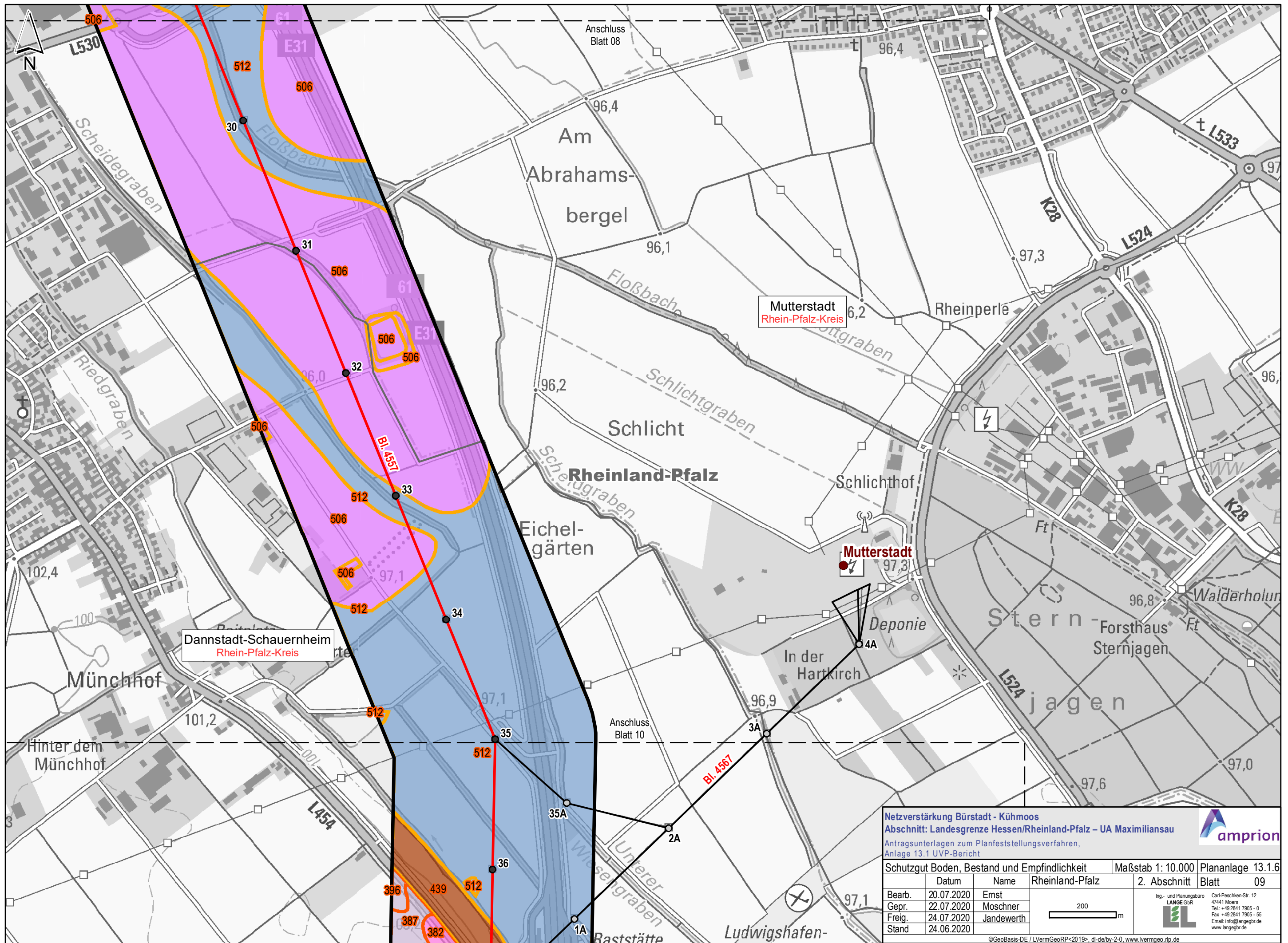
**amprion**

Schutzgut Boden, Bestand und Empfindlichkeit			Maßstab 1: 10.000	Plananlage 13.1.6
	Datum	Name	Rheinland-Pfalz	2. Abschnitt Blatt 08
Bearb.	20.07.2020	Ernst		
Gepr.	22.07.2020	Moschner		
Freig.	24.07.2020	Jandewerth		
Stand	24.06.2020			

Ing.- und Planungsbüro  
**LANGE GbR**  
 Carl-Peschken-Str. 12  
 47441 Moers  
 Tel.: +49 2841 7905 - 0  
 Fax: +49 2841 7905 - 55  
 Email: info@angebr.de  
 www.langebr.de

©GeoBasis-DE / LVermGeoRP<2019>, dl-de/by-2-0, www.lvrmgeo.rlp.de  
 J:\Arcgis\Projekte\daxbu\layout\PFVIRP13\_1\_LVPI\DAXBU\_PfV\_13\_1\_6\_UVP\_SG\_Boden.mxd





**Netzverstärkung Bürstadt - Kühmoos**  
**Abschnitt: Landesgrenze Hessen/Rheinland-Pfalz – UA Maximiliansau**  
 Antragsunterlagen zum Planfeststellungsverfahren,  
 Anlage 13.1 UVP-Bericht

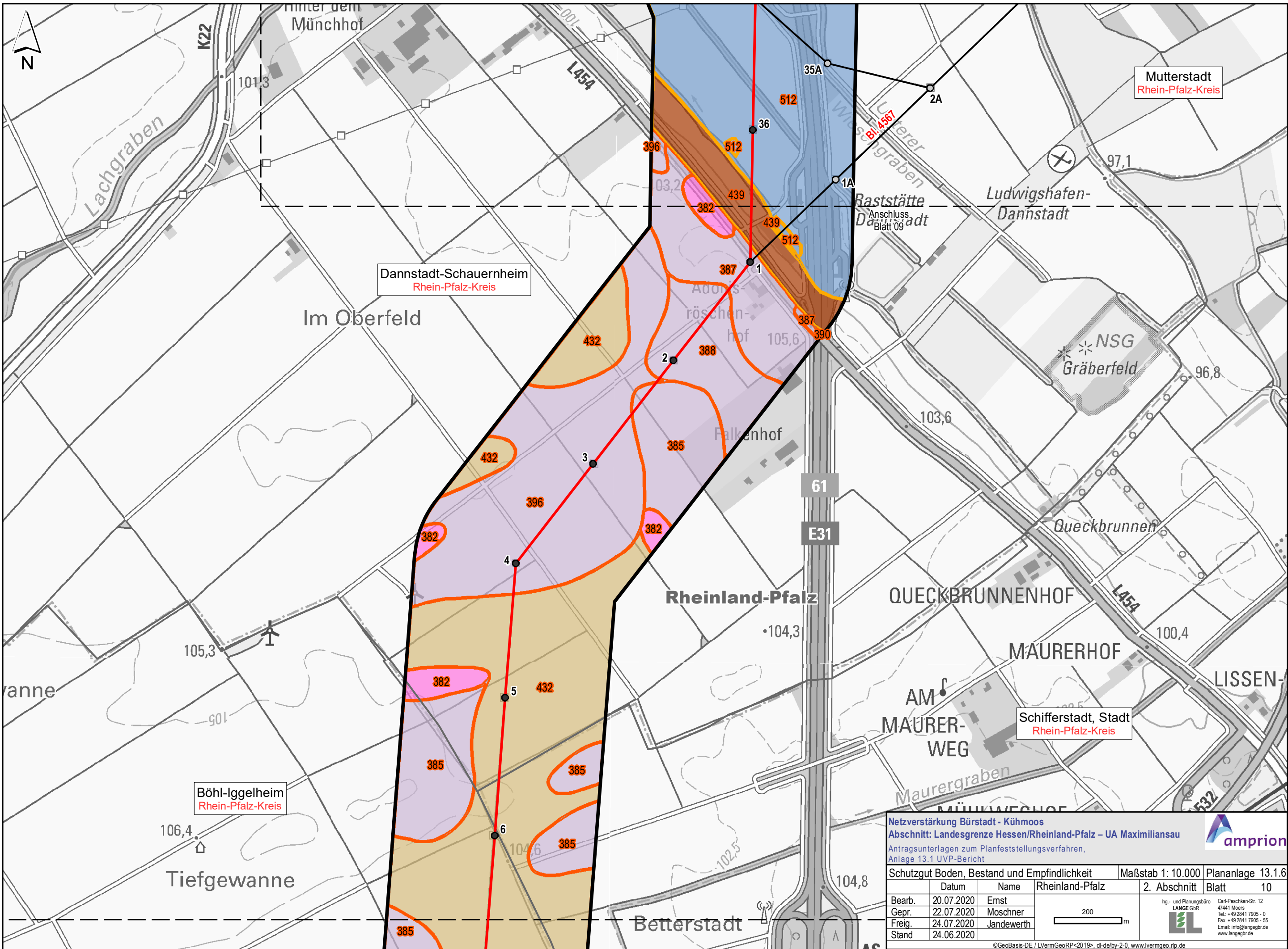
© amprion

Schutzgut Boden, Bestand und Empfindlichkeit			Maßstab 1: 10.000	Plananlage 13.1.6
	Datum	Name	Rheinland-Pfalz	2. Abschnitt Blatt 09
Bearb.	20.07.2020	Ernst		
Gepr.	22.07.2020	Moschner		
Freig.	24.07.2020	Jandewerth		
Stand	24.06.2020			

Ing.- und Planungsbüro  
**LANGE GbR**  
 Carl-Peschken-Str. 12  
 47441 Moers  
 Tel.: +49 2841 7905 - 0  
 Fax: +49 2841 7905 - 55  
 Email: info@angebgr.de  
 www.langebgr.de

200 m

©GeoBasis-DE / LVermGeoRP<2019>, dl-de/by-2-0, www.lvermgeo.rlp.de  
 J:\Arcgis\Projekte\daxbu\layout\PFVIRP13\_1\_UVPIDAXBU\_PfV\_13\_1\_6\_UVP\_SG\_Boden.mxd



Mutterstadt  
Rhein-Pfalz-Kreis


Dannstadt-Schauernheim  
Rhein-Pfalz-Kreis

Böhl-Iggelheim  
Rhein-Pfalz-Kreis

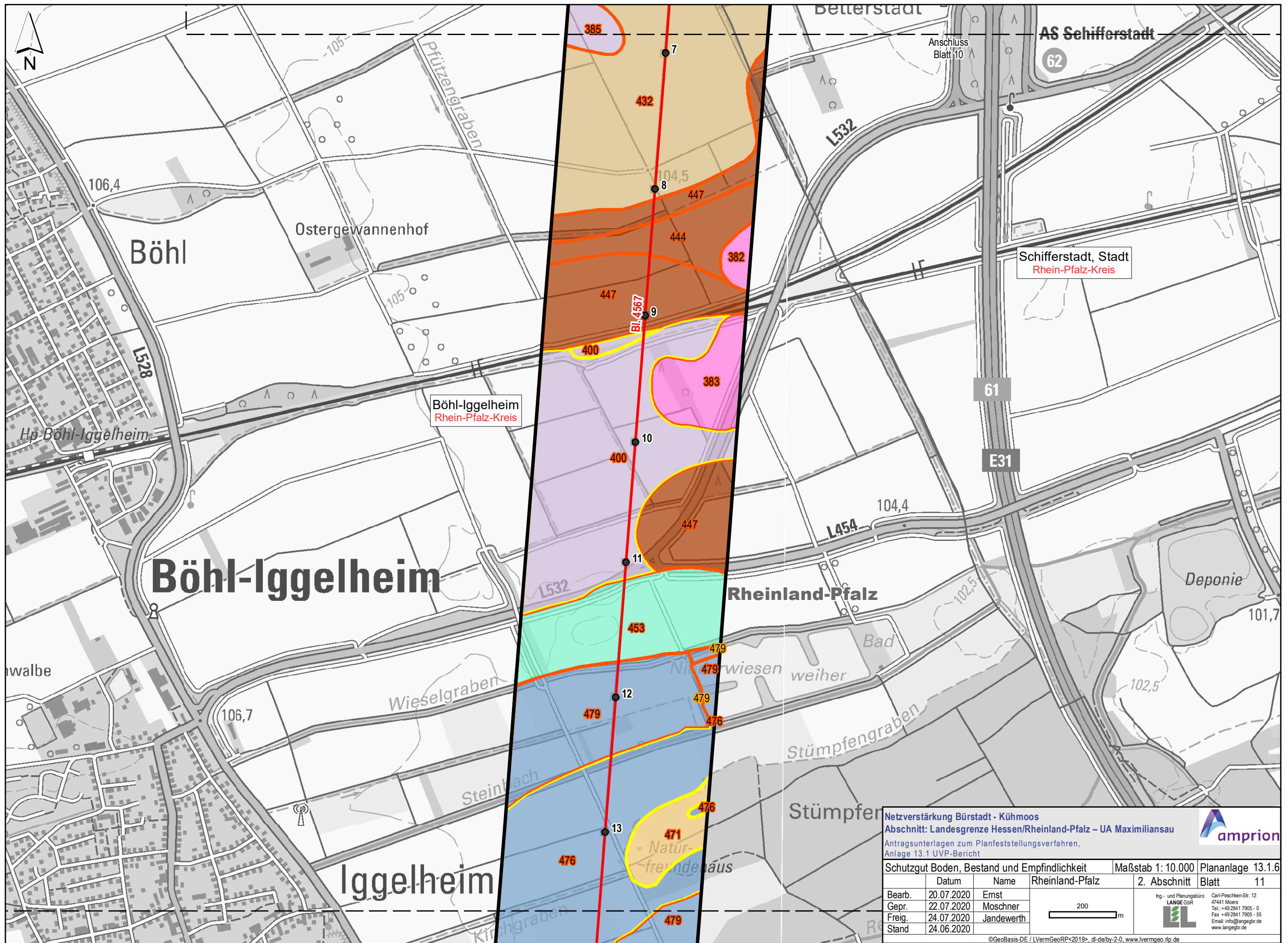
Schifferstadt, Stadt  
Rhein-Pfalz-Kreis

**Netzverstärkung Bürstadt - Kühmoos**  
**Abschnitt: Landesgrenze Hessen/Rheinland-Pfalz – UA Maximiliansau**  
 Antragsunterlagen zum Planfeststellungsverfahren,  
 Anlage 13.1 UVP-Bericht

**amprion**

Schutzgut Boden, Bestand und Empfindlichkeit		Maßstab 1: 10.000	Plananlage 13.1.6
	Rheinland-Pfalz	2. Abschnitt	Blatt 10
Bearb.	20.07.2020	Ernst	Ing.- und Planungsbüro <b>LANGE GbR</b>  Carl-Peschken-Str. 12 47441 Moers Tel.: +49 2841 7905 - 0 Fax: +49 2841 7905 - 55 Email: info@angebgr.de www.langebgr.de
Gepr.	22.07.2020	Moschner	
Freig.	24.07.2020	Jandewerth	
Stand	24.06.2020		

©GeoBasis-DE / LVermGeoRP<2019>, dl-de/by-2-0, www.lvermgeo.rlp.de  
 J:\Arcgis\Projekte\daxbu\layout\PF\VRP13\_1\_UVP\IDAXBU\_PPFV\_13\_1\_6\_UVP\_SG\_Boden.mxd



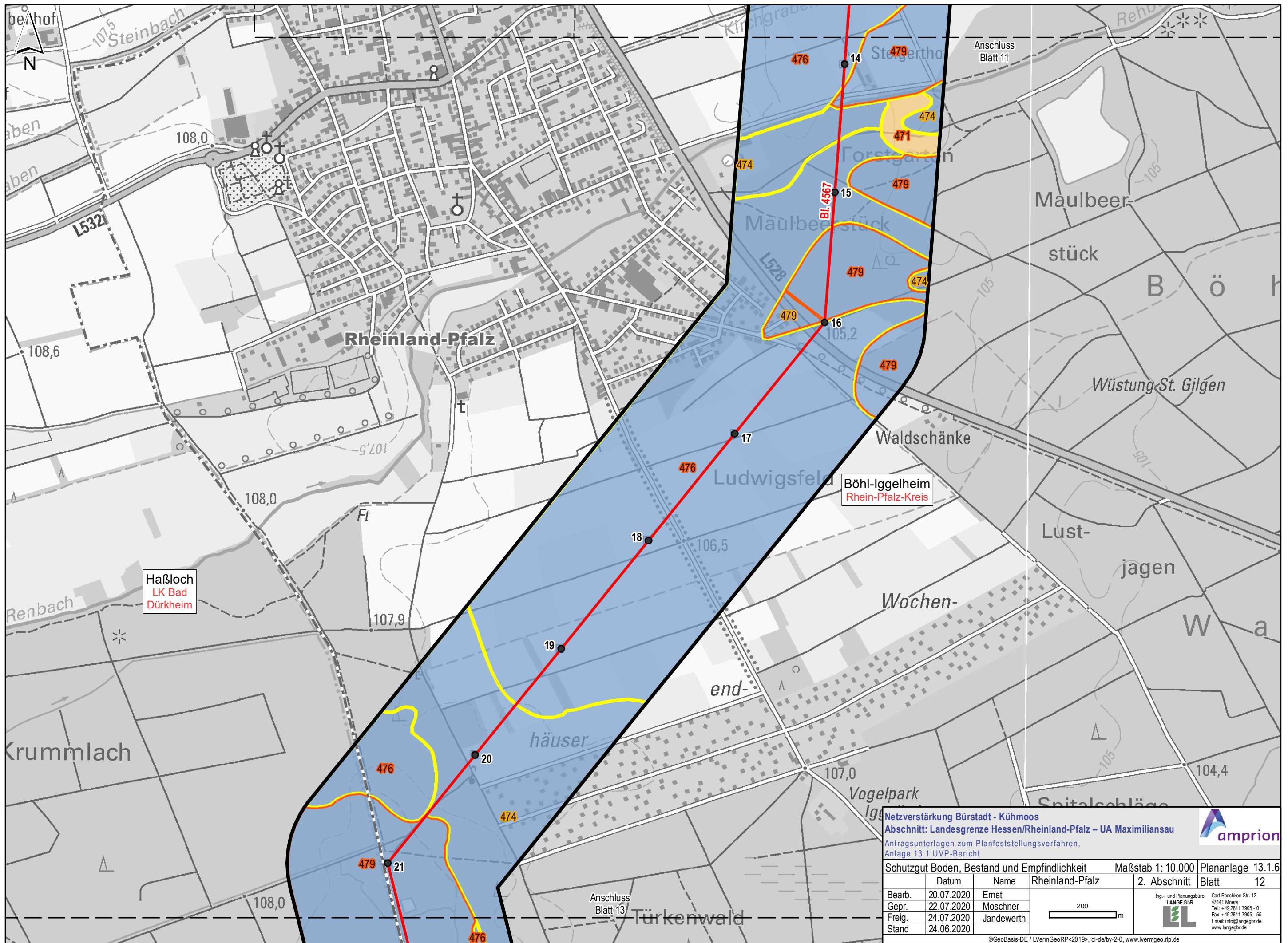
**Netzverstärkung Bürstadt - Kühmoos**  
**Abschnitt: Landesgrenze Hessen/Rheinland-Pfalz – UA Maximiliansau**  
 Antragsunterlagen zum Planfeststellungsverfahren,  
 Anlage 13.1 UVP-Bericht

**Schutzgut Boden, Bestand und Empfindlichkeit** | Maßstab 1: 10.000 | Plananlage 13.1.6

Datum	Name	Rheinland-Pfalz	2. Abschnitt	Blatt
Bearb. 20.07.2020	Ernst			11
Gepr. 22.07.2020	Moschner			
Freig. 24.07.2020	Jandwerth			
Stand 24.06.2020				

Ing.- und Planungsbüro  
**LANGE GbR**  
 Carl-Peschken-Str. 12  
 47441 Moers  
 Tel.: +49 2841 7905 - 0  
 Fax: +49 2841 7905 - 55  
 Email: info@angebr.de  
 www.langebr.de

©GeoBasis-DE / LVermGeoRP<2019>, dl-de/by-2-0, www.lvermgeo.rlp.de  
 J:\Arcgis\Projekte\daxbu\layout\PFVIRP13\_1\_LVPI\DAXBU\_PPFV\_13\_1\_6\_UVP\_SG\_Boden.mxd



Haßloch  
LK Bad  
Dürkheim

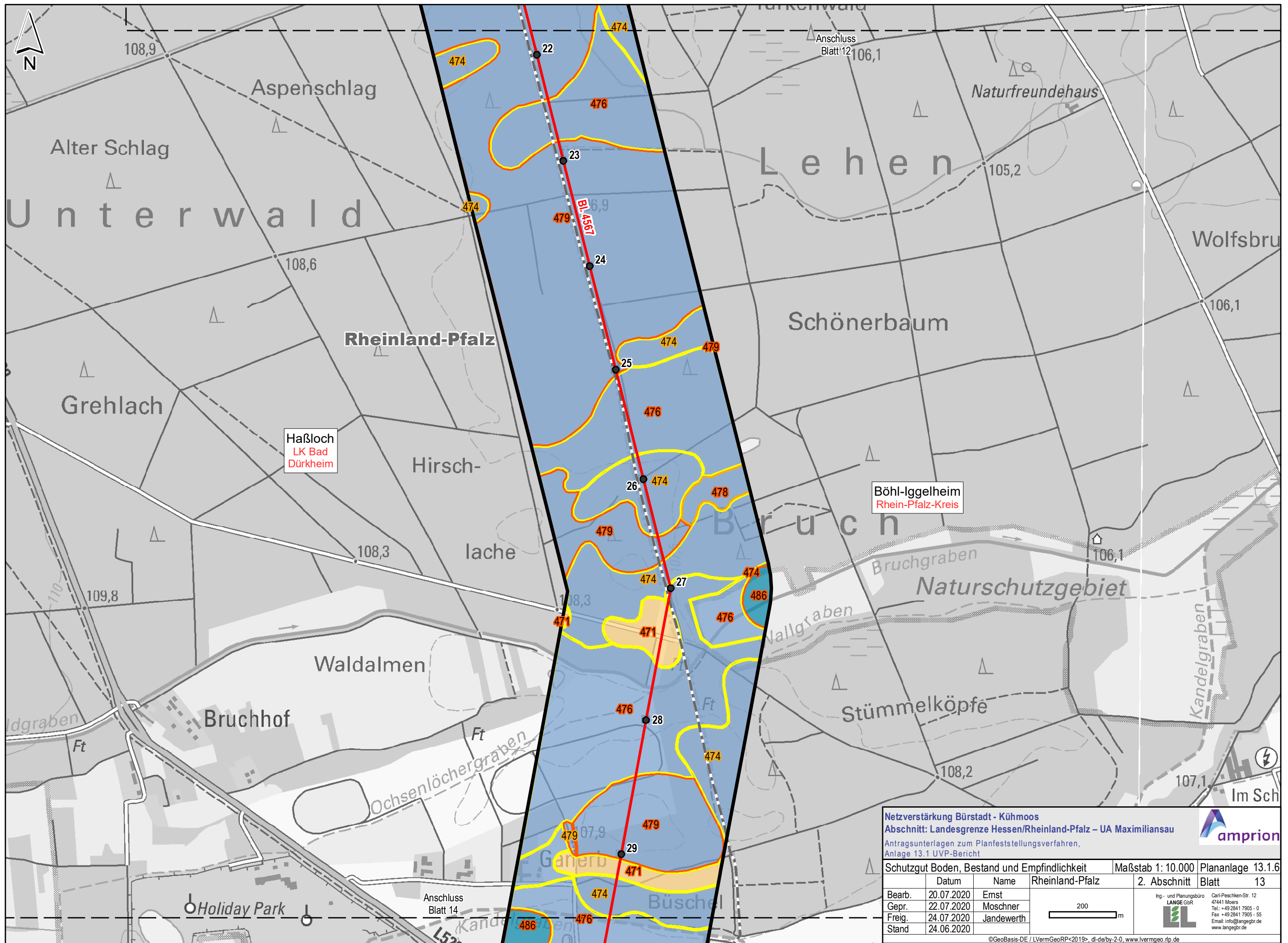
Böhl-Iggelheim  
Rhein-Pfalz-Kreis

**Netzverstärkung Bürstadt - Kühmoos**  
**Abschnitt: Landesgrenze Hessen/Rheinland-Pfalz – UA Maximiliansau**  
 Antragsunterlagen zum Planfeststellungsverfahren,  
 Anlage 13.1 UVP-Bericht

© amprion

Schutzgut Boden, Bestand und Empfindlichkeit			Maßstab 1: 10.000	Plananlage 13.1.6
	Datum	Name	Rheinland-Pfalz	2. Abschnitt Blatt 12
Bearb.	20.07.2020	Ernst		
Gepr.	22.07.2020	Moschner		
Freig.	24.07.2020	Jandewerth		
Stand	24.06.2020			

Ing.- und Planungsbüro  
**LANGE GbR**  
 Carl-Peschken-Str. 12  
 47441 Moers  
 Tel.: +49 2841 7905 - 0  
 Fax: +49 2841 7905 - 55  
 Email: info@angebgr.de  
 www.langebgr.de



Haßloch  
LK Bad  
Dürkheim

Böhl-Iggelheim  
Rhein-Pfalz-Kreis

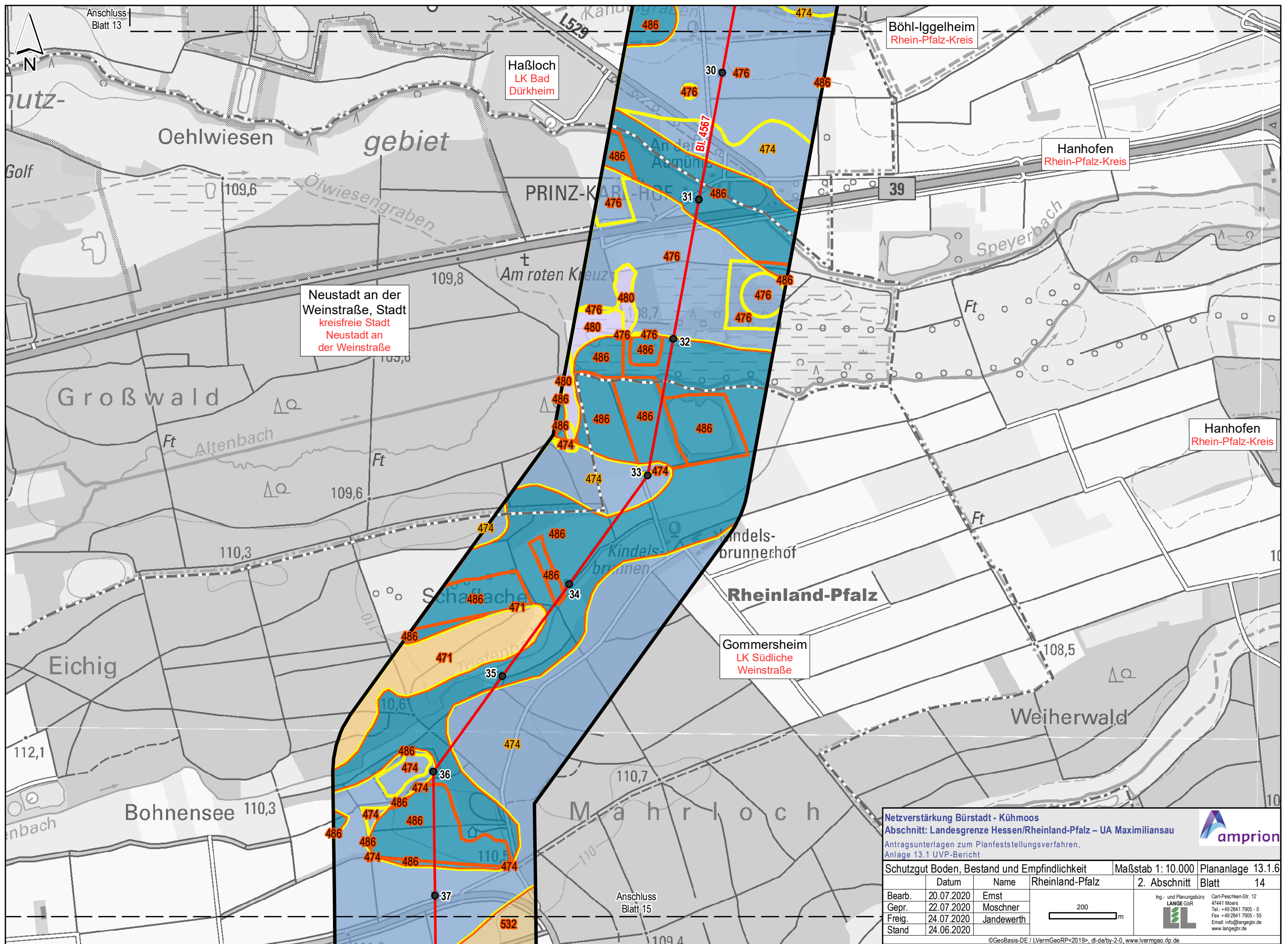
**Netzverstärkung Bürstadt - Kühmoos**  
**Abschnitt: Landesgrenze Hessen/Rheinland-Pfalz – UA Maximiliansau**  
 Antragsunterlagen zum Planfeststellungsverfahren,  
 Anlage 13.1 UVP-Bericht

amprion

Schutzgut Boden, Bestand und Empfindlichkeit			Maßstab 1: 10.000	Plananlage 13.1.6
	Datum	Name	Rheinland-Pfalz	2. Abschnitt Blatt 13
Bearb.	20.07.2020	Ernst		
Gepr.	22.07.2020	Moschner		
Freig.	24.07.2020	Jandewerth		
Stand	24.06.2020			

Ing.- und Planungsbüro  
**LANGE GbR**  
 Carl-Peschken-Str. 12  
 47441 Moers  
 Tel.: +49 2841 7905 - 0  
 Fax: +49 2841 7905 - 55  
 Email: info@angebgr.de  
 www.langebgr.de

©GeoBasis-DE / LVermGeoRP<2019>, dl-de/by-2-0, www.lvrmgeo.rlp.de  
 J:\Arcgis\Projekte\daxbu\layout\PFVIRP13\_1\_LVPI\DAXBU\_PPV\_13\_1\_6\_UVP\_SG\_Boden.mxd



Neustadt an der  
Weinstraße, Stadt  
kreisfreie Stadt  
Neustadt an der  
Weinstraße

Gommersheim  
LK Südliche  
Weinstraße

**Netzverstärkung Bürstadt - Kühmoos**  
**Abschnitt: Landesgrenze Hessen/Rheinland-Pfalz – UA Maximiliansau**  
 Antragsunterlagen zum Planfeststellungsverfahren,  
 Anlage 13.1 UVP-Bericht

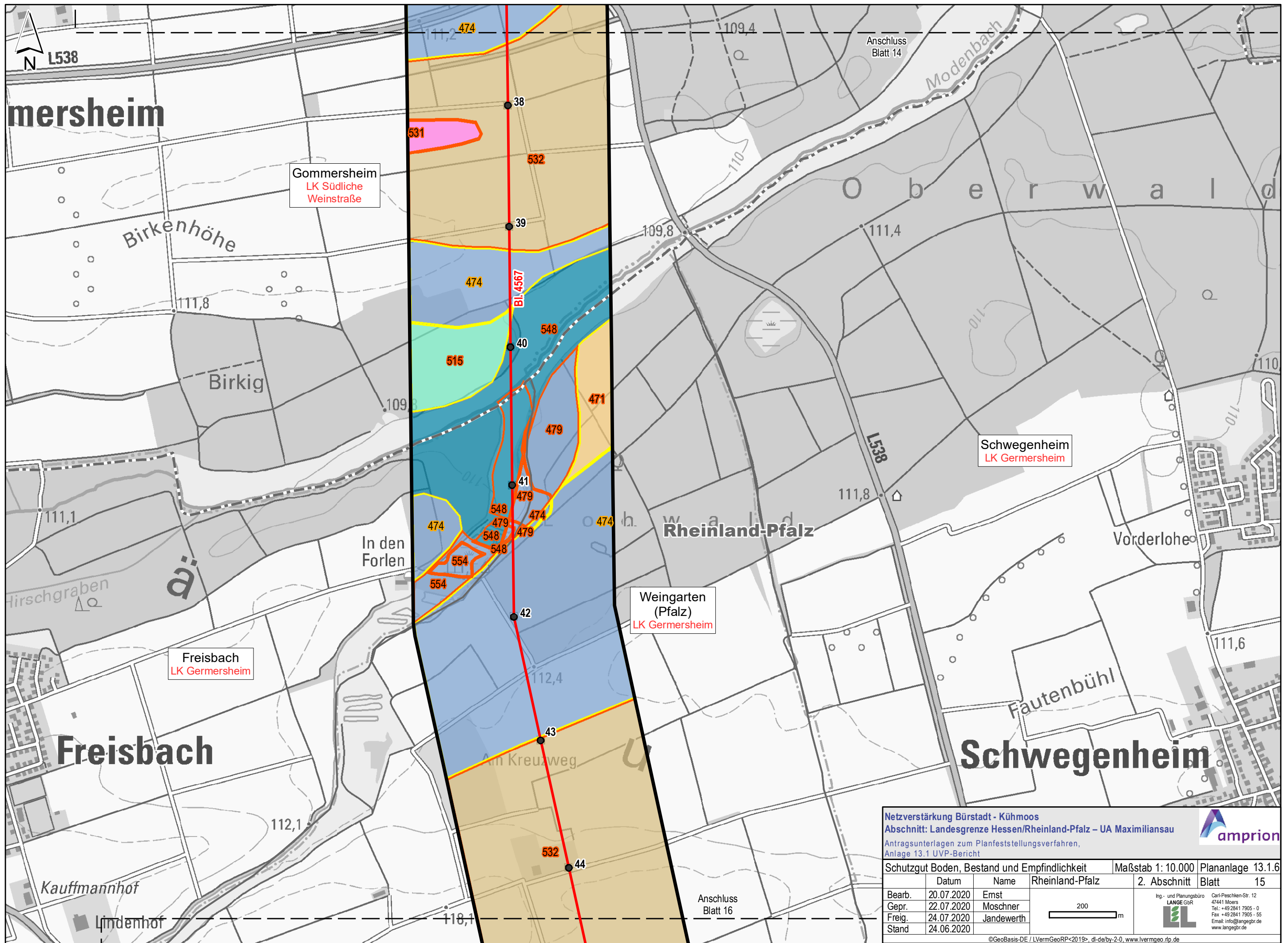
© amprion

Schutzgut Boden, Bestand und Empfindlichkeit		Maßstab 1: 10.000	Plananlage 13.1.6
Datum	Name	Rheinland-Pfalz	2. Abschnitt Blatt 14
Bearb.	20.07.2020	Ernst	
Gepr.	22.07.2020	Moschner	
Freig.	24.07.2020	Jandewerth	
Stand	24.06.2020		

Ing.- und Planungsbüro  
**LANGE GbR**  
 Carl-Peschken-Str. 12  
 47441 Moers  
 Tel.: +49 2841 7905 - 0  
 Fax: +49 2841 7905 - 55  
 Email: info@angebgr.de  
 www.langebgr.de

200 m

©GeoBasis-DE / LVermGeoRP<2019>, dl-de/by-2-0, www.lvrmgeo.rlp.de  
 J:\Arcgis\Projekte\daxbu\layout\PFVIRP13\_1\_UVP\DAXBU\_PfV\_13\_1\_6\_UVP\_SG\_Boden.mxd



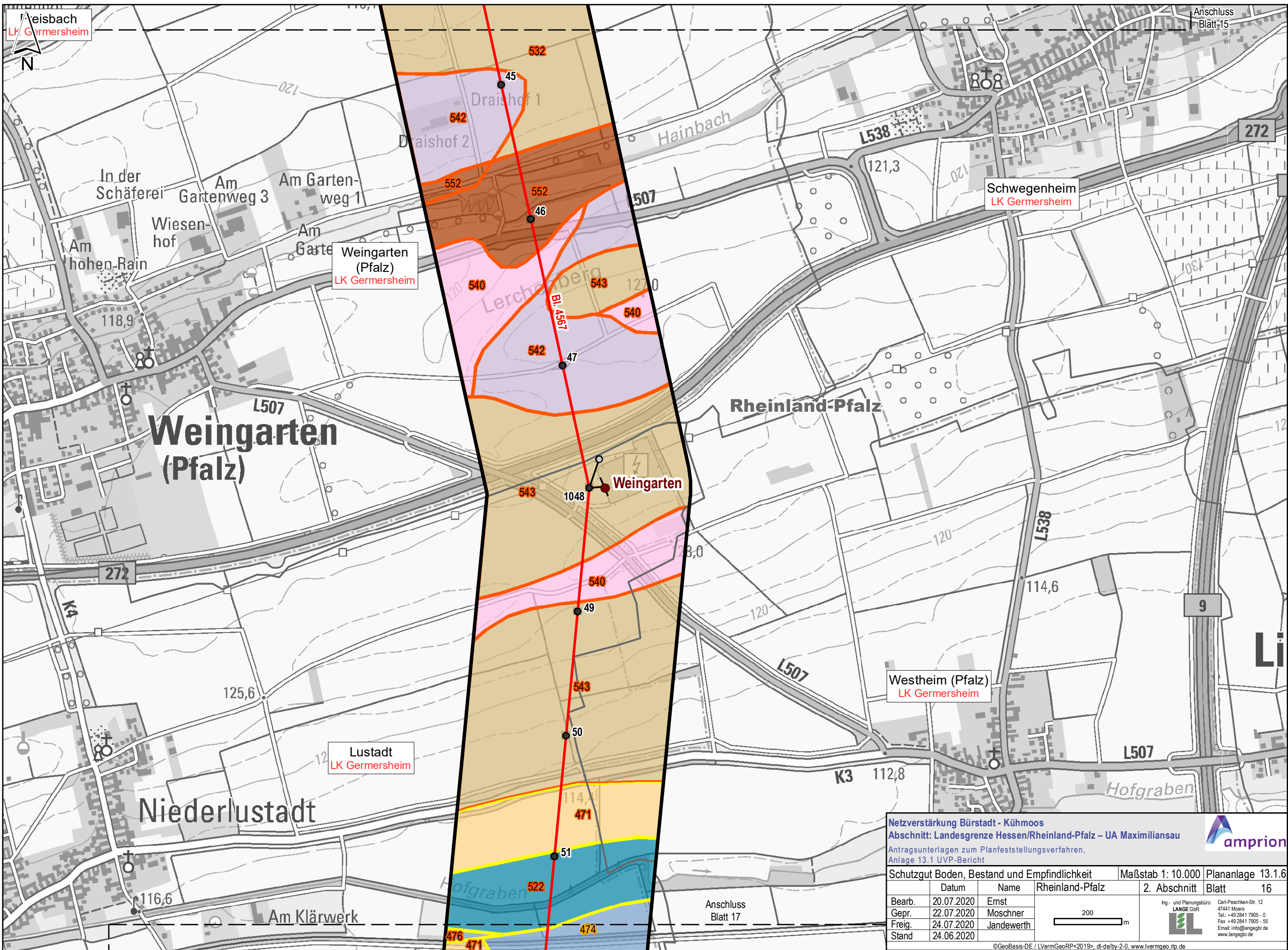
**Netzverstärkung Bürstadt - Kühmoos**  
**Abschnitt: Landesgrenze Hessen/Rheinland-Pfalz – UA Maximiliansau**  
 Antragsunterlagen zum Planfeststellungsverfahren,  
 Anlage 13.1 UVP-Bericht

**amprion**

Schutzgut Boden, Bestand und Empfindlichkeit			Maßstab 1: 10.000	Plananlage 13.1.6
	Datum	Name	Rheinland-Pfalz	2. Abschnitt Blatt 15
Bearb.	20.07.2020	Ernst		
Gepr.	22.07.2020	Moschner		
Freig.	24.07.2020	Jandewerth		
Stand	24.06.2020			

Ing.- und Planungsbüro  
**LANGE GbR**  
 Carl-Peschken-Str. 12  
 47441 Moers  
 Tel.: +49 2841 7905 - 0  
 Fax: +49 2841 7905 - 55  
 Email: info@angebr.de  
 www.langebr.de

©GeoBasis-DE / LVermGeoRP<2019>, dl-de/by-2-0, www.lvermgeo.rlp.de  
 J:\Arcgis\Projekte\daxbu\layout\PFVIRP13\_1\_UVP\IDAXBU\_PfV\_13\_1\_6\_UVP\_SG\_Boden.mxd



Weisbach  
LK Germersheim

Anschluss  
Blatt 15

Schwegenheim  
LK Germersheim

Weingarten  
(Pfalz)  
LK Germersheim

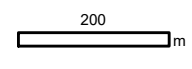
Westheim (Pfalz)  
LK Germersheim

Lustadt  
LK Germersheim

**Netzverstärkung Bürstadt - Kühmoos**  
**Abschnitt: Landesgrenze Hessen/Rheinland-Pfalz – UA Maximiliansau**  
 Antragsunterlagen zum Planfeststellungsverfahren,  
 Anlage 13.1 UVP-Bericht

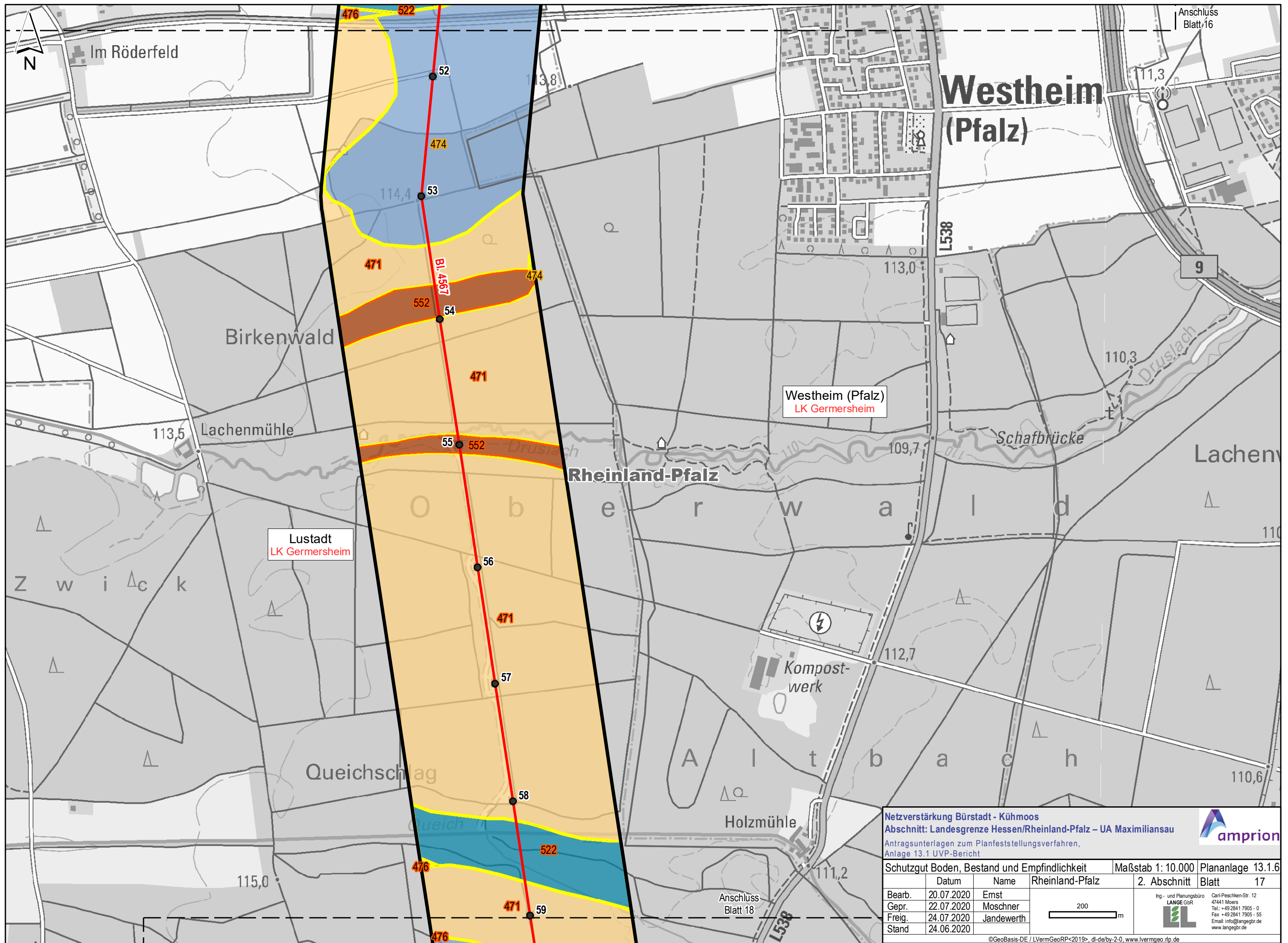


Schutzgut Boden, Bestand und Empfindlichkeit			Maßstab 1: 10.000	Plananlage 13.1.6
	Datum	Name	Rheinland-Pfalz	2. Abschnitt Blatt 16
Bearb.	20.07.2020	Ernst		
Gepr.	22.07.2020	Moschner		
Freig.	24.07.2020	Jandewerth		
Stand	24.06.2020			



Ing.- und Planungsbüro  
**LANGE GbR**  
 Carl-Peschken-Str. 12  
 47441 Moers  
 Tel.: +49 2841 7905 - 0  
 Fax: +49 2841 7905 - 55  
 Email: info@langegb.de  
 www.langegb.de





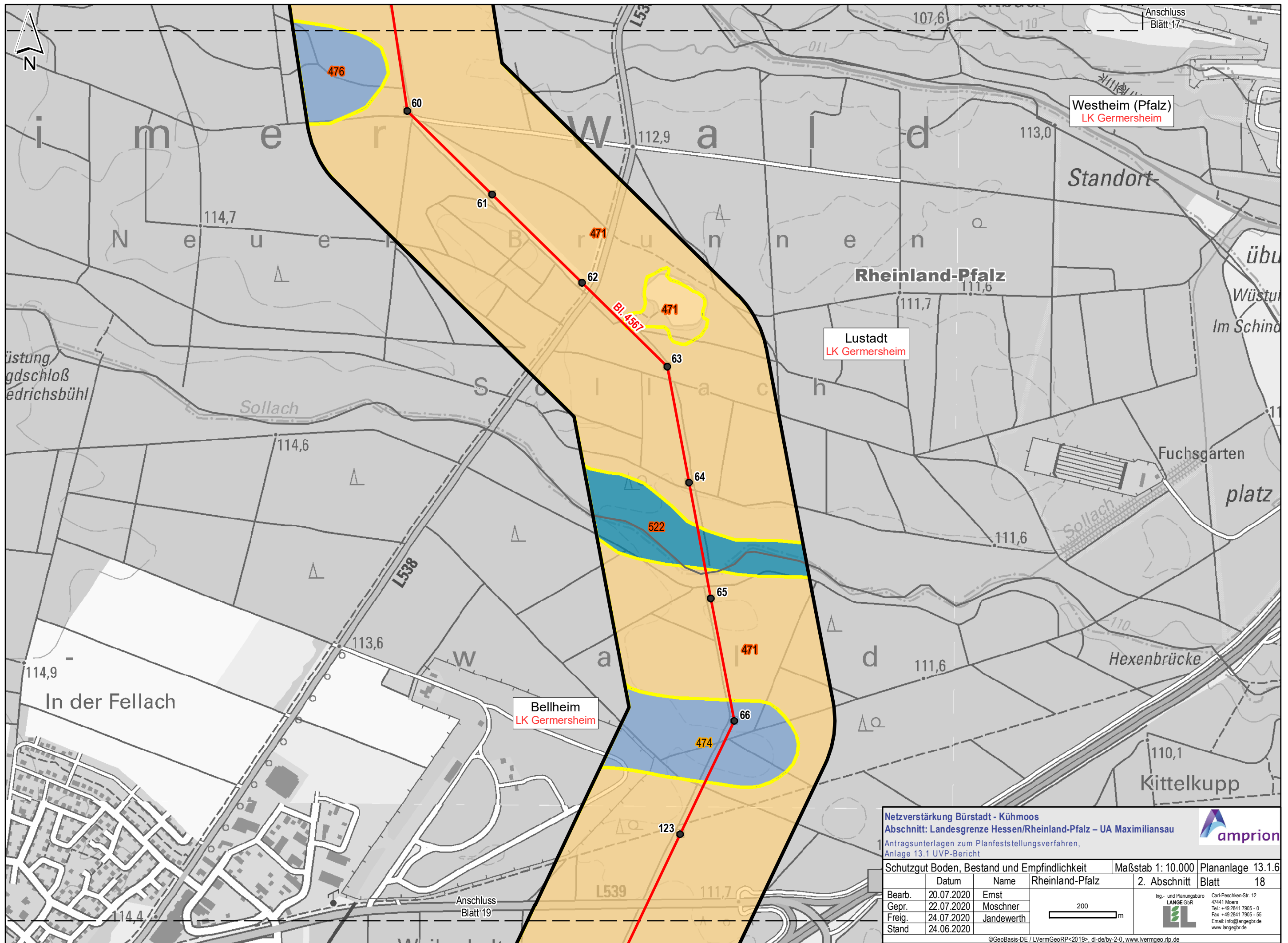
**Netzverstärkung Bürstadt - Kühmoos**  
**Abschnitt: Landesgrenze Hessen/Rheinland-Pfalz – UA Maximiliansau**  
 Antragsunterlagen zum Planfeststellungsverfahren,  
 Anlage 13.1 UVP-Bericht

**amprion**

Schutzgut Boden, Bestand und Empfindlichkeit				Maßstab 1: 10.000	Plananlage 13.1.6
Datum	Name	Rheinland-Pfalz	2. Abschnitt	Blatt 17	
Bearb.	20.07.2020	Ernst			
Gepr.	22.07.2020	Moschner			
Freig.	24.07.2020	Jandewerth			
Stand	24.06.2020				

Ing.- und Planungsbüro  
**LANGE GbR**  
 Carl-Peschken-Str. 12  
 47441 Moers  
 Tel.: +49 2841 7905 - 0  
 Fax: +49 2841 7905 - 55  
 Email: info@angebgr.de  
 www.langebgr.de

©GeoBasis-DE / LVermGeoRP<2019>, dl-de/by-2-0, www.lvrmgeo.rlp.de  
 J:\Arcgis\Projekte\daxbu\layout\PFVIRP13\_1\_LVPI\DAXBU\_PfV\_13\_1\_6\_UVP\_SG\_Boden.mxd



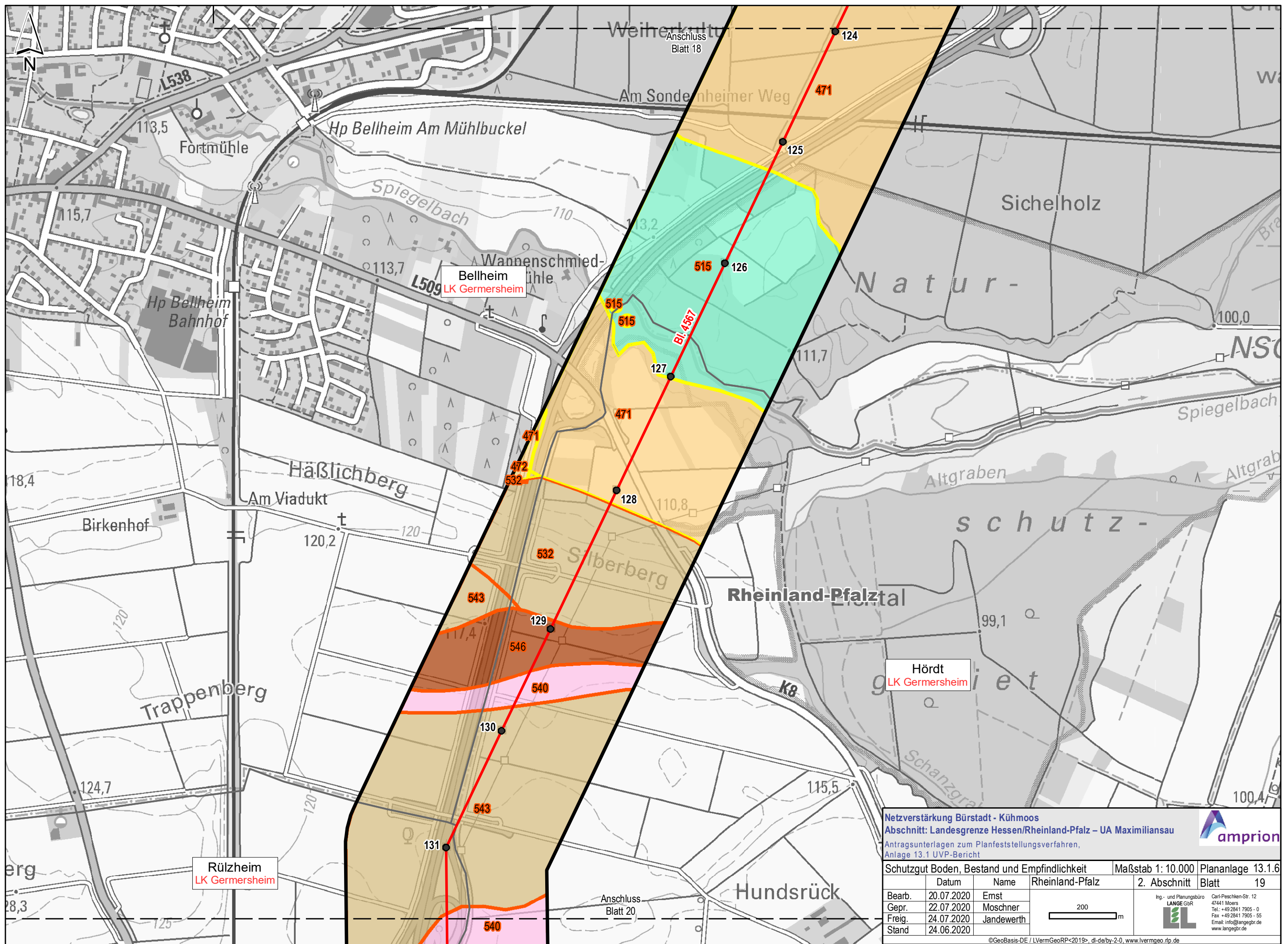
**Netzverstärkung Bürrstadt - Kühmoos**  
**Abschnitt: Landesgrenze Hessen/Rheinland-Pfalz – UA Maximiliansau**  
 Antragsunterlagen zum Planfeststellungsverfahren,  
 Anlage 13.1 UVP-Bericht

© amprion

Schutzgut Boden, Bestand und Empfindlichkeit			Maßstab 1: 10.000	Plananlage 13.1.6
	Datum	Name	Rheinland-Pfalz	2. Abschnitt Blatt 18
Bearb.	20.07.2020	Ernst		
Gepr.	22.07.2020	Moschner		
Freig.	24.07.2020	Jandewerth		
Stand	24.06.2020			

Ing.- und Planungsbüro  
**LANGE GbR**  
 Carl-Peschken-Str. 12  
 47441 Moers  
 Tel.: +49 2841 7905 - 0  
 Fax: +49 2841 7905 - 55  
 Email: info@angebgr.de  
 www.langebgr.de

200 m



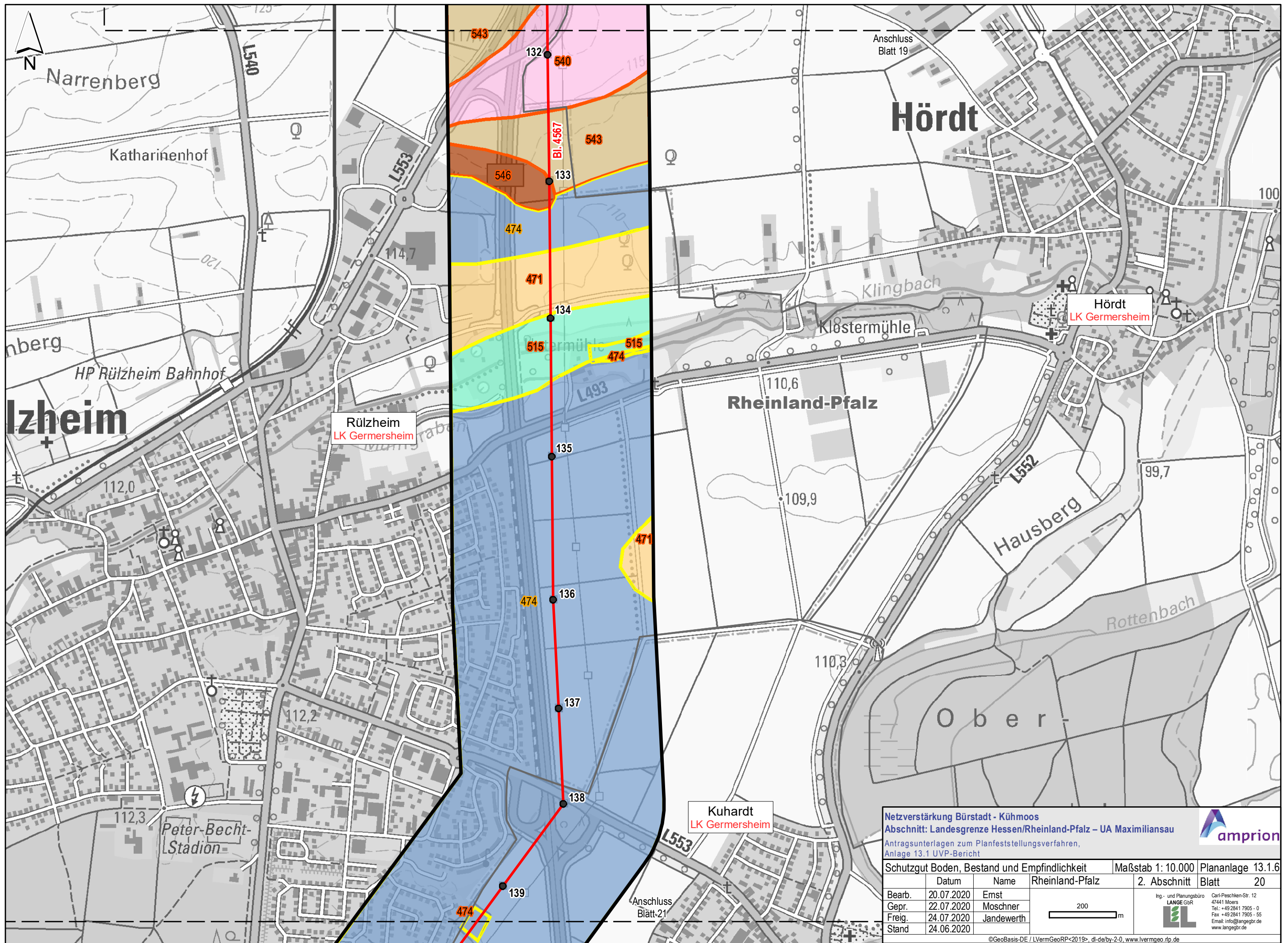
**Netzverstärkung Bürstadt - Kühmoos**  
**Abschnitt: Landesgrenze Hessen/Rheinland-Pfalz – UA Maximiliansau**  
 Antragsunterlagen zum Planfeststellungsverfahren,  
 Anlage 13.1 UVP-Bericht

**amprion**

Schutzgut Boden, Bestand und Empfindlichkeit			Maßstab 1: 10.000	Plananlage 13.1.6
	Datum	Name	Rheinland-Pfalz	2. Abschnitt Blatt 19
Bearb.	20.07.2020	Ernst		
Gepr.	22.07.2020	Moschner		
Freig.	24.07.2020	Jandewerth		
Stand	24.06.2020			

Ing- und Planungsbüro  
**LANGE GbR**  
 Carl-Peschken-Str. 12  
 47441 Moers  
 Tel.: +49 2841 7905 - 0  
 Fax: +49 2841 7905 - 55  
 Email: info@angebr.de  
 www.langebr.de

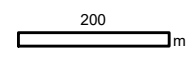
©GeoBasis-DE / LVermGeoRP<2019>, dl-de/by-2-0, www.lvermgeo.rlp.de  
 J:\Arcgis\Projekte\daxbu\layout\PFVIRP13\_1\_UVP\IDAXBU\_PfV\_13\_1\_6\_UVP\_SG\_Boden.mxd



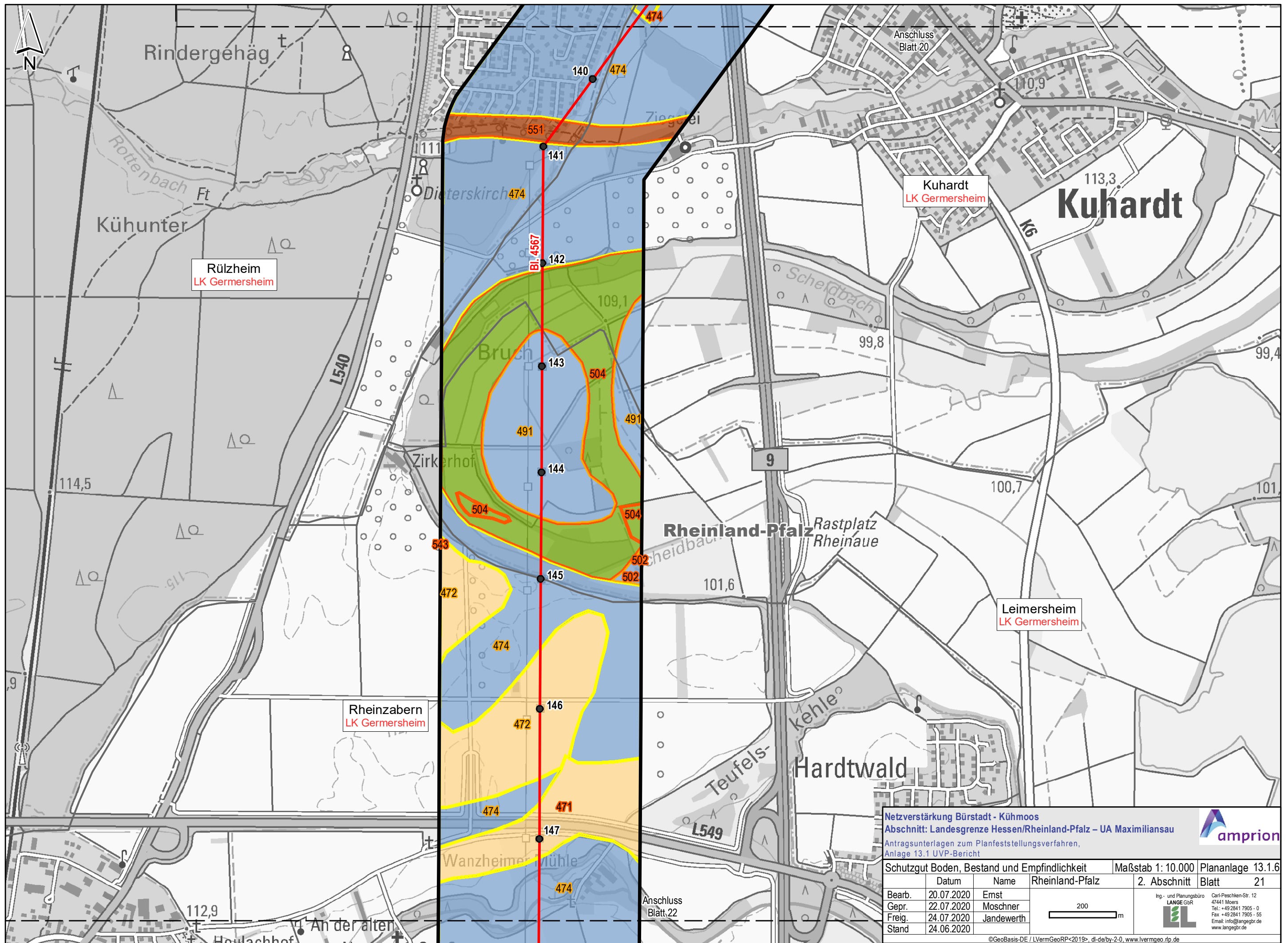
**Netzverstärkung Bürstadt - Kühmoos**  
**Abschnitt: Landesgrenze Hessen/Rheinland-Pfalz – UA Maximiliansau**  
 Antragsunterlagen zum Planfeststellungsverfahren,  
 Anlage 13.1 UVP-Bericht



Schutzgut Boden, Bestand und Empfindlichkeit			Maßstab 1: 10.000	Plananlage 13.1.6
	Datum	Name	Rheinland-Pfalz	2. Abschnitt Blatt 20
Bearb.	20.07.2020	Ernst		
Gepr.	22.07.2020	Moschner		
Freig.	24.07.2020	Jandewerth		
Stand	24.06.2020			



Ing.- und Planungsbüro  
**LANGE GbR**  
 Carl-Peschken-Str. 12  
 47441 Moers  
 Tel.: +49 2841 7905 - 0  
 Fax: +49 2841 7905 - 55  
 Email: info@angebgr.de  
 www.langebgr.de



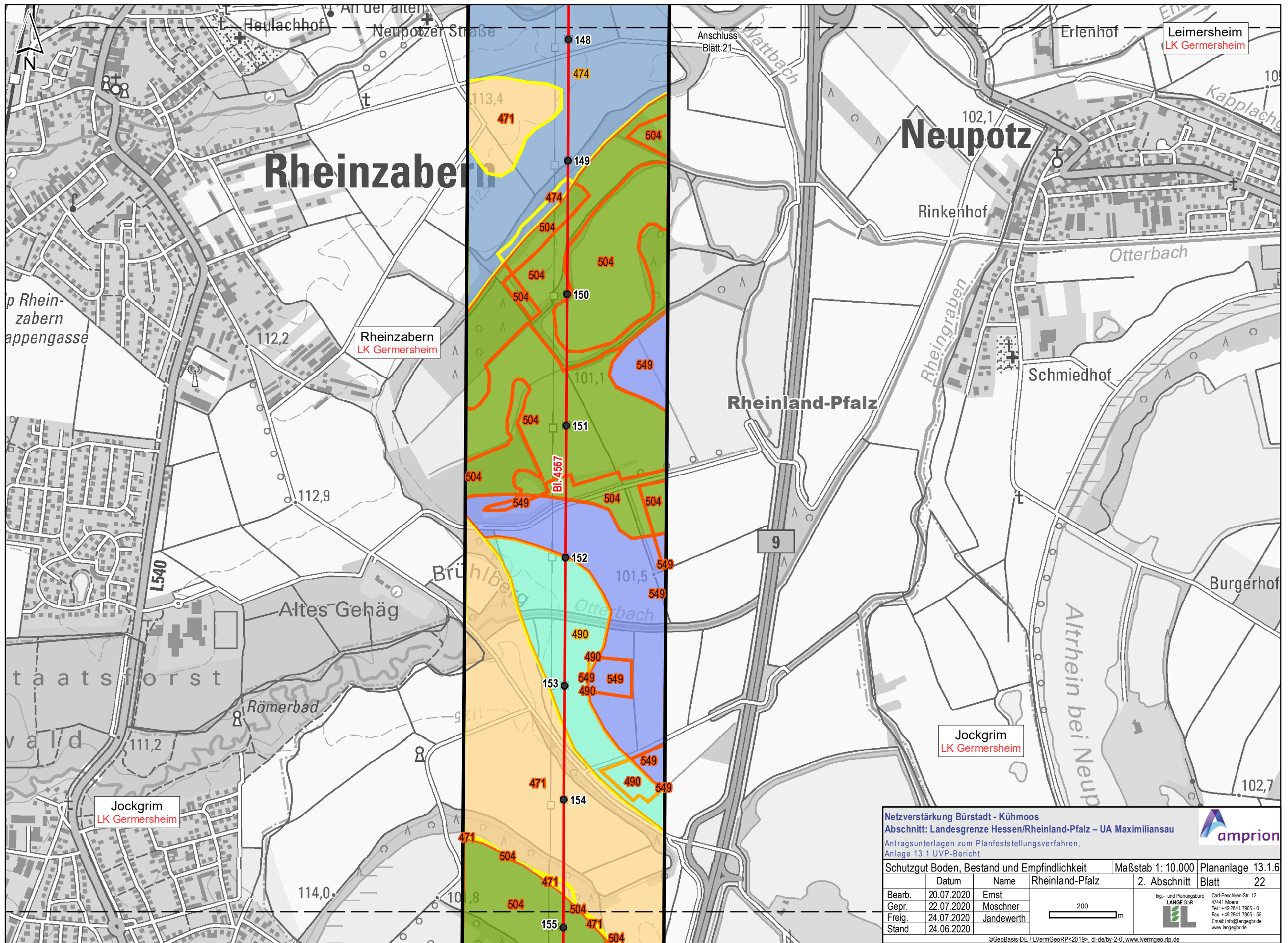
**Netzverstärkung Bürstadt - Kühmoos**  
**Abschnitt: Landesgrenze Hessen/Rheinland-Pfalz – UA Maximiliansau**  
 Antragsunterlagen zum Planfeststellungsverfahren,  
 Anlage 13.1 UVP-Bericht

**amprion**

Schutzgut Boden, Bestand und Empfindlichkeit			Maßstab 1: 10.000	Plananlage 13.1.6
	Datum	Name	Rheinland-Pfalz	2. Abschnitt Blatt 21
Bearb.	20.07.2020	Ernst		
Gepr.	22.07.2020	Moschner		
Freig.	24.07.2020	Jandewerth		
Stand	24.06.2020			

Ing.- und Planungsbüro  
**LANGE GbR**  
 Carl-Peschken-Str. 12  
 47441 Moers  
 Tel.: +49 2841 7905 - 0  
 Fax: +49 2841 7905 - 55  
 Email: info@angebgr.de  
 www.langebgr.de

©GeoBasis-DE / LVermGeoRP<2019>, dl-de/by-2-0, www.lvrmgeo.rlp.de  
 J:\Arcgis\Projekte\daxbu\layou\PFVIRP13\_1\_UVP\IDAXBU\_PfV\_13\_1\_6\_UVP\_SG\_Boden.mxd

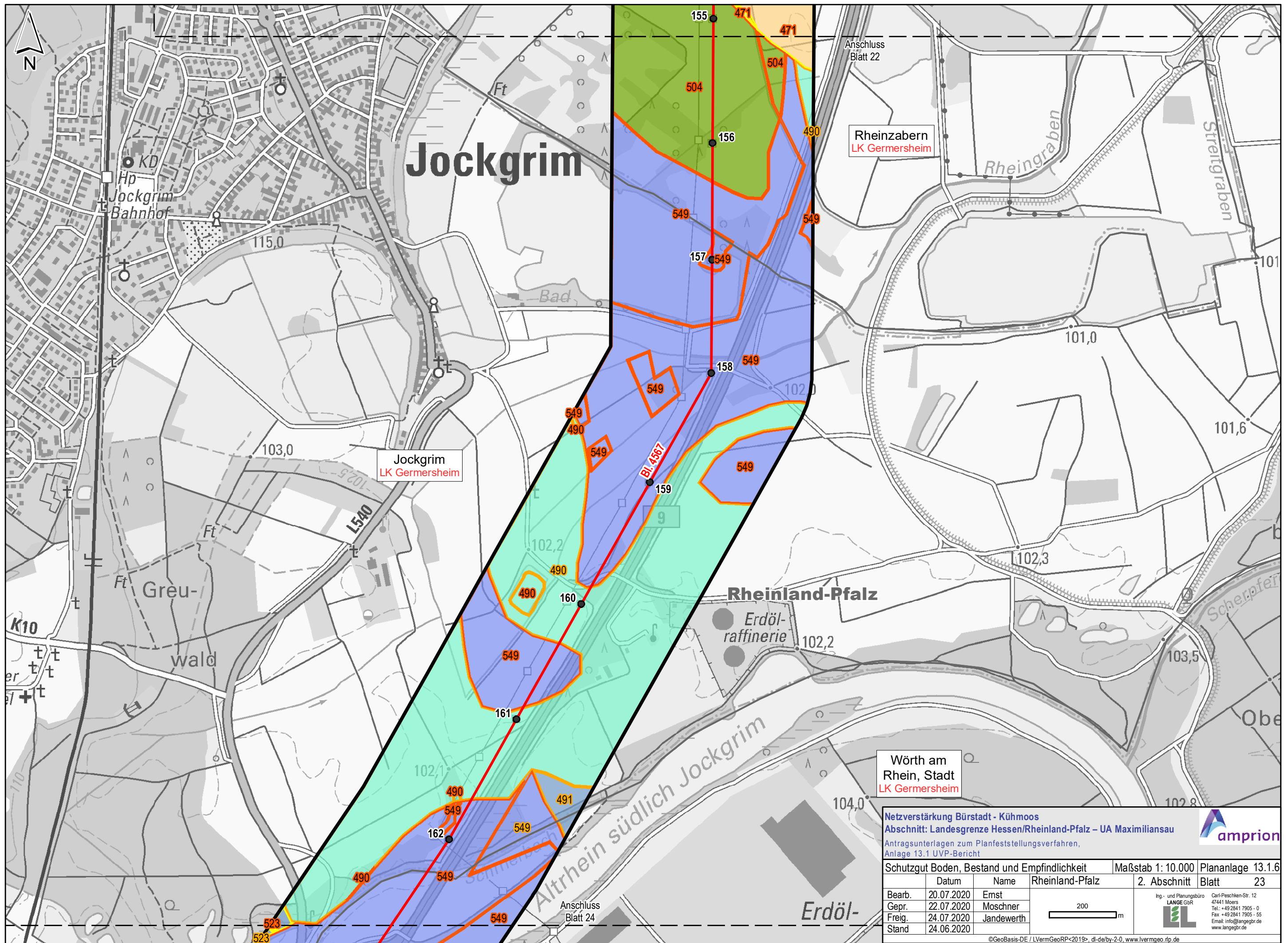


**Netzverstärkung Bürstadt - Kühmoos**  
**Abschnitt: Landesgrenze Hessen/Rheinland-Pfalz – UA Maximiliansau**  
 Antragsunterlagen zum Planfeststellungsverfahren,  
 Anlage 13.1 UVP-Bericht

©GeoBasis-DE / LVermGeoRP<2019>, dl-de/by-2-0, www.lvermgeo.rlp.de  
 J:\Arcgis\Projekte\daxbu\layout\PFVIRP13\_1\_UVPIDAXBU\_PfV\_13\_1\_6\_UVP\_SG\_Boden.mxd

Schutzgut Boden, Bestand und Empfindlichkeit			Maßstab 1: 10.000	Plananlage 13.1.6
	Datum	Name	Rheinland-Pfalz	2. Abschnitt Blatt 22
Bearb.	20.07.2020	Ernst		
Gepr.	22.07.2020	Moschner		
Freig.	24.07.2020	Jandewerth		
Stand	24.06.2020			

Ing.- und Planungsbüro  
**LANGE GbR**  
 Carl-Peschken-Str. 12  
 47441 Moers  
 Tel.: +49 2841 7905 - 0  
 Fax: +49 2841 7905 - 55  
 Email: info@langegb.de  
 www.langegb.de



Wörth am Rhein, Stadt  
LK Germersheim

**Netzverstärkung Bürstadt - Kühmoos**  
**Abschnitt: Landesgrenze Hessen/Rheinland-Pfalz – UA Maximiliansau**  
 Antragsunterlagen zum Planfeststellungsverfahren,  
 Anlage 13.1 UVP-Bericht

amprion

Schutzgut Boden, Bestand und Empfindlichkeit			Maßstab 1: 10.000	Plananlage 13.1.6
	Datum	Name	Rheinland-Pfalz	2. Abschnitt Blatt 23
Bearb.	20.07.2020	Ernst		
Gepr.	22.07.2020	Moschner		
Freig.	24.07.2020	Jandewerth		
Stand	24.06.2020			

Ing.- und Planungsbüro  
**LANGE GbR**  
 Carl-Peschken-Str. 12  
 47441 Moers  
 Tel.: +49 2841 7905 - 0  
 Fax: +49 2841 7905 - 55  
 Email: info@angebgr.de  
 www.langebgr.de

200 m

Jockgrim  
LK Germersheim

Anschluss Blatt 23

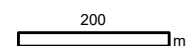
Jockgrim  
LK Germersheim

Wörth am Rhein, Stadt  
LK Germersheim

**Netzverstärkung Bürstadt - Kühmoos**  
Abschnitt: Landesgrenze Hessen/Rheinland-Pfalz – UA Maximiliansau  
Antragsunterlagen zum Planfeststellungsverfahren,  
Anlage 13.1 UVP-Bericht

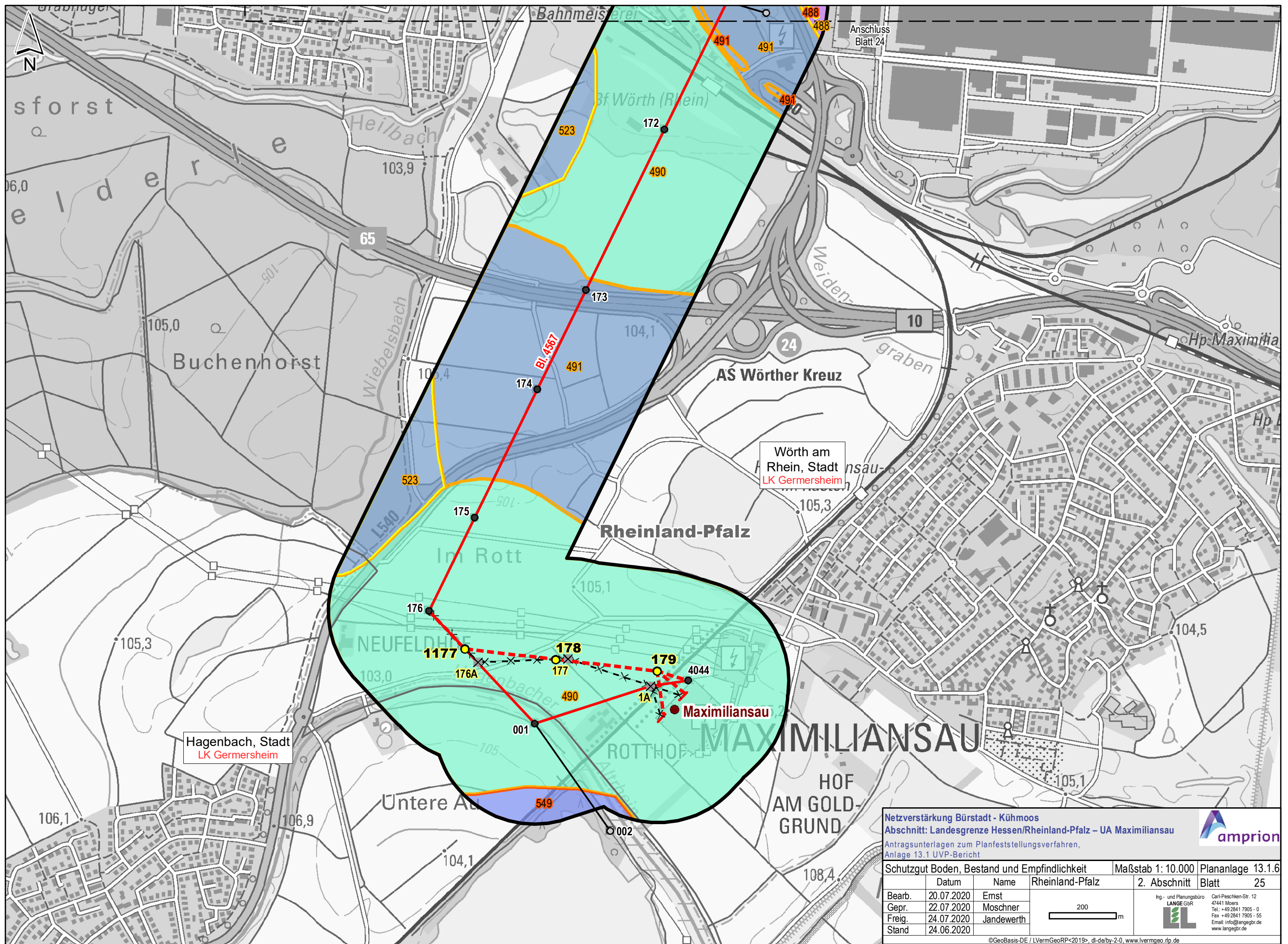


Schutzgut Boden, Bestand und Empfindlichkeit				Maßstab 1: 10.000	Plananlage 13.1.6
Datum	Name	Rheinland-Pfalz	2. Abschnitt	Blatt 24	
Bearb.	20.07.2020	Ernst			
Gepr.	22.07.2020	Moschner			
Freig.	24.07.2020	Jandewerth			
Stand	24.06.2020				



Ing.- und Planungsbüro  
**LANGE GbR**  
Carl-Peschken-Str. 12  
47441 Moers  
Tel.: +49 2841 7905-0  
Fax: +49 2841 7905-55  
Email: info@langegb.de  
www.langegb.de





Hagenbach, Stadt  
LK Germersheim

Wörth am Rhein, Stadt  
LK Germersheim

**Netzverstärkung Bürstadt - Kühmoos**  
**Abschnitt: Landesgrenze Hessen/Rheinland-Pfalz – UA Maximiliansau**  
 Antragsunterlagen zum Planfeststellungsverfahren,  
 Anlage 13.1 UVP-Bericht

**amprion**

Schutzgut Boden, Bestand und Empfindlichkeit			Maßstab 1: 10.000	Plananlage 13.1.6
	Datum	Name	Rheinland-Pfalz	2. Abschnitt Blatt 25
Bearb.	20.07.2020	Ernst		
Gepr.	22.07.2020	Moschner		
Freig.	24.07.2020	Jandewerth		
Stand	24.06.2020			

Ing.- und Planungsbüro  
**LANGE GBR**  
 Carl-Peschken-Str. 12  
 47441 Moers  
 Tel.: +49 2841 7905 - 0  
 Fax: +49 2841 7905 - 55  
 Email: info@angebr.de  
 www.langebr.de

©GeoBasis-DE / LVermGeoRP<2019>, dl-de/by-2-0, www.lvermgeo.rlp.de  
 J:\Arcgis\Projekte\daxbu\layout\PFVIRP13\_1\_UVP\IDAXBU\_PfV\_13\_1\_6\_UVP\_SG\_Boden.mxd