

Worms, Stadt  
kreisfreie  
Stadt Worms

Bobenheim-Roxheim  
Rhein-Pfalz-Kreis

Lampertheim,  
Stadt  
LK Bergstraße

DE 6316-401 FFH-Gebiet  
Lampertheimer Altrhein

DE 6316-401 VSG  
Lampertheimer  
Altrhein

DE-6416-301 FFH-Gebiet  
Rheinniederung  
Ludwigshafen-Worms

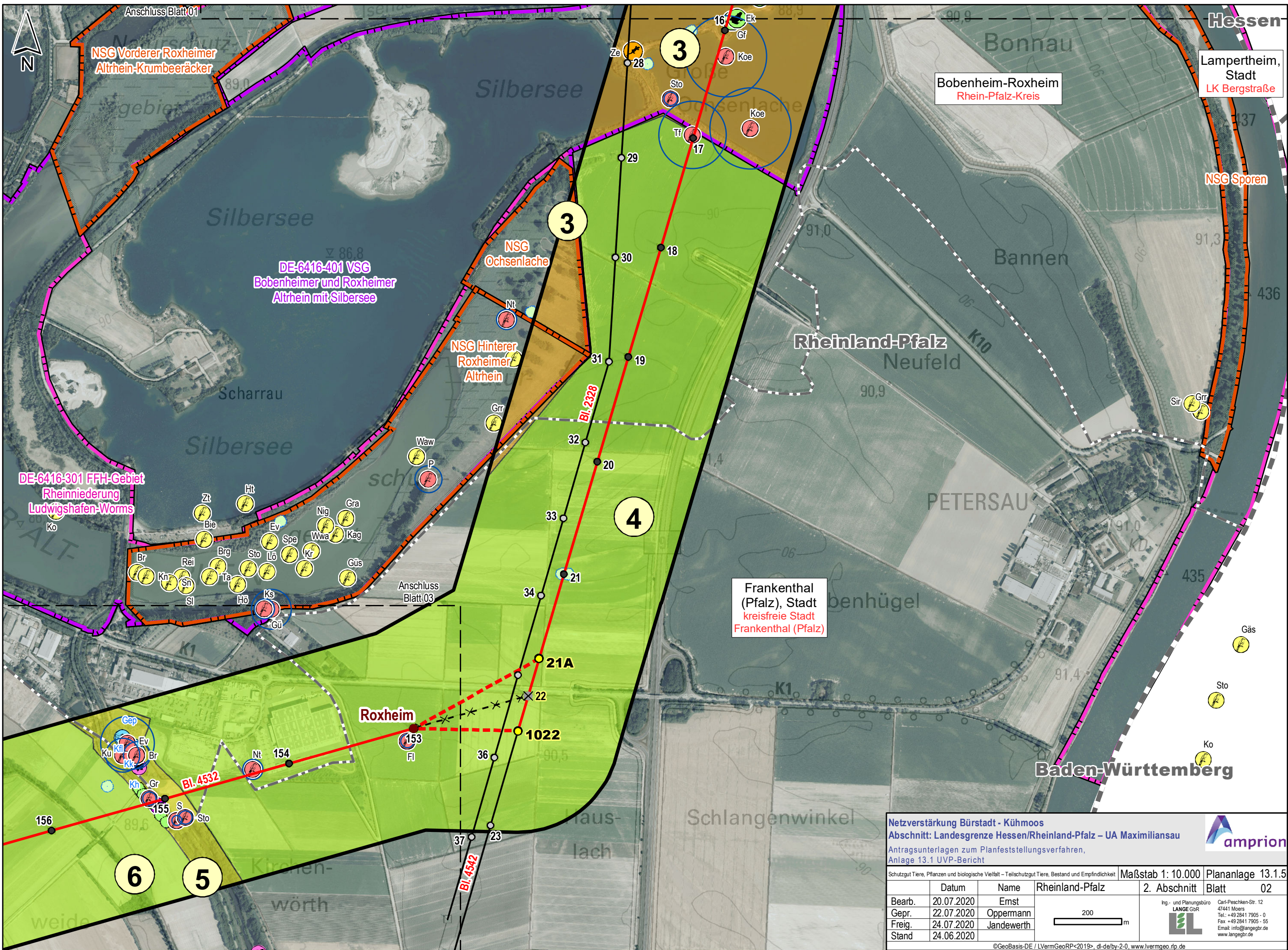
DE-6416-401 VSG Bobenheimer  
und Roxheimer Altrhein  
mit Silbersee

**Netzverstärkung Bürstadt - Kühmoos**  
 Abschnitt: Landesgrenze Hessen/Rheinland-Pfalz – UA Maximiliansau  
 Antragsunterlagen zum Planfeststellungsverfahren,  
 Anlage 13.1 UVP-Bericht

amprion

Schutzgut Tiere, Pflanzen und biologische Vielfalt – Teilschutzgut Tiere, Bestand und Empfindlichkeit		Maßstab 1: 10.000	Plananlage 13.1.5
	Rheinland-Pfalz	2. Abschnitt	Blatt 01
Bearb.	20.07.2020	Ernst	Ing.- und Planungsbüro <b>LANGE GbR</b>  Carl-Peschken-Str. 12 47441 Moers Tel.: +49 2841 7905 - 0 Fax: +49 2841 7905 - 55 Email: info@angebgr.de www.langebgr.de
Gepr.	22.07.2020	Oppermann	
Freig.	24.07.2020	Jandewerth	
Stand	24.06.2020		

©GeoBasis-DE / LVermGeoRP<2019>, dl-de/by-2-0, www.lvermgeo.rlp.de  
 J:\Arcgis\Projekteldaxbu\layout\PFV\RP13\_1\_UVP\DAXBU\_PFV\_13\_1\_5\_UVP\_SG\_Tiere.mxd



NSG Vorderer Roxheimer  
Altrhein-Krumbeeräcker

DE-6416-401 VSG  
Bobenheimer und Roxheimer  
Altrhein mit Silbersee

NSG Ochsenlache

NSG Hinterer  
Roxheimer  
Altrhein

DE-6416-301 FFH-Gebiet  
Rheinniederung  
Ludwigshafen-Worms

Roxheim

Bobenheim-Roxheim  
Rhein-Pfalz-Kreis

Lampertheim,  
Stadt  
LK Bergstraße

Frankenthal  
(Pfalz), Stadt  
kreisfreie Stadt  
Frankenthal (Pfalz)

**Netzverstärkung Bürstadt - Kühmoos**  
**Abschnitt: Landesgrenze Hessen/Rheinland-Pfalz – UA Maximiliansau**  
 Antragsunterlagen zum Planfeststellungsverfahren,  
 Anlage 13.1 UVP-Bericht

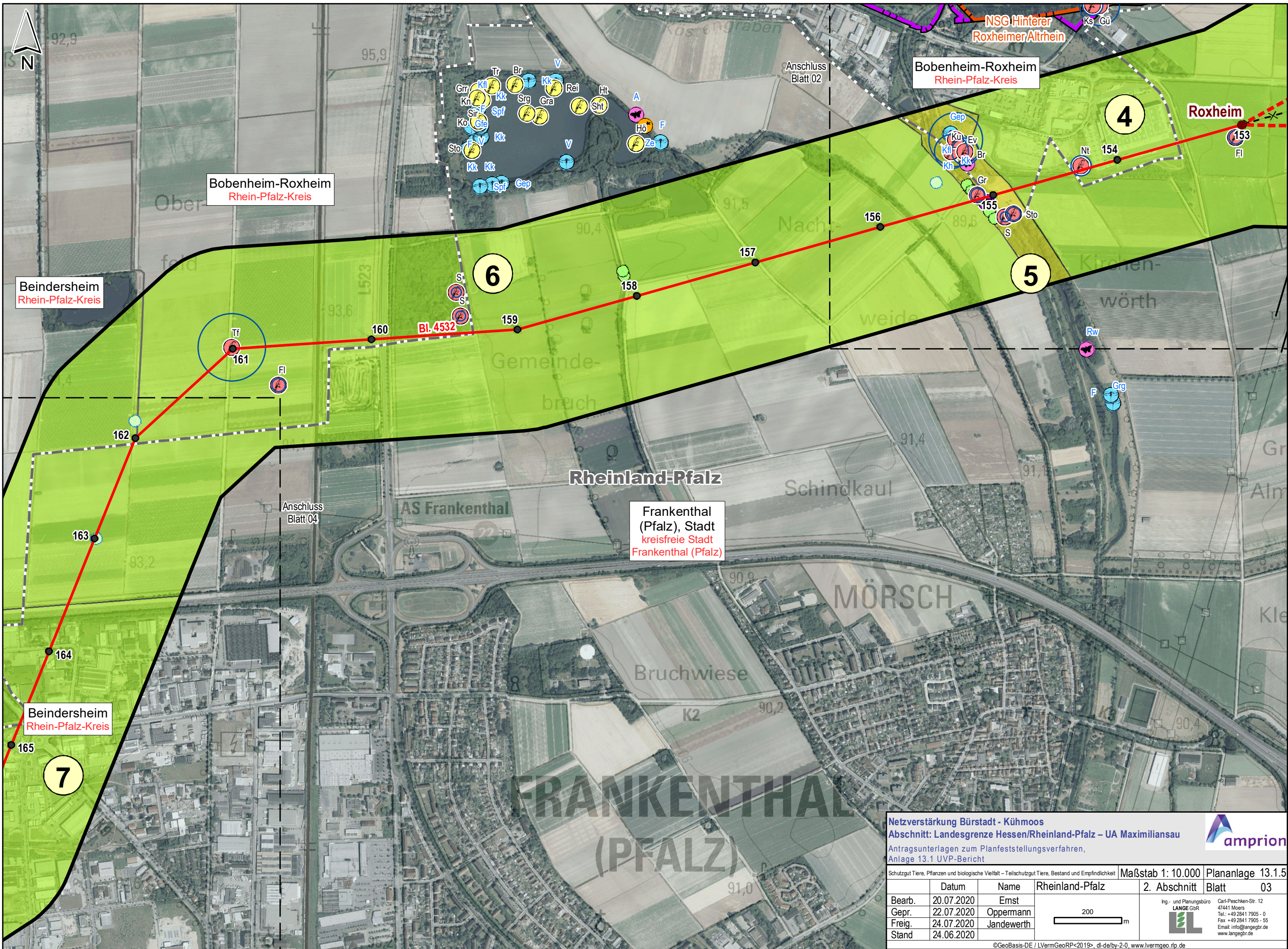
©GeoBasis-DE / LVermGeoRP<2019>, dl-de/by-2-0, www.lvermgeo.rlp.de  
 J:\Arcgis\Projekteldaxbu\layout\PFV\RP13\_1\_UVP\DAXBU\_PfV\_13\_1\_5\_UVP\_SG\_Tiere.mxd

Schutzgut Tiere, Pflanzen und biologische Vielfalt – Teilschutzgut Tiere, Bestand und Empfindlichkeit			Maßstab 1: 10.000	Plananlage 13.1.5
	Datum	Name	Rheinland-Pfalz	2. Abschnitt
Bearb.	20.07.2020	Ernst		Blatt
Gepr.	22.07.2020	Oppermann		02
Freig.	24.07.2020	Jandewerth		
Stand	24.06.2020			

amprion

Ing- und Planungsbüro  
**LANGE GbR**  
 Carl-Peschken-Str. 12  
 47441 Moers  
 Tel.: +49 2841 7905 - 0  
 Fax: +49 2841 7905 - 55  
 Email: info@langebgr.de  
 www.langebgr.de

200 m



Bobenheim-Roxheim  
Rhein-Pfalz-Kreis

Bobenheim-Roxheim  
Rhein-Pfalz-Kreis


Beindersheim  
Rhein-Pfalz-Kreis

Beindersheim  
Rhein-Pfalz-Kreis

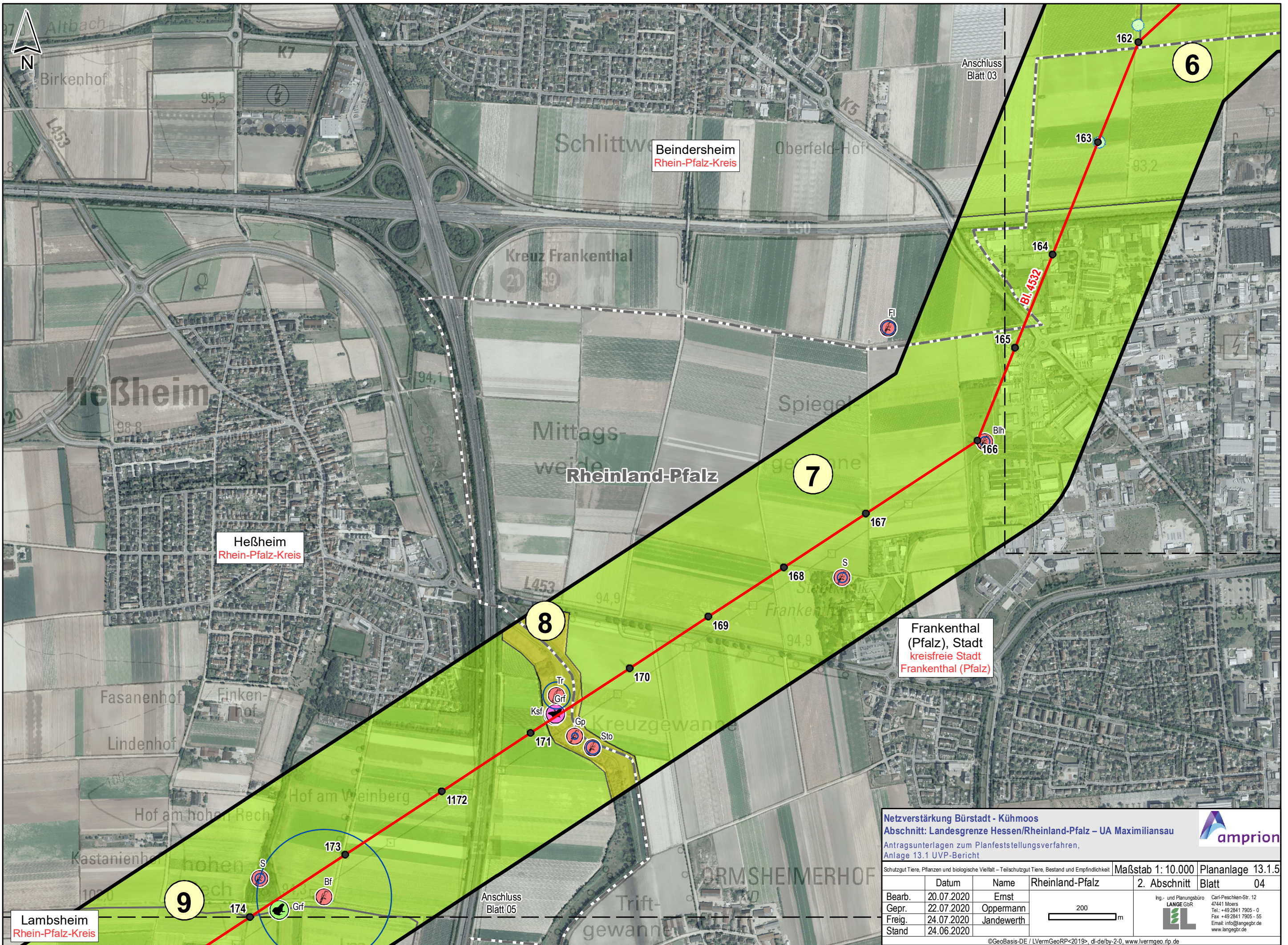
Frankenthal  
(Pfalz), Stadt  
kreisfreie Stadt  
Frankenthal (Pfalz)

**Netzverstärkung Bürstadt - Kühmoos**  
**Abschnitt: Landesgrenze Hessen/Rheinland-Pfalz – UA Maximiliansau**  
 Antragsunterlagen zum Planfeststellungsverfahren,  
 Anlage 13.1 UVP-Bericht

©GeoBasis-DE / LVermGeoRP<2019>, dl-de/by-2-0, www.lvermgeo.rlp.de  
 J:\Arcgis\Projekteldaxbu\layout\PFV\RP13\_1\_UVP\DAXBU\_PfV\_13\_1\_5\_UVP\_SG\_Tiere.mxd


Schutzgut Tiere, Pflanzen und biologische Vielfalt – Teilzeitliche Tiere, Bestand und Empfindlichkeit		Maßstab 1: 10.000	Plananlage 13.1.5
	Rheinland-Pfalz	2. Abschnitt	Blatt 03
Bearb.	20.07.2020	Ernst	Ing.- und Planungsbüro <b>LANGE GbR</b>  Carl-Peschken-Str. 12 47441 Moers Tel.: +49 2841 7905 - 0 Fax: +49 2841 7905 - 55 Email: info@angebgr.de www.langebgr.de
Gepr.	22.07.2020	Oppermann	
Freig.	24.07.2020	Jandewerth	
Stand	24.06.2020		

200 m



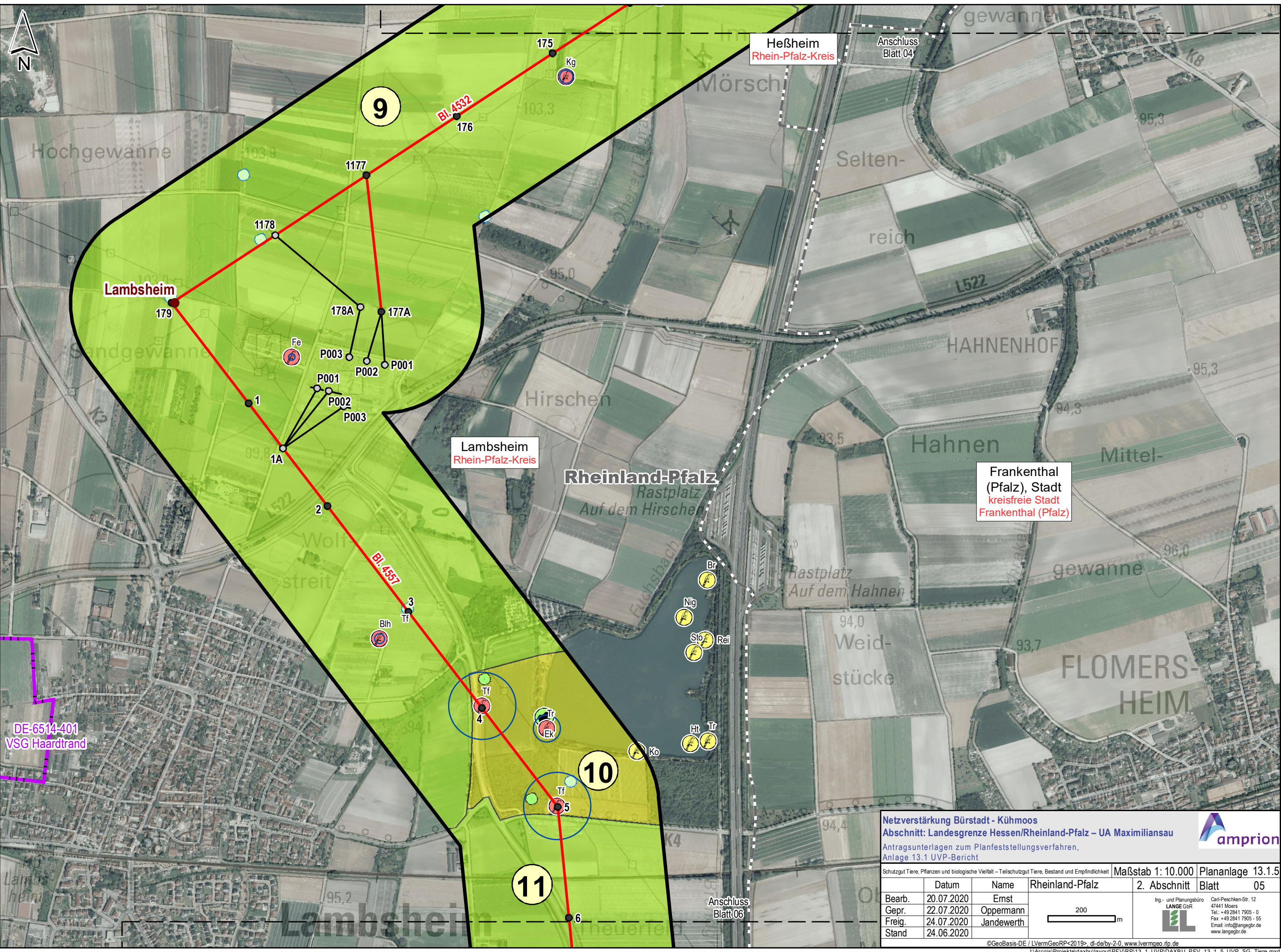
**Netzverstärkung Bürstadt - Kühmoos**  
**Abschnitt: Landesgrenze Hessen/Rheinland-Pfalz – UA Maximiliansau**  
 Antragsunterlagen zum Planfeststellungsverfahren,  
 Anlage 13.1 UVP-Bericht

©GeoBasis-DE / LVermGeoRP<2019>, dl-de/by-2.0, www.lvrmgeo.rlp.de  
 J:\Arbeits\Projekt\el\layout\layout\PFV\RP13\_1\_UVP\DAXBU\_PFV\_13\_1\_5\_UVP\_SG\_Tiere.mxd

Schutzgut Tiere, Pflanzen und biologische Vielfalt – Teilschutzgut Tiere, Bestand und Empfindlichkeit		Maßstab 1: 10.000	Plananlage 13.1.5
Rheinland-Pfalz		2. Abschnitt	Blatt 04
Bearb.	20.07.2020	Ernst	Ing.- und Planungsbüro <b>LANGE GbR</b>  Carl-Peschken-Str. 12 47441 Moers Tel.: +49 2841 7905 - 0 Fax: +49 2841 7905 - 55 Email: info@angebgr.de www.langebgr.de
Gepr.	22.07.2020	Oppermann	
Freig.	24.07.2020	Jandewerth	
Stand	24.06.2020		

Scale: 200 m





DE-6514-401  
VSG Haardtrand

Heßheim  
Rhein-Pfalz-Kreis

Anschluss  
Blatt 04

9

Bl. 4532

Lambsheim

Lambsheim  
Rhein-Pfalz-Kreis

Rheinland-Pfalz

Frankenthal  
(Pfalz), Stadt  
kreisfreie Stadt  
Frankenthal (Pfalz)

Bl. 4557

10

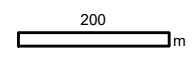
11

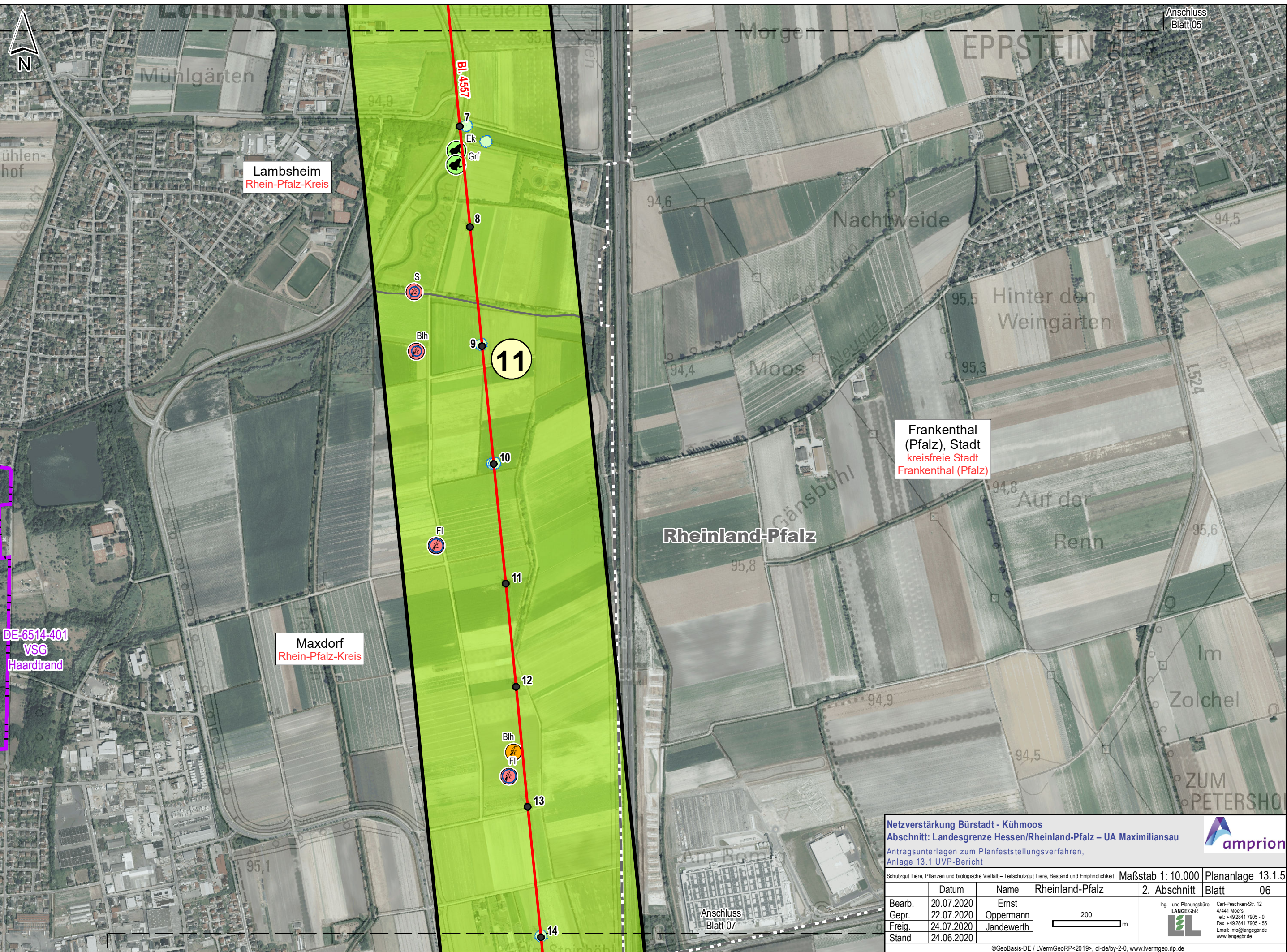
Anschluss  
Blatt 06

Netzverstärkung Bürstadt - Kühmoos  
Abschnitt: Landesgrenze Hessen/Rheinland-Pfalz – UA Maximiliansau  
Antragsunterlagen zum Planfeststellungsverfahren,  
Anlage 13.1 UVP-Bericht



Schutzgut Tiere, Pflanzen und biologische Vielfalt – Teilschutzgut Tiere, Bestand und Empfindlichkeit		Maßstab 1: 10.000	Plananlage 13.1.5
	Rheinland-Pfalz	2. Abschnitt	Blatt 05
Bearb.	20.07.2020	Ernst	Ing.- und Planungsbüro <b>LANGE GbR</b>  Carl-Peschken-Str. 12 47441 Moers Tel.: +49 2841 7905 - 0 Fax: +49 2841 7905 - 55 Email: info@angebgr.de www.langebgr.de
Gepr.	22.07.2020	Oppermann	
Freig.	24.07.2020	Jandewerth	
Stand	24.06.2020		





Lamsheim  
Rhein-Pfalz-Kreis

Maxdorf  
Rhein-Pfalz-Kreis

Frankenthal  
(Pfalz), Stadt  
kreisfreie Stadt  
Frankenthal (Pfalz)

DE-6514-401  
VSG  
Haardtrand

**Netzverstärkung Bürstadt - Kühmoos**  
**Abschnitt: Landesgrenze Hessen/Rheinland-Pfalz – UA Maximiliansau**  
 Antragsunterlagen zum Planfeststellungsverfahren,  
 Anlage 13.1 UVP-Bericht

© amprion

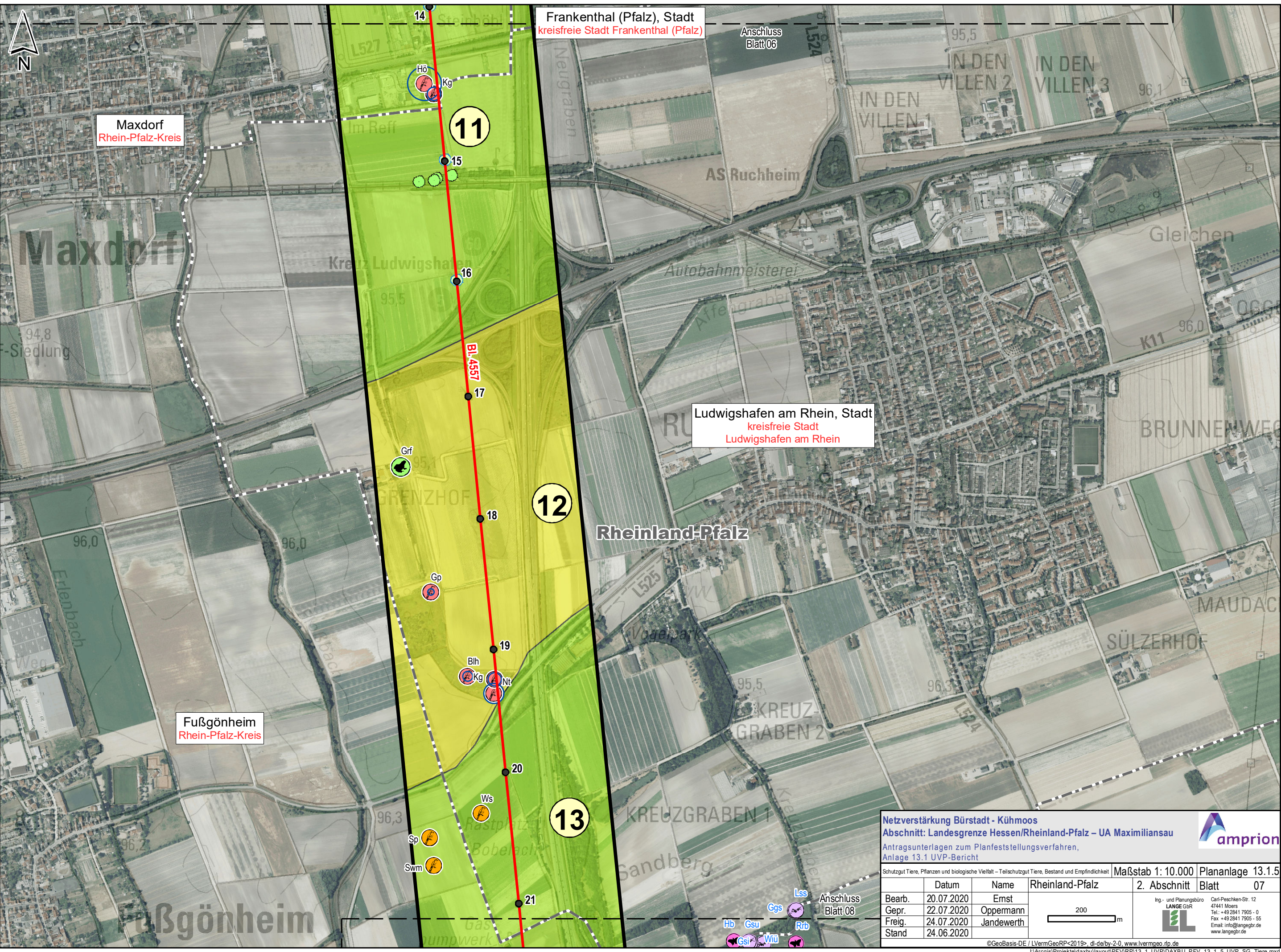
Schutzgut Tiere, Pflanzen und biologische Vielfalt – Teilschutzgut Tiere, Bestand und Empfindlichkeit			Maßstab 1: 10.000	Plananlage 13.1.5
	Datum	Name	Rheinland-Pfalz	2. Abschnitt Blatt 06
Bearb.	20.07.2020	Ernst		
Gepr.	22.07.2020	Oppermann		
Freig.	24.07.2020	Jandewerth		
Stand	24.06.2020			

Ing- und Planungsbüro  
**LANGE GbR**  
 Carl-Peschken-Str. 12  
 47441 Moers  
 Tel.: +49 2841 7905 - 0  
 Fax: +49 2841 7905 - 55  
 Email: info@angebr.de  
 www.langebr.de

200 m

©GeoBasis-DE / LVermGeoRP<2019>, dl-de/by-2-0, www.lvermgeo.rlp.de  
 J:\Arcgis\Projekt\daxbu\layout\PFV\RP13\_1\_UVP\DAXBU\_PfV\_13\_1\_5\_UVP\_SG\_Tiere.mxd

Anschluss  
Blatt 07



Maxdorf  
Rhein-Pfalz-Kreis

Frankenthal (Pfalz), Stadt  
kreisfreie Stadt Frankenthal (Pfalz)

Ludwigshafen am Rhein, Stadt  
kreisfreie Stadt  
Ludwigshafen am Rhein

Fußgönheim  
Rhein-Pfalz-Kreis

**Netzverstärkung Bürstadt - Kühmoos**  
**Abschnitt: Landesgrenze Hessen/Rheinland-Pfalz – UA Maximiliansau**  
 Antragsunterlagen zum Planfeststellungsverfahren,  
 Anlage 13.1 UVP-Bericht

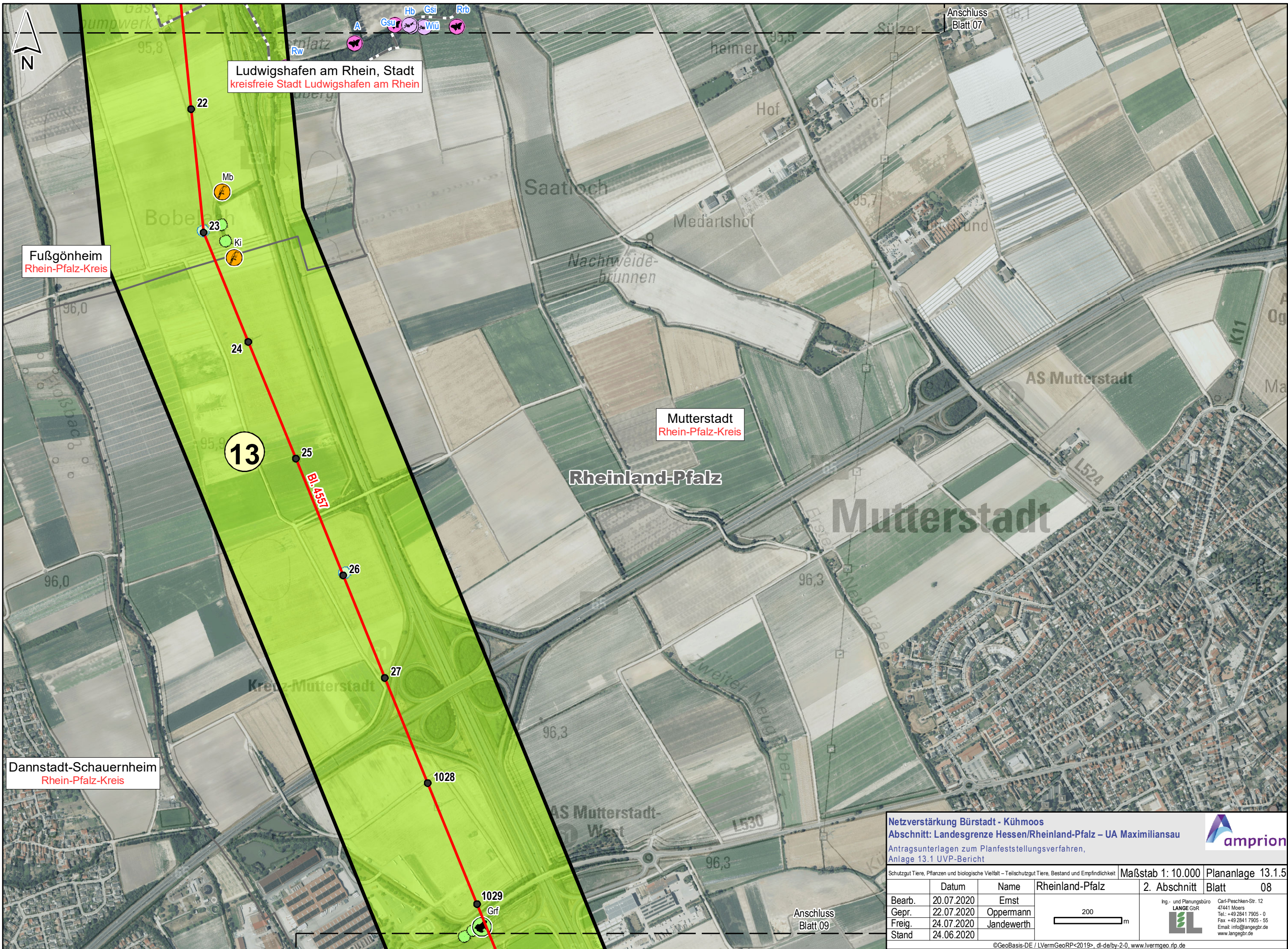
© amprion

Schutzgut Tiere, Pflanzen und biologische Vielfalt – Teilschutzgut Tiere, Bestand und Empfindlichkeit		Maßstab 1: 10.000	Plananlage 13.1.5
Datum	Name	Rheinland-Pfalz	2. Abschnitt Blatt 07
Bearb.	20.07.2020	Ernst	
Gepr.	22.07.2020	Oppermann	
Freig.	24.07.2020	Jandewerth	
Stand	24.06.2020		

Ing.- und Planungsbüro  
**LANGE GbR**  
 Carl-Peschken-Str. 12  
 47441 Moers  
 Tel.: +49 2841 7905 - 0  
 Fax: +49 2841 7905 - 55  
 Email: info@angebr.de  
 www.langebr.de

200 m

©GeoBasis-DE / LVermGeoRP<2019>, dl-de/by-2-0, www.lvrmgeo.rlp.de  
 J:\Arcgis\Projekteldaxbu\layout\PFV\RP13\_1\_UVP\DXBU\_PfV\_13\_1\_5\_UVP\_SG\_Tiere.mxd



Ludwigshafen am Rhein, Stadt  
kreisfreie Stadt Ludwigshafen am Rhein

Fußgönheim  
Rhein-Pfalz-Kreis

Mutterstadt  
Rhein-Pfalz-Kreis

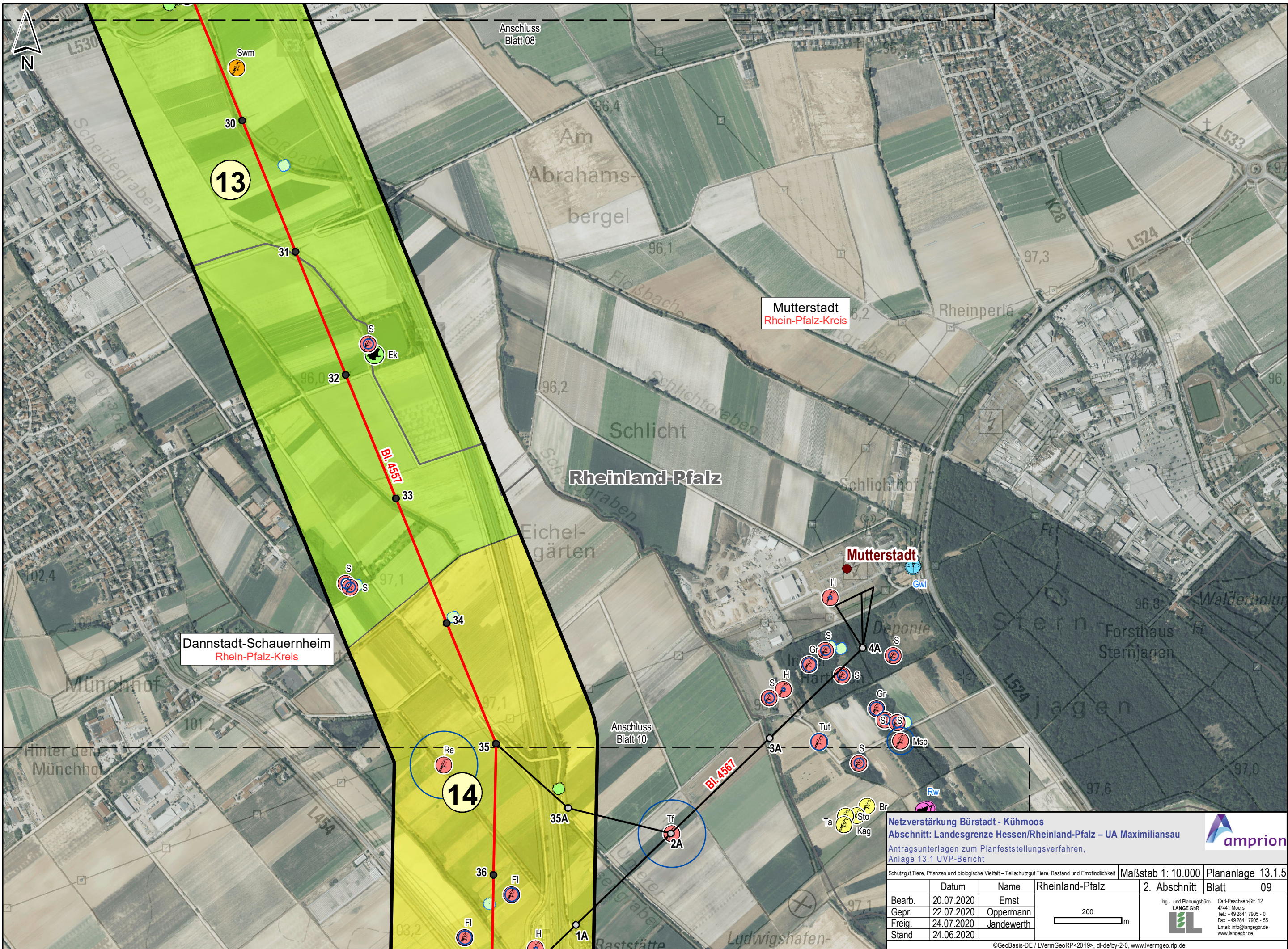
Dannstadt-Schauernheim  
Rhein-Pfalz-Kreis

Netzverstärkung Bürstadt - Kühmoos  
Abschnitt: Landesgrenze Hessen/Rheinland-Pfalz – UA Maximiliansau  
Antragsunterlagen zum Planfeststellungsverfahren,  
Anlage 13.1 UVP-Bericht



Schutzgut Tiere, Pflanzen und biologische Vielfalt – Teilschutzgut Tiere, Bestand und Empfindlichkeit		Maßstab 1: 10.000	Plananlage 13.1.5
	Rheinland-Pfalz	2. Abschnitt	Blatt 08
Bearb.	20.07.2020	Ernst	Ing.- und Planungsbüro <b>LANGE GbR</b>  Carl-Peschken-Str. 12 47441 Moers Tel.: +49 2841 7905 - 0 Fax: +49 2841 7905 - 55 Email: info@angebgr.de www.langebgr.de
Gepr.	22.07.2020	Oppermann	
Freig.	24.07.2020	Jandewerth	
Stand	24.06.2020		





Dannstadt-Schauernheim  
Rhein-Pfalz-Kreis

Mutterstadt  
Rhein-Pfalz-Kreis

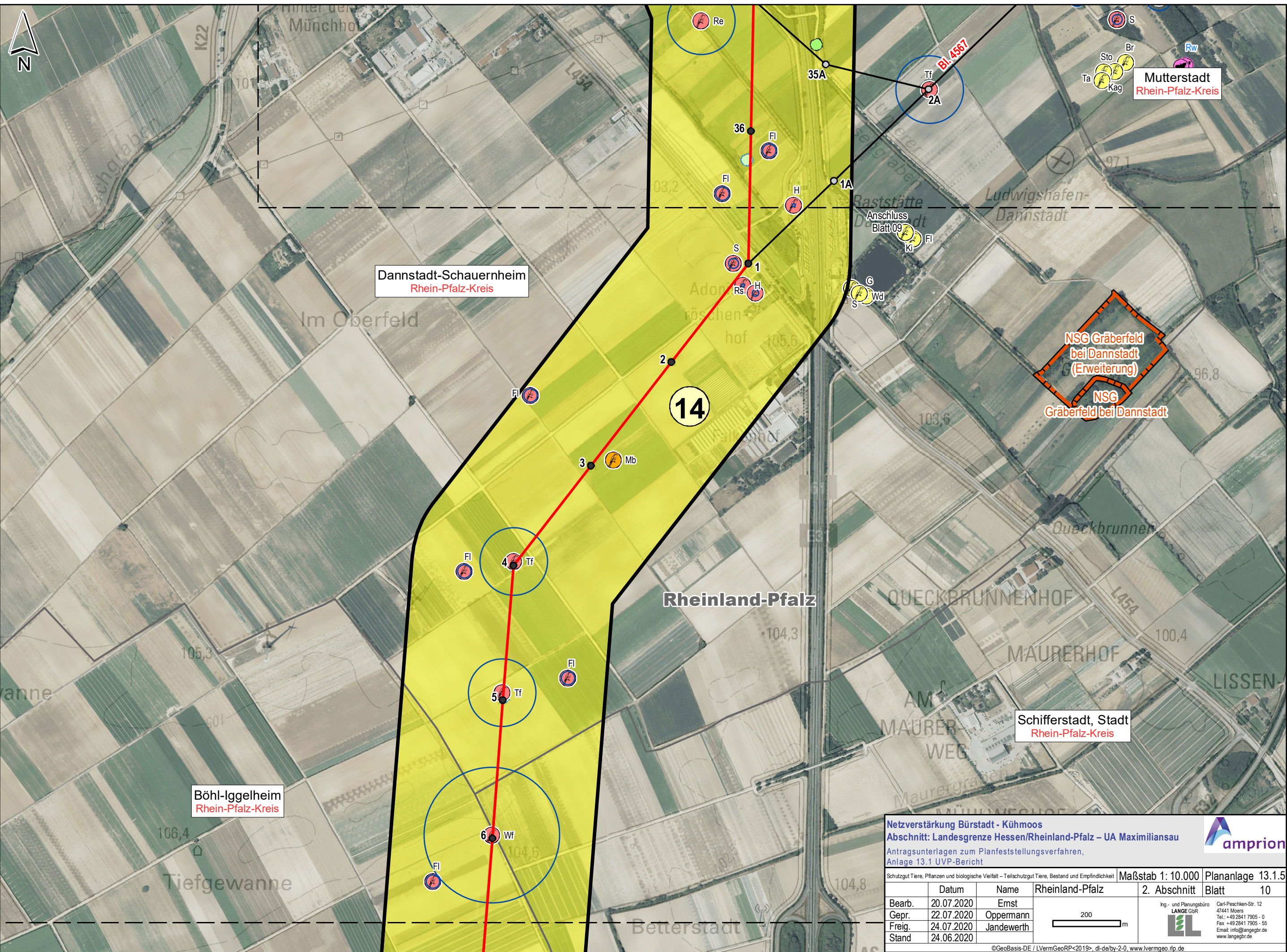
Mutterstadt

**Netzverstärkung Bürstadt - Kühmoos**  
**Abschnitt: Landesgrenze Hessen/Rheinland-Pfalz – UA Maximiliansau**  
 Antragsunterlagen zum Planfeststellungsverfahren,  
 Anlage 13.1 UVP-Bericht

©GeoBasis-DE / LVermGeoRP<2019>, dl-de/by-2.0, www.lvermgeo.rlp.de  
 J:\Arcgis\Projekt\daxbu\layout\PFV\RP13\_1\_UVP\DAXBU\_PfV\_13\_1\_5\_UVP\_SG\_Tiere.mxd

Maßstab 1: 10.000	Plananlage 13.1.5
Rheinland-Pfalz	2. Abschnitt
	Blatt 09
Bearb. 20.07.2020	Ernst
Gepr. 22.07.2020	Oppermann
Freig. 24.07.2020	Jandewerth
Stand 24.06.2020	

Ing- und Planungsbüro  
**LANGE GbR**  
 Carl-Peschken-Str. 12  
 47441 Moers  
 Tel.: +49 2841 7905 - 0  
 Fax: +49 2841 7905 - 55  
 Email: info@angebr.de  
 www.langebr.de



Dannstadt-Schauernheim  
Rhein-Pfalz-Kreis

Mutterstadt  
Rhein-Pfalz-Kreis

Schifferstadt, Stadt  
Rhein-Pfalz-Kreis

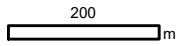
Böhlgelheim  
Rhein-Pfalz-Kreis

Rheinland-Pfalz

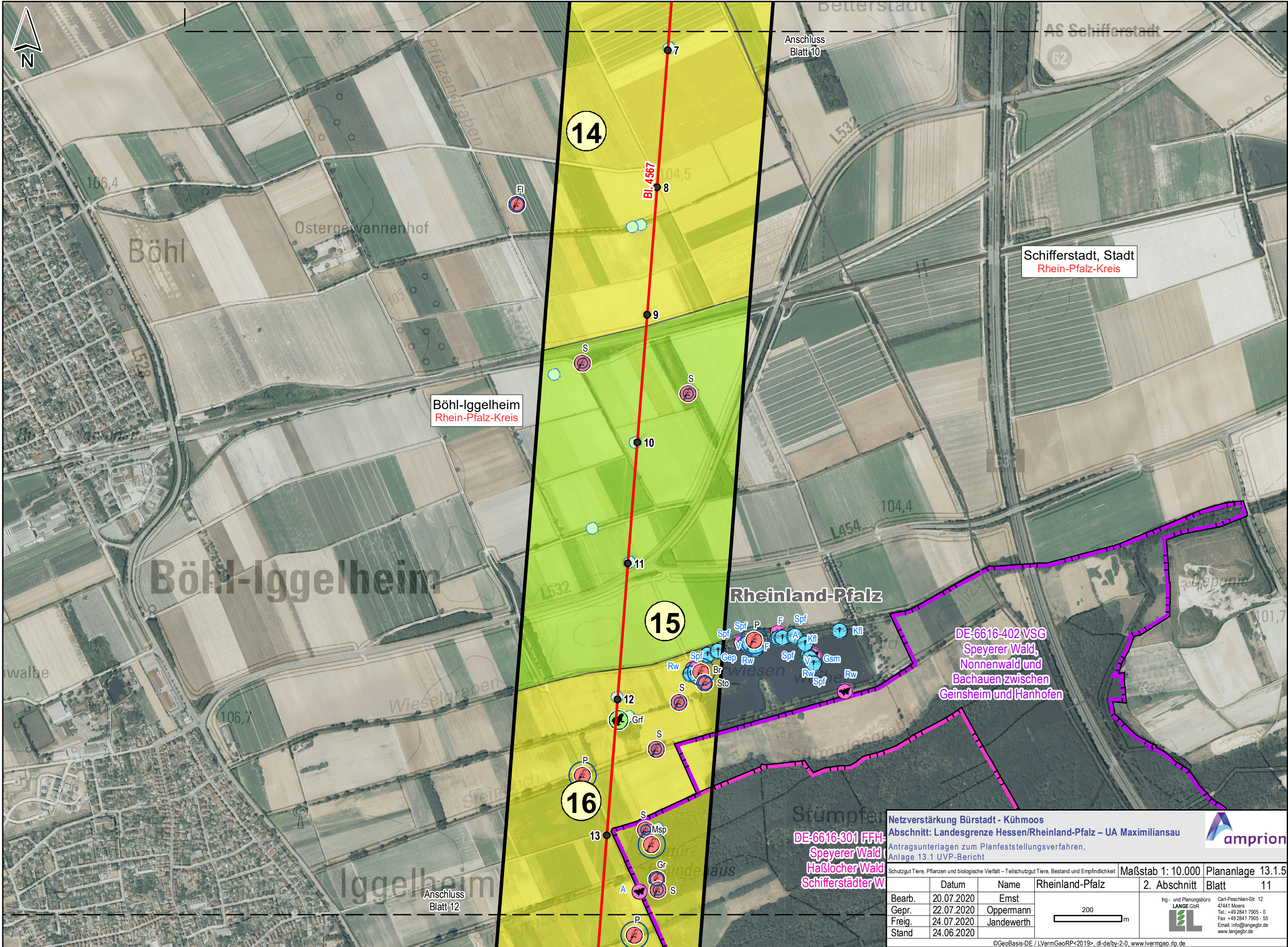
Netzverstärkung Bürstadt - Kühmoos  
Abschnitt: Landesgrenze Hessen/Rheinland-Pfalz – UA Maximiliansau  
Antragsunterlagen zum Planfeststellungsverfahren,  
Anlage 13.1 UVP-Bericht



Schutzgut Tiere, Pflanzen und biologische Vielfalt – Teilschutzgut Tiere, Bestand und Empfindlichkeit			Maßstab 1: 10.000	Plananlage 13.1.5
	Datum	Name	Rheinland-Pfalz	2. Abschnitt Blatt 10
Bearb.	20.07.2020	Ernst		
Gepr.	22.07.2020	Oppermann		
Freig.	24.07.2020	Jandewerth		
Stand	24.06.2020			



Ing.- und Planungsbüro  
**LANGE GbR**  
Carl-Peschken-Str. 12  
47441 Moers  
Tel.: +49 2841 7905 - 0  
Fax: +49 2841 7905 - 55  
Email: info@angebgr.de  
www.langebgr.de



14

15

16

Böhl-Iggelheim  
Rhein-Pfalz-Kreis

Schifferstadt, Stadt  
Rhein-Pfalz-Kreis

Rheinland-Pfalz

DE-6616-402 VSG  
Speyerer Wald,  
Nonnenwald und  
Bachauen zwischen  
Geinsheim und Hanhofen

DE-6616-301 FFH:  
Speyerer Wald  
Haßlocher Wald  
Schifferstädter W

**Netzverstärkung Bürstadt - Kühmoos**  
**Abschnitt: Landesgrenze Hessen/Rheinland-Pfalz – UA Maximiliansau**  
 Antragsunterlagen zum Planfeststellungsverfahren,  
 Anlage 13.1 UVP-Bericht

© amprion

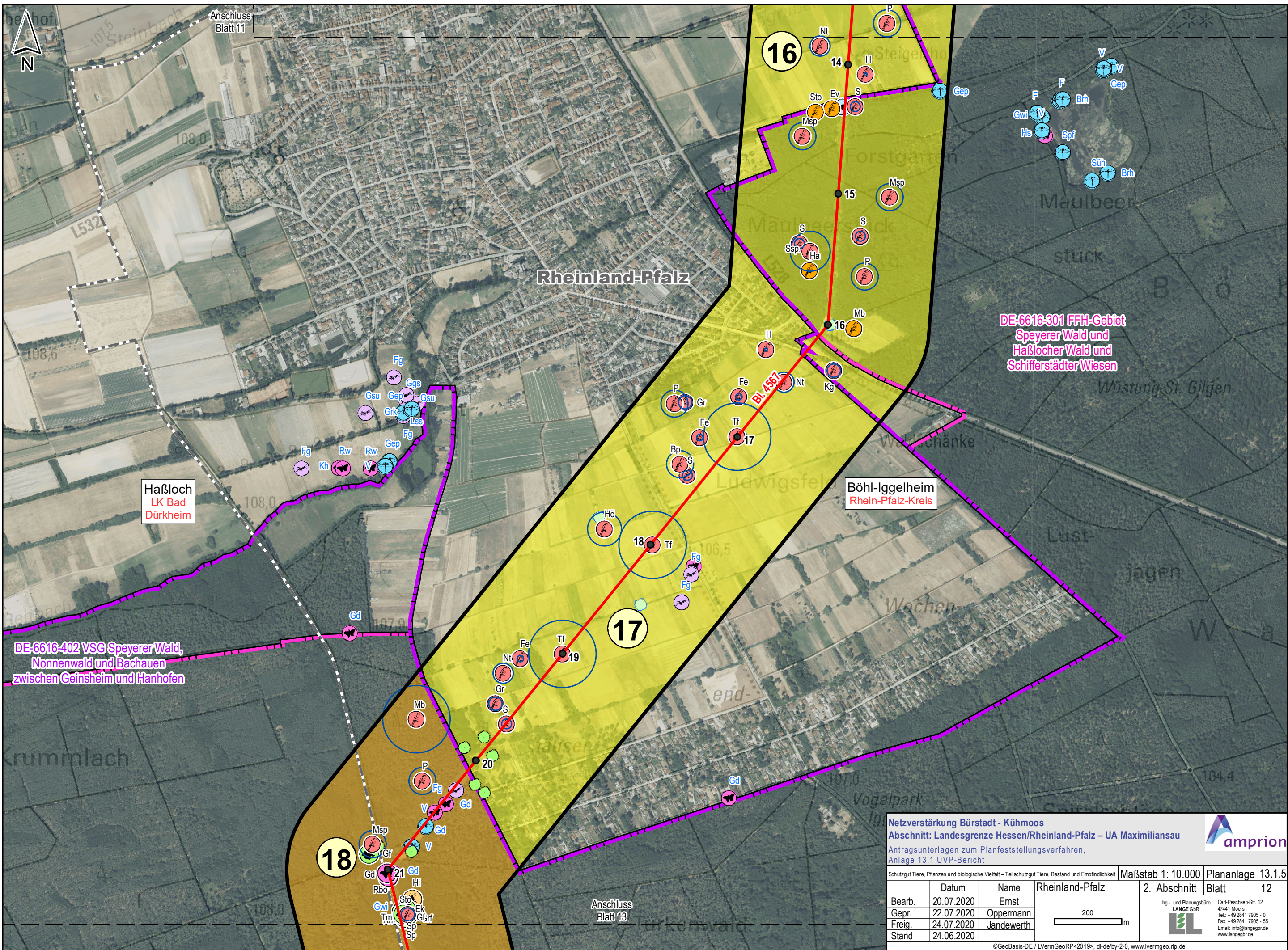
Schutzgut Tiere, Pflanzen und biologische Vielfalt – Teilschutzgut Tiere, Bestand und Empfindlichkeit

	Datum	Name	Rheinland-Pfalz	Maßstab 1: 10.000	Plananlage 13.1.5
				2. Abschnitt	Blatt 11
Bearb.	20.07.2020	Ernst			
Gepr.	22.07.2020	Oppermann			
Freig.	24.07.2020	Jandewerth			
Stand	24.06.2020				

Ing- und Planungsbüro  
**LANGE GbR**  
 Carl-Peschken-Str. 12  
 47441 Moers  
 Tel.: +49 2841 7905 - 0  
 Fax: +49 2841 7905 - 55  
 Email: info@angebgr.de  
 www.langebgr.de

200 m

©GeoBasis-DE / LVermGeoRP<2019>, dl-de/by-2-0, www.lvvermgeo.rlp.de  
 J:\Arcgis\Projekt\daxbu\layout\PFV\RP13\_1\_UVP\DAXBU\_PfV\_13\_1\_5\_UVP\_SG\_Tiere.mxd





DE-6616-301 FFH-Gebiet  
Speyerer Wald und  
Haßlocher Wald und  
Schifferstädter Wiesen

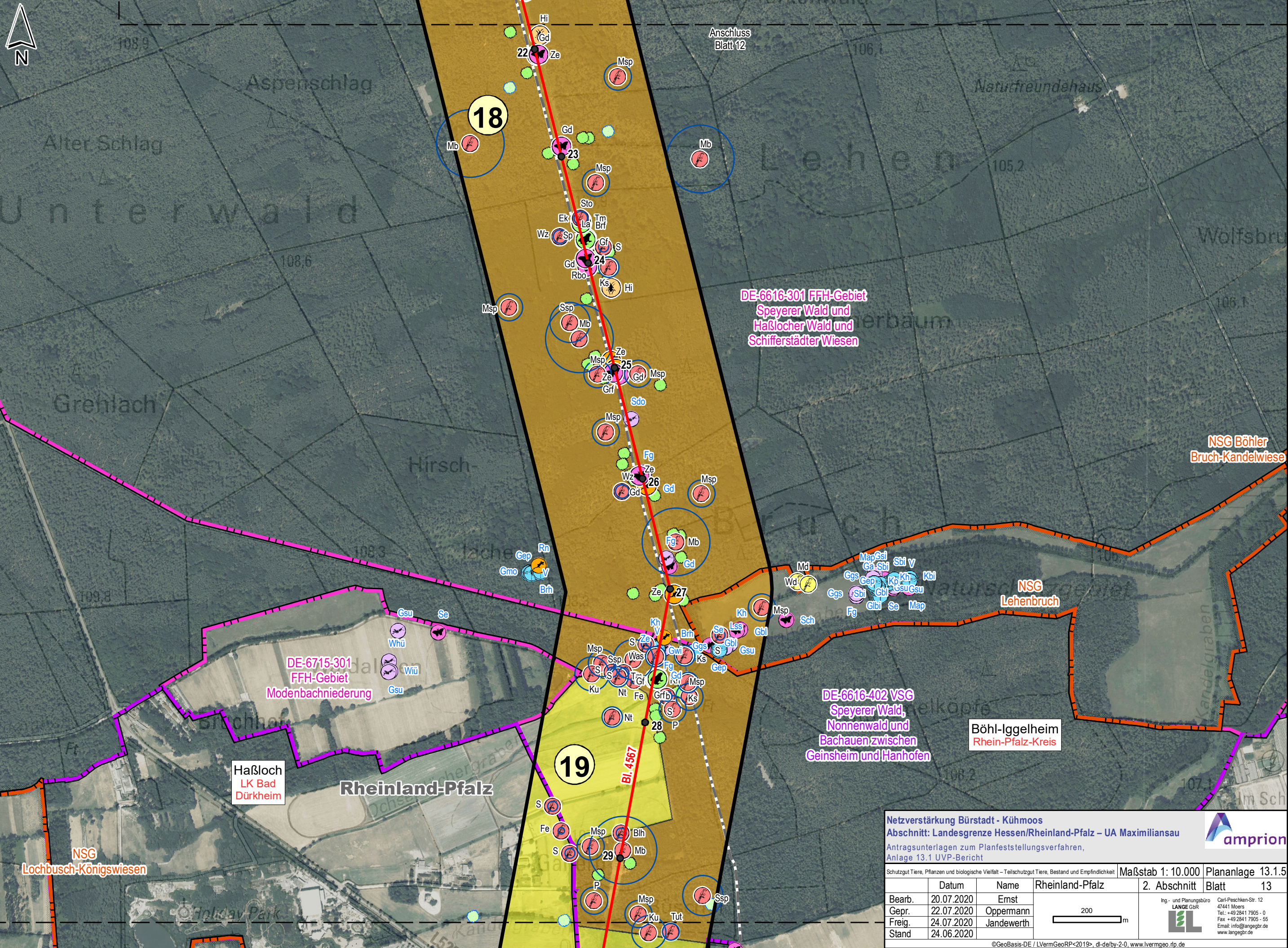
Haßloch  
LK Bad  
Dürkheim

DE-6616-402 VSG Speyerer Wald,  
Nonnenwald und Bachauen  
zwischen Geinsheim und Hanhofen

**Netzverstärkung Bürstadt - Kühmoos**  
**Abschnitt: Landesgrenze Hessen/Rheinland-Pfalz – UA Maximiliansau**  
 Antragsunterlagen zum Planfeststellungsverfahren,  
 Anlage 13.1 UVP-Bericht

©GeoBasis-DE / LVermGeoRP<2019>, dl-de/by-2-0, www.lvvermgeo.rlp.de  
 J:\Arcgis\Projekt\daxbu\layout\PFV\RP13\_1\_UVP\DAXBU\_PFV\_13\_1\_5\_UVP\_SG\_Tiere.mxd

Schutzgut Tiere, Pflanzen und biologische Vielfalt – Teilschutzgut Tiere, Bestand und Empfindlichkeit		Maßstab 1: 10.000	Plananlage 13.1.5
	Rheinland-Pfalz	2. Abschnitt	Blatt 12
Bearb.	20.07.2020	Ernst	 Ing.- und Planungsbüro <b>LANGE GbR</b>  Carl-Peschken-Str. 12 47441 Moers Tel.: +49 2841 7905 - 0 Fax: +49 2841 7905 - 55 Email: info@angebgr.de www.langebgr.de
Gepr.	22.07.2020	Oppermann	
Freig.	24.07.2020	Jandewerth	
Stand	24.06.2020		



DE-6616-301 FFH-Gebiet  
Speyerer Wald und  
Haßlocher Wald und  
Schifferstädter Wiesen

DE-6715-301  
FFH-Gebiet  
Modenbachniederung

DE-6616-402 VSG  
Speyerer Wald,  
Nonnenwald und  
Bachauen zwischen  
Geinsheim und Hanhofen

Böhl-Iggelheim  
Rhein-Pfalz-Kreis

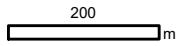
Haßloch  
LK Bad  
Dürkheim

Rheinland-Pfalz

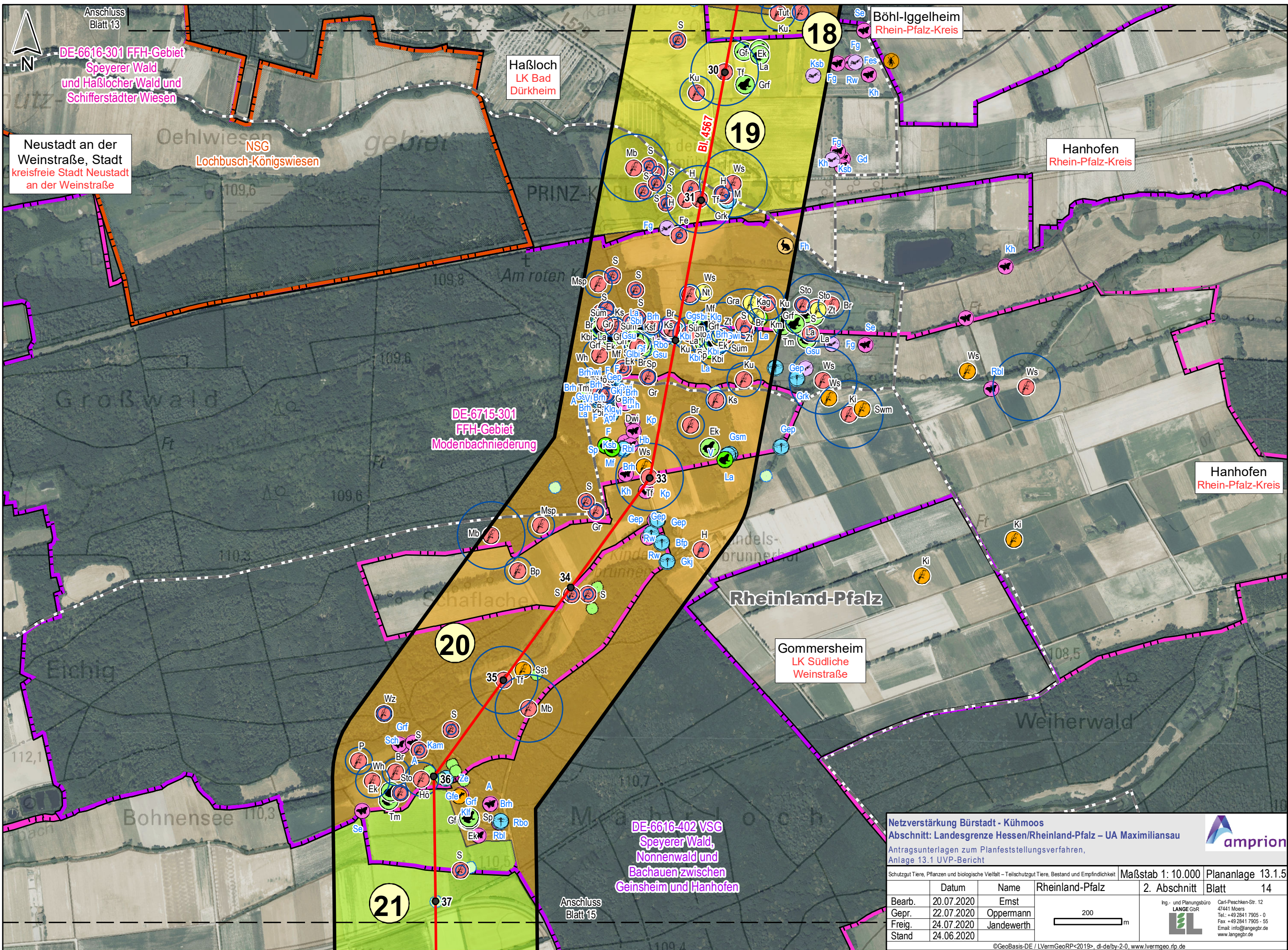
Netzverstärkung Bürstadt - Kühmoos  
Abschnitt: Landesgrenze Hessen/Rheinland-Pfalz – UA Maximiliansau  
Antragsunterlagen zum Planfeststellungsverfahren,  
Anlage 13.1 UVP-Bericht



Schutzgut Tiere, Pflanzen und biologische Vielfalt – Teilschutzgut Tiere, Bestand und Empfindlichkeit			Maßstab 1: 10.000	Plananlage 13.1.5
	Datum	Name	Rheinland-Pfalz	2. Abschnitt
Bearb.	20.07.2020	Ernst		Blatt
Gepr.	22.07.2020	Oppermann		13
Freig.	24.07.2020	Jandewerth		
Stand	24.06.2020			



Ing.- und Planungsbüro  
**LANGE GbR**  
Carl-Peschken-Str. 12  
47441 Moers  
Tel.: +49 2841 7905 - 0  
Fax: +49 2841 7905 - 55  
Email: info@angebgr.de  
www.langebgr.de



Anschluss Blatt 13

DE-6616-301 FFH-Gebiet Speyerer Wald und Haßlöcher Wald und Schifferstädter Wiesen

Neustadt an der Weinstraße, Stadt kreisfreie Stadt Neustadt an der Weinstraße

NSG Lochbusch-Königswiesen

Haßloch LK Bad Dürkheim

Böhligelheim Rhein-Pfalz-Kreis

Hanhofen Rhein-Pfalz-Kreis

Hanhofen Rhein-Pfalz-Kreis

Gommersheim LK Südliche Weinstraße

DE-6715-301 FFH-Gebiet Modenbachniederung

DE-6616-402 VSG Speyerer Wald, Nonnenwald und Bachauen zwischen Geinsheim und Hanhofen

**Netzverstärkung Bürstadt - Kühmoos**  
 Abschnitt: Landesgrenze Hessen/Rheinland-Pfalz – UA Maximiliansau  
 Antragsunterlagen zum Planfeststellungsverfahren, Anlage 13.1 UVP-Bericht

amprion

Schutzgut Tiere, Pflanzen und biologische Vielfalt – Teilschutzgut Tiere, Bestand und Empfindlichkeit		Maßstab 1: 10.000	Plananlage 13.1.5
Datum	Name	Rheinland-Pfalz	2. Abschnitt Blatt 14
Bearb.	20.07.2020	Ernst	
Gepr.	22.07.2020	Oppermann	
Freig.	24.07.2020	Jandewerth	
Stand	24.06.2020		

Ing- und Planungsbüro LANGE GbR  
 Carl-Peschken-Str. 12  
 47441 Moers  
 Tel.: +49 2841 7905 - 0  
 Fax: +49 2841 7905 - 55  
 Email: info@angebr.de  
 www.langebr.de

©GeoBasis-DE / LVermGeoRP<2019>, dl-de/by-2-0, www.lvermgeo.rlp.de  
 J:\Arcgis\Projekteldaxbu\layout\PFV\RP13\_1\_UVP\DAXBU\_PfV\_13\_1\_5\_UVP\_SG\_Tiere.mxd

DE-6616-402 VSG Speyerer Wald, Nonnenwald und Bachauen zwischen Geinsheim und Hanhofen

Gommersheim  
LK Südliche  
Weinstraße

21

DE-6715-301  
FFH-Gebiet  
Modenbachniederung

Schwegenheim  
LK Germersheim

Rheinland-Pfalz

Freisbach  
LK Germersheim


22

Weingarten  
(Pfalz)  
LK Germersheim

23

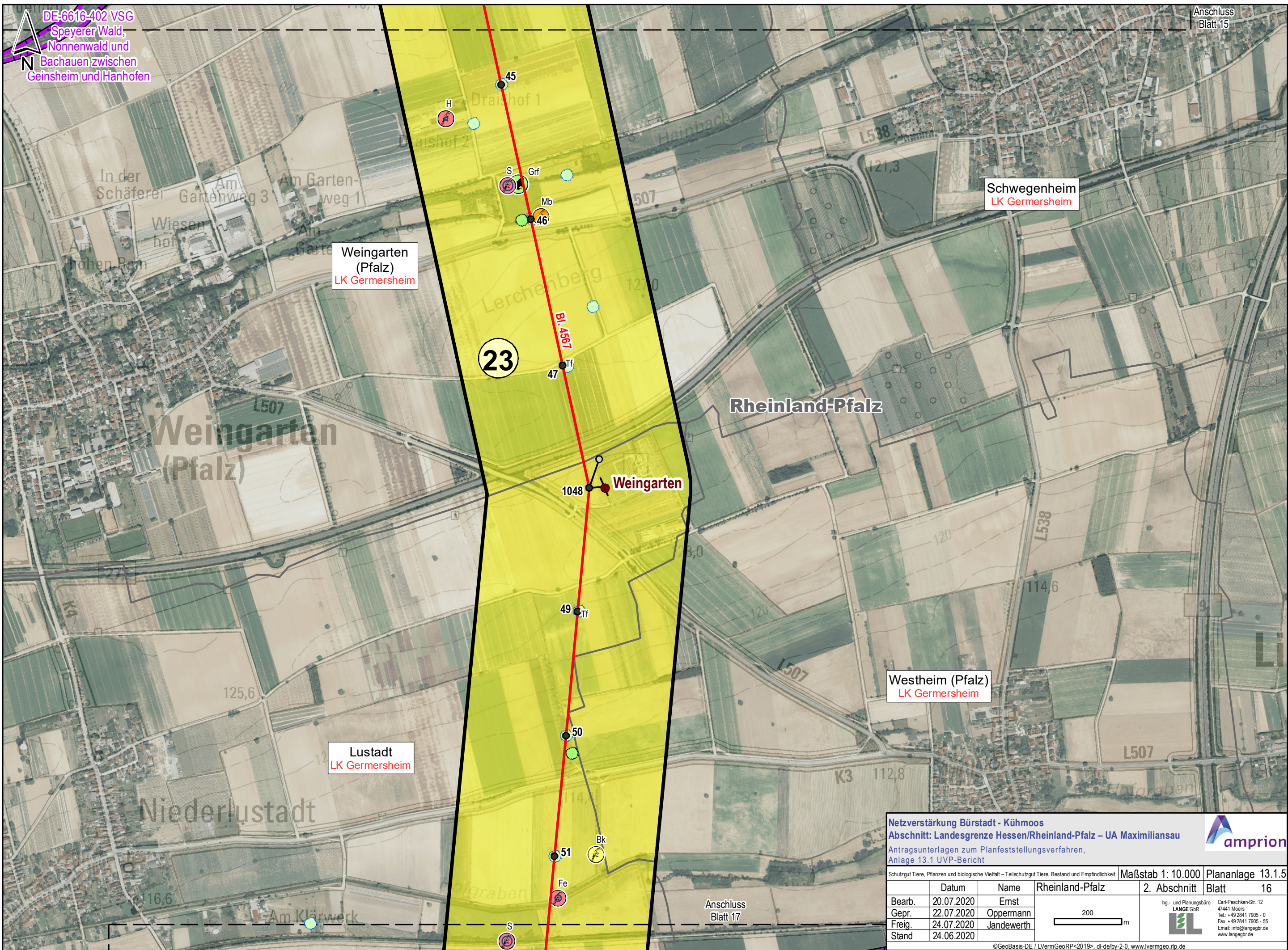
**Netzverstärkung Bürstadt - Kühmoos**  
Abschnitt: Landesgrenze Hessen/Rheinland-Pfalz – UA Maximiliansau  
Antragsunterlagen zum Planfeststellungsverfahren,  
Anlage 13.1 UVP-Bericht

© amprion

Schutzgut Tiere, Pflanzen und biologische Vielfalt – Teilschutzgut Tiere, Bestand und Empfindlichkeit		Maßstab 1: 10.000	Plananlage 13.1.5
		2. Abschnitt	Blatt 15
Bearb.	20.07.2020	Ernst	Ing- und Planungsbüro <b>LANGE GbR</b>  Carl-Peschken-Str. 12 47441 Moers Tel.: +49 2841 7905 - 0 Fax: +49 2841 7905 - 55 Email: info@angebgr.de www.langebgr.de
Gepr.	22.07.2020	Oppermann	
Freig.	24.07.2020	Jandewerth	
Stand	24.06.2020		

200 m

©GeoBasis-DE / LVermGeoRP<2019>, dl-de/by-2-0, www.lvermgeo.rlp.de  
J:\Arcgis\Projekt\daxbu\layout\PFV\RP13\_1\_UVP\DAXBU\_PfV\_13\_1\_5\_UVP\_SG\_Tiere.mxd



Weingarten  
(Pfalz)  
LK Germersheim

Schwegenheim  
LK Germersheim

Westheim (Pfalz)  
LK Germersheim

Lustadt  
LK Germersheim

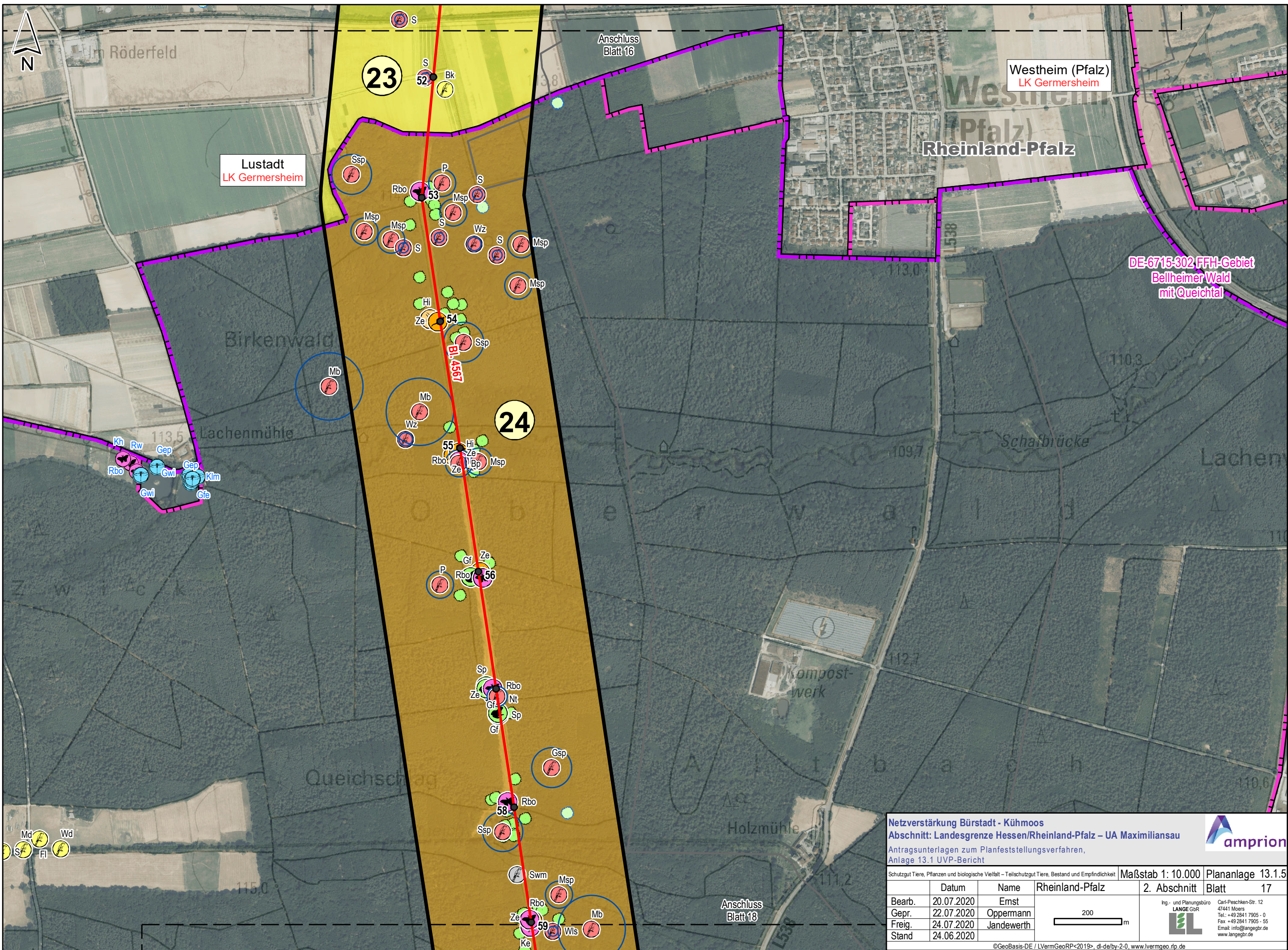
Netzverstärkung Bürstadt - Kühmoos  
Abschnitt: Landesgrenze Hessen/Rheinland-Pfalz – UA Maximiliansau  
Antragsunterlagen zum Planfeststellungsverfahren,  
Anlage 13.1 UVP-Bericht



Schutzgut Tiere, Pflanzen und biologische Vielfalt – Teilschutzgut Tiere, Bestand und Empfindlichkeit			Maßstab 1: 10.000	Plananlage 13.1.5
	Rheinland-Pfalz	2. Abschnitt	Blatt 16	
Bearb.	20.07.2020	Ernst		
Gepr.	22.07.2020	Oppermann		
Freig.	24.07.2020	Jandewerth		
Stand	24.06.2020			


Ing.- und Planungsbüro  
**LANGE GbR**  
Carl-Peschken-Str. 12  
47441 Moers  
Tel.: +49 2841 7905 - 0  
Fax: +49 2841 7905 - 55  
Email: info@angebgr.de  
www.langebgr.de

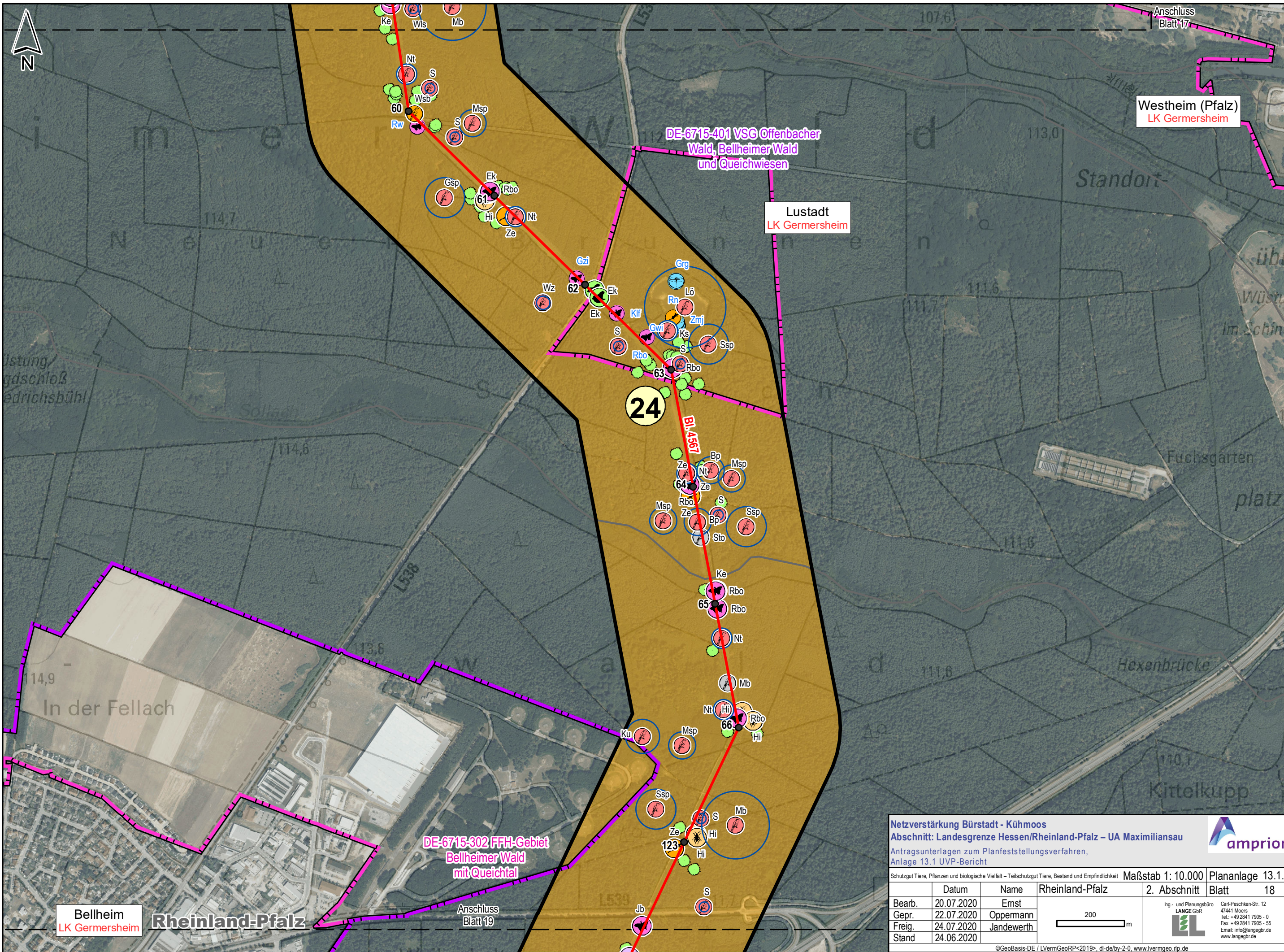




**Netzverstärkung Bürstadt - Kühmoos**  
**Abschnitt: Landesgrenze Hessen/Rheinland-Pfalz – UA Maximiliansau**  
 Antragsunterlagen zum Planfeststellungsverfahren,  
 Anlage 13.1 UVP-Bericht


©GeoBasis-DE / LVermGeoRP<2019>, dl-de/by-2-0, www.lvermgeo.rlp.de  
 J:\Arcgis\Projekteldaxbu\layout\PFV\RP13\_1\_UVP\DAXBU\_PfV\_13\_1\_5\_UVP\_SG\_Tiere.mxd

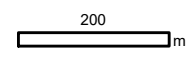
Schutzgut Tiere, Pflanzen und biologische Vielfalt – Teilschutzgut Tiere, Bestand und Empfindlichkeit		Maßstab 1: 10.000	Plananlage 13.1.5
	Rheinland-Pfalz	2. Abschnitt	Blatt 17
Bearb.	20.07.2020	Ernst	Ing.- und Planungsbüro <b>LANGE GbR</b>  Carl-Peschken-Str. 12 47441 Moers Tel.: +49 2841 7905 - 0 Fax: +49 2841 7905 - 55 Email: info@angebr.de www.langebr.de
Gepr.	22.07.2020	Oppermann	
Freig.	24.07.2020	Jandewerth	
Stand	24.06.2020		

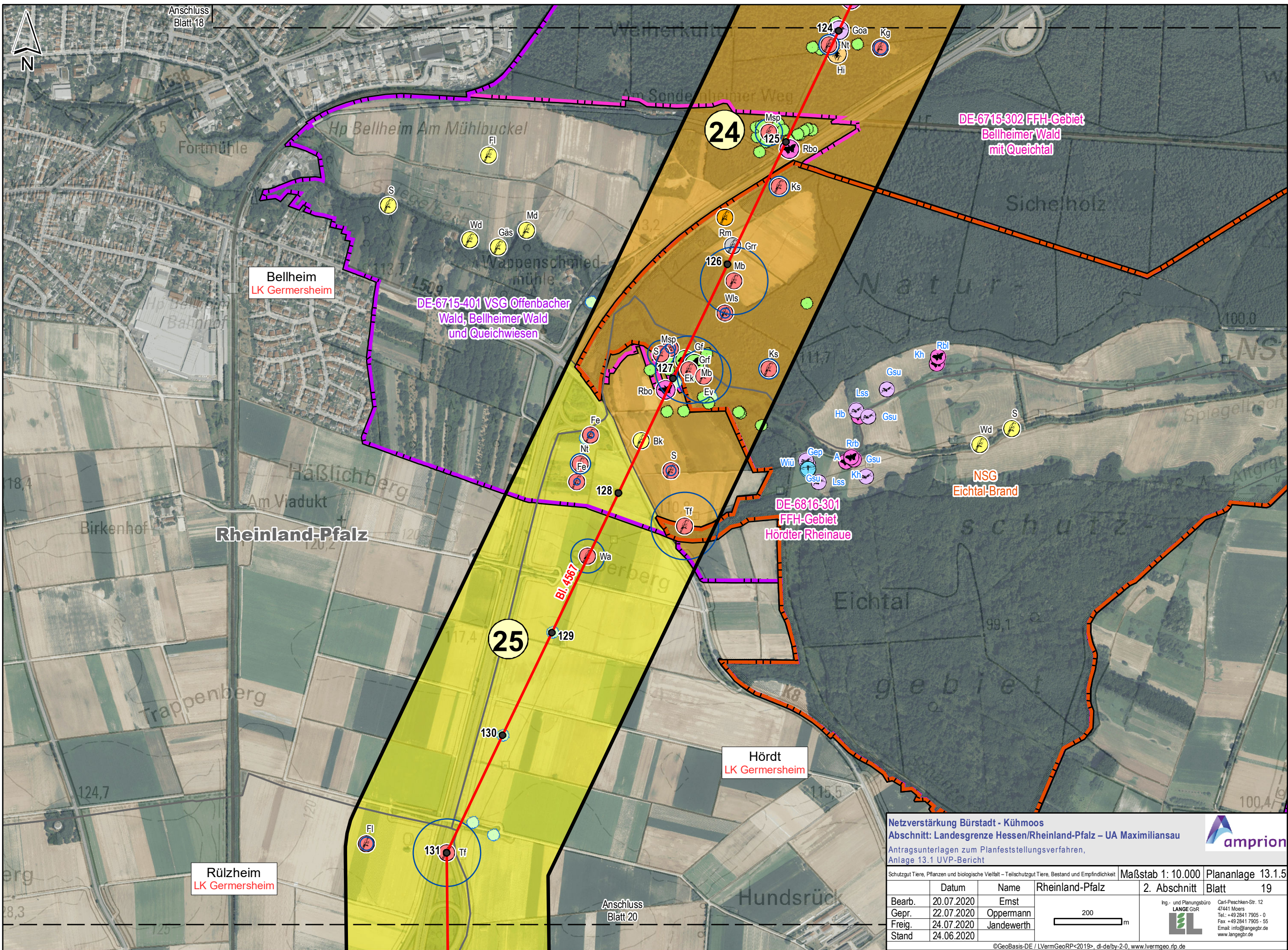


**Netzverstärkung Bürstadt - Kühmoos**  
**Abschnitt: Landesgrenze Hessen/Rheinland-Pfalz – UA Maximiliansau**  
 Antragsunterlagen zum Planfeststellungsverfahren,  
 Anlage 13.1 UVP-Bericht

©GeoBasis-DE / LVermGeoRP<2019>, dl-de/by-2-0, www.lvermgeo.rlp.de  
 J:\Arcgis\Projekt\daxbu\layout\PFV\RP13\_1\_UVP\DAXBU\_PfV\_13\_1\_5\_UVP\_SG\_Tiere.mxd


Schutzgut Tiere, Pflanzen und biologische Vielfalt – Teilschutzgut Tiere, Bestand und Empfindlichkeit		Maßstab 1: 10.000	Plananlage 13.1.5
	Rheinland-Pfalz	2. Abschnitt	Blatt 18
Bearb.	20.07.2020	Ernst	Ing- und Planungsbüro <b>LANGE GbR</b>  Carl-Peschken-Str. 12 47441 Moers Tel.: +49 2841 7905-0 Fax: +49 2841 7905-55 Email: info@angebgr.de www.langebgr.de
Gepr.	22.07.2020	Oppermann	
Freig.	24.07.2020	Jandewerth	
Stand	24.06.2020		

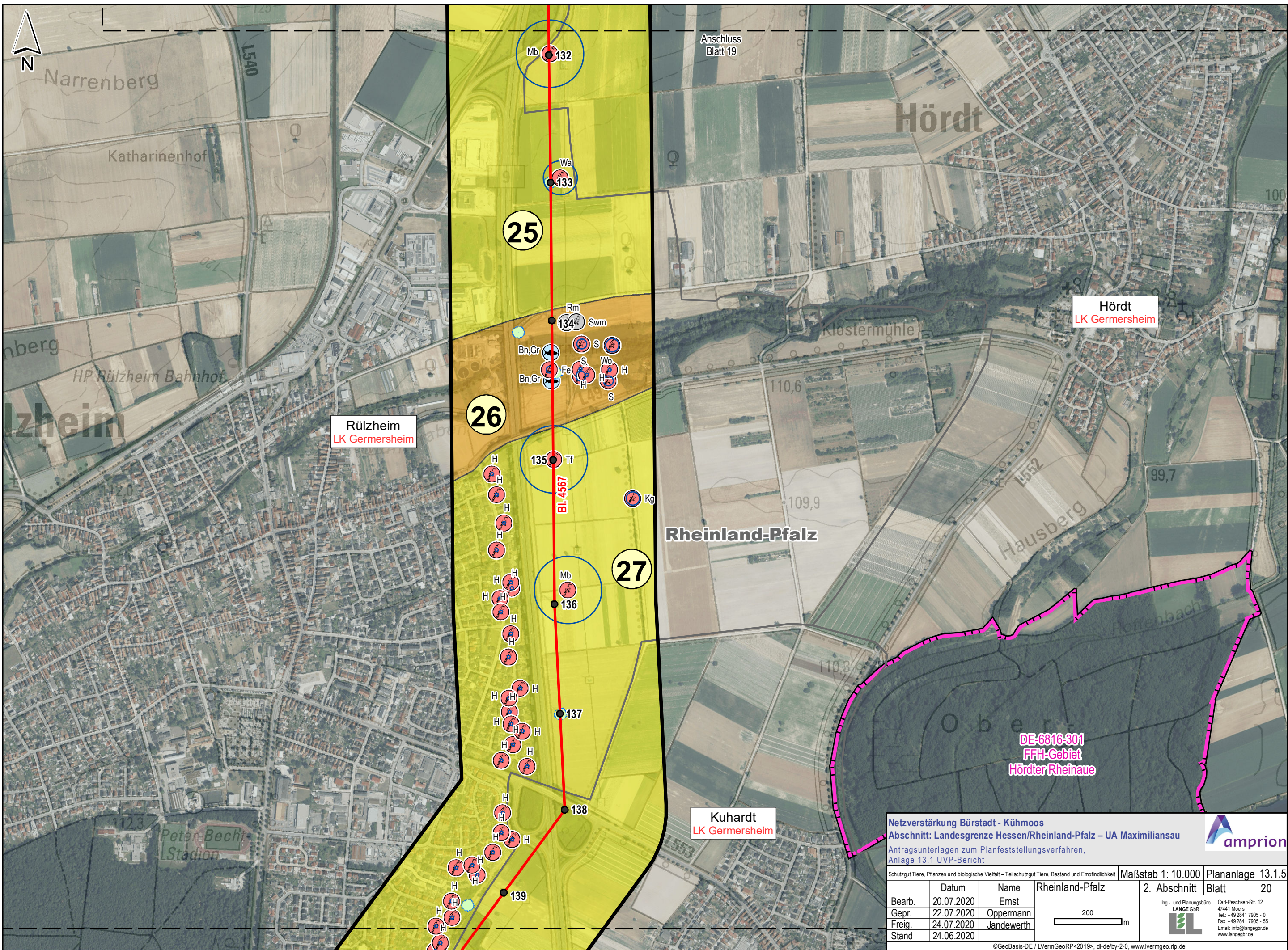




**Netzverstärkung Bürstadt - Kühmoos**  
**Abschnitt: Landesgrenze Hessen/Rheinland-Pfalz – UA Maximiliansau**  
 Antragsunterlagen zum Planfeststellungsverfahren,  
 Anlage 13.1 UVP-Bericht

©GeoBasis-DE / LVermGeoRP<2019>, dl-de/by-2-0, www.lvermgeo.rlp.de  
 J:\Arcgis\Projekt\daxbu\layout\PFV\RP13\_1\_UVP\DAXBU\_PfV\_13\_1\_5\_UVP\_SG\_Tiere.mxd

Schutzgut Tiere, Pflanzen und biologische Vielfalt – Teilschutzgut Tiere, Bestand und Empfindlichkeit		Maßstab 1: 10.000	Plananlage 13.1.5
	Rheinland-Pfalz	2. Abschnitt	Blatt 19
Bearb.	20.07.2020	Ernst	Ing.- und Planungsbüro <b>LANGE GbR</b>  Carl-Peschken-Str. 12 47441 Moers Tel.: +49 2841 7905 - 0 Fax: +49 2841 7905 - 55 Email: info@angebr.de www.langebr.de
Gepr.	22.07.2020	Oppermann	
Freig.	24.07.2020	Jandewerth	
Stand	24.06.2020		



Anschluss  
Blatt 19


Hördt  
LK Germersheim

Rülzheim  
LK Germersheim


Kuhardt  
LK Germersheim

DE-6816-301  
FFH-Gebiet  
Hördter Rheinaue

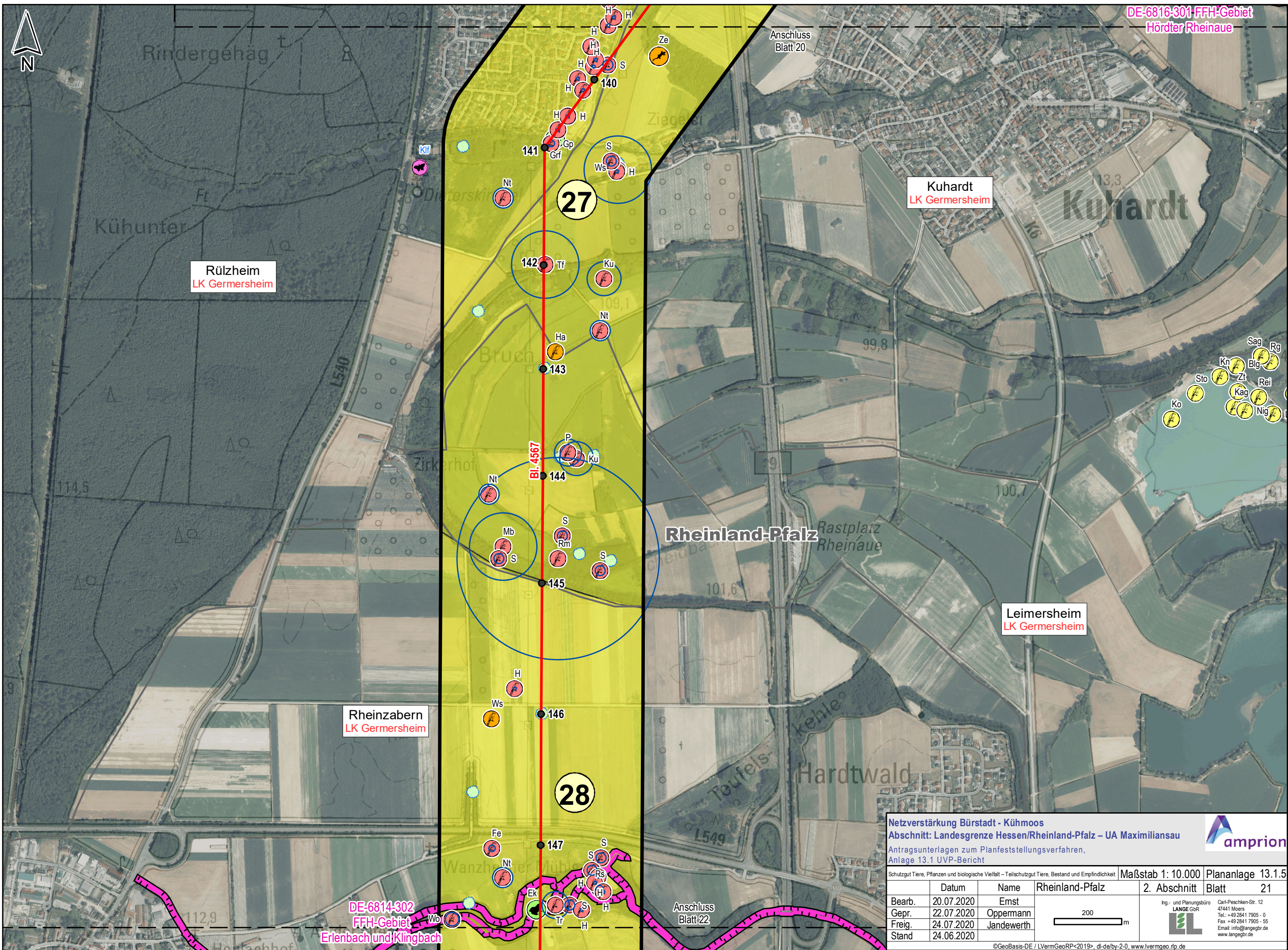
**Netzverstärkung Bürstadt - Kühmoos**  
**Abschnitt: Landesgrenze Hessen/Rheinland-Pfalz – UA Maximiliansau**  
 Antragsunterlagen zum Planfeststellungsverfahren,  
 Anlage 13.1 UVP-Bericht



Schutzgut Tiere, Pflanzen und biologische Vielfalt – Teilschutzgut Tiere, Bestand und Empfindlichkeit			Maßstab 1: 10.000	Plananlage 13.1.5
	Datum	Name	Rheinland-Pfalz	2. Abschnitt
Bearb.	20.07.2020	Ernst		Blatt 20
Gepr.	22.07.2020	Oppermann		
Freig.	24.07.2020	Jandewerth		
Stand	24.06.2020			

Ing.- und Planungsbüro  
**LANGE GbR**  
  
 Carl-Peschken-Str. 12  
 47441 Moers  
 Tel.: +49 2841 7905 - 0  
 Fax: +49 2841 7905 - 55  
 Email: info@angebgr.de  
 www.langebgr.de

©GeoBasis-DE / LVermGeoRP<2019>, dl-de/by-2-0, www.lvermgeo.rlp.de  
 J:\Arcgis\Projekteldaxbu\layout\PFV\RP13\_1\_UVP\DAXBU\_PfV\_13\_1\_5\_UVP\_SG\_Tiere.mxd



Rülzheim  
LK Germersheim

Kuhardt  
LK Germersheim


Leimersheim  
LK Germersheim

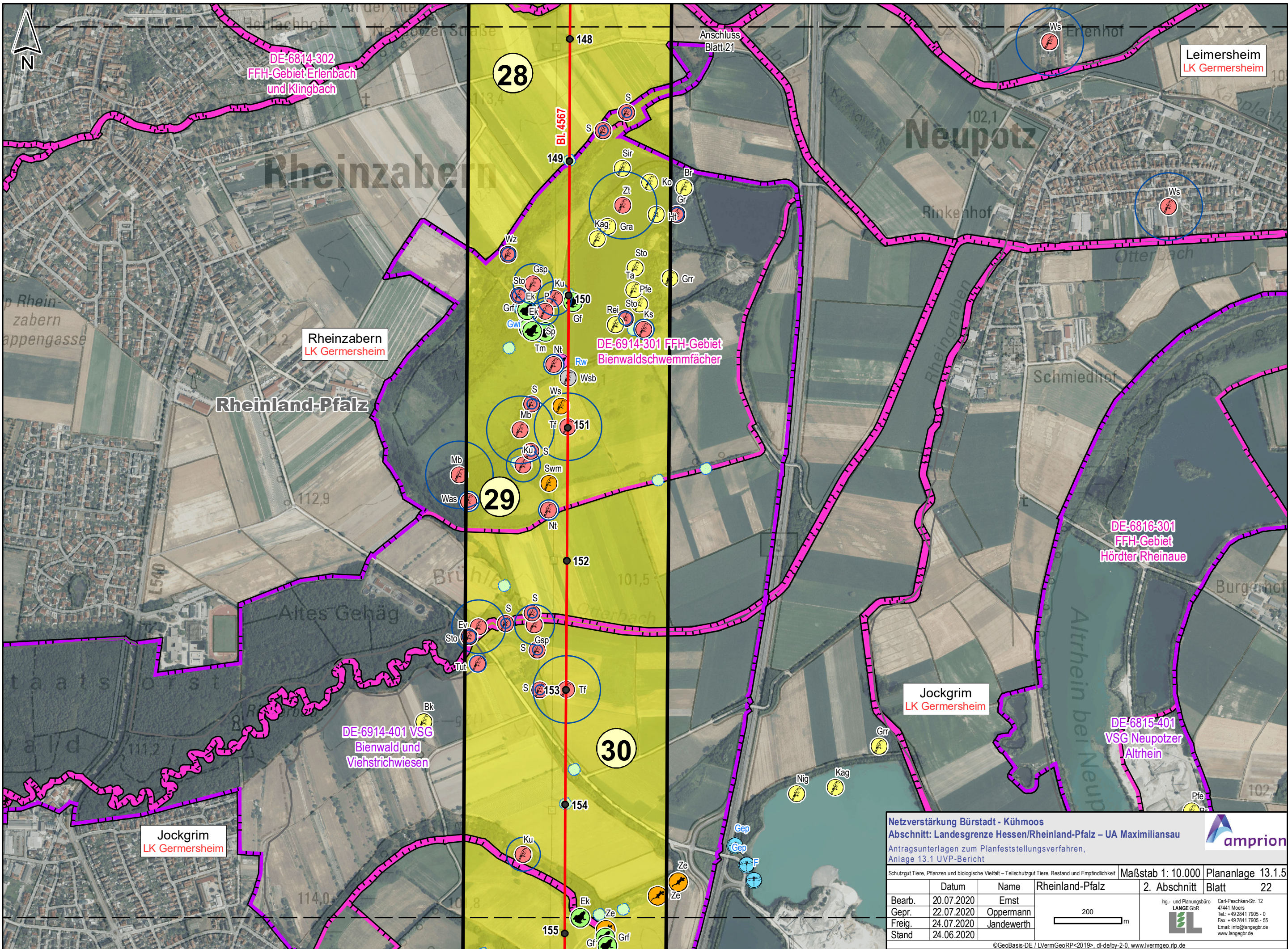
Rheinabern  
LK Germersheim

DE-6814-302  
FFH-Gebiet  
Erlenbach und Klingbach

**Netzverstärkung Bürstadt - Kühmoos**  
**Abschnitt: Landesgrenze Hessen/Rheinland-Pfalz – UA Maximiliansau**  
 Antragsunterlagen zum Planfeststellungsverfahren,  
 Anlage 13.1 UVP-Bericht

©GeoBasis-DE / LVermGeoRP<2019>, dl-de/by-2-0, www.lvermgeo.rlp.de  
 J:\Arcgis\Projekteldaxbu\layout\PFV\RP13\_1\_UVP\DXBU\_PfV\_13\_1\_5\_UVP\_SG\_Tiere.mxd

Schutzgut Tiere, Pflanzen und biologische Vielfalt – Teilschutzgut Tiere, Bestand und Empfindlichkeit		Maßstab 1: 10.000	Plananlage 13.1.5
	Rheinland-Pfalz	2. Abschnitt	Blatt 21
Bearb.	20.07.2020	Ernst	Ing- und Planungsbüro <b>LANGE GbR</b>  Carl-Peschken-Str. 12 47441 Moers Tel.: +49 2841 7905 - 0 Fax: +49 2841 7905 - 55 Email: info@angebgr.de www.langebgr.de
Gepr.	22.07.2020	Oppermann	
Freig.	24.07.2020	Jandewerth	
Stand	24.06.2020		



DE-6814-302  
FFH-Gebiet Erlenbach  
und Klingbach

Rheinbach  
LK Germersheim

Rheinland-Pfalz

DE-6914-301 FFH-Gebiet  
Bienwaldschwemmfächer

Leimersheim  
LK Germersheim

DE-6816-301  
FFH-Gebiet  
Hördter Rheinaue

Jockgrim  
LK Germersheim


DE-6914-401 VSG  
Bienwald und  
Viehstrichwiesen

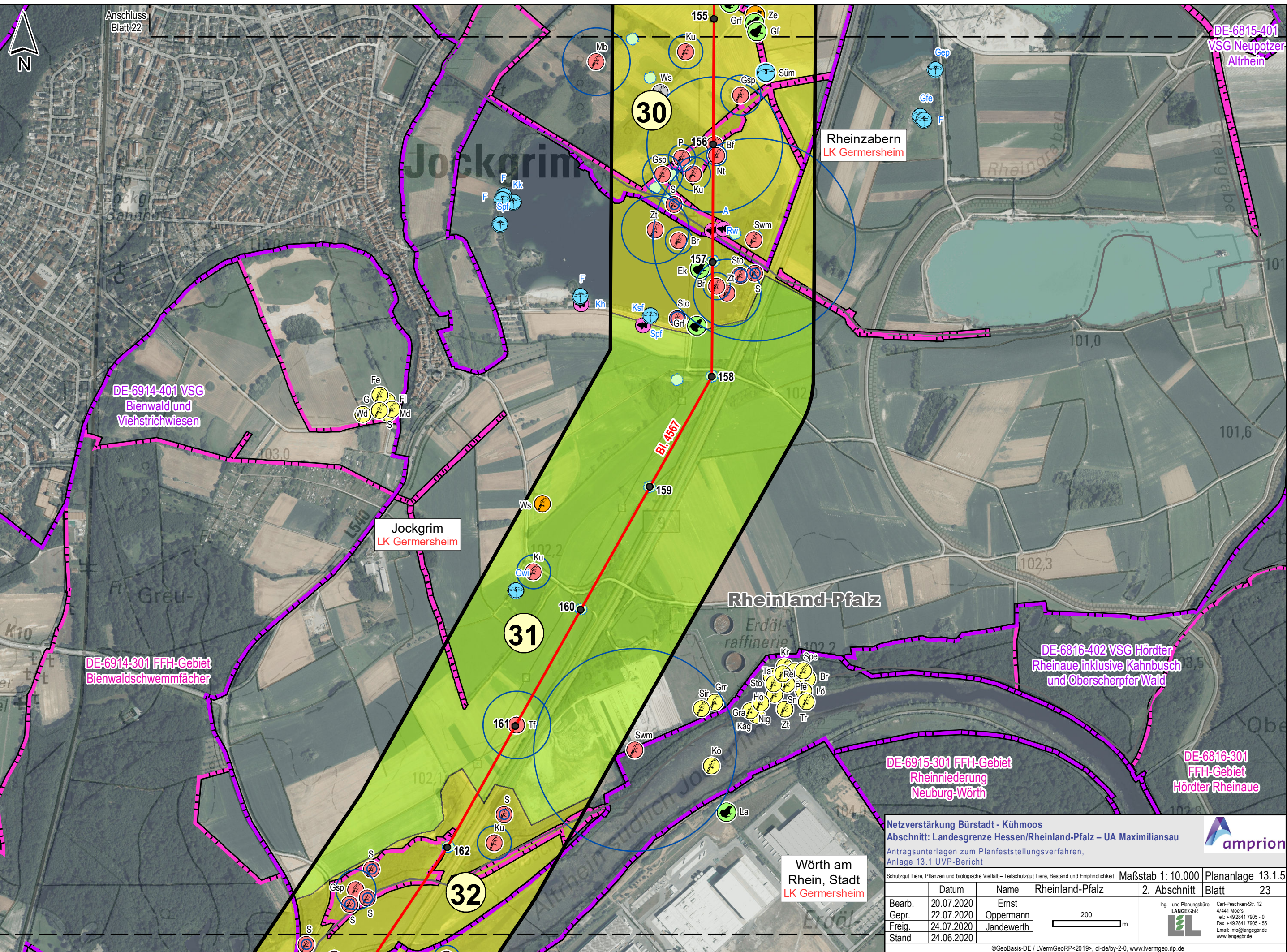
Jockgrim  
LK Germersheim

DE-6815-401  
VSG Neupotzer  
Altrhein

**Netzverstärkung Bürstadt - Kühmoos**  
Abschnitt: Landesgrenze Hessen/Rheinland-Pfalz – UA Maximiliansau  
Antragsunterlagen zum Planfeststellungsverfahren,  
Anlage 13.1 UVP-Bericht

©GeoBasis-DE / LVermGeoRP<2019>, dl-de/by-2.0, www.lvermgeo.rlp.de  
J:\Arcgis\Projekt\el\dxbu\layout\PFV\RP13\_1\_UVP\DXBU\_PfV\_13\_1\_5\_UVP\_SG\_Tiere.mxd

Schutzgut Tiere, Pflanzen und biologische Vielfalt – Teilschutzgut Tiere, Bestand und Empfindlichkeit		Maßstab 1: 10.000	Plananlage 13.1.5
	Rheinland-Pfalz	2. Abschnitt	Blatt 22
Bearb.	20.07.2020	Ernst	Ing- und Planungsbüro <b>LANGE GbR</b>  Carl-Peschken-Str. 12 47441 Moers Tel: +49 2841 7905 - 0 Fax: +49 2841 7905 - 55 Email: info@angebr.de www.langebr.de
Gepr.	22.07.2020	Oppermann	
Freig.	24.07.2020	Jandewerth	
Stand	24.06.2020		



Anschluss  
Blatt 22

DE-6815-401  
VSG Neupotzer  
Altrhein

Rheinzabern  
LK Germersheim

DE-6914-401 VSG  
Bienwald und  
Viehstrichwiesen

Jockgrim  
LK Germersheim

DE-6914-301 FFH-Gebiet  
Bienwaldschwemmflä-  
cher

DE-6816-402 VSG Hördter  
Rheinaue inklusive Kahnbusch  
und Oberscherpfer Wald

DE-6915-301 FFH-Gebiet  
Rheinniederung  
Neuburg-Wörth

DE-6816-301  
FFH-Gebiet  
Hördter Rheinaue

Wörth am  
Rhein, Stadt  
LK Germersheim

**Netzverstärkung Bürstadt - Kühmoos**  
**Abschnitt: Landesgrenze Hessen/Rheinland-Pfalz – UA Maximiliansau**  
 Antragsunterlagen zum Planfeststellungsverfahren,  
 Anlage 13.1 UVP-Bericht

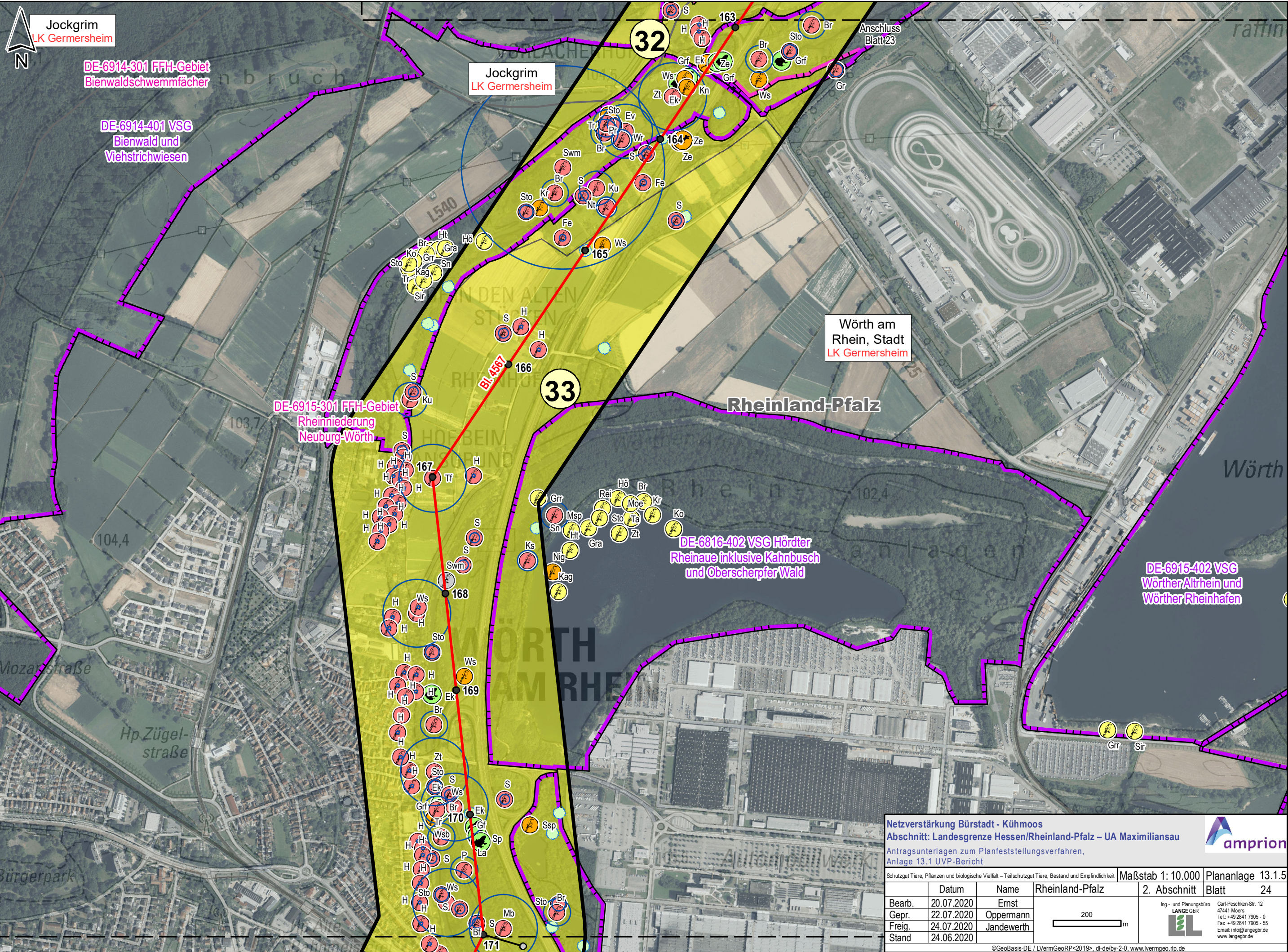
**amprion**

Schutzgut Tiere, Pflanzen und biologische Vielfalt – Teilschutzgut Tiere, Bestand und Empfindlichkeit | Maßstab 1: 10.000 | Plananlage 13.1.5

Datum	Name	Rheinland-Pfalz	2. Abschnitt	Blatt
Bearb. 20.07.2020	Ernst			23
Gepr. 22.07.2020	Oppermann			
Freig. 24.07.2020	Jandewerth			
Stand 24.06.2020				

Ing- und Planungsbüro  
**LANGE GbR**  
 Carl-Peschken-Str. 12  
 47441 Moers  
 Tel.: +49 2841 7905 - 0  
 Fax: +49 2841 7905 - 55  
 Email: info@angebgr.de  
 www.langebgr.de

©GeoBasis-DE / LVermGeoRP<2019>, dl-de/by-2-0, www.lvermgeo.rlp.de  
 J:\Arcgis\Projekt\daxbu\layout\PFV\RP13\_1\_UVP\DAXBU\_PfV\_13\_1\_5\_UVP\_SG\_Tiere.mxd



Jockgrim  
LK Germersheim

DE-6914-301 FFH-Gebiet  
Bienwaldschwemmächer

DE-6914-401 VSG  
Bienwald und  
Viehstrichwiesen

Jockgrim  
LK Germersheim

Wörth am  
Rhein, Stadt  
LK Germersheim

DE-6915-301 FFH-Gebiet  
Rheinniederung  
Neuburg-Wörth

DE-6816-402 VSG Hördter  
Rheinaue inklusive Kahnbusch  
und Oberscherpfer Wald

DE-6915-402 VSG  
WörtherAlt Rhein und  
Wörther Rheinhafen

**Netzverstärkung Bürstadt - Kühmoos**  
 Abschnitt: Landesgrenze Hessen/Rheinland-Pfalz – UA Maximiliansau  
 Antragsunterlagen zum Planfeststellungsverfahren,  
 Anlage 13.1 UVP-Bericht

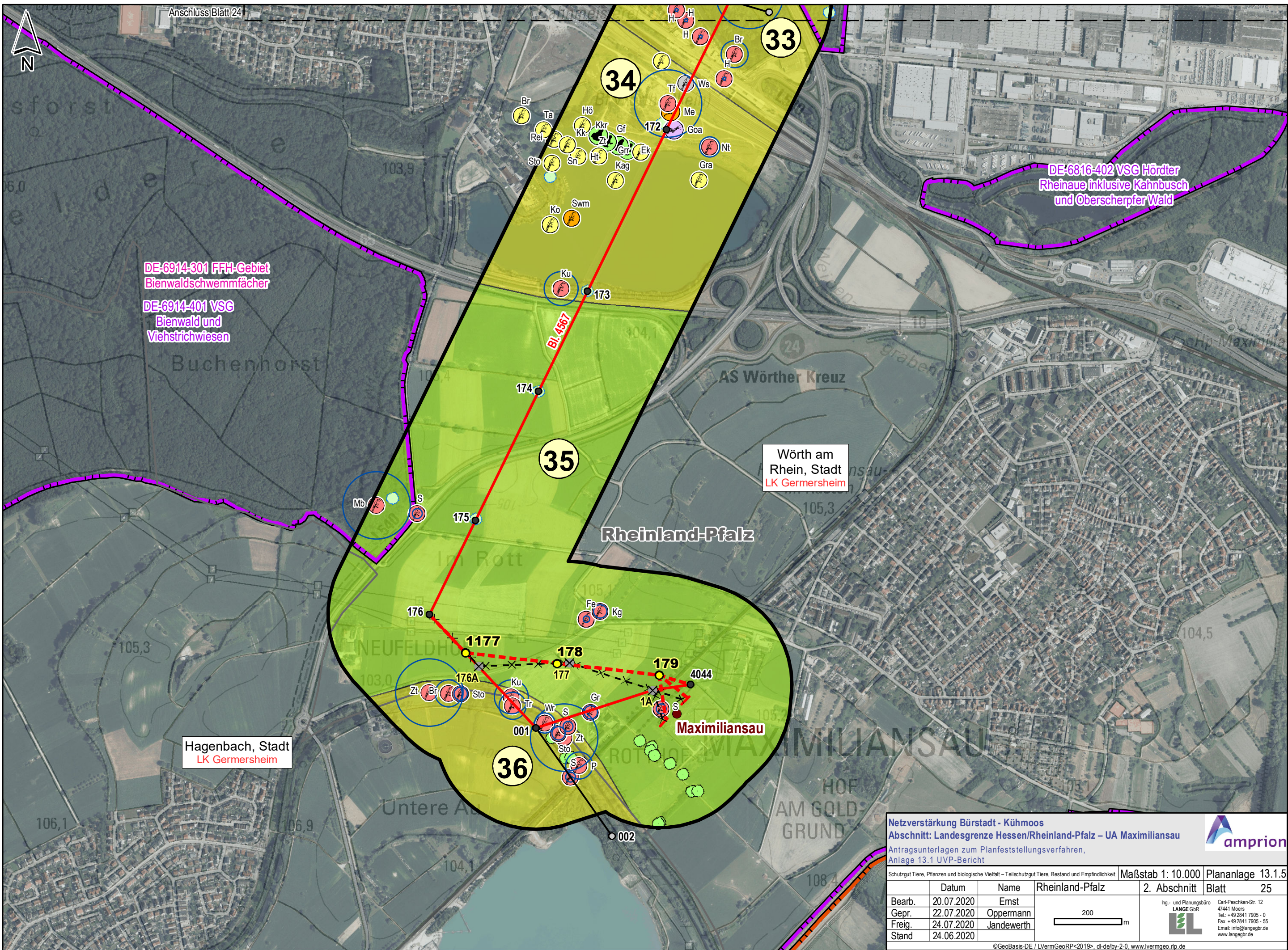
amprion

Schutzgut Tiere, Pflanzen und biologische Vielfalt – Teilschutzgut Tiere, Bestand und Empfindlichkeit		Maßstab 1: 10.000	Plananlage 13.1.5
Datum	Name	Rheinland-Pfalz	2. Abschnitt Blatt 24
Bearb. 20.07.2020	Ernst		
Gepr. 22.07.2020	Oppermann		
Freig. 24.07.2020	Jandewerth		
Stand 24.06.2020			

Ing.- und Planungsbüro  
**LANGE GbR**  
 Carl-Peschken-Str. 12  
 47441 Moers  
 Tel.: +49 2841 7905 - 0  
 Fax: +49 2841 7905 - 55  
 Email: info@angebgr.de  
 www.langebgr.de

©GeoBasis-DE / LVermGeoRP<2019>, dl-de/by-2-0, www.lvermgeo.rlp.de  
 J:\Arcgis\Projekt\el\layout\layout\PFV\RP13\_1\_UVP\DXBU\_PfV\_13\_1\_5\_UVP\_SG\_Tiere.mxd





DE-6914-301 FFH-Gebiet  
Bienwaldschwemmfächer

DE-6914-401 VSG  
Bienwald und  
Viehstrichwiesen

DE-6816-402 VSG Hördter  
Rheinaue inklusive Kahnbusch  
und Oberscherpfer Wald

Wörth am  
Rhein, Stadt  
LK Germersheim

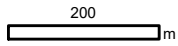
Hagenbach, Stadt  
LK Germersheim

Maximiliansau

Netzverstärkung Bürstadt - Kühmoos  
Abschnitt: Landesgrenze Hessen/Rheinland-Pfalz – UA Maximiliansau  
Antragsunterlagen zum Planfeststellungsverfahren,  
Anlage 13.1 UVP-Bericht



Schutzgut Tiere, Pflanzen und biologische Vielfalt – Teilschutzgut Tiere, Bestand und Empfindlichkeit			Maßstab 1: 10.000	Plananlage 13.1.5
	Datum	Name	Rheinland-Pfalz	2. Abschnitt
Bearb.	20.07.2020	Ernst		Blatt 25
Gepr.	22.07.2020	Oppermann		
Freig.	24.07.2020	Jandewerth		
Stand	24.06.2020			



Ing- und Planungsbüro  
**LANGE GbR**  
Carl-Peschken-Str. 12  
47441 Moers  
Tel.: +49 2841 7905 - 0  
Fax: +49 2841 7905 - 55  
Email: info@angebgr.de  
www.langebgr.de