

NSG
Wormser
Ried

Worms, Stadt
kreisfreie
Stadt Worms

NSG
Lampertheimer
Altrhein

Rheinland-Pfalz

DE 6316-401 FFH-Gebiet
Lampertheimer Altrhein

DE 6316-401 VSG
Lampertheimer
Altrhein

Bobenheim-Roxheim
Rhein-Pfalz-Kreis

DE-6416-301 FFH-Gebiet
Rheinniederung
Ludwigshafen-Worms

Hessen

NSG
Bobenheimer
Altrhein

DE-6416-401 VSG Bobenheimer
und Roxheimer Altrhein
mit Silbersee

Lampertheim,
Stadt
LK Bergstraße

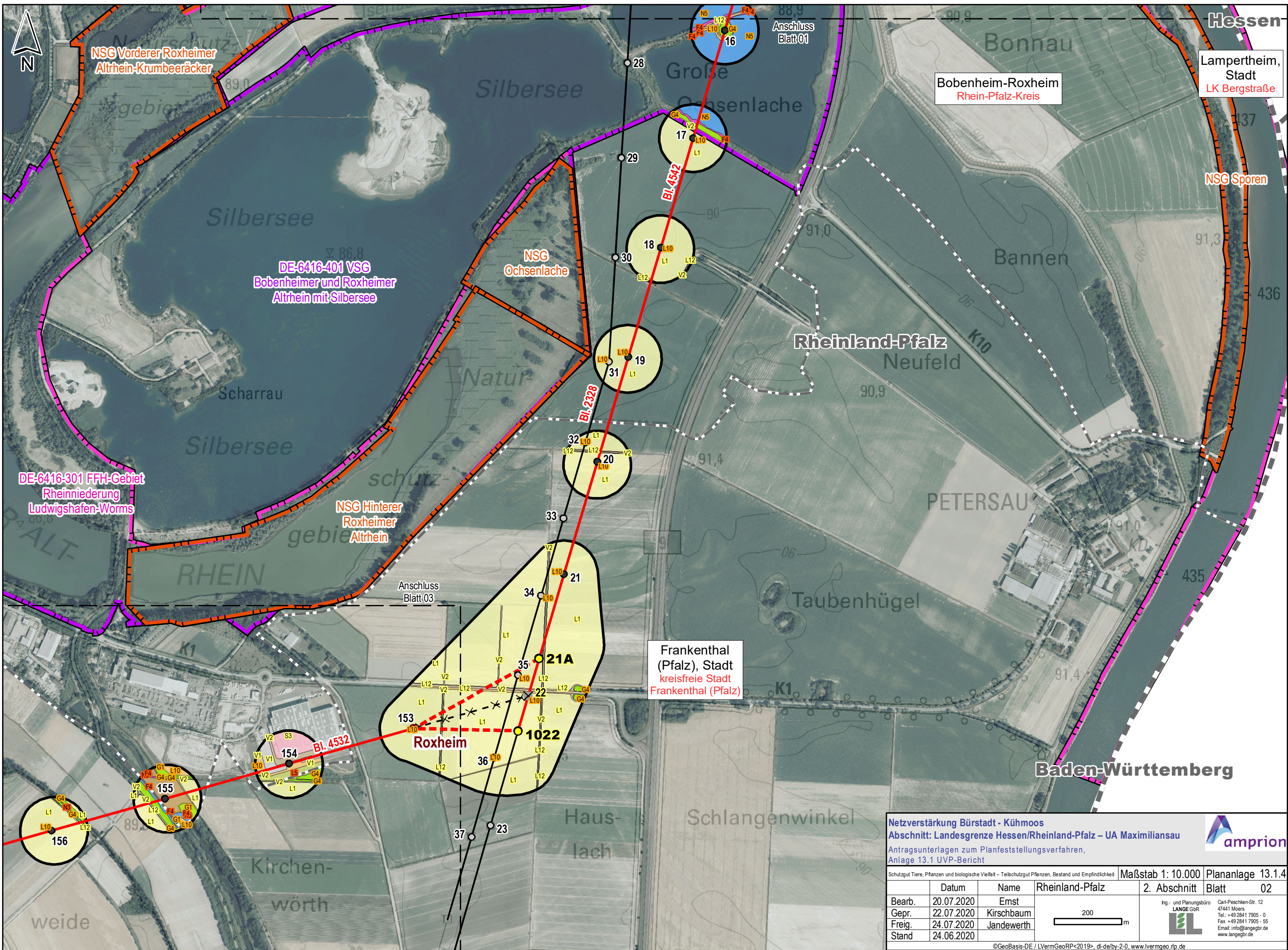
NSG Vorderer Roxheimer
Altrhein-Krumbeeräcker

Netzverstärkung Bürstadt - Kühmoos
 Abschnitt: Landesgrenze Hessen/Rheinland-Pfalz – UA Maximiliansau
 Antragsunterlagen zum Planfeststellungsverfahren,
 Anlage 13.1 UVP-Bericht

©GeoBasis-DE / LVermGeoRP<2019>, dl-de/by-2-0, www.lvermgeo.rlp.de
 J:\Arcgis\Projekte\daxbu\layout\PFV\RP13_1_UVP\DAXBU_PFV_13_1_4_UVP_SG_Pflanzen.mxd

Schutzgut Tiere, Pflanzen und biologische Vielfalt – Teilschutzgut Pflanzen, Bestand und Empfindlichkeit			Maßstab 1: 10.000	Plananlage 13.1.4
	Datum	Name	Rheinland-Pfalz	2. Abschnitt Blatt 01
Bearb.	20.07.2020	Ernst		
Gepr.	22.07.2020	Kirschbaum		
Freig.	24.07.2020	Jandewerth		
Stand	24.06.2020			

Ing.- und Planungsbüro
LANGE GbR
 Carl-Peschken-Str. 12
 47441 Moers
 Tel.: +49 2841 7905 - 0
 Fax: +49 2841 7905 - 55
 Email: info@langebgr.de
 www.langebgr.de



Bobenheim-Roxheim
Rhein-Pfalz-Kreis

Lampertheim, Stadt
LK Bergstraße

Frankenthal (Pfalz), Stadt
kreisfreie Stadt
Frankenthal (Pfalz)

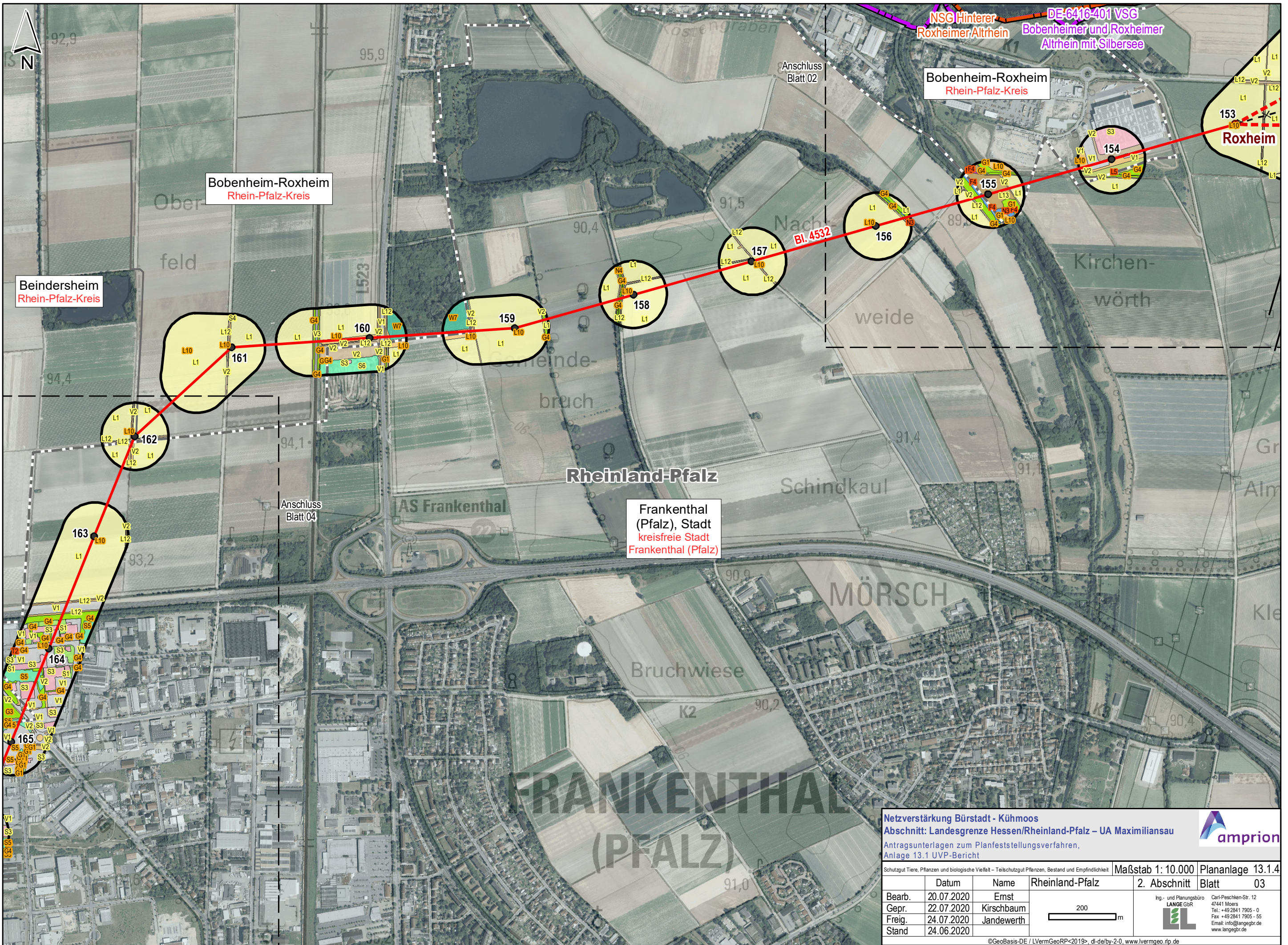
Netzverstärkung Bürstadt - Kühmoos
Abschnitt: Landesgrenze Hessen/Rheinland-Pfalz – UA Maximiliansau
 Antragsunterlagen zum Planfeststellungsverfahren,
 Anlage 13.1 UVP-Bericht

©GeoBasis-DE / LVermGeoRP<2019>, dl-de/by-2-0, www.lvermgeo.rlp.de
 J:\Arcgis\Projekt\daxbu\layout\PFV\RP13_1_UVP\DAXBU_PFV_13_1_4_UVP_SG_Pflanzen.mxd

Schutzgut Tiere, Pflanzen und biologische Vielfalt – Teilschutzgut Pflanzen, Bestand und Empfindlichkeit			Maßstab 1: 10.000	Plananlage 13.1.4
	Datum	Name	Rheinland-Pfalz	2. Abschnitt
Bearb.	20.07.2020	Ernst		Blatt
Gepr.	22.07.2020	Kirschbaum		02
Freig.	24.07.2020	Jandewerth		
Stand	24.06.2020			

Ing- und Planungsbüro
LANGE GbR
 Carl-Peschken-Str. 12
 47441 Moers
 Tel.: +49 2841 7905 - 0
 Fax: +49 2841 7905 - 55
 Email: info@angebgr.de
 www.langebgr.de

200 m



Netzverstärkung Bürstadt - Kühmoos
Abschnitt: Landesgrenze Hessen/Rheinland-Pfalz – UA Maximiliansau
 Antragsunterlagen zum Planfeststellungsverfahren,
 Anlage 13.1 UVP-Bericht

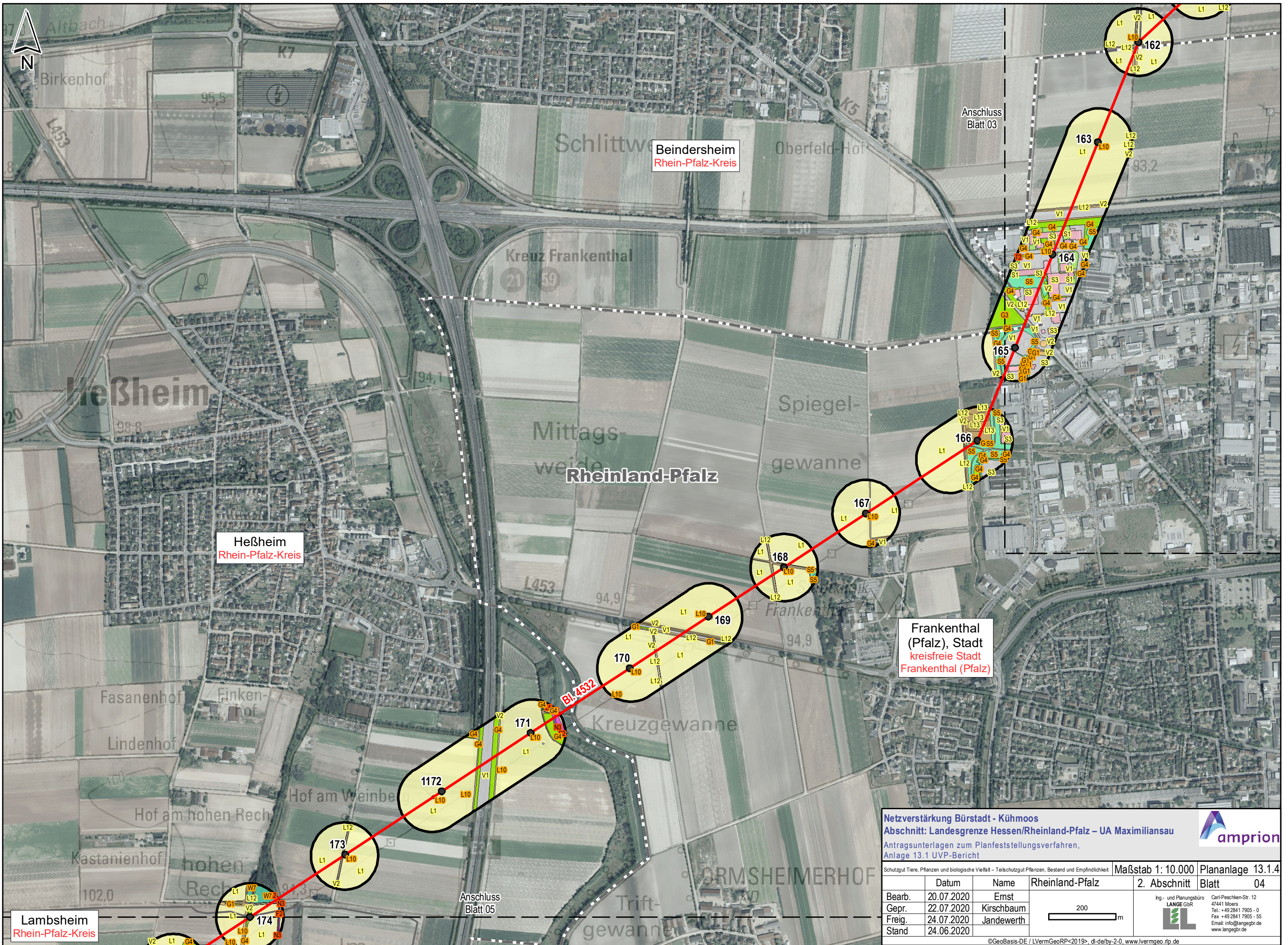
Schutzgut Tiere, Pflanzen und biologische Vielfalt – Teilschutzgut Pflanzen, Bestand und Empfindlichkeit

Maßstab 1: 10.000 Plananlage 13.1.4
 2. Abschnitt Blatt 03

Datum	Name	Rheinland-Pfalz
Bearb. 20.07.2020	Ernst	
Gepr. 22.07.2020	Kirschbaum	
Freig. 24.07.2020	Jandewerth	
Stand 24.06.2020		

Ing- und Planungsbüro
LANGE GbR
 Carl-Peschken-Str. 12
 47441 Moers
 Tel.: +49 2841 7905 - 0
 Fax: +49 2841 7905 - 55
 Email: info@angebr.de
 www.langebr.de

©GeoBasis-DE / LVermGeoRP<2019>, dl-de/by-2-0, www.lvermgeo.rlp.de
 J:\Arcgis\Projekte\daxbu\layout\PFV\RP13_1_UVP\DAXBU_PFV_13_1_4_UVP_SG_Pflanzen.mxd



Lambsheim
Rhein-Pfalz-Kreis

Heßheim
Rhein-Pfalz-Kreis

Beindersheim
Rhein-Pfalz-Kreis

Frankenthal
(Pfalz), Stadt
kreisfreie Stadt
Frankenthal (Pfalz)

Netzverstärkung Bürstadt - Kühmoos
Abschnitt: Landesgrenze Hessen/Rheinland-Pfalz – UA Maximiliansau
 Antragsunterlagen zum Planfeststellungsverfahren,
 Anlage 13.1 UVP-Bericht

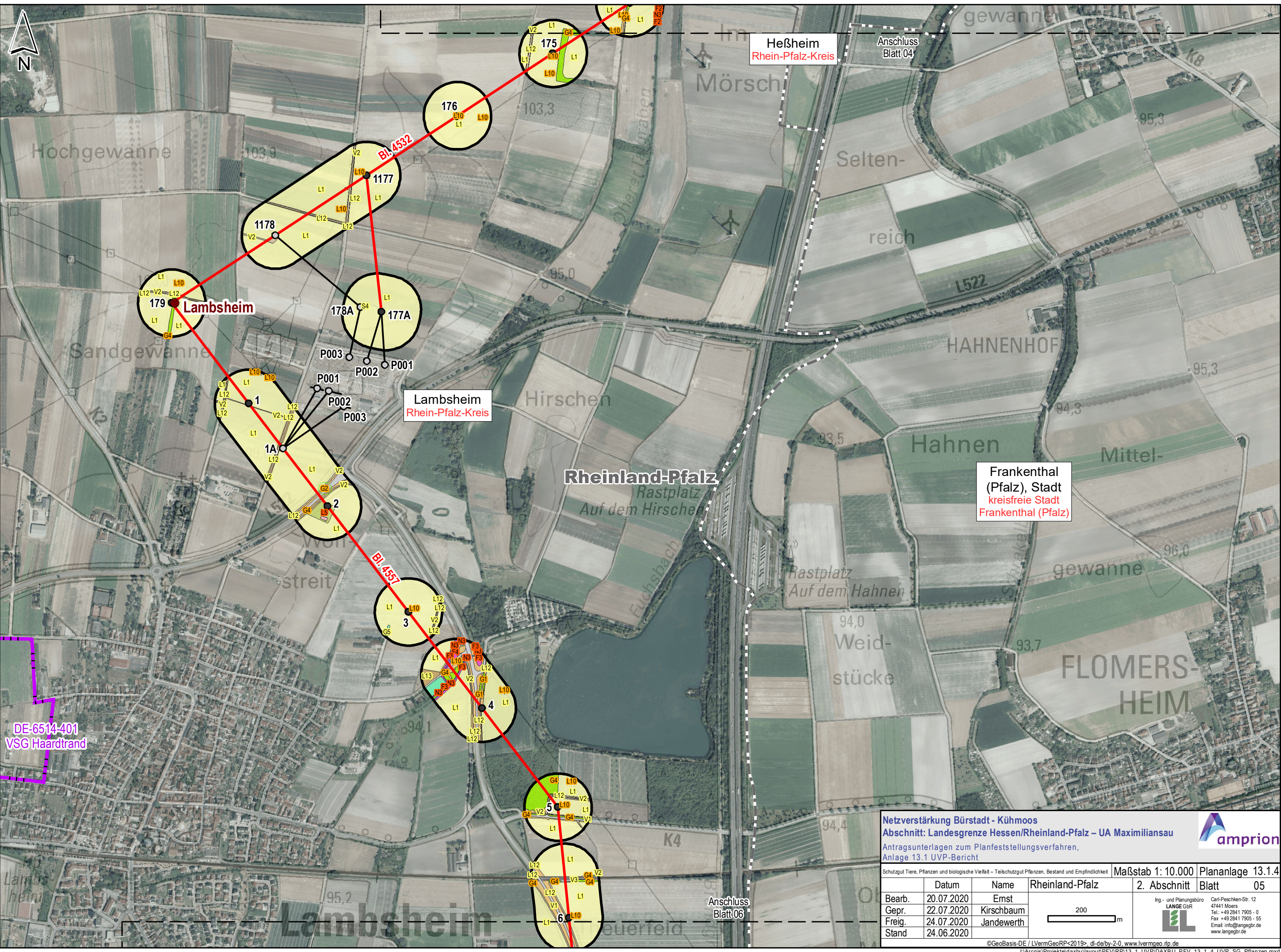
Schutzgut Tiere, Pflanzen und biologische Vielfalt – Teilschutzgut Pflanzen, Bestand und Empfindlichkeit

Maßstab 1: 10.000 Plananlage 13.1.4

Datum	Name	Rheinland-Pfalz	2. Abschnitt	Blatt
Bearb. 20.07.2020	Ernst			04
Gepr. 22.07.2020	Kirschbaum			
Freig. 24.07.2020	Jandewerth			
Stand 24.06.2020				

Ing.- und Planungsbüro
LANGE GbR
 Carl-Peschken-Str. 12
 47441 Moers
 Tel.: +49 2841 7905-0
 Fax: +49 2841 7905-55
 Email: info@angebgr.de
 www.langebgr.de

©GeoBasis-DE / LVermGeoRP<2019>, dl-de/by-2-0, www.lvrmgeo.rlp.de
 J:\Arcgis\Projekte\daxbu\layout\PFV\RP13_1_UVP\DAXBU_PFV_13_1_4_UVP_SG_Pflanzen.mxd



DE-6514-401
VSG Haardtrand


Heßheim
Rhein-Pfalz-Kreis

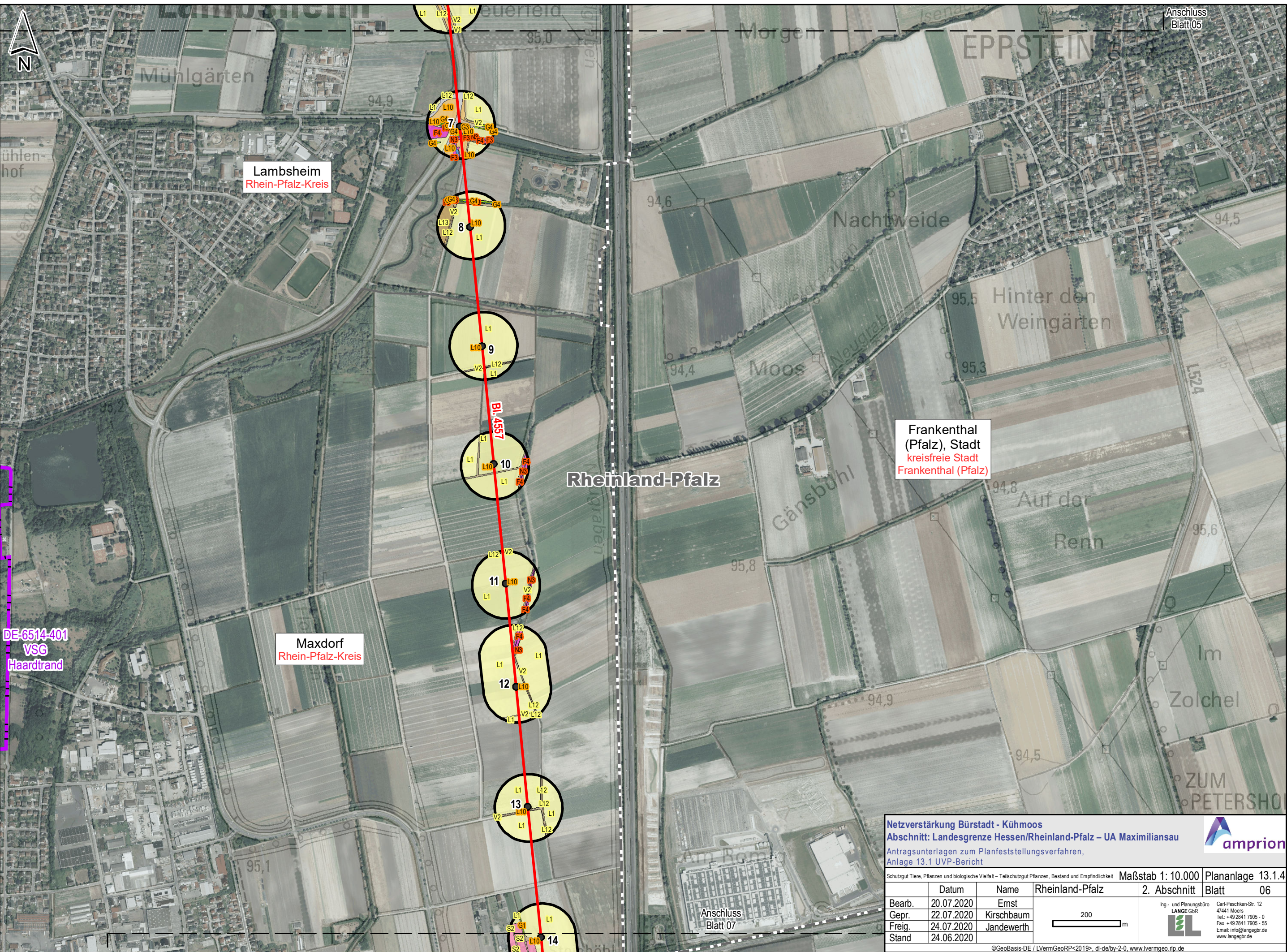
Lambenheim
Rhein-Pfalz-Kreis

Frankenthal
(Pfalz), Stadt
kreisfreie Stadt
Frankenthal (Pfalz)

Netzverstärkung Bürstadt - Kühmoos
Abschnitt: Landesgrenze Hessen/Rheinland-Pfalz – UA Maximiliansau
 Antragsunterlagen zum Planfeststellungsverfahren,
 Anlage 13.1 UVP-Bericht

©GeoBasis-DE / LVermGeoRP<2019>, dl-de/by-2-0, www.lvvermgeo.rlp.de
 J:\Arcgis\Projekte\daxbu\layout\PFV\RP13_1_UVP\DAXBU_PFV_13_1_4_UVP_SG_Pflanzen.mxd

Schutzgut Tiere, Pflanzen und biologische Vielfalt – Teilschutzgut Pflanzen, Bestand und Empfindlichkeit		Maßstab 1: 10.000	Plananlage 13.1.4
Rheinland-Pfalz		2. Abschnitt	Blatt 05
Bearb.	20.07.2020	Ernst	Ing.- und Planungsbüro LANGE GbR  Carl-Peschken-Str. 12 47441 Moers Tel.: +49 2841 7905 - 0 Fax: +49 2841 7905 - 55 Email: info@angebgr.de www.langebgr.de
Gepr.	22.07.2020	Kirschbaum	
Freig.	24.07.2020	Jandewerth	
Stand	24.06.2020		



Lambenheim
Rhein-Pfalz-Kreis

Frankenthal
(Pfalz), Stadt
kreisfreie Stadt
Frankenthal (Pfalz)


Maxdorf
Rhein-Pfalz-Kreis

DE-6514-401
VSG
Haardtrand

Rheinland-Pfalz

Netzverstärkung Bürstadt - Kühmoos
Abschnitt: Landesgrenze Hessen/Rheinland-Pfalz – UA Maximiliansau
 Antragsunterlagen zum Planfeststellungsverfahren,
 Anlage 13.1 UVP-Bericht

©GeoBasis-DE / LVermGeoRP<2019>, dl-de/by-2-0, www.lvermgeo.rlp.de
 J:\Arcgis\Projekte\daxbu\layout\PFV\RP13_1_UVP\DAXBU_PfV_13_1_4_UVP_SG_Pflanzen.mxd

Schutzgut Tiere, Pflanzen und biologische Vielfalt – Teilschutzgut Pflanzen, Bestand und Empfindlichkeit		Maßstab 1: 10.000	Plananlage 13.1.4
Rheinland-Pfalz		2. Abschnitt	Blatt 06
Bearb.	20.07.2020	Ernst	Ing.- und Planungsbüro LANGE GbR  Carl-Peschken-Str. 12 47441 Moers Tel.: +49 2841 7905 - 0 Fax: +49 2841 7905 - 55 Email: info@angebr.de www.langebr.de
Gepr.	22.07.2020	Kirschbaum	
Freig.	24.07.2020	Jandewerth	
Stand	24.06.2020		

200 m



Anschluss
Blatt 07



Frankenthal (Pfalz), Stadt
kreisfreie Stadt
Frankenthal (Pfalz)

Maxdorf
Rhein-Pfalz-Kreis

Ludwigshafen am Rhein, Stadt
kreisfreie Stadt
Ludwigshafen am Rhein

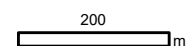
Fußgönheim
Rhein-Pfalz-Kreis

Rheinland-Pfalz

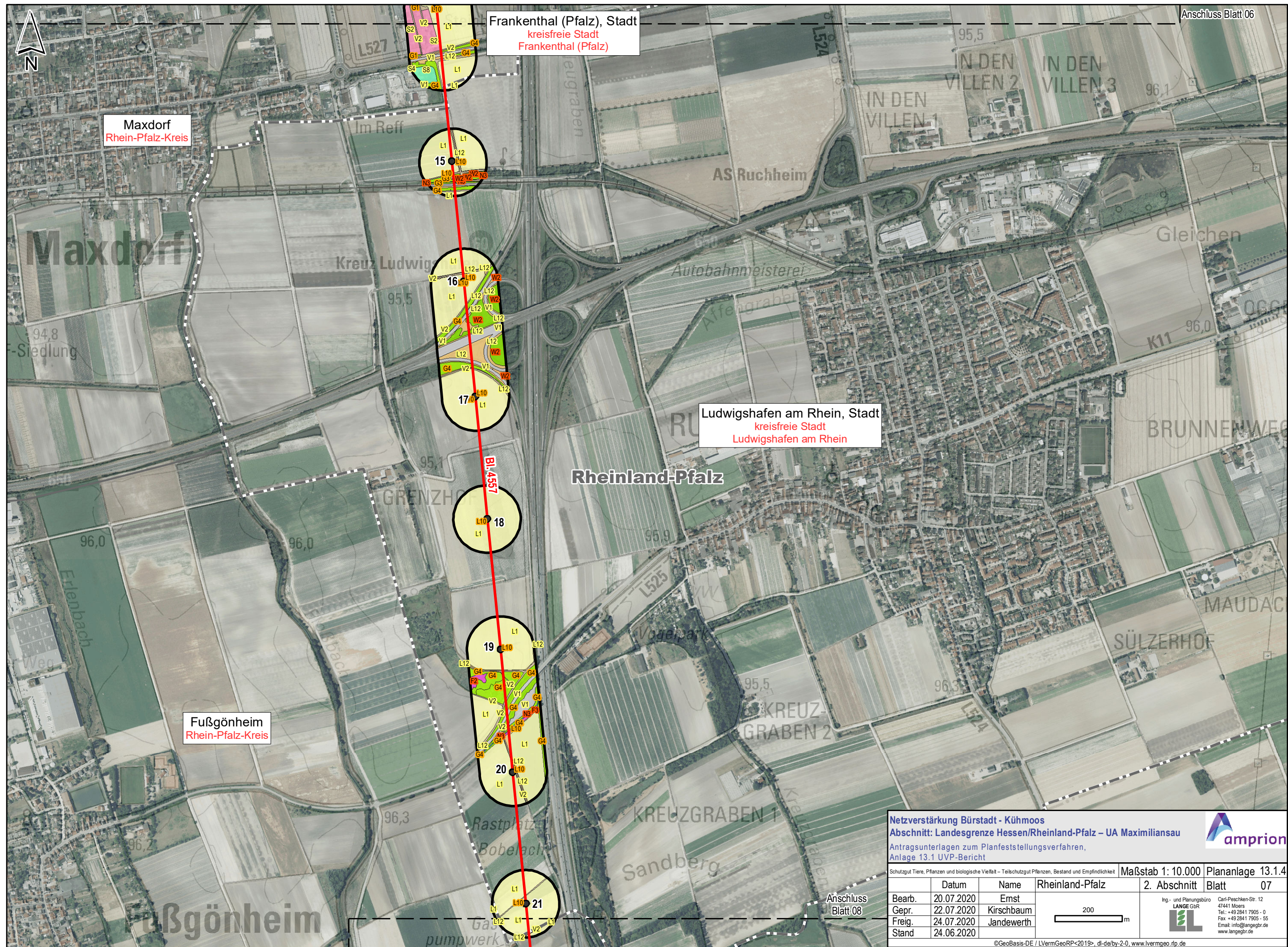
Netzverstärkung Bürstadt - Kühmoos
Abschnitt: Landesgrenze Hessen/Rheinland-Pfalz – UA Maximiliansau
Antragsunterlagen zum Planfeststellungsverfahren,
Anlage 13.1 UVP-Bericht

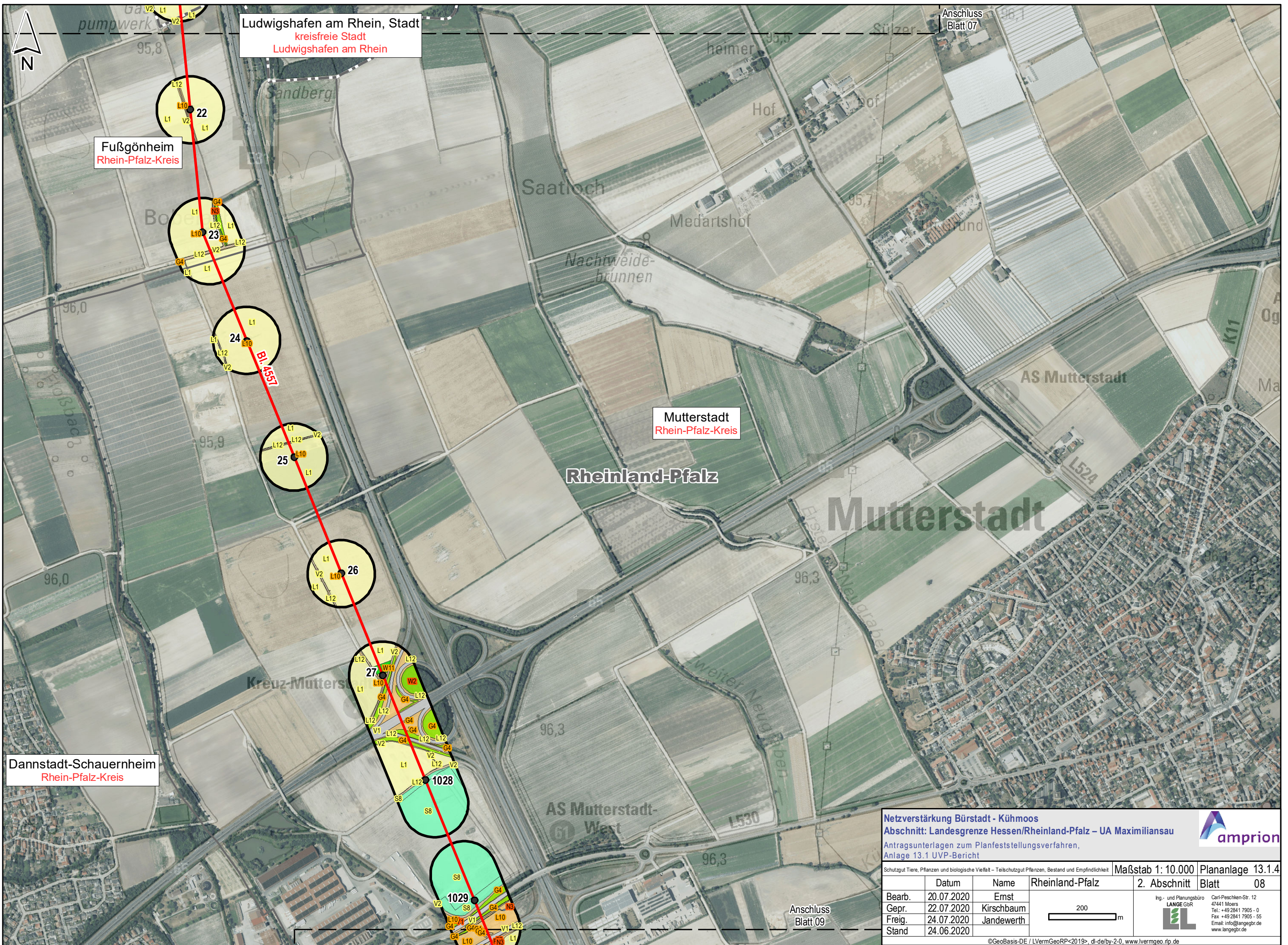


Schutzgut Tiere, Pflanzen und biologische Vielfalt – Teilschutzgut Pflanzen, Bestand und Empfindlichkeit	Maßstab 1: 10.000	Plananlage 13.1.4
	2. Abschnitt	Blatt 07
Bearb.	20.07.2020	Ernst
Gepr.	22.07.2020	Kirschbaum
Freig.	24.07.2020	Jandewerth
Stand	24.06.2020	



Ing.- und Planungsbüro
LANGE GbR
Carl-Peschken-Str. 12
47441 Moers
Tel.: +49 2841 7905 - 0
Fax: +49 2841 7905 - 55
Email: info@angebr.de
www.langebr.de





Ludwigshafen am Rhein, Stadt
kreisfreie Stadt
Ludwigshafen am Rhein

Fußgönheim
Rhein-Pfalz-Kreis

Mutterstadt
Rhein-Pfalz-Kreis

Dannstadt-Schauernheim
Rhein-Pfalz-Kreis

Netzverstärkung Bürstadt - Kühmoos
Abschnitt: Landesgrenze Hessen/Rheinland-Pfalz – UA Maximiliansau
 Antragsunterlagen zum Planfeststellungsverfahren,
 Anlage 13.1 UVP-Bericht

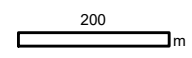
amprion

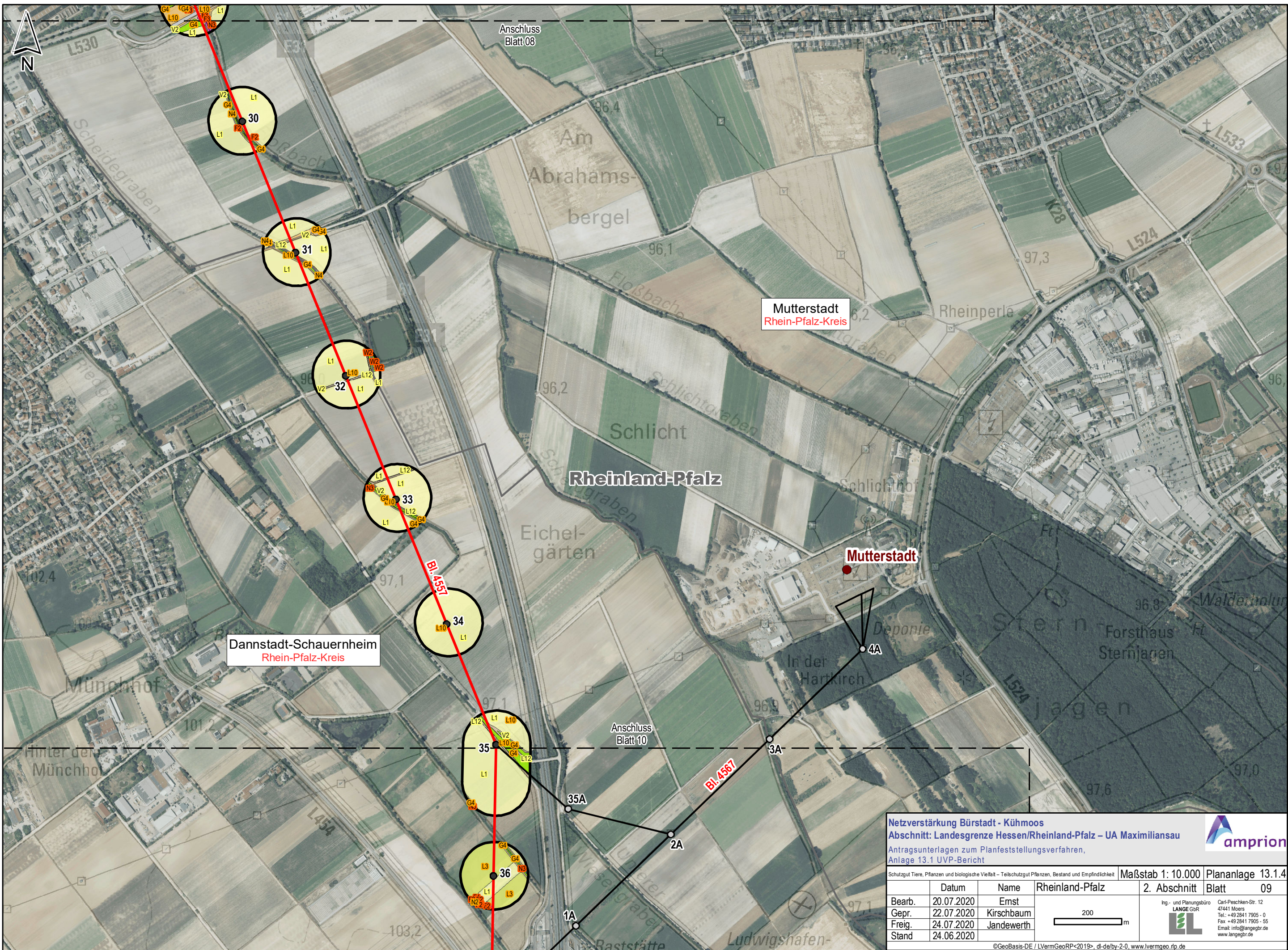
Schutzgut Tiere, Pflanzen und biologische Vielfalt – Teilschutzgut Pflanzen, Bestand und Empfindlichkeit	Maßstab 1: 10.000	Plananlage 13.1.4
Rheinland-Pfalz	2. Abschnitt	Blatt 08
Datum	Name	
20.07.2020	Ernst	
22.07.2020	Kirschbaum	
24.07.2020	Jandewerth	
24.06.2020		

Ing.- und Planungsbüro
LANGE GbR
 Carl-Peschken-Str. 12
 47441 Moers
 Tel.: +49 2841 7905-0
 Fax: +49 2841 7905-55
 Email: info@angebgr.de
 www.langebgr.de

©GeoBasis-DE / LVermGeoRP<2019>, dl-de/by-2-0, www.lvrmgeo.rlp.de
 J:\Arcgis\Projekt\daxbu\layout\PFV\RP13_1_UVP\DAXBU_PfV_13_1_4_UVP_SG_Pflanzen.mxd

Anschluss
Blatt 09





Dannstadt-Schauernheim
Rhein-Pfalz-Kreis

Mutterstadt
Rhein-Pfalz-Kreis

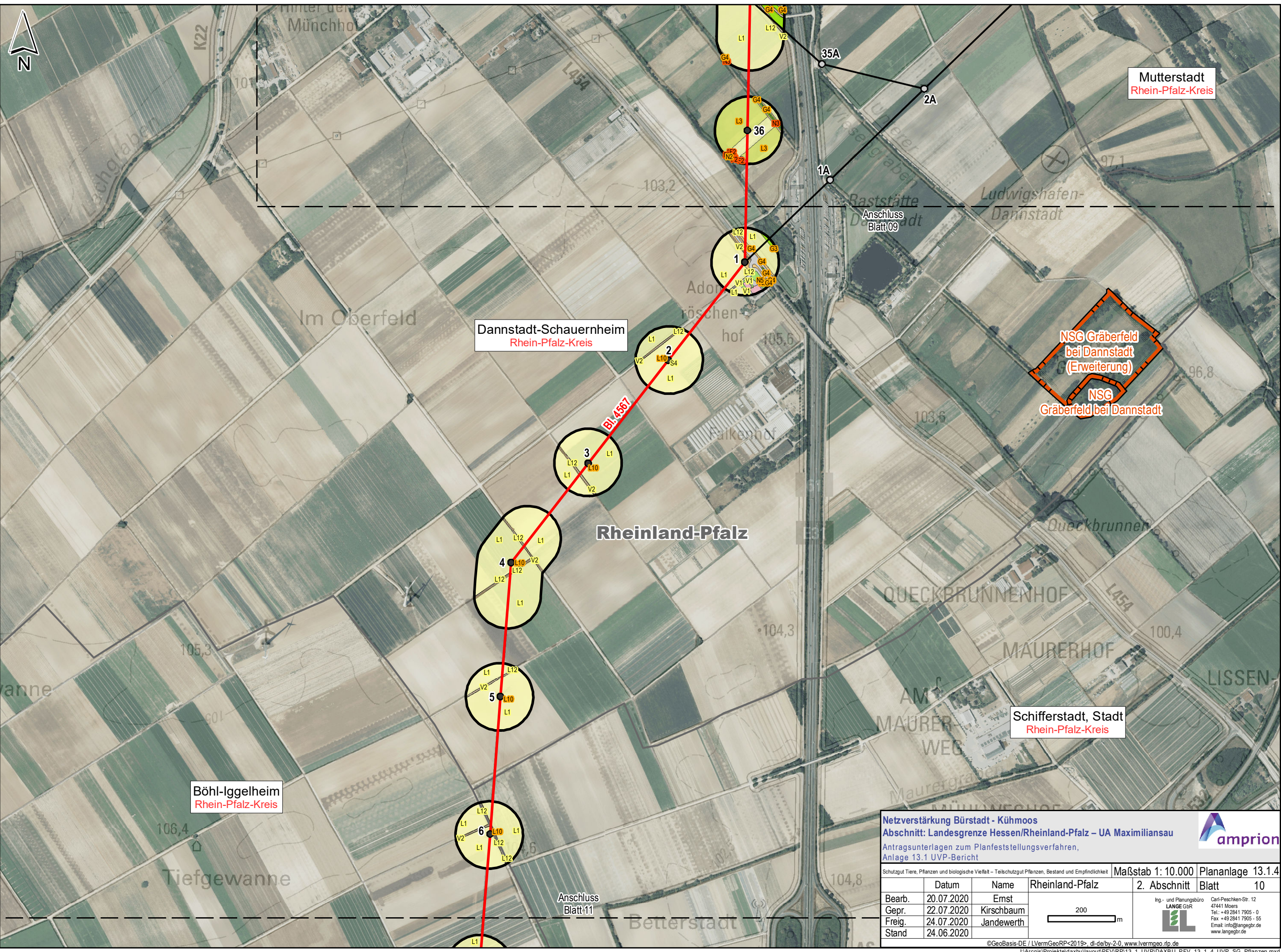
Mutterstadt

Netzverstärkung Bürstadt - Kühmoos
Abschnitt: Landesgrenze Hessen/Rheinland-Pfalz – UA Maximiliansau
 Antragsunterlagen zum Planfeststellungsverfahren,
 Anlage 13.1 UVP-Bericht

©GeoBasis-DE / LVermGeoRP<2019>, dl-de/by-2-0, www.lvermgeo.rlp.de
 J:\Arcgis\Projekte\daxbu\layout\PFV\RP13_1_UVP\DAXBU_PFV_13_1_4_UVP_SG_Pflanzen.mxd

Schutzgut Tiere, Pflanzen und biologische Vielfalt – Teilschutzgut Pflanzen, Bestand und Empfindlichkeit			Maßstab 1: 10.000	Plananlage 13.1.4
	Datum	Name	Rheinland-Pfalz	2. Abschnitt Blatt 09
Bearb.	20.07.2020	Ernst		
Gepr.	22.07.2020	Kirschbaum		
Freig.	24.07.2020	Jandewerth		
Stand	24.06.2020			

Ing.- und Planungsbüro
LANGE GbR
 Carl-Peschken-Str. 12
 47441 Moers
 Tel.: +49 2841 7905 - 0
 Fax: +49 2841 7905 - 55
 Email: info@angebgr.de
 www.langebgr.de



Dannstadt-Schauernheim
Rhein-Pfalz-Kreis

Mutterstadt
Rhein-Pfalz-Kreis

Schifferstadt, Stadt
Rhein-Pfalz-Kreis

Böhl-Iggelheim
Rhein-Pfalz-Kreis

Rheinland-Pfalz

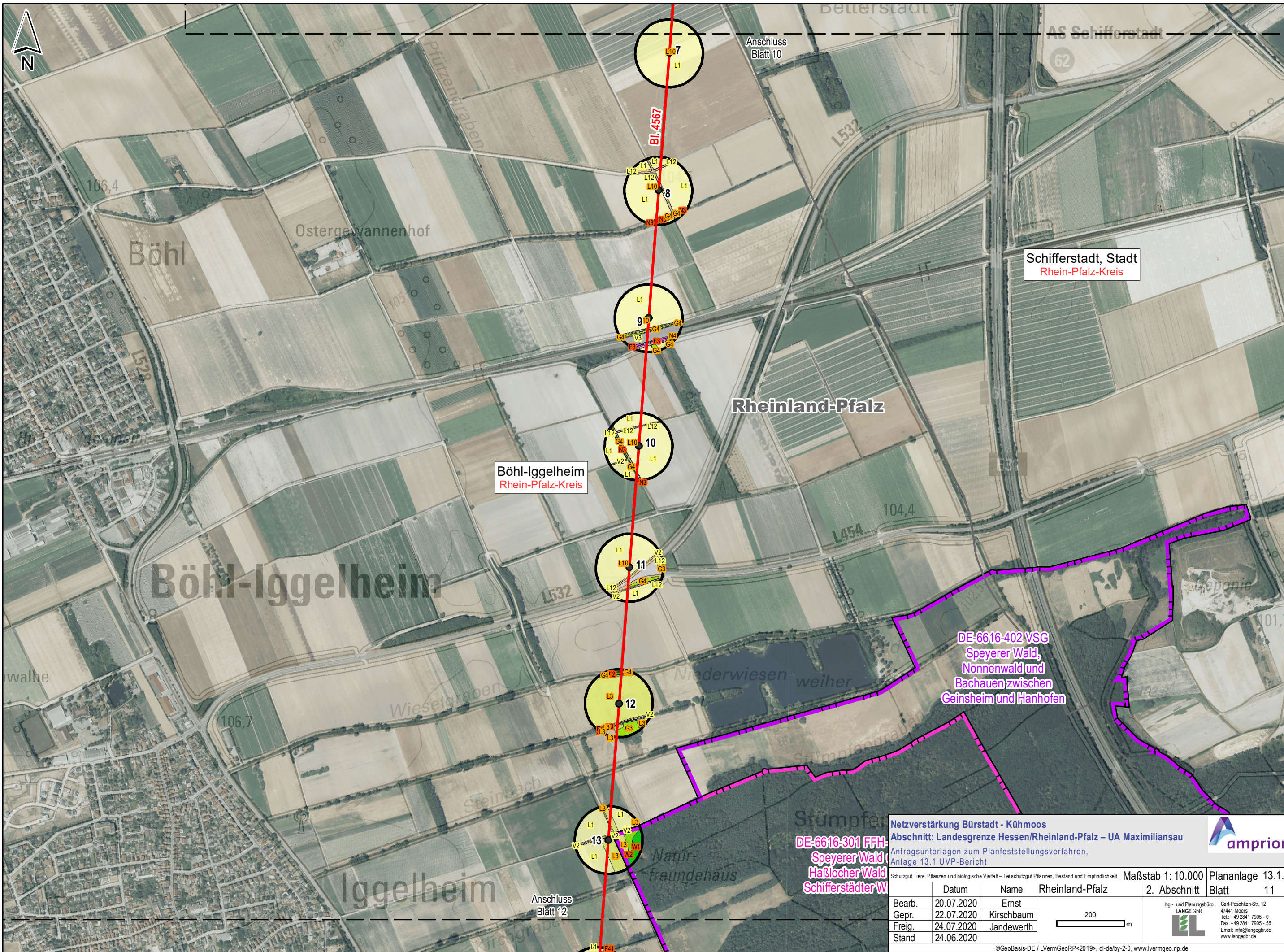
Netzverstärkung Bürstadt - Kühmoos
Abschnitt: Landesgrenze Hessen/Rheinland-Pfalz – UA Maximiliansau
 Antragsunterlagen zum Planfeststellungsverfahren,
 Anlage 13.1 UVP-Bericht

©GeoBasis-DE / LVermGeoRP<2019>, dl-de/by-2.0, www.lvermgeo.rlp.de
 J:\Arcgis\Projekte\daxbu\layout\PFV\RP13_1_UVP\DAXBU_PFV_13_1_4_UVP_SG_Pflanzen.mxd

Datum	Name	Rheinland-Pfalz	2. Abschnitt	Blatt
Bearb. 20.07.2020	Ernst			10
Gepr. 22.07.2020	Kirschbaum			
Freig. 24.07.2020	Jandewerth			
Stand 24.06.2020				

Maßstab 1: 10.000
 Plananlage 13.1.4

Ing.- und Planungsbüro
LANGE GbR
 Carl-Peschken-Str. 12
 47441 Moers
 Tel.: +49 2841 7905 - 0
 Fax: +49 2841 7905 - 55
 Email: info@angebgr.de
 www.langebgr.de



Anschluss
Blatt 10

AS Schifferstadt
62

BI 4567

Schifferstadt, Stadt
Rhein-Pfalz-Kreis

Böhl-Iggelheim
Rhein-Pfalz-Kreis

Rheinland-Pfalz

Böhl-Iggelheim

DE-6616-402 VSG
Speyerer Wald,
Nonnenwald und
Bachauen zwischen
Geinsheim und Hanhofen

DE-6616-301 FFH
Speyerer Wald
Haßlocher Wald
Schifferstädter W

Anschluss
Blatt 12

Netzverstärkung Bürstadt - Kühmoos
Abschnitt: Landesgrenze Hessen/Rheinland-Pfalz – UA Maximiliansau
 Antragsunterlagen zum Planfeststellungsverfahren,
 Anlage 13.1 UVP-Bericht

amprion

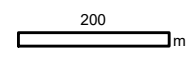
Schutzgut Tiere, Pflanzen und biologische Vielfalt – Teilschutzgut Pflanzen, Bestand und Empfindlichkeit

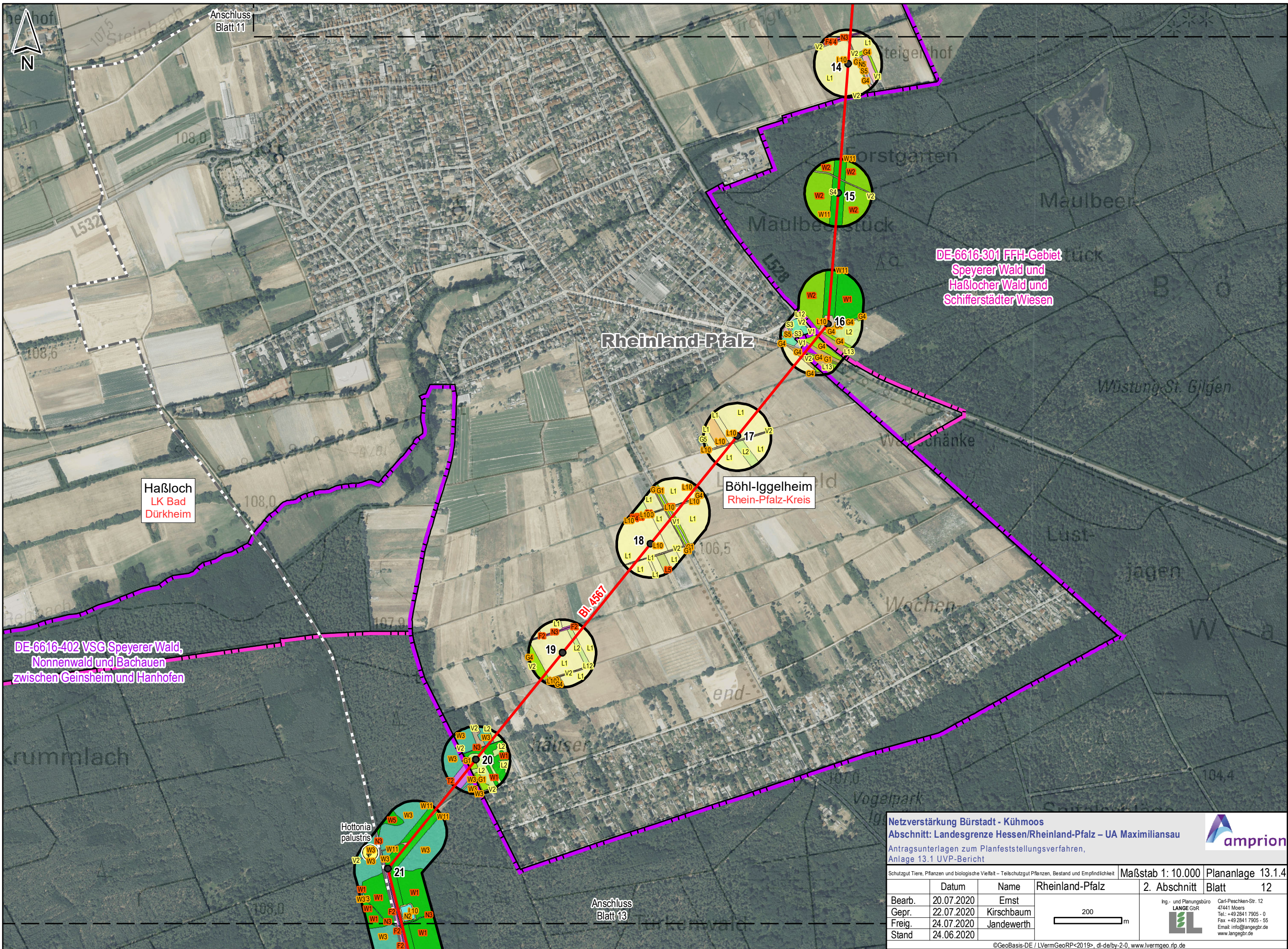
	Datum	Name	Rheinland-Pfalz	2. Abschnitt	Plananlage 13.1.4
Bearb.	20.07.2020	Ernst		Blatt	11
Gepr.	22.07.2020	Kirschbaum			
Freig.	24.07.2020	Jandewerth			
Stand	24.06.2020				

Maßstab 1: 10.000

Ing- und Planungsbüro
LANGE GbR
 Carl-Peschken-Str. 12
 47441 Moers
 Tel.: +49 2841 7905 - 0
 Fax: +49 2841 7905 - 55
 Email: info@angebgr.de
 www.langebgr.de

©GeoBasis-DE / LVermGeoRP<2019>, dl-de/by-2-0, www.lvrmgeo.rlp.de
 J:\Arcgis\Projekte\daxbu\layout\PFV\RP13_1_UVP\DAXBU_PFV_13_1_4_UVP_SG_Pflanzen.mxd





DE-6616-301 FFH-Gebiet
Speyerer Wald und
Haßlocher Wald und
Schifferstädter Wiesen

Haßloch
LK Bad
Dürkheim

Böhl-Iggelheim
Rhein-Pfalz-Kreis

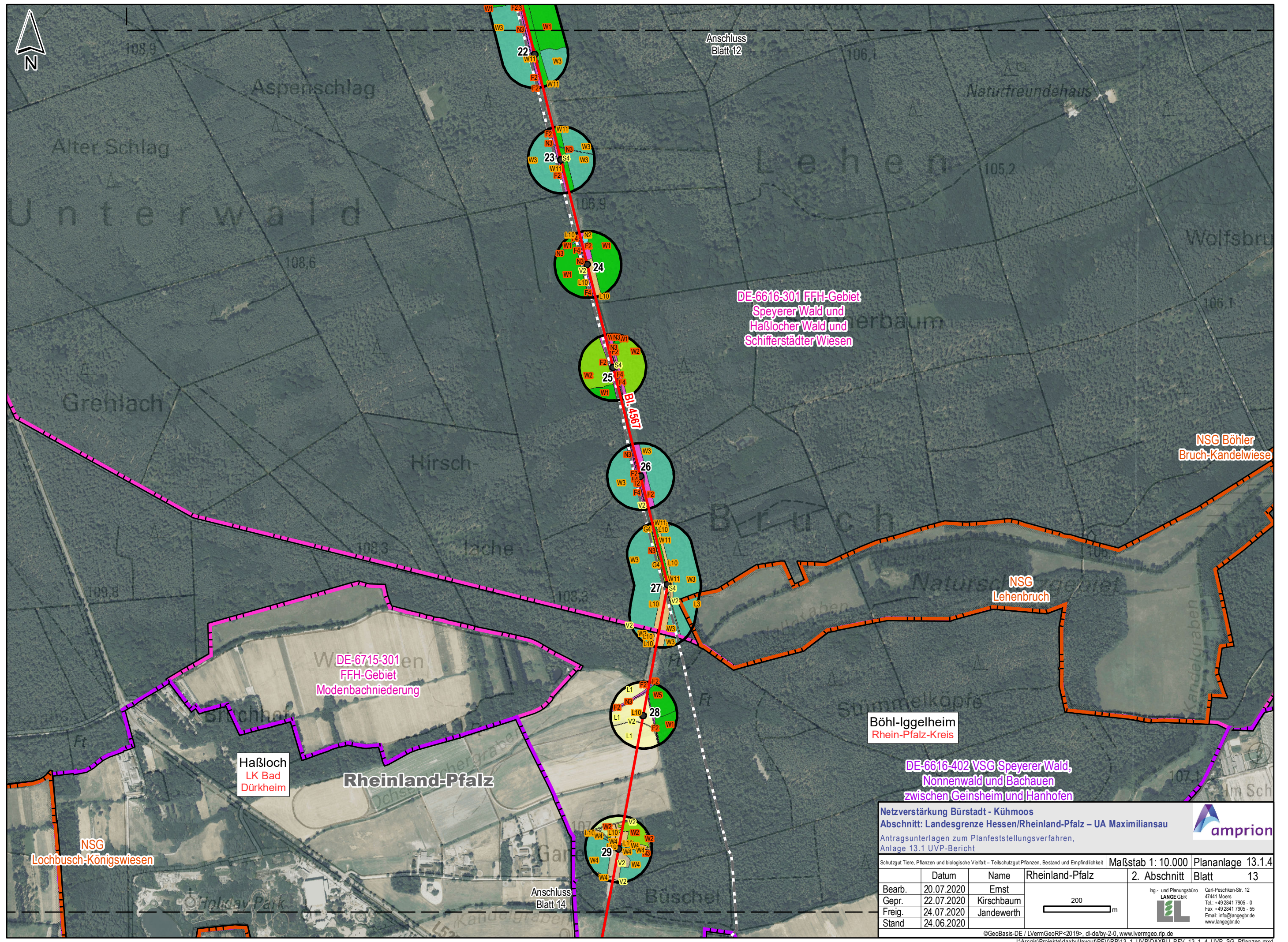
DE-6616-402 VSG Speyerer Wald,
Nonnenwald und Bachauen
zwischen Geinsheim und Hanhofen

Netzverstärkung Büstadt - Kühmoos
Abschnitt: Landesgrenze Hessen/Rheinland-Pfalz – UA Maximiliansau
Antragsunterlagen zum Planfeststellungsverfahren,
Anlage 13.1 UVP-Bericht

©GeoBasis-DE / LVermGeoRP<2019>, dl-de/by-2-0, www.lvermgeo.rlp.de
J:\Arcgis\Projekt\daxbu\layout\PFV\RP13_1_UVP\DAXBU_PFV_13_1_4_UVP_SG_Pflanzen.mxd

Schutzgut Tiere, Pflanzen und biologische Vielfalt – Teilschutzgut Pflanzen, Bestand und Empfindlichkeit		Maßstab 1: 10.000	Plananlage 13.1.4
Rheinland-Pfalz	2. Abschnitt	Blatt 12	
Bearb.	20.07.2020	Name	Ernst
Gepr.	22.07.2020	Name	Kirschbaum
Freig.	24.07.2020	Name	Jandewerth
Stand	24.06.2020		

Ing.- und Planungsbüro
LANGE GbR
Carl-Peschken-Str. 12
47441 Moers
Tel.: +49 2841 7905 - 0
Fax: +49 2841 7905 - 55
Email: info@angebgr.de
www.langebgr.de



DE-6616-301 FFH-Gebiet
Speyerer Wald und
Haßlocher Wald und
Schifferstädter Wiesen

DE-6715-301
FFH-Gebiet
Modenbachniederung

Bühl-Iggelheim
Rhein-Pfalz-Kreis

DE-6616-402 VSG Speyerer Wald,
Nonnenwald und Bachauen
zwischen Geinsheim und Hanhofen

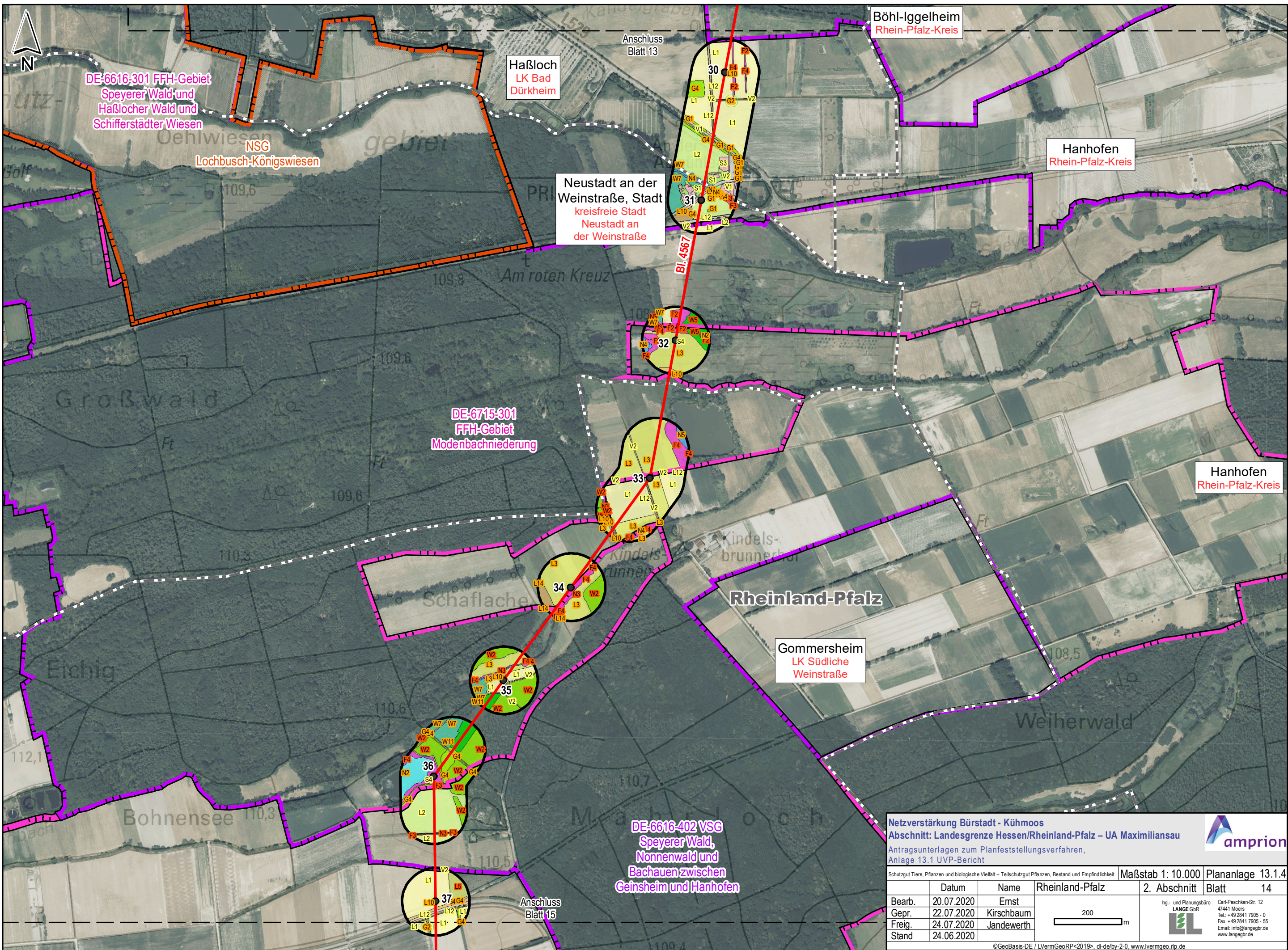
Netzverstärkung Bürstadt - Kühmoos
Abschnitt: Landesgrenze Hessen/Rheinland-Pfalz – UA Maximiliansau
Antragsunterlagen zum Planfeststellungsverfahren,
Anlage 13.1 UVP-Bericht

Schutzgut Tiere, Pflanzen und biologische Vielfalt – Teilschutzgut Pflanzen, Bestand und Empfindlichkeit

	Datum	Name	Rheinland-Pfalz	Maßstab 1: 10.000	Plananlage 13.1.4
Bearb.	20.07.2020	Ernst		2. Abschnitt	Blatt 13
Gepr.	22.07.2020	Kirschbaum			
Freig.	24.07.2020	Jandewerth			
Stand	24.06.2020				

Ing.- und Planungsbüro
LANGE GbR
Carl-Peschken-Str. 12
47441 Moers
Tel.: +49 2841 7905 - 0
Fax: +49 2841 7905 - 55
Email: info@angebr.de
www.langebr.de

©GeoBasis-DE / LVermGeoRP<2019>, dl-de/by-2-0, www.lvermgeo.rlp.de
J:\Arcgis\Projekte\daxbu\layout\PFV\RP13_1_UVP\DAXBU_PFV_13_1_4_UVP_SG_Pflanzen.mxd



DE-6616-301 FFH-Gebiet
Speyerer Wald und
Haßlöcher Wald und
Schifferstädter Wiesen

NSG
Lochbusch-Königswiesen

Haßloch
LK Bad
Dürkheim

Neustadt an der
Weinstraße, Stadt
kreisfreie Stadt
Neustadt an der
Weinstraße

Böhl-Iggelheim
Rhein-Pfalz-Kreis

Hanhofen
Rhein-Pfalz-Kreis

DE-6715-301
FFH-Gebiet
Modenbachniederung

Hanhofen
Rhein-Pfalz-Kreis



Rheinland-Pfalz

Gommersheim
LK Südliche
Weinstraße

DE-6616-402 VSG
Speyerer Wald,
Nonnenwald und
Bachauen zwischen
Geinsheim und Hanhofen

Netzverstärkung Bürstadt - Kühmoos
Abschnitt: Landesgrenze Hessen/Rheinland-Pfalz – UA Maximiliansau
Antragsunterlagen zum Planfeststellungsverfahren,
Anlage 13.1 UVP-Bericht

©GeoBasis-DE / LVermGeoRP<2019>, dl-de/by-2-0, www.lvvermgeo.rlp.de
J:\Arcgis\Projekte\daxbu\layout\PFV\RP13_1_UVP\DAXBU_PFV_13_1_4_UVP_SG_Pflanzen.mxd

Schutzgut Tiere, Pflanzen und biologische Vielfalt – Teilschutzgut Pflanzen, Bestand und Empfindlichkeit		Maßstab 1: 10.000	Plananlage 13.1.4
		2. Abschnitt	Blatt 14
Bearb.	20.07.2020	Ernst	 Ing- und Planungsbüro LANGE GbR  Carl-Peschken-Str. 12 47441 Moers Tel.: +49 2841 7905 - 0 Fax: +49 2841 7905 - 55 Email: info@angebr.de www.langebr.de
Gepr.	22.07.2020	Kirschbaum	
Freig.	24.07.2020	Jandewerth	
Stand	24.06.2020		

DE-6616-402 VSG Speyerer Wald, Nonnenwald und Bachauen zwischen Geinsheim und Hanhofen

Gommersheim
 LK Südliche
 Weinstraße

DE-6715-301
 FFH-Gebiet
 Modenbachniederung


Schwegenheim
 LK Germersheim

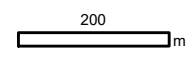
Freisbach
 LK Germersheim

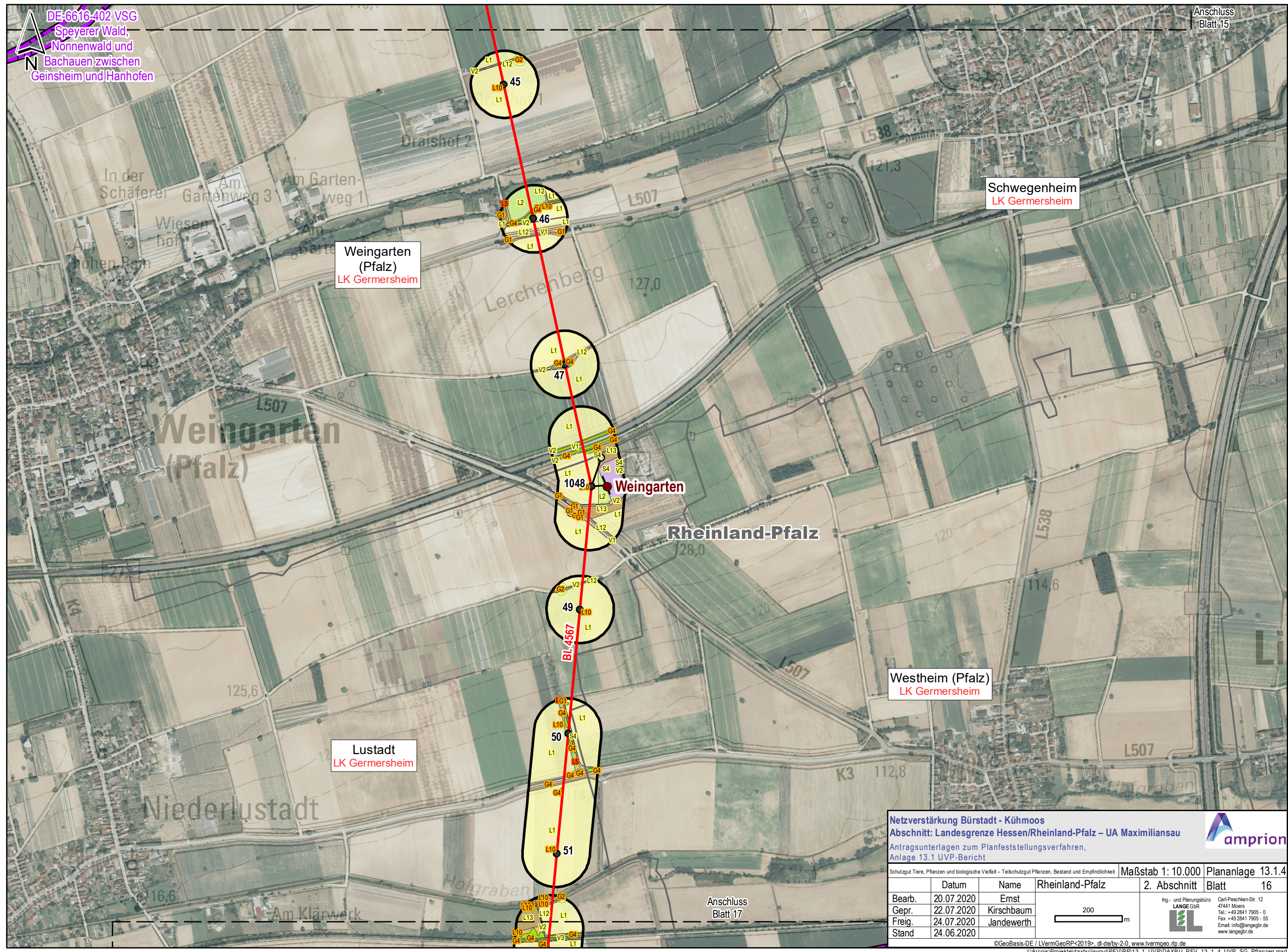
Weingarten
 (Pfalz)
 LK Germersheim

Netzverstärkung Bürstadt - Kühmoos
 Abschnitt: Landesgrenze Hessen/Rheinland-Pfalz – UA Maximiliansau
 Antragsunterlagen zum Planfeststellungsverfahren,
 Anlage 13.1 UVP-Bericht

©GeoBasis-DE / LVermGeoRP<2019>, dl-de/by-2-0, www.lvermgeo.rlp.de
 J:\Arcgis\Projekte\daxbu\layout\PFV\RP13_1_UVP\DAXBU_PFV_13_1_4_UVP_SG_Pflanzen.mxd

Schutzgut Tiere, Pflanzen und biologische Vielfalt – Teilschutzgut Pflanzen, Bestand und Empfindlichkeit		Maßstab 1: 10.000	Plananlage 13.1.4
Rheinland-Pfalz		2. Abschnitt	Blatt 15
Bearb.	20.07.2020	Ernst	Ing- und Planungsbüro LANGE GbR  Carl-Peschken-Str. 12 47441 Moers Tel.: +49 2841 7905 - 0 Fax: +49 2841 7905 - 55 Email: info@angebgr.de www.langebgr.de
Gepr.	22.07.2020	Kirschbaum	
Freig.	24.07.2020	Jandewerth	
Stand	24.06.2020		





Weingarten
 (Pfalz)
 LK Germersheim

Schwegenheim
 LK Germersheim


Bil. 4567

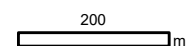
Westheim (Pfalz)
 LK Germersheim

Lustadt
 LK Germersheim

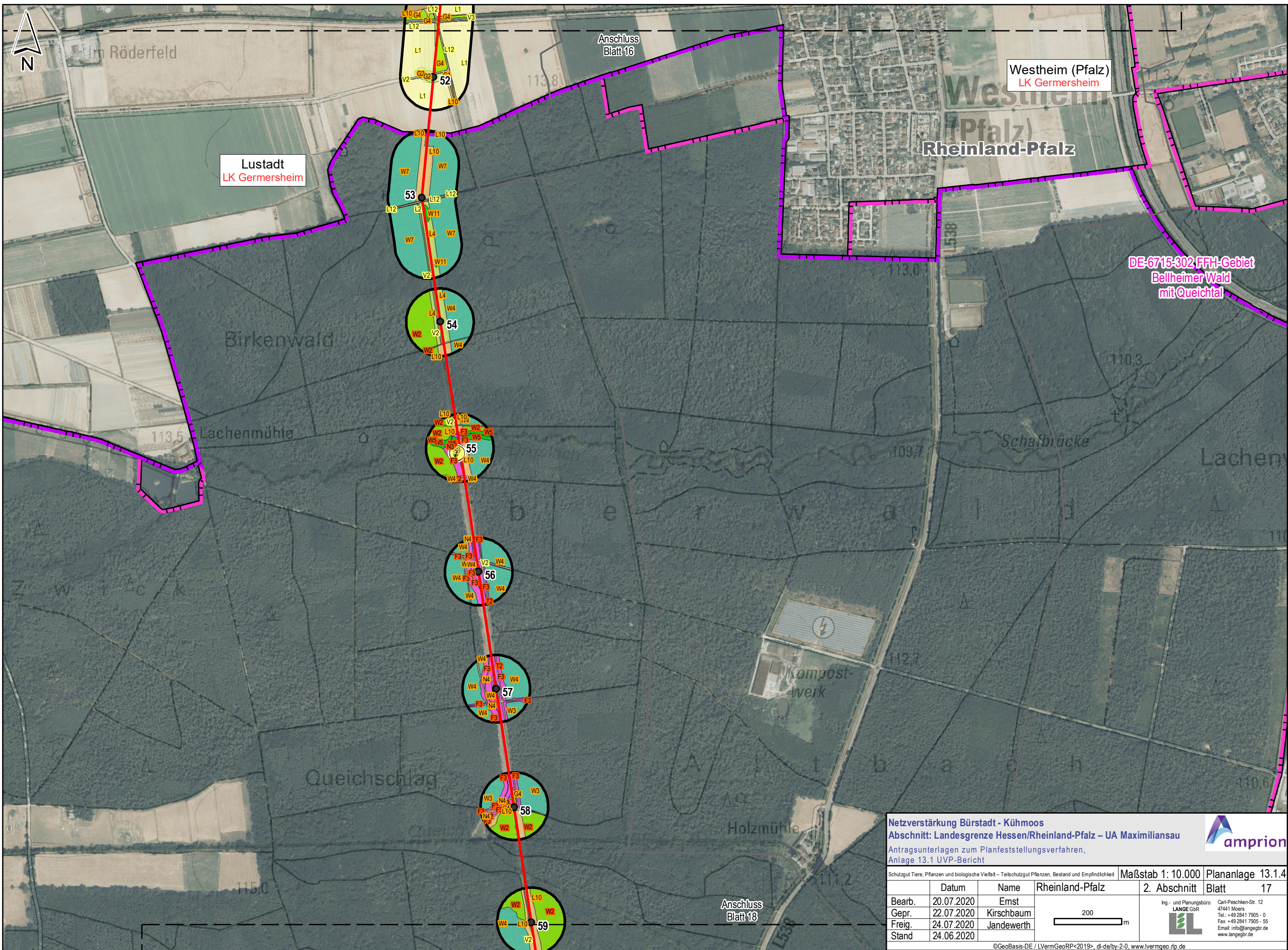
Netzverstärkung Bürstadt - Kühmoos
Abschnitt: Landesgrenze Hessen/Rheinland-Pfalz – UA Maximiliansau
 Antragsunterlagen zum Planfeststellungsverfahren,
 Anlage 13.1 UVP-Bericht

©GeoBasis-DE / LVermGeoRP<2019>, dl-de/by-2-0, www.lvermgeo.rlp.de
 J:\Arcgis\Projekte\daxbu\layout\PFV\RP13_1_UVP\DAXBU_PFV_13_1_4_UVP_SG_Pflanzen.mxd

Schutzgut Tiere, Pflanzen und biologische Vielfalt – Teilschutzgut Pflanzen, Bestand und Empfindlichkeit		Maßstab 1: 10.000	Plananlage 13.1.4
	Rheinland-Pfalz	2. Abschnitt	Blatt 16
Bearb.	20.07.2020	Ernst	Ing- und Planungsbüro LANGE GbR  Carl-Peschken-Str. 12 47441 Moers Tel: +49 2841 7905 - 0 Fax: +49 2841 7905 - 55 Email: info@angebgr.de www.langebgr.de
Gepr.	22.07.2020	Kirschbaum	
Freig.	24.07.2020	Jandewerth	
Stand	24.06.2020		




Anschluss
 Blatt 17



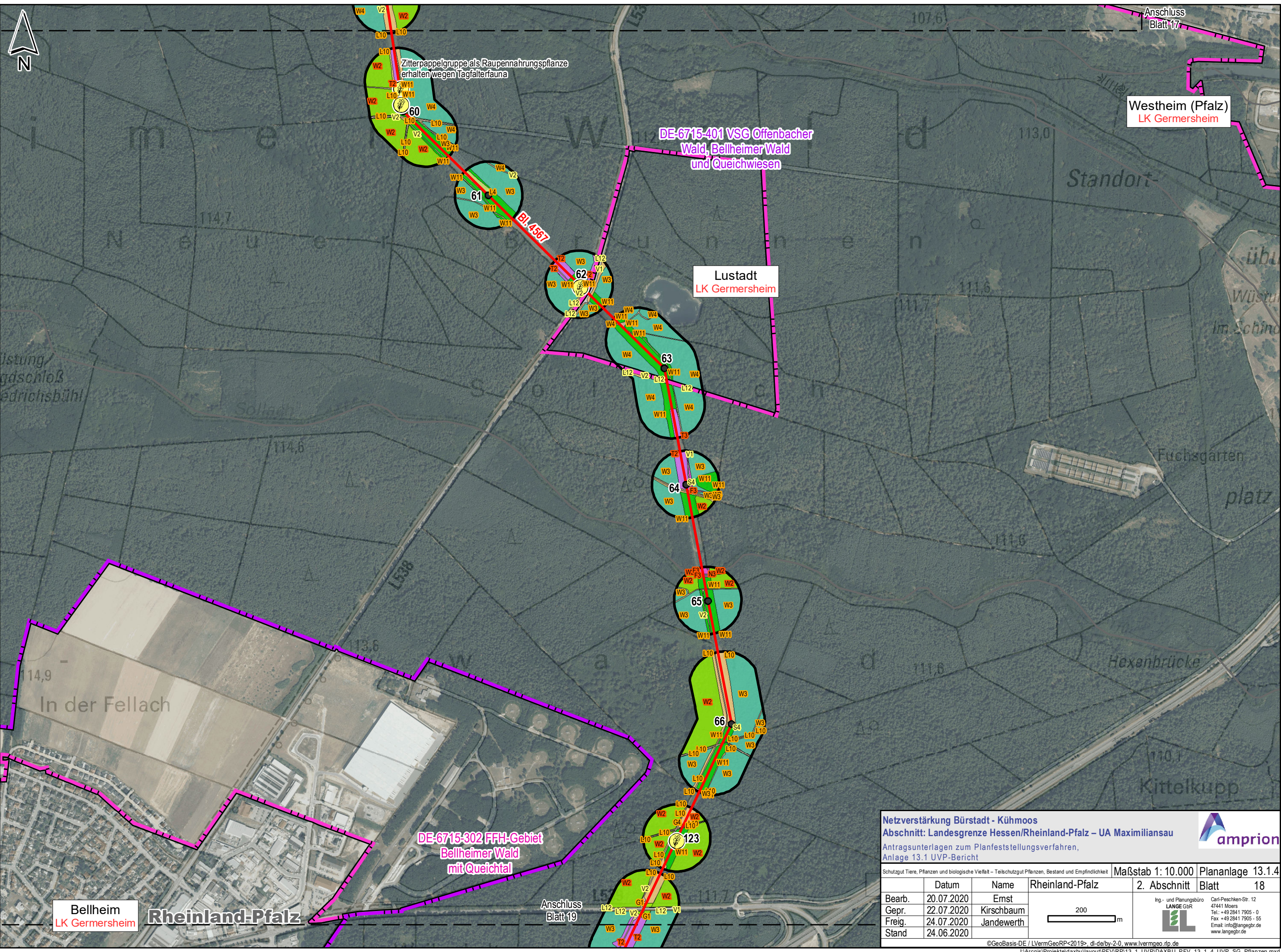
Netzverstärkung Bürstadt - Kühmoos
Abschnitt: Landesgrenze Hessen/Rheinland-Pfalz – UA Maximiliansau
 Antragsunterlagen zum Planfeststellungsverfahren,
 Anlage 13.1 UVP-Bericht

©GeoBasis-DE / LVermGeoRP<2019>, dl-de/by-2-0, www.lvermgeo.rlp.de
 J:\Arcgis\Projekte\daxbu\layout\PFV\RP13_1_UVP\DAXBU_PFV_13_1_4_UVP_SG_Pflanzen.mxd

Schutzgut Tiere, Pflanzen und biologische Vielfalt – Teilschutzgut Pflanzen, Bestand und Empfindlichkeit		Maßstab 1: 10.000	Plananlage 13.1.4
	Rheinland-Pfalz	2. Abschnitt	Blatt 17
Bearb.	20.07.2020	Ernst	Ing.- und Planungsbüro LANGE GbR  Carl-Peschken-Str. 12 47441 Moers Tel.: +49 2841 7905 - 0 Fax: +49 2841 7905 - 55 Email: info@angebgr.de www.langebgr.de
Gepr.	22.07.2020	Kirschbaum	
Freig.	24.07.2020	Jandewerth	
Stand	24.06.2020		

200 m





Zitterpappelgruppe als Raupennahrungspflanze erhalten wegen Tagfalterfauna

DE-6715-401 VSG Offenbacher Wald, Bellheimer Wald und Queichwiesen

Westheim (Pfalz)
LK Germersheim

Lustadt
LK Germersheim

DE-6715-302 FFH-Gebiet Bellheimer Wald mit Queichtal

Bellheim
LK Germersheim

Rheinland-Pfalz

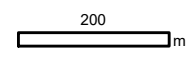
Anschluss
Blatt 19

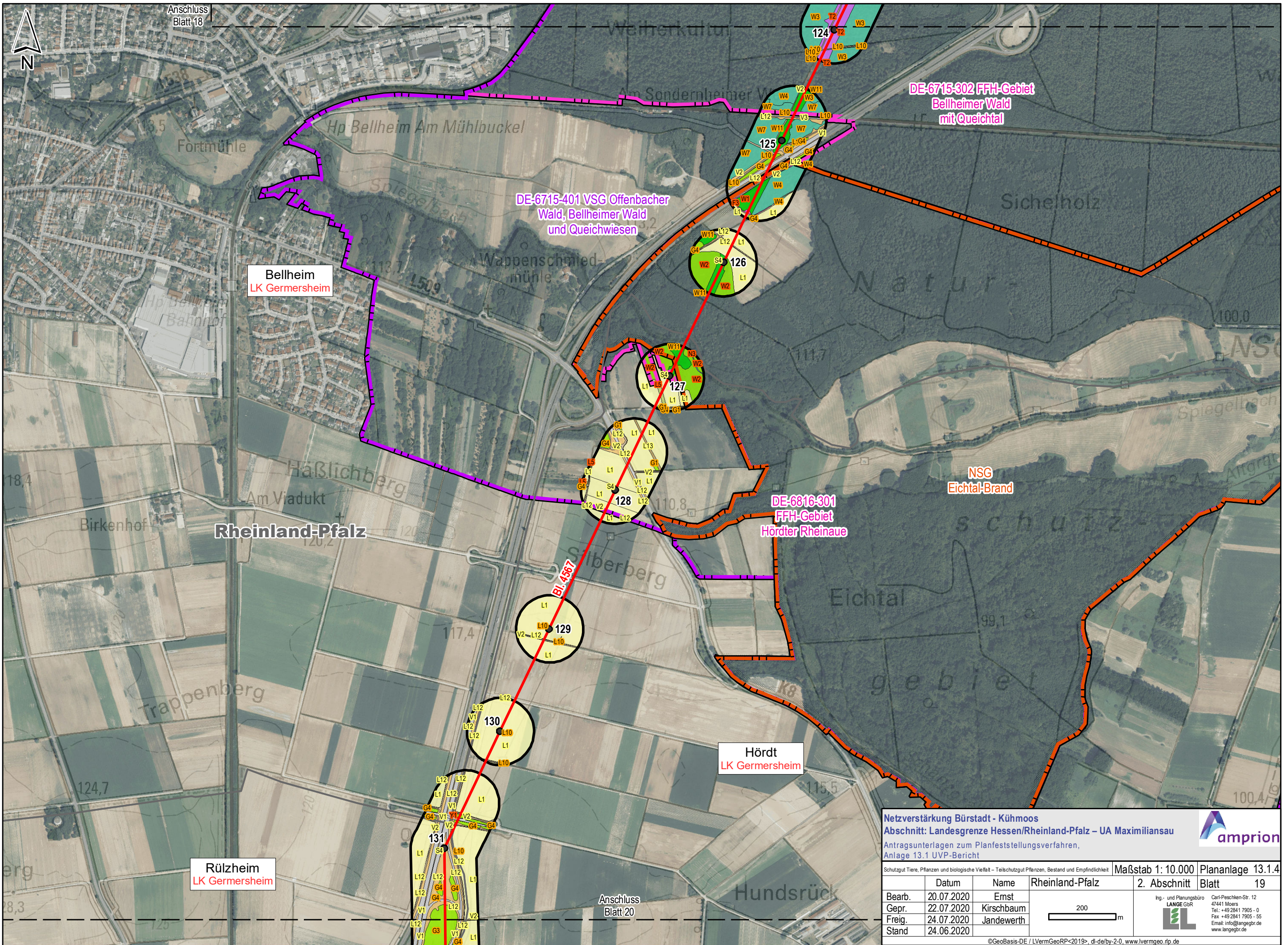
Netzverstärkung Bürstadt - Kühmoos
Abschnitt: Landesgrenze Hessen/Rheinland-Pfalz – UA Maximiliansau
 Antragsunterlagen zum Planfeststellungsverfahren,
 Anlage 13.1 UVP-Bericht

amprion

Schutzgut Tiere, Pflanzen und biologische Vielfalt – Teilschutzgut Pflanzen, Bestand und Empfindlichkeit	Maßstab 1: 10.000	Plananlage 13.1.4		
	2. Abschnitt	Blatt 18		
Bearb. 20.07.2020	Name Ernst	<table border="0"> <tr> <td>Ing- und Planungsbüro LANGE GbR</td> <td>Carl-Peschken-Str. 12 47441 Moers Tel: +49 2841 7905 - 0 Fax: +49 2841 7905 - 55 Email: info@angebgr.de www.langebgr.de</td> </tr> </table>	Ing- und Planungsbüro LANGE GbR	Carl-Peschken-Str. 12 47441 Moers Tel: +49 2841 7905 - 0 Fax: +49 2841 7905 - 55 Email: info@angebgr.de www.langebgr.de
Ing- und Planungsbüro LANGE GbR	Carl-Peschken-Str. 12 47441 Moers Tel: +49 2841 7905 - 0 Fax: +49 2841 7905 - 55 Email: info@angebgr.de www.langebgr.de			
Gepr. 22.07.2020	Kirschbaum			
Freig. 24.07.2020	Jandewerth			
Stand 24.06.2020				

©GeoBasis-DE / LVermGeoRP<2019>, dl-de/by-2-0, www.lvermgeo.rlp.de
 J:\Arcgis\Projekte\daxbu\layout\PFV\RP13_1_UVP\DAXBU_PFV_13_1_4_UVP_SG_Pflanzen.mxd





Anschluss
Blatt 18

Bellheim
LK Germersheim

Rheinland-Pfalz

Rülzheim
LK Germersheim

DE-6715-401 VSG Offenbacher
Wald, Bellheimer Wald
und Queichwiesen

DE-6715-302 FFH-Gebiet
Bellheimer Wald
mit Queichtal

DE-6816-301
FFH-Gebiet
Hördter Rheinaue

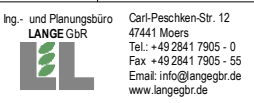
NSG
Eichtal-Brand

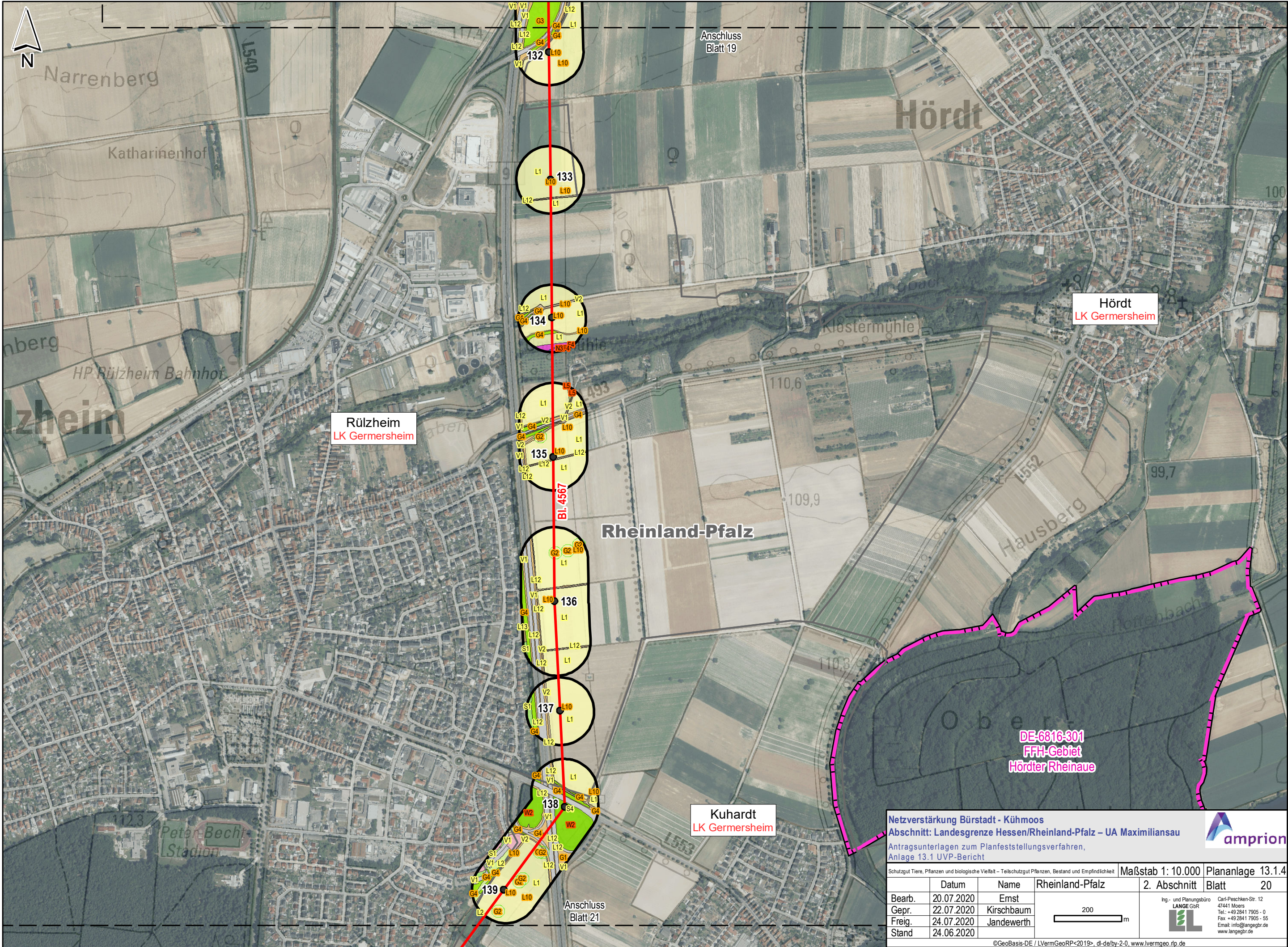
Hördt
LK Germersheim

Anschluss
Blatt 20

Netzverstärkung Bürstadt - Kühmoos
Abschnitt: Landesgrenze Hessen/Rheinland-Pfalz – UA Maximiliansau
 Antragsunterlagen zum Planfeststellungsverfahren,
 Anlage 13.1 UVP-Bericht

©GeoBasis-DE / LVermGeoRP<2019>, dl-de/by-2-0, www.lvvermgeo.rlp.de
 J:\Arcgis\Projekte\daxbu\layout\PFV\RP13_1_UVP\DAXBU_PFV_13_1_4_UVP_SG_Pflanzen.mxd

Schutzgut Tiere, Pflanzen und biologische Vielfalt – Teilschutzgut Pflanzen, Bestand und Empfindlichkeit		Maßstab 1: 10.000	Plananlage 13.1.4
	Rheinland-Pfalz	2. Abschnitt	Blatt 19
Bearb.	20.07.2020	Ernst	
Gepr.	22.07.2020	Kirschbaum	
Freig.	24.07.2020	Jandewerth	
Stand	24.06.2020		



Netzverstärkung Bürstadt - Kühmoos
Abschnitt: Landesgrenze Hessen/Rheinland-Pfalz – UA Maximiliansau
 Antragsunterlagen zum Planfeststellungsverfahren,
 Anlage 13.1 UVP-Bericht

Schutzgut Tiere, Pflanzen und biologische Vielfalt – Teilschutzgut Pflanzen, Bestand und Empfindlichkeit

	Datum	Name	Rheinland-Pfalz	2. Abschnitt	Plananlage 13.1.4
Bearb.	20.07.2020	Ernst		Blatt	20
Gepr.	22.07.2020	Kirschbaum			
Freig.	24.07.2020	Jandewerth			
Stand	24.06.2020				

Maßstab 1: 10.000

200 m

Ing.- und Planungsbüro
LANGE GbR
 Carl-Peschken-Str. 12
 47441 Moers
 Tel.: +49 2841 7905 - 0
 Fax: +49 2841 7905 - 55
 Email: info@angebr.de
 www.langebr.de

©GeoBasis-DE / LVermGeoRP<2019>, dl-de/by-2-0, www.lvermgeo.rlp.de
 J:\Arcgis\Projekt\daxbu\layout\PFV\RP13_1_UVP\DAXBU_PFV_13_1_4_UVP_SG_Pflanzen.mxd



Anschluss
Blatt 20

Rülzheim
LK Germersheim

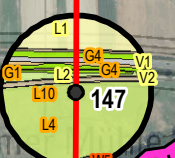
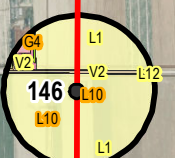
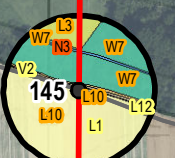
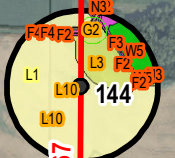
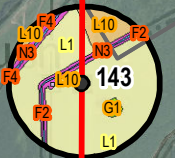
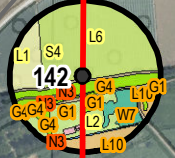
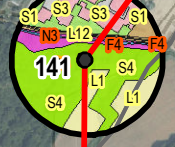
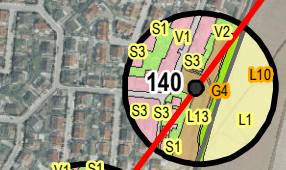
Kuhardt
LK Germersheim

Leimersheim
LK Germersheim

Rheinzabern
LK Germersheim

DE-6814-302 FFH-Gebiet
Erlenbach und Klingbach

Anschluss
Blatt 22

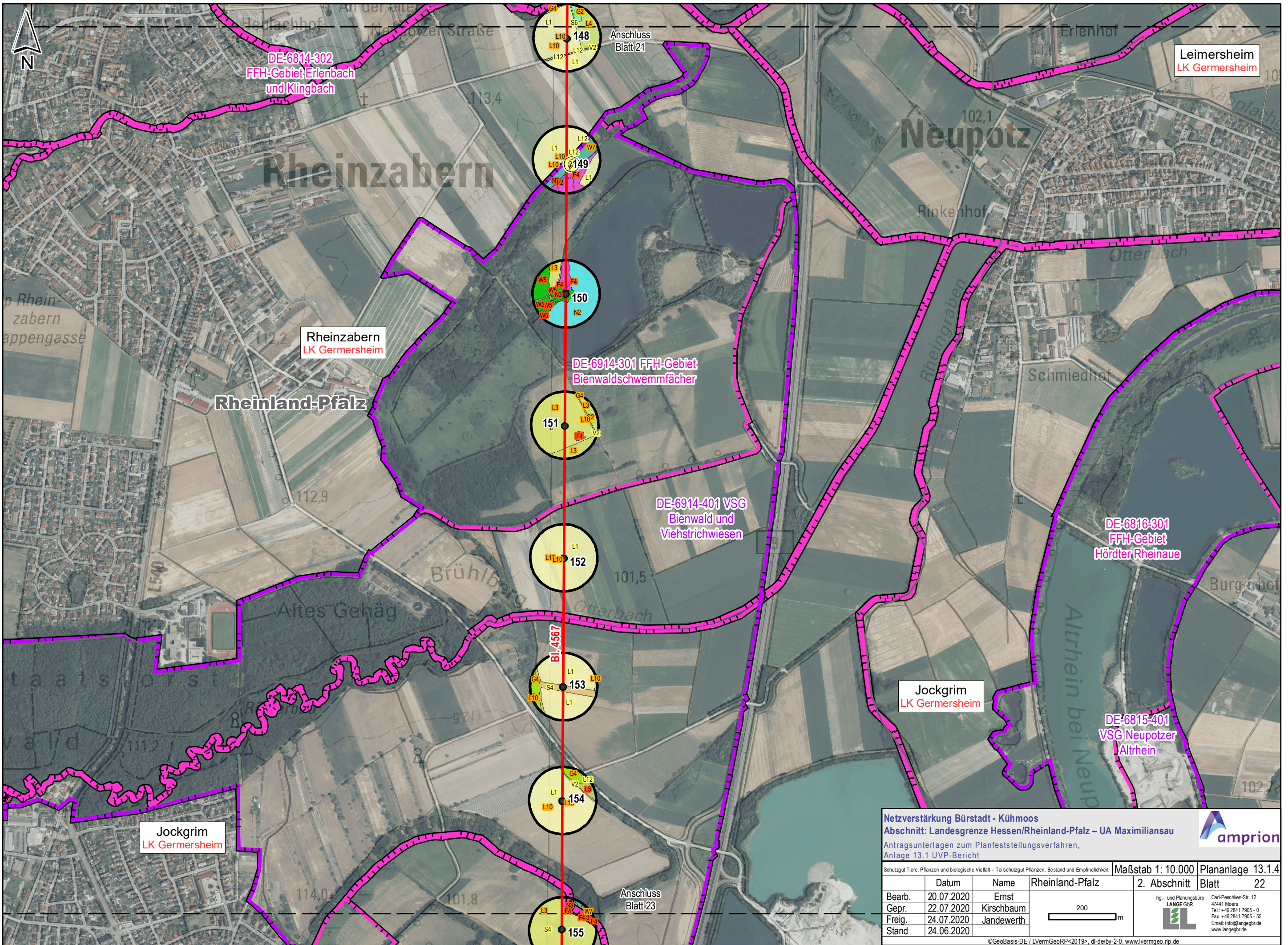


Netzverstärkung Bürstadt - Kühmoos
Abschnitt: Landesgrenze Hessen/Rheinland-Pfalz – UA Maximiliansau
 Antragsunterlagen zum Planfeststellungsverfahren,
 Anlage 13.1 UVP-Bericht

©GeoBasis-DE / LVermGeoRP<2019>, dl-de/by-2-0, www.lvermgeo.rlp.de
 J:\Arcgis\Projekte\daxbu\layout\PFV\RP13_1_UVP\DAXBU_PFV_13_1_4_UVP_SG_Pflanzen.mxd

Schutzgut Tiere, Pflanzen und biologische Vielfalt – Teilschutzgut Pflanzen, Bestand und Empfindlichkeit		Maßstab 1: 10.000	Plananlage 13.1.4
Rheinland-Pfalz		2. Abschnitt	Blatt 21
Bearb.	20.07.2020	Ernst	Ing.- und Planungsbüro LANGE GbR Carl-Peschken-Str. 12 47441 Moers Tel.: +49 2841 7905 - 0 Fax: +49 2841 7905 - 55 Email: info@angebgr.de www.langebgr.de
Gepr.	22.07.2020	Kirschbaum	
Freig.	24.07.2020	Jandewerth	
Stand	24.06.2020		

200 m

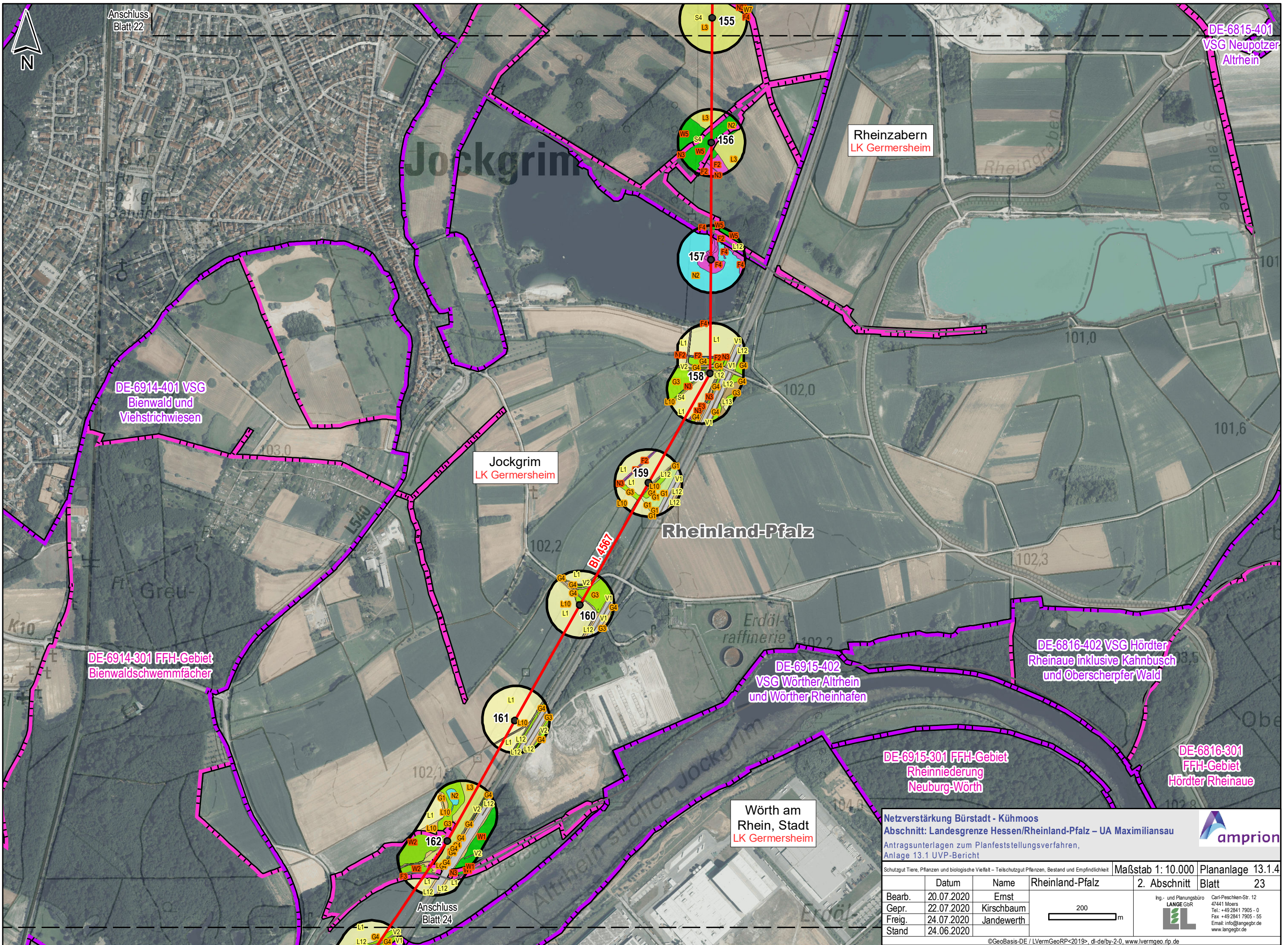


Netzverstärkung Bürstadt - Kühmoos
Abschnitt: Landesgrenze Hessen/Rheinland-Pfalz – UA Maximiliansau
 Antragsunterlagen zum Planfeststellungsverfahren,
 Anlage 13.1 UVP-Bericht

©GeoBasis-DE / LVermGeoRP<2019>, dl-de/by-2-0, www.lvrmgeo.rlp.de
 J:\Vrcgis\Projekte\daxbu\layout\PFV\RP13_1_UVP\DAXBU_PFV_13_1_4_UVP_SG_Pflanzen.mxd

Schutzgut Tiere, Pflanzen und biologische Vielfalt – Teilschutzgut Pflanzen, Bestand und Empfindlichkeit		Maßstab 1: 10.000	Plananlage 13.1.4
	Rheinland-Pfalz	2. Abschnitt	Blatt 22
Bearb.	20.07.2020	Ernst	
Gepr.	22.07.2020	Kirschbaum	
Freig.	24.07.2020	Jandewerth	
Stand	24.06.2020		

Ing- und Planungsbüro
LANGE GbR
 Carl-Peschken-Str. 12
 47441 Moers
 Tel: +49 2841 7905 - 0
 Fax: +49 2841 7905 - 55
 Email: info@angebgr.de
 www.langebgr.de



Anschluss
Blatt 22

DE-6815-401
VSG Neupotzer
Altrhein

Rheinzabern
LK Germersheim

Jockgrim

DE-6914-401 VSG
Bienwald und
Viehstrichwiesen

Jockgrim
LK Germersheim

Rheinland-Pfalz

DE-6914-301 FFH-Gebiet
Bienwaldschwemmflächen

DE-6915-402
VSG Wörther Altrhein
und Wörther Rheinhafen

DE-6816-402 VSG Hörter
Rheinaue inklusive Kahnbusch
und Oberscherpfer Wald

DE-6915-301 FFH-Gebiet
Rheinniederung
Neuburg-Wörth

DE-6816-301
FFH-Gebiet
Hörter Rheinaue

Wörth am
Rhein, Stadt
LK Germersheim

Anschluss
Blatt 24

Netzverstärkung Bürstadt - Kühmoos
Abschnitt: Landesgrenze Hessen/Rheinland-Pfalz – UA Maximiliansau
 Antragsunterlagen zum Planfeststellungsverfahren,
 Anlage 13.1 UVP-Bericht

©GeoBasis-DE / LVermGeoRP<2019>, dl-de/by-2-0, www.lvermgeo.rlp.de
 J:\Arcgis\Projekte\daxbu\layout\PFV\RP13_1_UVP\DAXBU_PFV_13_1_4_UVP_SG_Pflanzen.mxd

Schutzgut Tiere, Pflanzen und biologische Vielfalt – Teilschutzgut Pflanzen, Bestand und Empfindlichkeit		Maßstab 1: 10.000	Plananlage 13.1.4
Datum	Name	Rheinland-Pfalz	2. Abschnitt Blatt 23
Bearb.	20.07.2020	Ernst	
Gepr.	22.07.2020	Kirschbaum	
Freig.	24.07.2020	Jandewerth	
Stand	24.06.2020		

Ing.- und Planungsbüro
LANGE GbR
 Carl-Peschken-Str. 12
 47441 Moers
 Tel.: +49 2841 7905 - 0
 Fax: +49 2841 7905 - 55
 Email: info@langeGbR.de
 www.langeGbR.de



Jockgrim
LK Germersheim

DE-6914-301 FFH-Gebiet
Bienwaldschwemmächer

DE-6914-401 VSG
Bienwald und
Viehstrichwiesen

Jockgrim
LK Germersheim

104,5

Anschluss
Blatt 23

163
164

165

Wörth am
Rhein, Stadt
LK Germersheim

166

DE-6915-301 FFH-Gebiet
Rheinniederung
Neuburg-Wörth

Rheinland-Pfalz

167

DE-6816-402 VSG Hörter
Rheinaue inklusive Kahnbusch
und Oberscherpfer Wald

DE-6915-402 VSG
Wörther Alt Rhein und
Wörther Rheinhafen

168

169

170

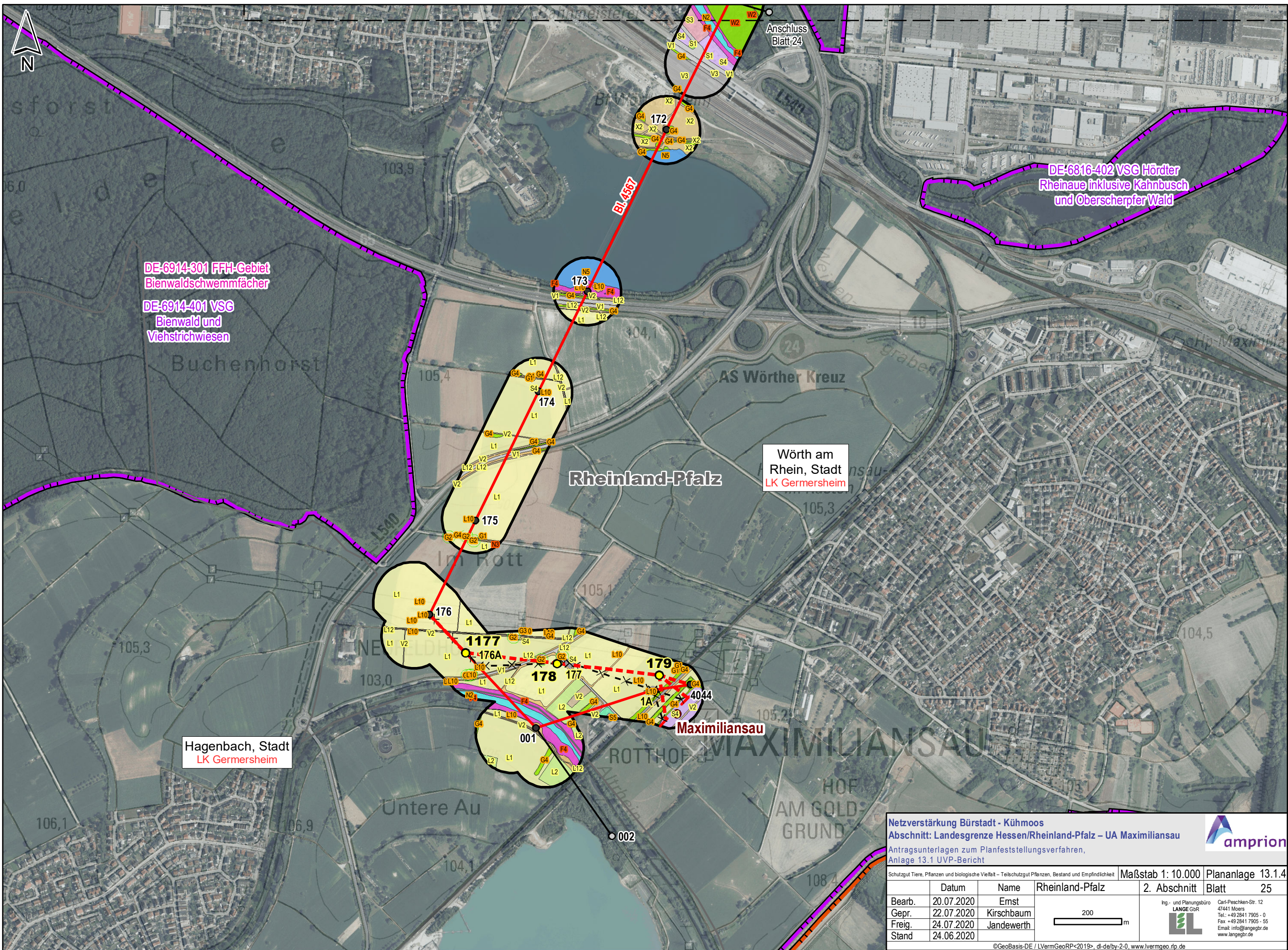
171

Netzverstärkung Bürstadt - Kühmoos
Abschnitt: Landesgrenze Hessen/Rheinland-Pfalz – UA Maximiliansau
 Antragsunterlagen zum Planfeststellungsverfahren,
 Anlage 13.1 UVP-Bericht

©GeoBasis-DE / LVermGeoRP<2019>, dl-de/by-2-0, www.lvvermgeo.rlp.de
 J:\Arcgis\Projekte\daxbu\layout\PFV\RP13_1_UVP\DAXBU_PFV_13_1_4_UVP_SG_Pflanzen.mxd

Schutzgut Tiere, Pflanzen und biologische Vielfalt – Teilschutzgut Pflanzen, Bestand und Empfindlichkeit		Maßstab 1: 10.000	Plananlage 13.1.4
Datum	Name	Rheinland-Pfalz	2. Abschnitt Blatt 24
Bearb. 20.07.2020	Ernst		
Gepr. 22.07.2020	Kirschbaum		
Freig. 24.07.2020	Jandewerth		
Stand 24.06.2020			

Ing.- und Planungsbüro
LANGE GbR
 Carl-Peschken-Str. 12
 47441 Moers
 Tel.: +49 2841 7905 - 0
 Fax: +49 2841 7905 - 55
 Email: info@angebgr.de
 www.langebgr.de



DE-6914-301 FFH-Gebiet
Bienwaldschwemmfächer

DE-6914-401 VSG
Bienwald und
Viehstrichwiesen

DE-6816-402 VSG Hördter
Rheinaue inklusive Kahnbusch
und Oberscherpfer Wald


Wörth am
Rhein, Stadt
LK Germersheim

Hagenbach, Stadt
LK Germersheim

Maximiliansau

Netzverstärkung Bürstadt - Kühmoos
Abschnitt: Landesgrenze Hessen/Rheinland-Pfalz – UA Maximiliansau
 Antragsunterlagen zum Planfeststellungsverfahren,
 Anlage 13.1 UVP-Bericht

© GeoBasis-DE / LVermGeoRP<2019>, dl-de/by-2-0, www.lvermgeo.rlp.de
 J:\Arcgis\Projekte\daxbu\layout\PFV\RP13_1_UVP\DAXBU_PFV_13_1_4_UVP_SG_Pflanzen.mxd

Schutzgut Tiere, Pflanzen und biologische Vielfalt – Teilschutzgut Pflanzen, Bestand und Empfindlichkeit		Maßstab 1: 10.000	Plananlage 13.1.4
	Rheinland-Pfalz	2. Abschnitt	Blatt 25
Bearb.	20.07.2020	Ernst	Ing- und Planungsbüro LANGE GbR  Carl-Peschken-Str. 12 47441 Moers Tel.: +49 2841 7905 - 0 Fax: +49 2841 7905 - 55 Email: info@angebgr.de www.langebgr.de
Gepr.	22.07.2020	Kirschbaum	
Freig.	24.07.2020	Jandewerth	
Stand	24.06.2020		