

Lampertheim,
Stadt
LK Bergstraße

Hessen



Rheinland-Pfalz


Bobenheim-Roxheim
Rhein-Pfalz-Kreis

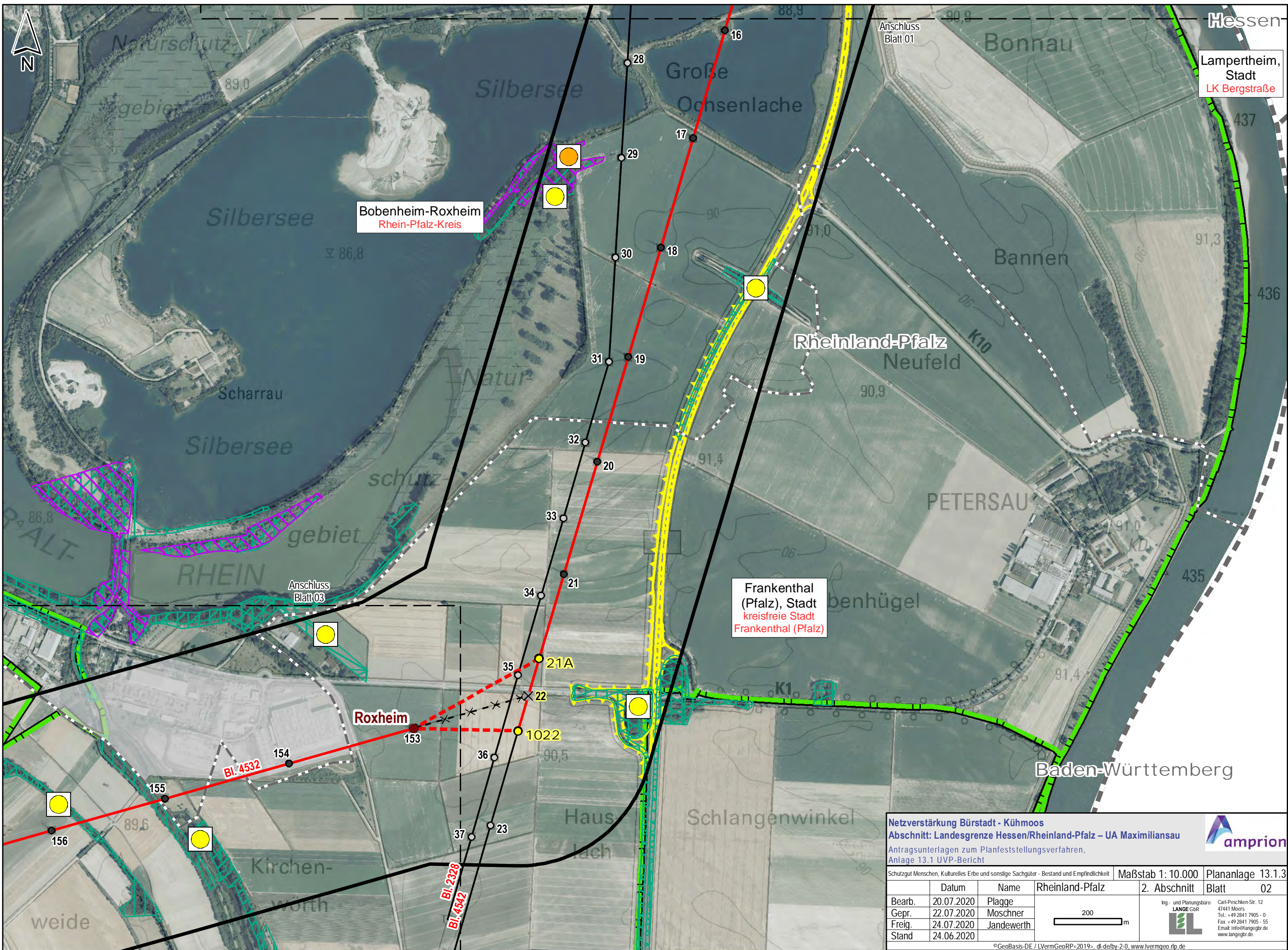
Worms, Stadt
kreisfreie
Stadt Worms

Netzverstärkung Bürstadt - Kühmoos
Abschnitt: Landesgrenze Hessen/Rheinland-Pfalz – UA Maximiliansau
 Antragsunterlagen zum Planfeststellungsverfahren,
 Anlage 13.1 UVP-Bericht

© GeoBasis-DE / LVermGeoRP<2019>, dl-de/by-2-0, www.lvermgeo.rlp.de
 J:\Arcgis\Projekte\daxbu\layout\PFV\RP13_1_UVPDAXBU_PFV_13_1_3_SG_Menschen_KulturellesErbe_Sachgueter.mxd

Schutzgut Menschen, Kulturelles Erbe und sonstige Sachgüter - Bestand und Empfindlichkeit		Maßstab 1: 10.000	Plananlage 13.1.3
	Rheinland-Pfalz	2. Abschnitt	Blatt 01
Bearb.	20.07.2020	Plagge	 Ing.- und Planungsbüro LANGE GbR  Carl-Peschken Str. 12 47441 Moers Tel.: +49 2841 7905 - 0 Fax: +49 2841 7905 - 55 Email: info@langegb.de www.langegb.de
Gepr.	22.07.2020	Moschner	
Freig.	24.07.2020	Jandewerth	
Stand	24.06.2020		





Bobenheim-Roxheim
Rhein-Pfalz-Kreis

Frankenthal (Pfalz), Stadt
kreisfreie Stadt
Frankenthal (Pfalz)

Lampertheim, Stadt
LK Bergstraße

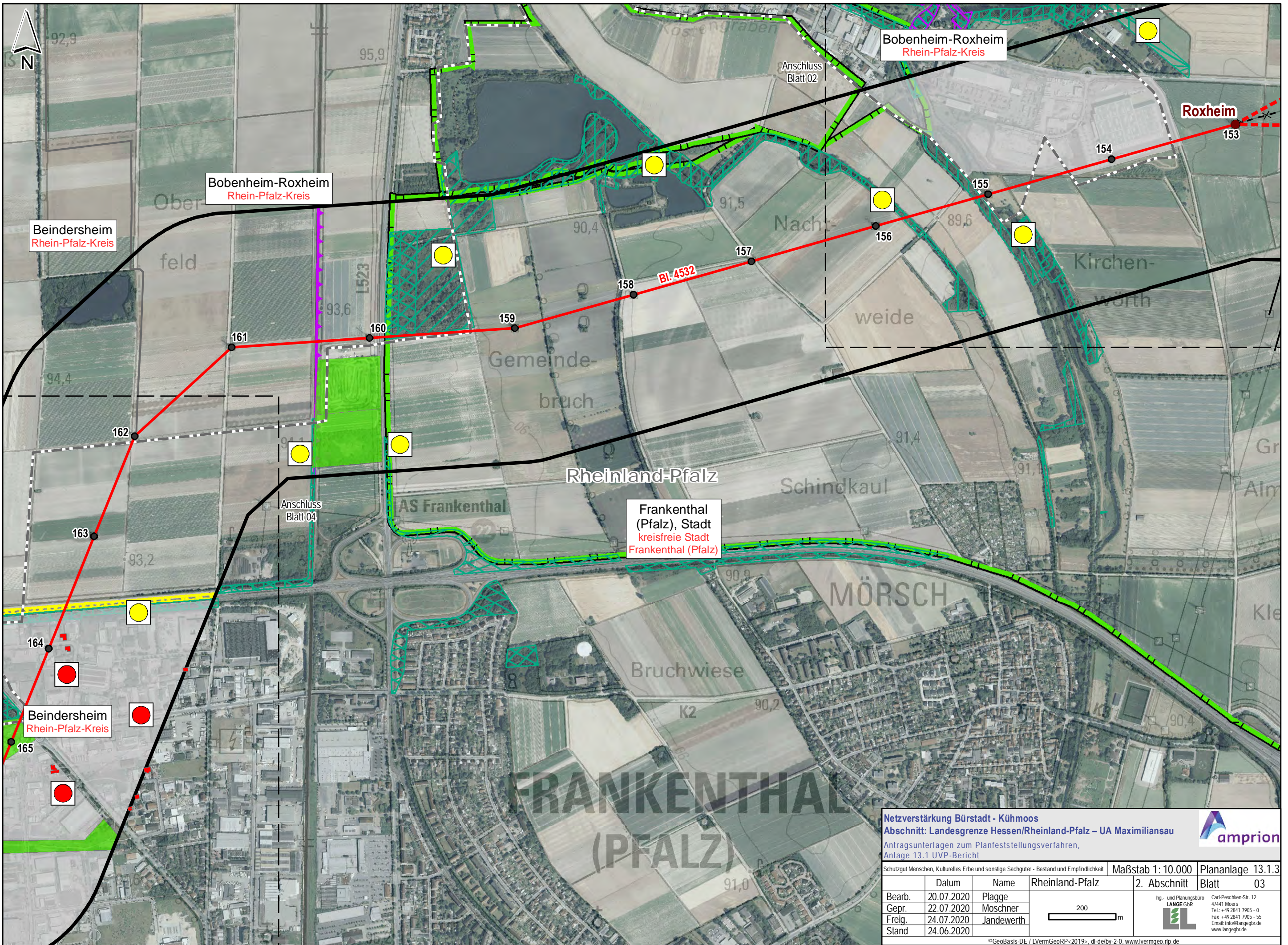
Netzverstärkung Bürstadt - Kühmoos
Abschnitt: Landesgrenze Hessen/Rheinland-Pfalz – UA Maximiliansau
Antragsunterlagen zum Planfeststellungsverfahren,
Anlage 13.1 UVP-Bericht

amprion

Schutzgut Menschen, Kulturelles Erbe und sonstige Sachgüter - Bestand und Empfindlichkeit		Maßstab 1: 10.000	Plananlage 13.1.3
Datum	Name	Rheinland-Pfalz	2. Abschnitt Blatt 02
Bearb. 20.07.2020	Plagge		
Gepr. 22.07.2020	Moschner		
Freig. 24.07.2020	Jandewerth		
Stand 24.06.2020			

Ing- und Planungsbüro
LANGE GbR
Carl-Peschken-Str. 12
47441 Moers
Tel.: +49 2841 7905 - 0
Fax: +49 2841 7905 - 55
Email: info@langegb.de
www.langegb.de

©GeoBasis-DE / LVermGeoRP<2019>, dl-de/by-2-0, www.lvermgeo.rlp.de
J:\Arcgis\Projekte\daxbu\layout\PFV\RP13_1_UVPDAXBU_PfV_13_1_3_SG_Menschen_KulturellesErbe_Sachgueter.mxd



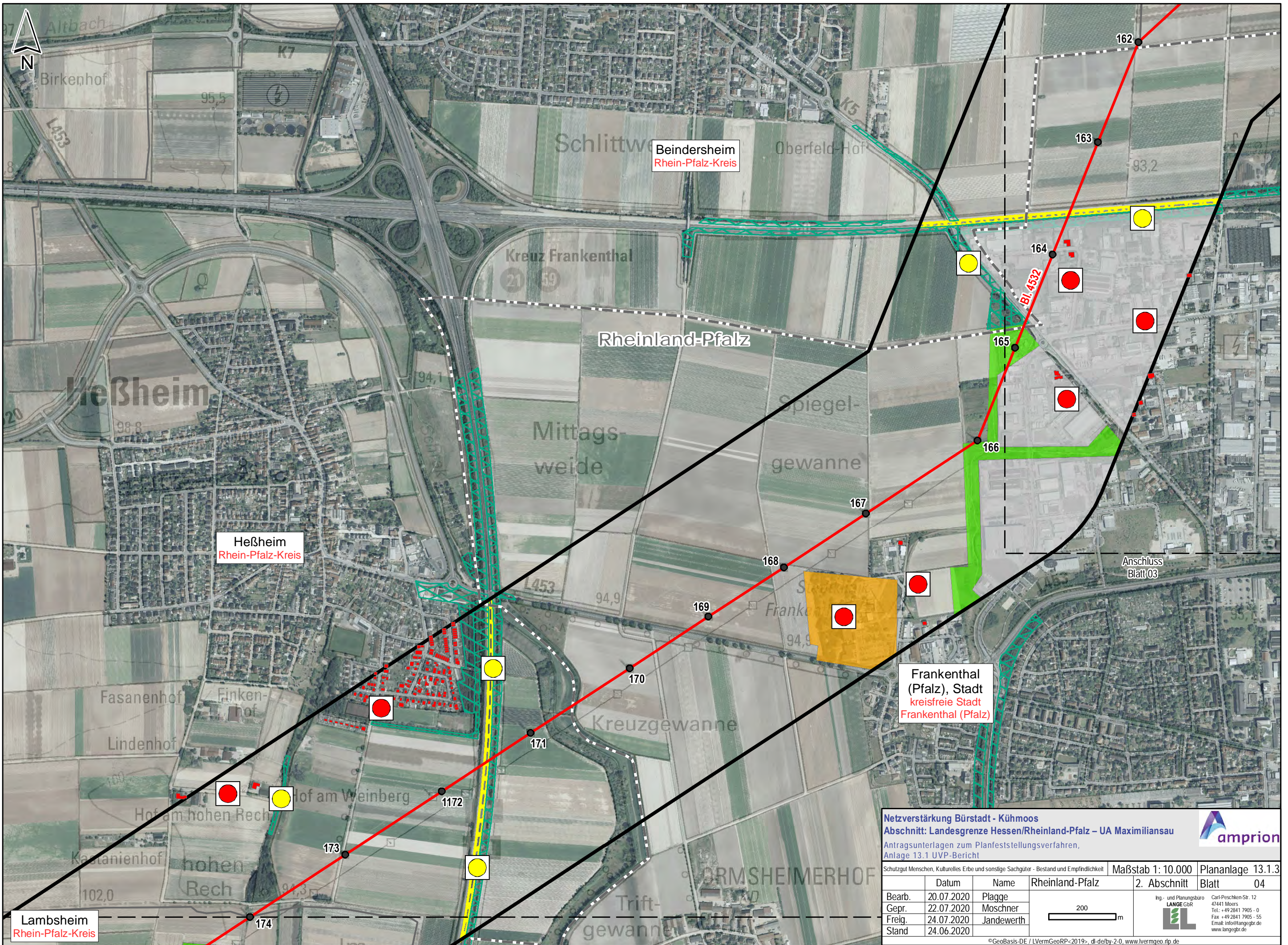
Netzverstärkung Bürstadt - Kühmoos
Abschnitt: Landesgrenze Hessen/Rheinland-Pfalz – UA Maximiliansau
 Antragsunterlagen zum Planfeststellungsverfahren,
 Anlage 13.1 UVP-Bericht

Schutzgut Menschen, Kulturelles Erbe und sonstige Sachgüter - Bestand und Empfindlichkeit

Datum	Name	Rheinland-Pfalz	Maßstab 1: 10.000	Plananlage 13.1.3
Bearb. 20.07.2020	Plagge		2. Abschnitt	Blatt 03
Gepr. 22.07.2020	Moschner			
Freig. 24.07.2020	Jandewerth			
Stand 24.06.2020				


Ing.- und Planungsbüro
LANGE GbR
 Carl-Peschken-Str. 12
 47441 Moers
 Tel.: +49 2841 7905 - 0
 Fax: +49 2841 7905 - 55
 Email: info@langegbt.de
 www.langegbt.de

©GeoBasis-DE / LVermGeoRP<2019>, dl-de/by-2-0, www.lvrmgeo.rlp.de
 J:\Arcgis\Projekte\daxbu\layout\PFV\RP13_1_UVPDAXBU_PFV_13_1_3_SG_Menschen_KulturellesErbe_Sachgueter.rpt



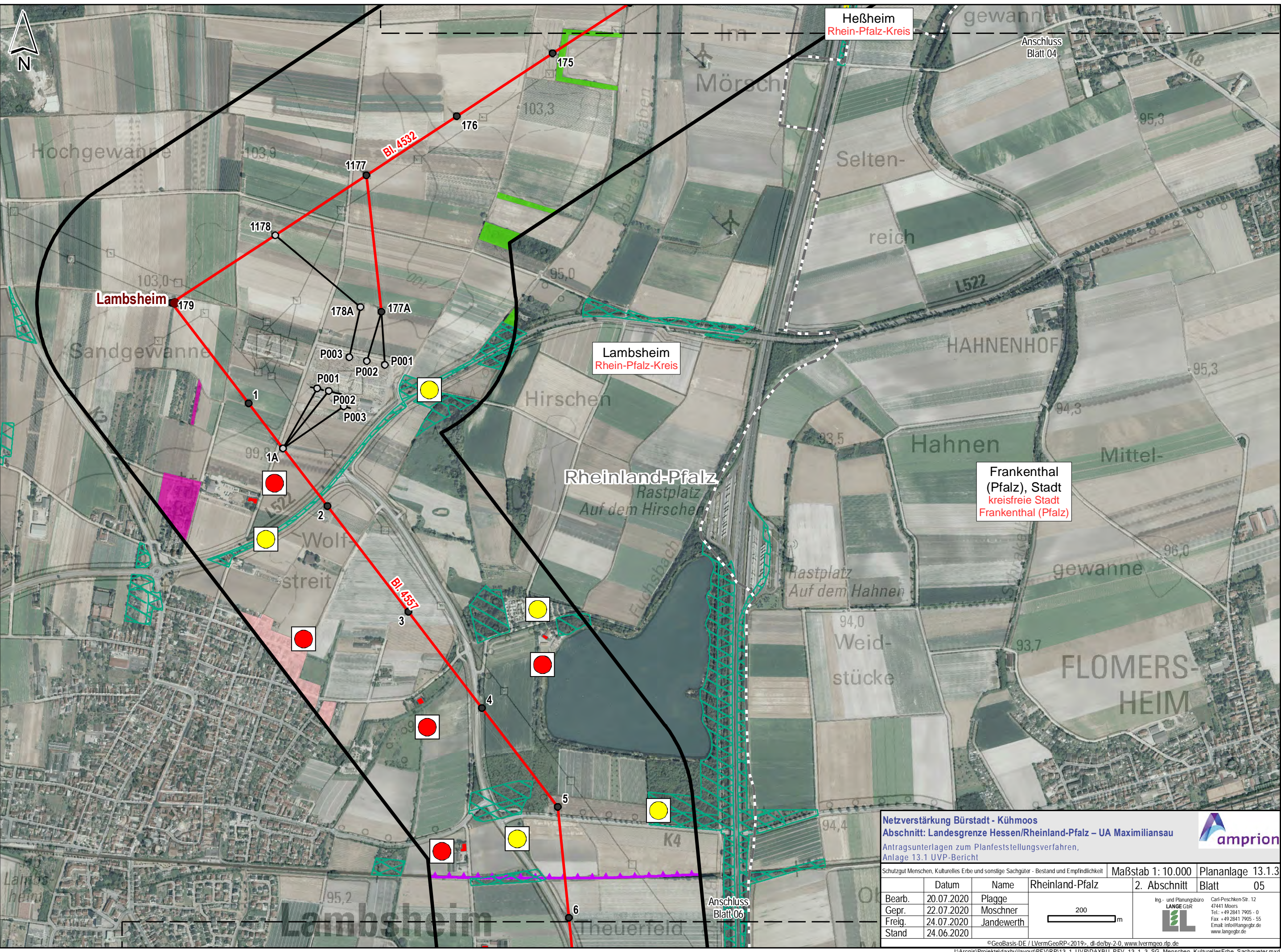
Netzverstärkung Bürstadt - Kühmoos
Abschnitt: Landesgrenze Hessen/Rheinland-Pfalz – UA Maximiliansau
 Antragsunterlagen zum Planfeststellungsverfahren,
 Anlage 13.1 UVP-Bericht

© GeoBasis-DE / LVermGeoRP-2019-, dl-de/by-2.0, www.lvermgeo.rlp.de
 J:\Arcgis\Projekte\laxbu\layout\PFV\RP13_1_UVP\DXBU_PFV_13_1_3_SG_Menschen_KulturellesErbe_Sachgueter.mxd

Schutzgut Menschen, Kulturelles Erbe und sonstige Sachgüter - Bestand und Empfindlichkeit		Maßstab 1: 10.000	Plananlage 13.1.3
	Rheinland-Pfalz	2. Abschnitt	Blatt 04
Bearb.	20.07.2020	Plagge	Ing- und Planungsbüro LANGE GBR  Carl-Peschken-Str. 12 47441 Moers Tel.: +49 2841 7905 - 0 Fax: +49 2841 7905 - 55 Email: info@langegbr.de www.langegbr.de
Gepr.	22.07.2020	Moschner	
Freig.	24.07.2020	Jandewerth	
Stand	24.06.2020		

200 m





Heßheim
Rhein-Pfalz-Kreis

Anschluss
Blatt 04

Lambshheim
179

Lambshheim
Rhein-Pfalz-Kreis

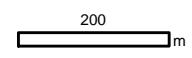
Frankenthal
(Pfalz), Stadt
kreisfreie Stadt
Frankenthal (Pfalz)

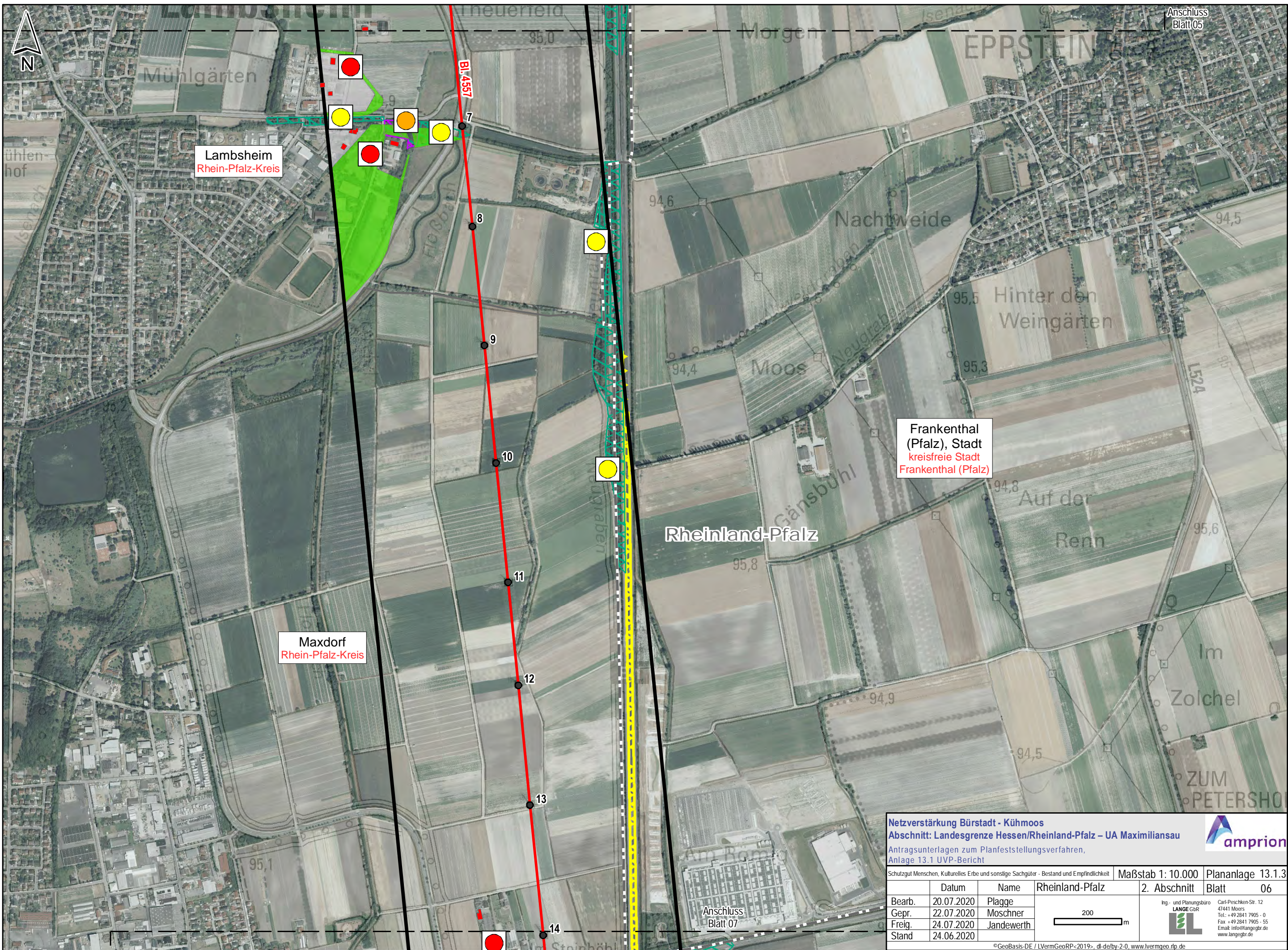
Rheinland-Pfalz

Netzverstärkung Bürstadt - Kühmoos
Abschnitt: Landesgrenze Hessen/Rheinland-Pfalz – UA Maximiliansau
 Antragsunterlagen zum Planfeststellungsverfahren,
 Anlage 13.1 UVP-Bericht



Schutzgut Menschen, Kulturelles Erbe und sonstige Sachgüter - Bestand und Empfindlichkeit		Maßstab 1: 10.000	Plananlage 13.1.3
	Rheinland-Pfalz	2. Abschnitt	Blatt 05
Bearb.	20.07.2020	Plagge	Ing.- und Planungsbüro LANGE GbR Carl-Peschken-Str. 12 47441 Moers Tel.: +49 2841 7905 - 0 Fax: +49 2841 7905 - 55 Email: info@langegbt.de www.langegbt.de
Gepr.	22.07.2020	Moschner	
Freig.	24.07.2020	Jandewerth	
Stand	24.06.2020		





Anschluss
Blatt 05

Lamsheim
Rhein-Pfalz-Kreis

Maxdorf
Rhein-Pfalz-Kreis

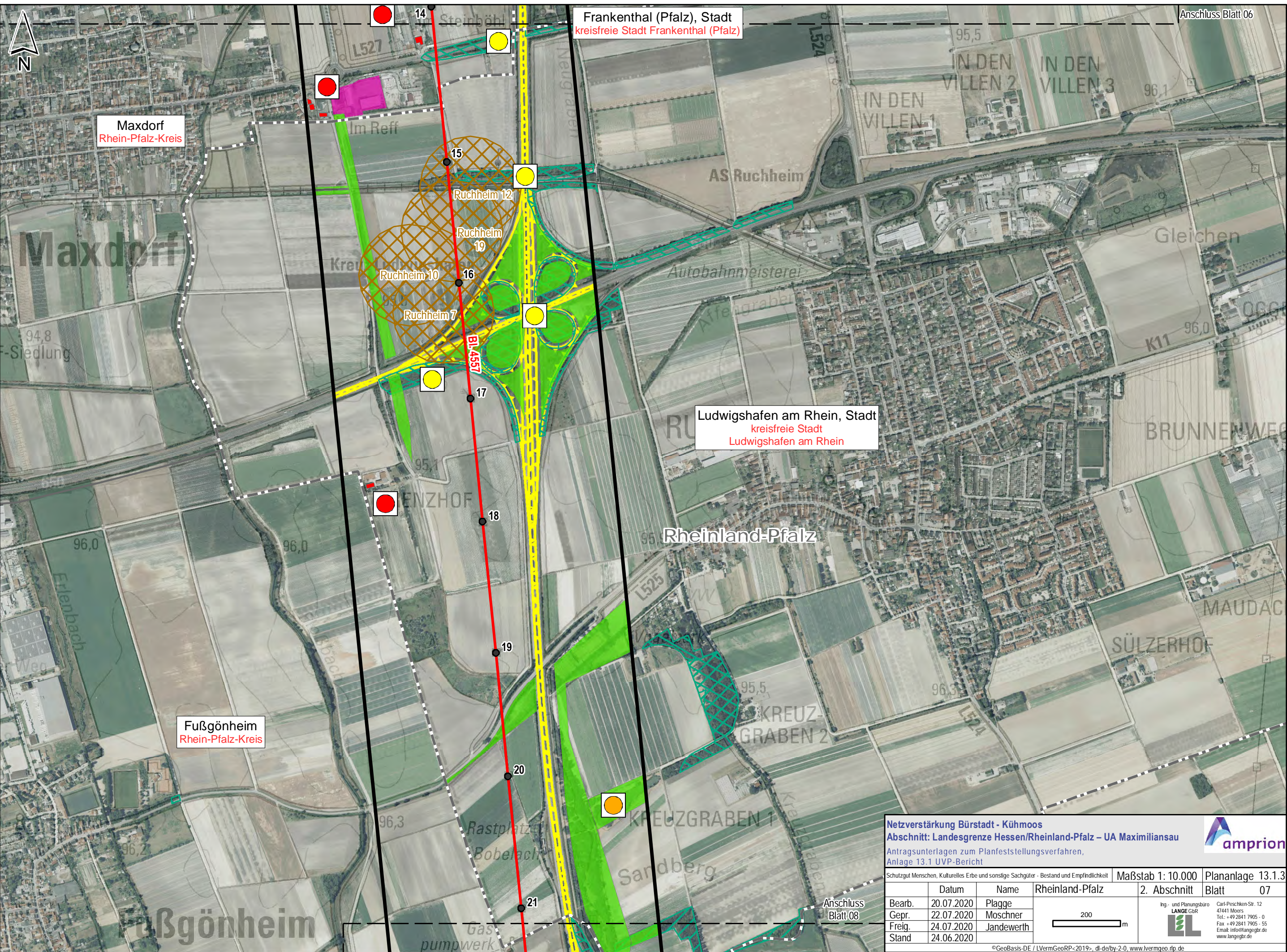
Frankenthal
(Pfalz), Stadt
kreisfreie Stadt
Frankenthal (Pfalz)

Rheinland-Pfalz

Netzverstärkung Bürstadt - Kühmoos
Abschnitt: Landesgrenze Hessen/Rheinland-Pfalz – UA Maximiliansau
 Antragsunterlagen zum Planfeststellungsverfahren,
 Anlage 13.1 UVP-Bericht



Schutzgut Menschen, Kulturelles Erbe und sonstige Sachgüter - Bestand und Empfindlichkeit		Maßstab 1: 10.000	Plananlage 13.1.3
	Rheinland-Pfalz	2. Abschnitt	Blatt 06
Bearb.	20.07.2020	Plagge	Ing.- und Planungsbüro LANGE GBR Carl-Peschken-Str. 12 47441 Moers Tel.: +49 2841 7905 - 0 Fax: +49 2841 7905 - 55 Email: info@langegbr.de www.langegbr.de
Gepr.	22.07.2020	Moschner	
Freig.	24.07.2020	Jandewerth	
Stand	24.06.2020		



Maxdorf
Rhein-Pfalz-Kreis

Frankenthal (Pfalz), Stadt
kreisfreie Stadt Frankenthal (Pfalz)

Ludwigshafen am Rhein, Stadt
kreisfreie Stadt
Ludwigshafen am Rhein

Fußgönheim
Rhein-Pfalz-Kreis

Netzverstärkung Bürstadt - Kühmoos
Abschnitt: Landesgrenze Hessen/Rheinland-Pfalz – UA Maximiliansau
 Antragsunterlagen zum Planfeststellungsverfahren,
 Anlage 13.1 UVP-Bericht

© amprion

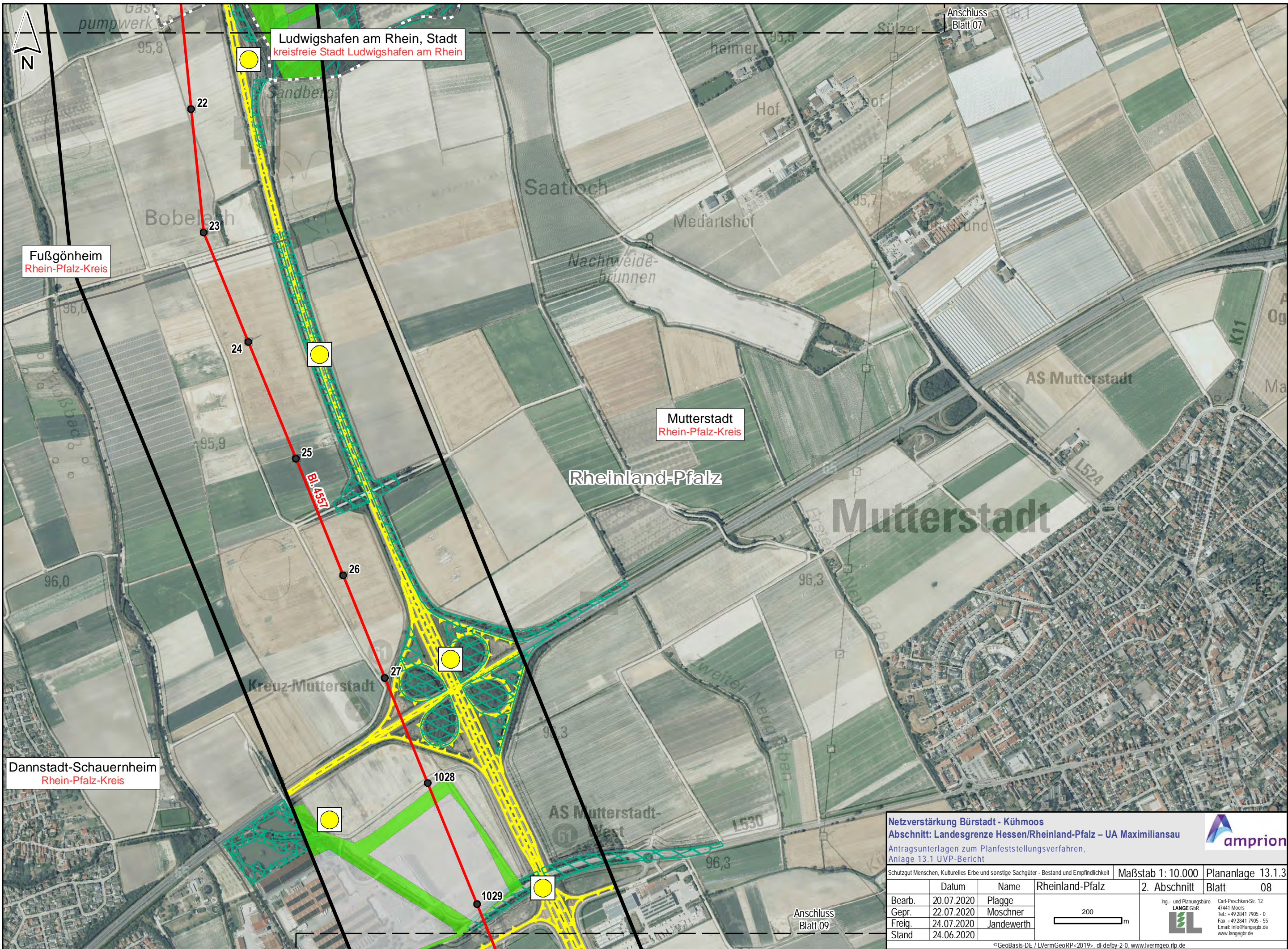
Schutzgut Menschen, Kulturelles Erbe und sonstige Sachgüter - Bestand und Empfindlichkeit Datum Name Rheinland-Pfalz 2. Abschnitt Blatt 07	Maßstab 1: 10.000 Plananlage 13.1.3
Bearb. 20.07.2020 Plagge Gepr. 22.07.2020 Moschner Freig. 24.07.2020 Jandewerth Stand 24.06.2020	Ing.- und Planungsbüro LANGE GbR Carl-Peschken-Str. 12 47441 Moers Tel.: +49 2841 7905 - 0 Fax: +49 2841 7905 - 55 Email: info@langegbr.de www.langegbr.de

200 m

© GeoBasis-DE / LVermGeoRP<2019>, dl-de/by-2-0, www.lvermgeo.rlp.de
 J:\Arcgis\Projekte\dxbu\layout\PFV\RP13_1_UVP\DXBU_PFV_13_1_3_SG_Menschen_KulturellesErbe_Sachgueter.mxd


Anschluss Blatt 06

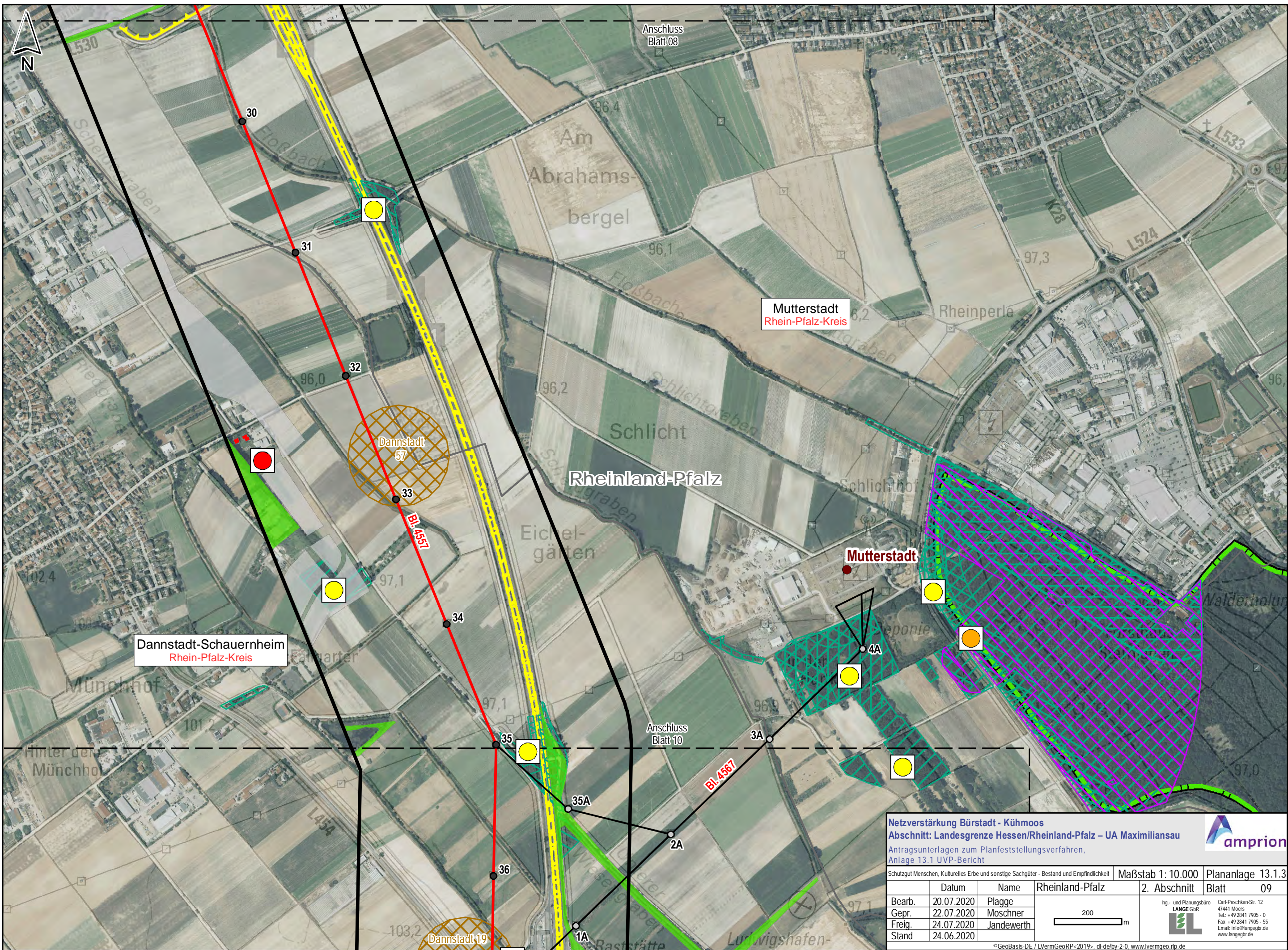
Anschluss
Blatt/08



Netzverstärkung Bürstadt - Kühmoos
Abschnitt: Landesgrenze Hessen/Rheinland-Pfalz – UA Maximiliansau
 Antragsunterlagen zum Planfeststellungsverfahren,
 Anlage 13.1 UVP-Bericht

© GeoBasis-DE / LVermGeoRP<2019>, dl-de/by-2.0, www.lvrmgeo.rlp.de
 J:\Arcgis\Projekte\daxbu\layout\PFV\RP13_1_UVPDAXBU_PFV_13_1_3_SG_Menschen_KulturellesErbe_Sachgueter.mxd

Schutzgut Menschen, Kulturelles Erbe und sonstige Sachgüter - Bestand und Empfindlichkeit		Maßstab 1: 10.000	Plananlage 13.1.3
	Rheinland-Pfalz	2. Abschnitt	Blatt 08
Bearb.	20.07.2020	Plagge	Ing.- und Planungsbüro LANGE GbR  Carl-Peschken-Str. 12 47441 Moers Tel.: +49 2841 7905 - 0 Fax: +49 2841 7905 - 55 Email: info@langegbt.de www.langegbt.de
Gepr.	22.07.2020	Moschner	
Freig.	24.07.2020	Jandewerth	
Stand	24.06.2020		



Dannstadt-Schauernheim
Rhein-Pfalz-Kreis

Dannstadt
57

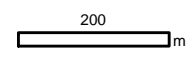
Mutterstadt
Rhein-Pfalz-Kreis

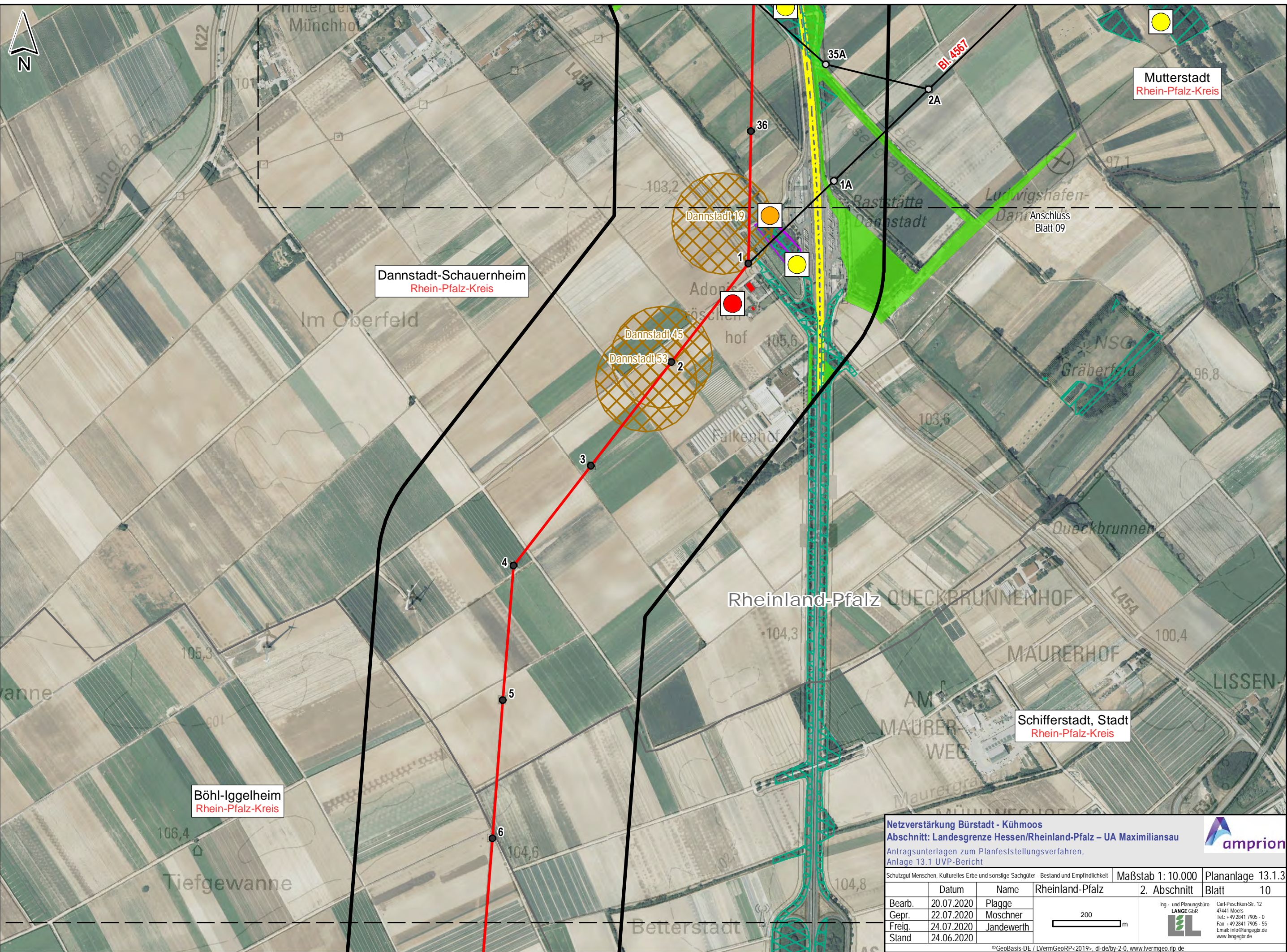
Mutterstadt

Netzverstärkung Bürstadt - Kühmoos
Abschnitt: Landesgrenze Hessen/Rheinland-Pfalz – UA Maximiliansau
 Antragsunterlagen zum Planfeststellungsverfahren,
 Anlage 13.1 UVP-Bericht



Schutzgut Menschen, Kulturelles Erbe und sonstige Sachgüter - Bestand und Empfindlichkeit		Maßstab 1: 10.000	Plananlage 13.1.3
	Rheinland-Pfalz	2. Abschnitt	Blatt 09
Bearb.	20.07.2020	Plagge	Ing.- und Planungsbüro LANGE GbR Carl-Peschken-Str. 12 47441 Moers Tel.: +49 2841 7905 - 0 Fax: +49 2841 7905 - 55 Email: info@langegbt.de www.langegbt.de
Gepr.	22.07.2020	Moschner	
Freig.	24.07.2020	Jandewerth	
Stand	24.06.2020		





Dannstadt-Schauernheim
Rhein-Pfalz-Kreis

Mutterstadt
Rhein-Pfalz-Kreis

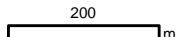
Böhl-Iggelheim
Rhein-Pfalz-Kreis

Schifferstadt, Stadt
Rhein-Pfalz-Kreis

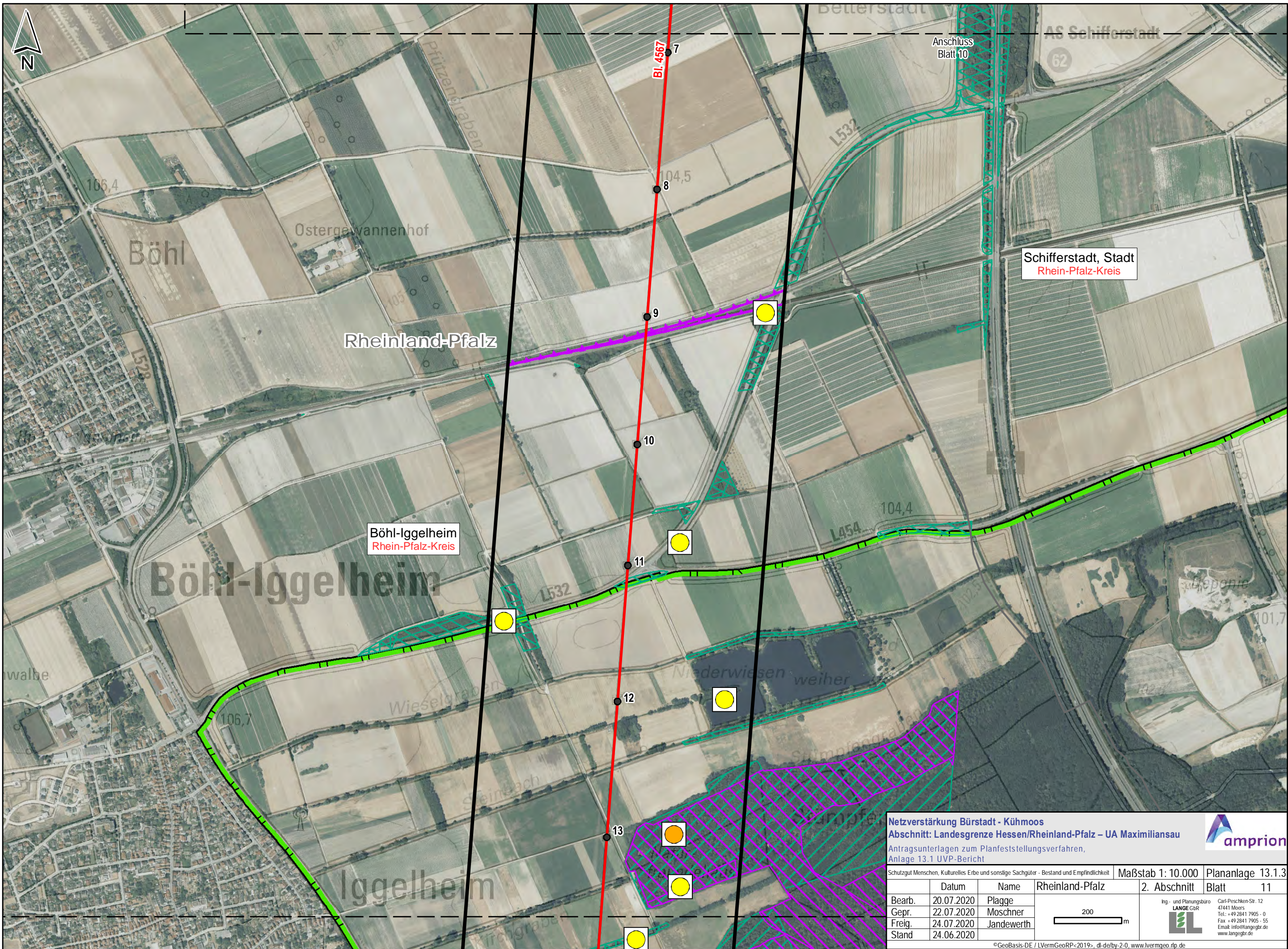
Netzverstärkung Bürstadt - Kühmoos
Abschnitt: Landesgrenze Hessen/Rheinland-Pfalz – UA Maximiliansau
 Antragsunterlagen zum Planfeststellungsverfahren,
 Anlage 13.1 UVP-Bericht



Schutzgut Menschen, Kulturelles Erbe und sonstige Sachgüter - Bestand und Empfindlichkeit			Maßstab 1: 10.000	Plananlage 13.1.3
	Datum	Name	Rheinland-Pfalz	2. Abschnitt Blatt 10
Bearb.	20.07.2020	Plagge		
Gepr.	22.07.2020	Moschner		
Freig.	24.07.2020	Jandewerth		
Stand	24.06.2020			



Ing.- und Planungsbüro
LANGE GbR
 Carl-Peschken-Str. 12
 47441 Moers
 Tel.: +49 2841 7905 - 0
 Fax: +49 2841 7905 - 55
 Email: info@langegb.de
 www.langegb.de



Netzverstärkung Bürstadt - Kühmoos
Abschnitt: Landesgrenze Hessen/Rheinland-Pfalz – UA Maximiliansau
 Antragsunterlagen zum Planfeststellungsverfahren,
 Anlage 13.1 UVP-Bericht

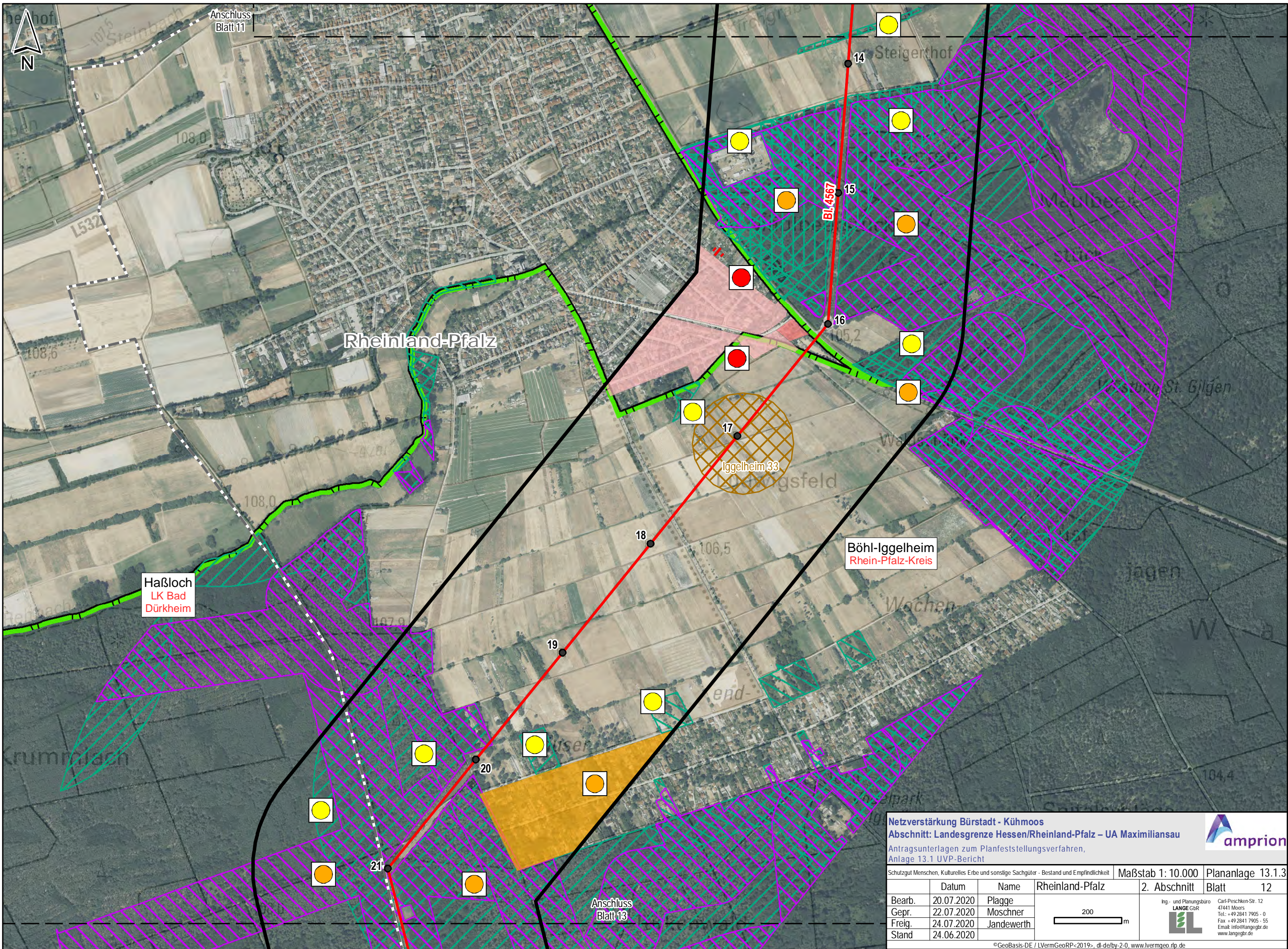
amprion

Schutzgut Menschen, Kulturelles Erbe und sonstige Sachgüter - Bestand und Empfindlichkeit | Maßstab 1: 10.000 | Plananlage 13.1.3

	Datum	Name	Rheinland-Pfalz	2. Abschnitt	Blatt
Bearb.	20.07.2020	Plagge			11
Gepr.	22.07.2020	Moschner			
Freig.	24.07.2020	Jandewerth			
Stand	24.06.2020				

Ing- und Planungsbüro
LANGE GbR
 Carl-Peschken-Str. 12
 47441 Moers
 Tel: +49 2841 7905 - 0
 Fax: +49 2841 7905 - 55
 Email: info@lange-gbr.de
 www.lange-gbr.de

© GeoBasis-DE / LVerGeoRP<2019>, dl-de/by-2-0, www.lvermgeo.rlp.de
 J:\Arcgis\Projekte\daxbu\layout\PFV\RP13_1_UVPDAXBU_PfV_13_1_3_SG_Menschen_KulturellesErbe_Sachgueter.mxd



Haßloch
LK Bad
Dürkheim

Rheinland-Pfalz

Böhl-Iggelheim
Rhein-Pfalz-Kreis

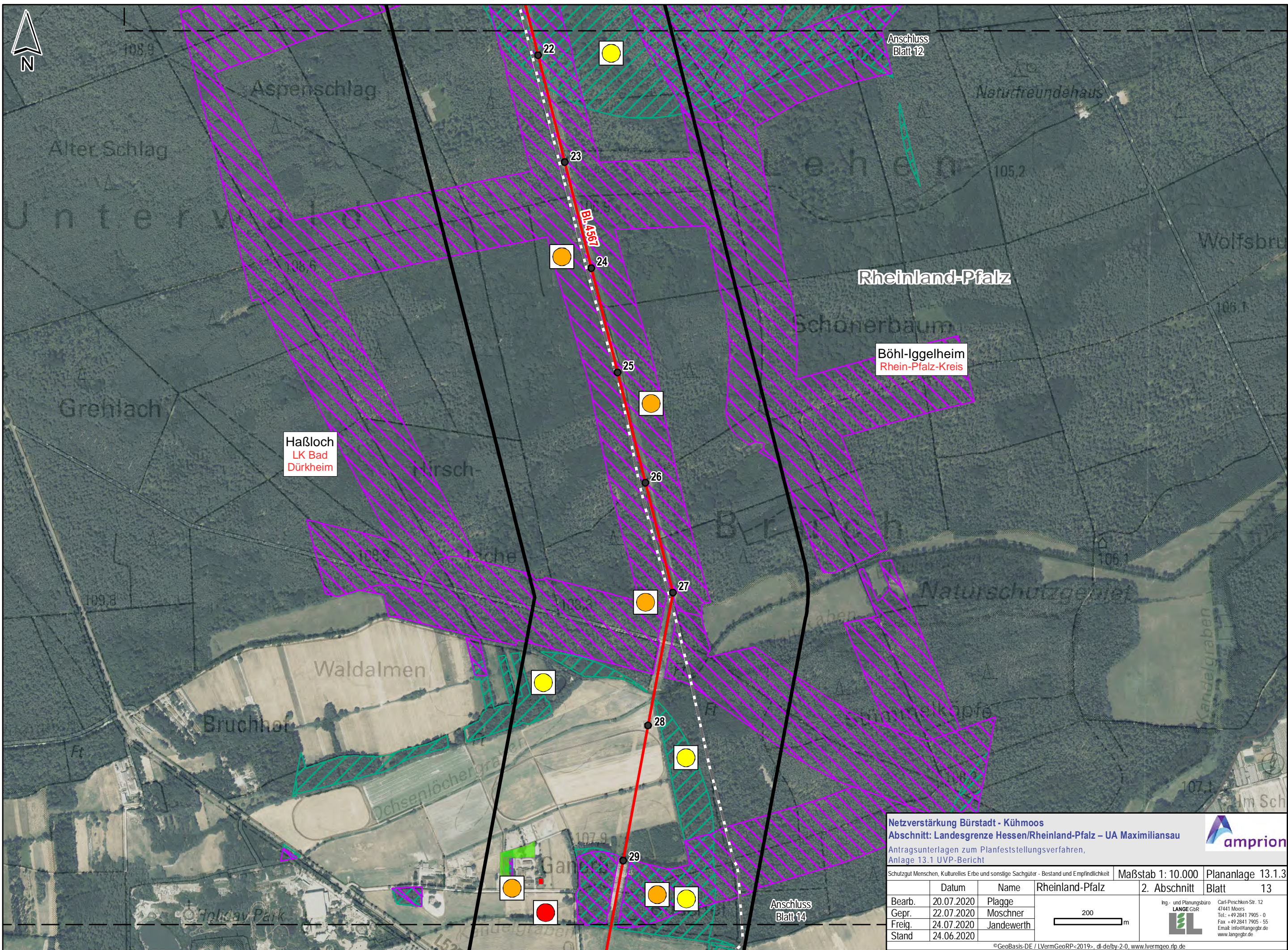
Anschluss
Blatt 13

Netzverstärkung Bürstadt - Kühmoos
Abschnitt: Landesgrenze Hessen/Rheinland-Pfalz – UA Maximiliansau
 Antragsunterlagen zum Planfeststellungsverfahren,
 Anlage 13.1 UVP-Bericht

© GeoBasis-DE / LVermGeoRP<2019>, dl-de/by-2.0, www.lvermgeo.rlp.de
 J:\Arcgis\Projekte\daxbu\layout\PFV\RP13_1_UVPDAXBU_PFV_13_1_3_SG_Menschen_KulturellesErbe_Sachgueter.mxd

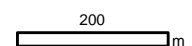
Datum	Name	Rheinland-Pfalz	Maßstab 1: 10.000	Plananlage 13.1.3
Bearb.	20.07.2020	Plagge	2. Abschnitt	Blatt 12
Gepr.	22.07.2020	Moschner		
Freig.	24.07.2020	Jandewerth		
Stand	24.06.2020			



Ing.- und Planungsbüro
LANGE GbR
 Carl-Peschken-Str. 12
 47441 Moers
 Tel.: +49 2841 7905 - 0
 Fax: +49 2841 7905 - 55
 Email: info@langegbt.de
 www.langegbt.de

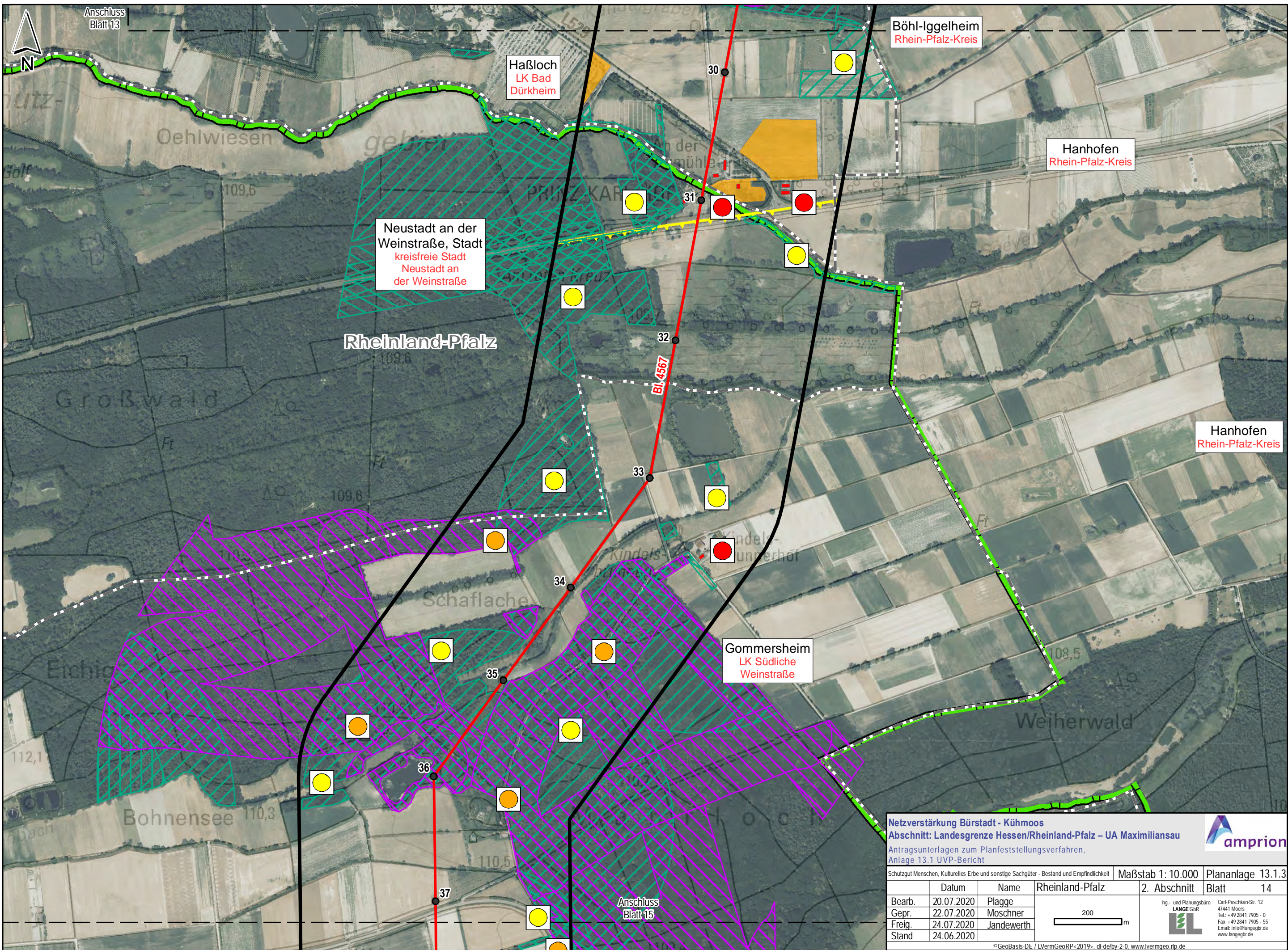


Netzverstärkung Bürstadt - Kühmoos
Abschnitt: Landesgrenze Hessen/Rheinland-Pfalz – UA Maximiliansau
 Antragsunterlagen zum Planfeststellungsverfahren,
 Anlage 13.1 UVP-Bericht

© GeoBasis-DE / LVerGeoRP-2019-, dl-de/by-2-0, www.lvermgeo.rlp.de
 J:\Arcgis\Projekte\daxbu\layout\PFV\RP13_1_UVPDAXBU_PfV_13_1_3_SG_Menschen_KulturellesErbe_Sachgueter.mxd

Datum	Name	Rheinland-Pfalz	Maßstab 1: 10.000	Plananlage 13.1.3
Bearb. 20.07.2020	Plagge		2. Abschnitt	Blatt 13
Gepr. 22.07.2020	Moschner			
Freig. 24.07.2020	Jandewerth			
Stand 24.06.2020				


 Ing- und Planungsbüro
LANGE GbR

 Carl-Peschken-Str. 12
 47441 Moers
 Tel.: +49 2841 7905 - 0
 Fax: +49 2841 7905 - 55
 Email: info@langegb.de
 www.langegb.de



Anschluss
Blatt 13

Böhl-Iggelheim
Rhein-Pfalz-Kreis

Haßloch
LK Bad
Dürkheim

Hanhofen
Rhein-Pfalz-Kreis

Neustadt an der
Weinstraße, Stadt
kreisfreie Stadt
Neustadt an
der Weinstraße

Rheinland-Pfalz


Hanhofen
Rhein-Pfalz-Kreis

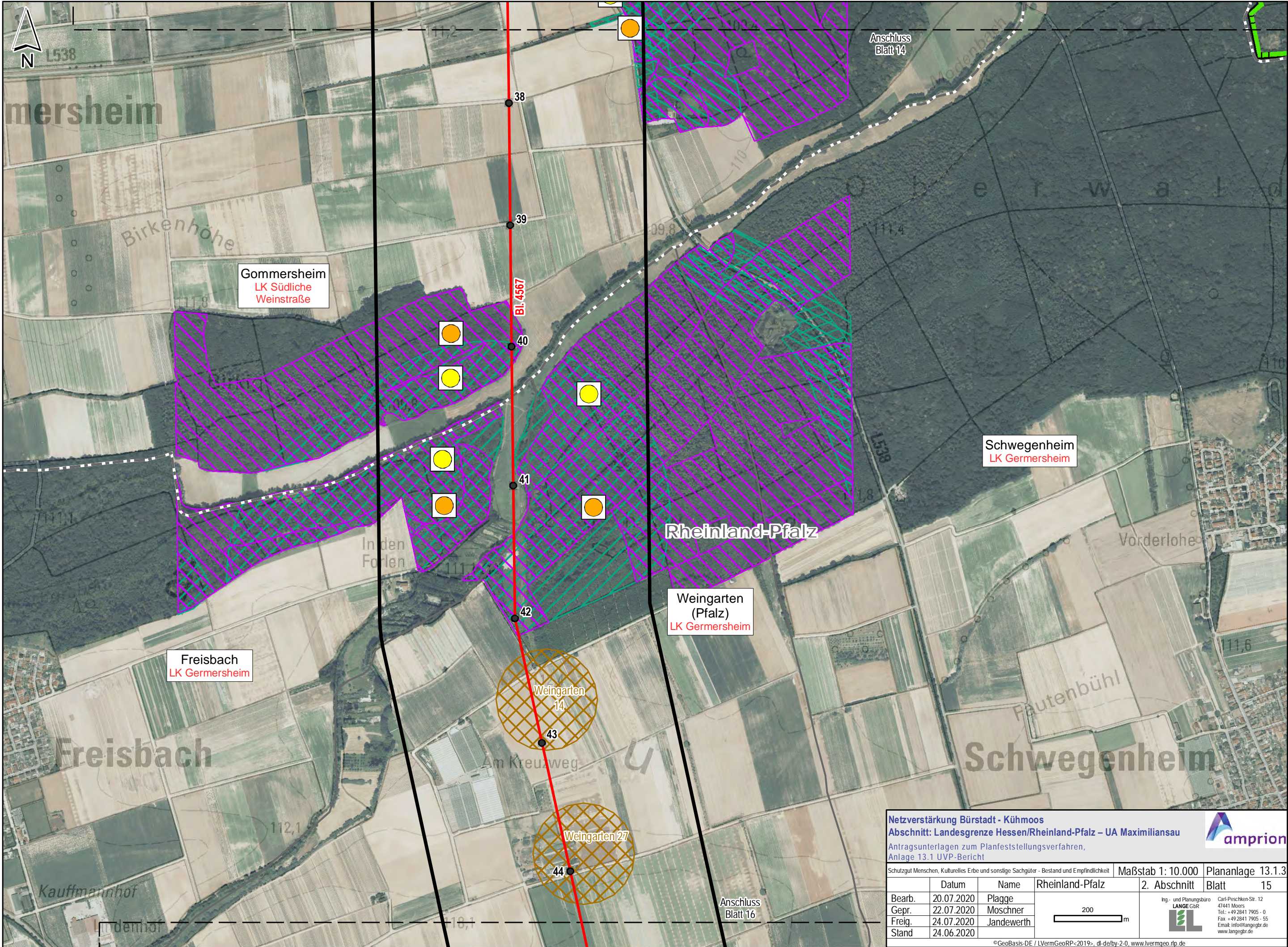
Gommersheim
LK Südliche
Weinstraße

Netzverstärkung Bürstadt - Kühmoos
Abschnitt: Landesgrenze Hessen/Rheinland-Pfalz – UA Maximiliansau
 Antragsunterlagen zum Planfeststellungsverfahren,
 Anlage 13.1 UVP-Bericht



Schutzgut Menschen, Kulturelles Erbe und sonstige Sachgüter - Bestand und Empfindlichkeit		Maßstab 1: 10.000	Plananlage 13.1.3
	Rheinland-Pfalz	2. Abschnitt	Blatt 14
Bearb.	20.07.2020	Plagge	Ing.- und Planungsbüro LANGE GbR Carl-Peschken-Str. 12 47441 Moers Tel.: +49 2841 7905 - 0 Fax: +49 2841 7905 - 55 Email: info@langegb.de www.langegb.de
Gepr.	22.07.2020	Moschner	
Freig.	24.07.2020	Jandwerth	
Stand	24.06.2020		





Gomersheim
LK Südliche
Weinstraße

Freisbach
LK Germersheim

Weingarten
(Pfalz)
LK Germersheim


Schwegenheim
LK Germersheim

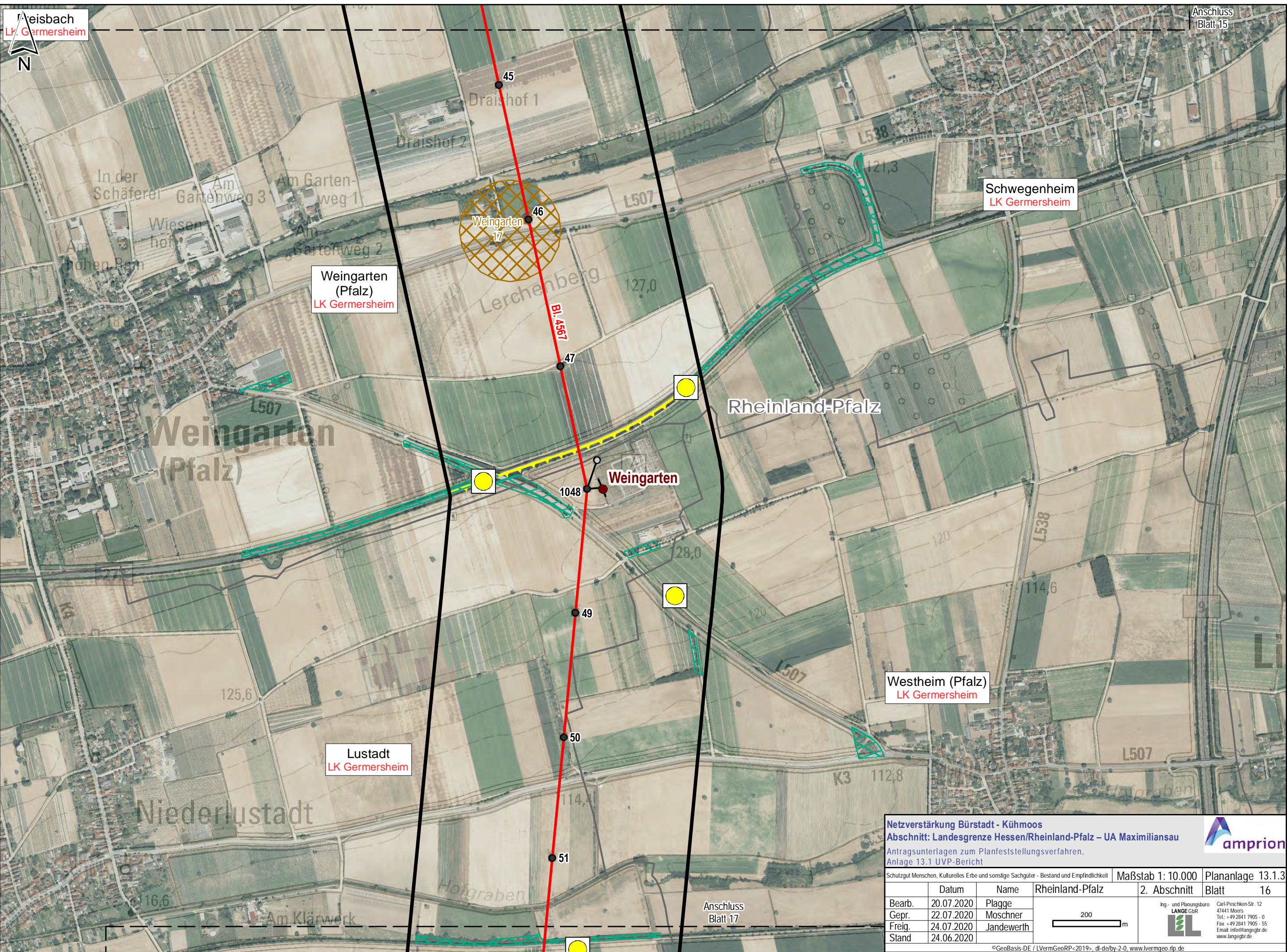
Anschluss
Blatt 14

Anschluss
Blatt 16

Netzverstärkung Bürstadt - Kühmoos
Abschnitt: Landesgrenze Hessen/Rheinland-Pfalz – UA Maximiliansau
 Antragsunterlagen zum Planfeststellungsverfahren,
 Anlage 13.1 UVP-Bericht

© GeoBasis-DE / LVermGeoRP<2019>, dl-de/by-2.0, www.lvermgeo.rlp.de
 J:\Arcgis\Projekte\daxbu\layout\PFV\RP13_1_UVPDAXBU_PFV_13_1_3_SG_Menschen_KulturellesErbe_Sachgueter.mxd

Schutzgut Menschen, Kulturelles Erbe und sonstige Sachgüter - Bestand und Empfindlichkeit		Maßstab 1: 10.000	Plananlage 13.1.3
	Rheinland-Pfalz	2. Abschnitt	Blatt 15
Bearb.	20.07.2020	Plagge	Ing.- und Planungsbüro LANGE GbR  Carl-Peschken Str. 12 47441 Moers Tel.: +49 2841 7905 - 0 Fax: +49 2841 7905 - 55 Email: info@langegb.de www.langegb.de
Gepr.	22.07.2020	Moschner	
Freig.	24.07.2020	Jandewerth	
Stand	24.06.2020		



Weingarten
(Pfalz)
LK Germersheim

Schwegenheim
LK Germersheim

Westheim (Pfalz)
LK Germersheim

Lustadt
LK Germersheim

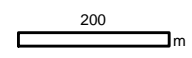
Netzverstärkung Bürstadt - Kühmoos
Abschnitt: Landesgrenze Hessen/Rheinland-Pfalz – UA Maximiliansau
 Antragsunterlagen zum Planfeststellungsverfahren,
 Anlage 13.1 UVP-Bericht

© GeoBasis-DE / LVermGeoRP<2019>, dl-de/by-2-0, www.lvermgeo.rlp.de
 J:\Arcgis\Projekte\daxbu\layout\PFV\RP13_1_UVPDAXBU_PFV_13_1_3_SG_Menschen_KulturellesErbe_Sachgueter.mxd

Datum	Name	Rheinland-Pfalz	Maßstab 1: 10.000	Plananlage 13.1.3
Bearb. 20.07.2020	Plagge			
Gepr. 22.07.2020	Moschner			
Freig. 24.07.2020	Jandewerth			
Stand 24.06.2020				

2. Abschnitt Blatt 16

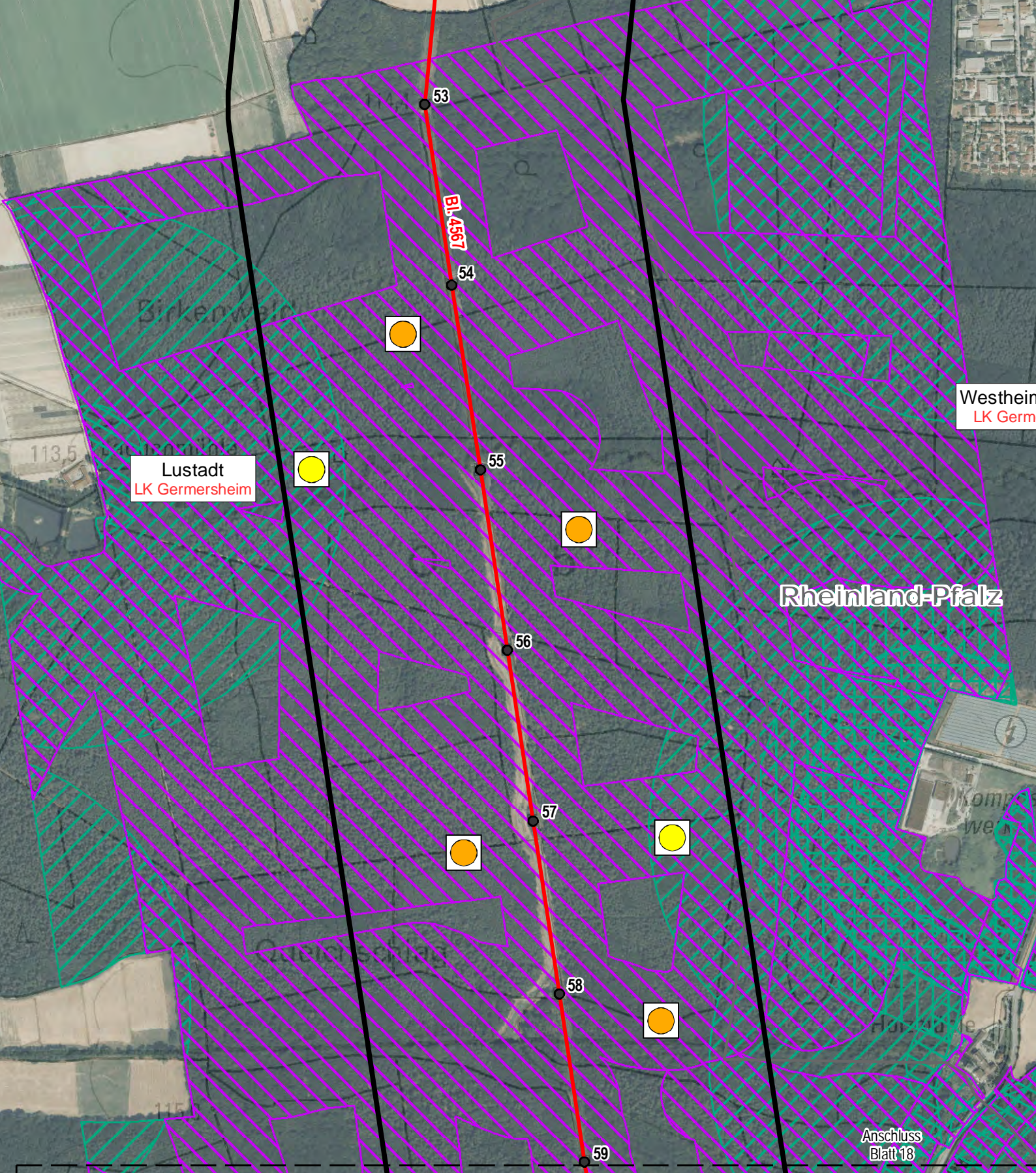
Ing- und Planungsbüro
LANGE GbR
 Carl-Peschken-Str. 12
 47441 Moers
 Tel: +49 2841 7905 - 0
 Fax: +49 2841 7905 - 55
 Email: info@langegb.de
 www.langegb.de





Im Röderfeld

Westheim (Pfalz)



Lustadt
LK Germersheim

Westheim (Pfalz)
LK Germersheim

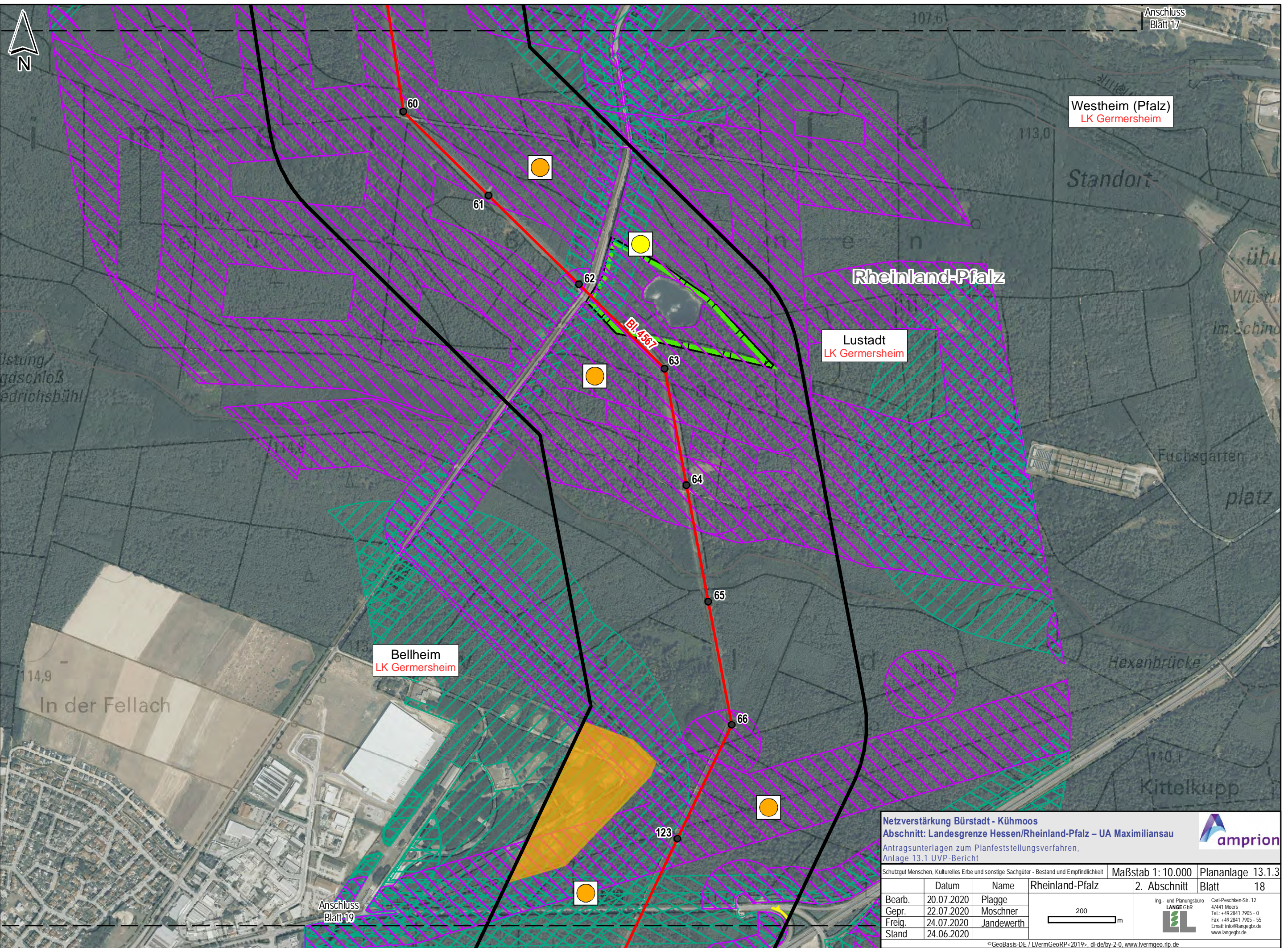
Rheinland-Pfalz

Netzverstärkung Bürstadt - Kühmoos
Abschnitt: Landesgrenze Hessen/Rheinland-Pfalz – UA Maximiliansau
Antragsunterlagen zum Planfeststellungsverfahren,
Anlage 13.1 UVP-Bericht



Schutzgut Menschen, Kulturelles Erbe und sonstige Sachgüter - Bestand und Empfindlichkeit		Maßstab 1: 10.000	Plananlage 13.1.3
	Rheinland-Pfalz	2. Abschnitt	Blatt 17
Bearb.	20.07.2020	Plagge	
Gepr.	22.07.2020	Moschner	
Freig.	24.07.2020	Jandewerth	
Stand	24.06.2020		

Ing. und Planungsbüro
LANGE GbR
Carl-Peschken-Str. 12
47441 Moers
Tel.: +49 2841 7905 - 0
Fax: +49 2841 7905 - 55
Email: info@langegb.de
www.langegb.de



Westheim (Pfalz)
LK Germersheim


Lustadt
LK Germersheim

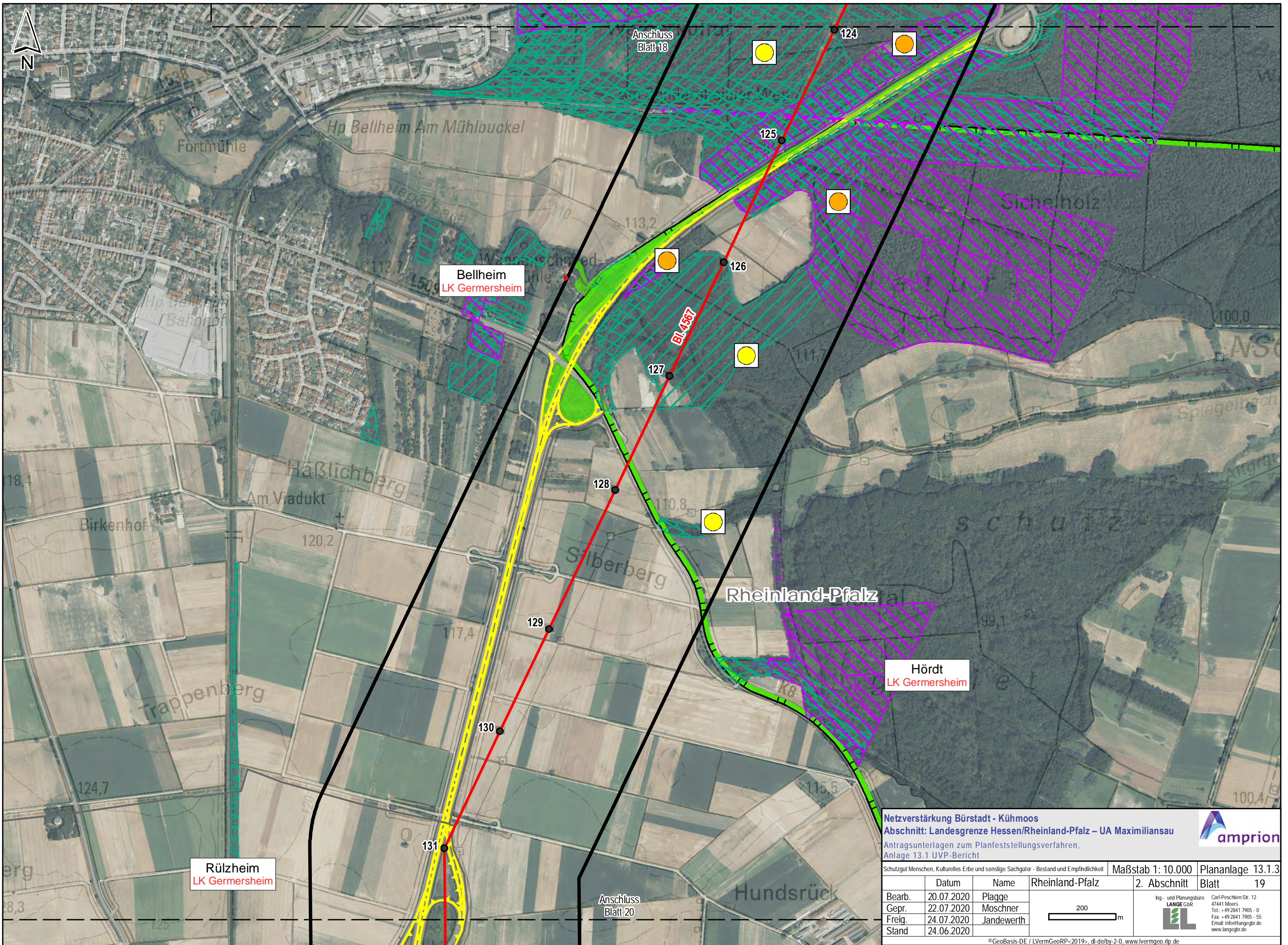
Bellheim
LK Germersheim

Rheinland-Pfalz

Netzverstärkung Bürstadt - Kühmoos
Abschnitt: Landesgrenze Hessen/Rheinland-Pfalz – UA Maximiliansau
 Antragsunterlagen zum Planfeststellungsverfahren,
 Anlage 13.1 UVP-Bericht


© GeoBasis-DE / LVermGeoRP<2019>, dl-de/by-2.0, www.lvermgeo.rlp.de
 J:\Arcgis\Projekte\daxbu\layout\PFV\RP13_1_UVPDAXBU_PFV_13_1_3_SG_Menschen_KulturellesErbe_Sachgueter.mxd

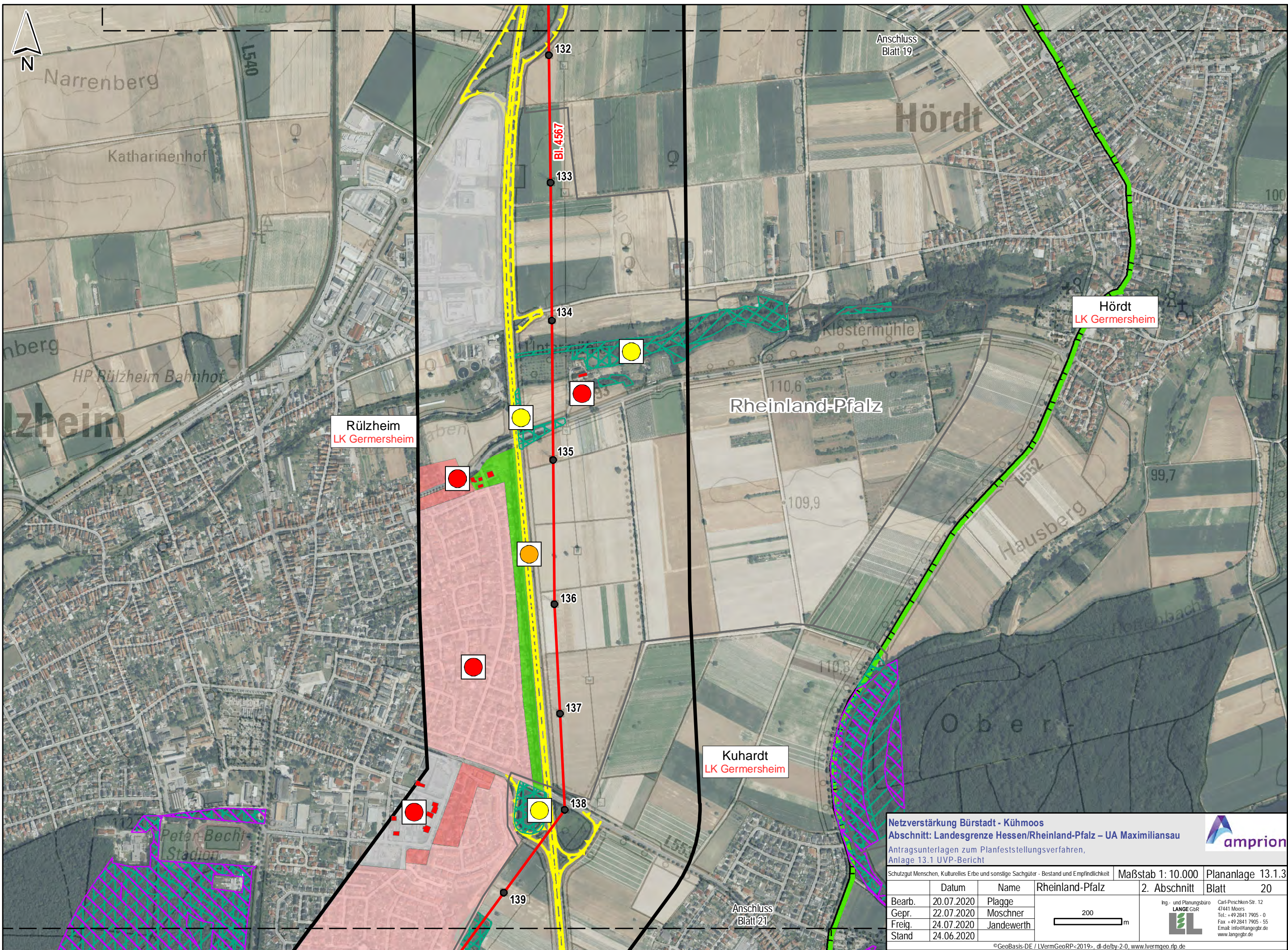
Schutzgut Menschen, Kulturelles Erbe und sonstige Sachgüter - Bestand und Empfindlichkeit		Maßstab 1: 10.000	Plananlage 13.1.3
Rheinland-Pfalz		2. Abschnitt	Blatt 18
Bearb.	20.07.2020	Plagge	Ing.- und Planungsbüro LANGE GbR  Carl-Peschken-Str. 12 47441 Moers Tel.: +49 2841 7905 - 0 Fax: +49 2841 7905 - 55 Email: info@lange-gbr.de www.lange-gbr.de
Gepr.	22.07.2020	Moschner	
Freig.	24.07.2020	Jandewerth	
Stand	24.06.2020		



Netzverstärkung Bürstadt - Kühmoos
Abschnitt: Landesgrenze Hessen/Rheinland-Pfalz – UA Maximiliansau
 Antragsunterlagen zum Planfeststellungsverfahren,
 Anlage 13.1 UVP-Bericht

© GeoBasis-DE / LVermGeoRP<2019>, dl-de/by-2.0, www.lvermgeo.rlp.de
 J:\Arcgis\Projekte\daxbu\layout\PFV\RP13_1_UVPDAXBU_PFV_13_1_3_SG_Menschen_KulturellesErbe_Sachgueter.mxd

Schutzgut Menschen, Kulturelles Erbe und sonstige Sachgüter - Bestand und Empfindlichkeit		Maßstab 1: 10.000	Plananlage 13.1.3
	Rheinland-Pfalz	2. Abschnitt	Blatt 19
Bearb.	20.07.2020	Plagge	Ing.- und Planungsbüro LANGE GbR  Carl-Peschken-Str. 12 47441 Moers Tel.: +49 2841 7905 - 0 Fax: +49 2841 7905 - 55 Email: info@langegb.de www.langegb.de
Gepr.	22.07.2020	Moschner	
Freig.	24.07.2020	Jandewerth	
Stand	24.06.2020		



Anschluss Blatt 19

Hördt

Hördt
LK Germersheim

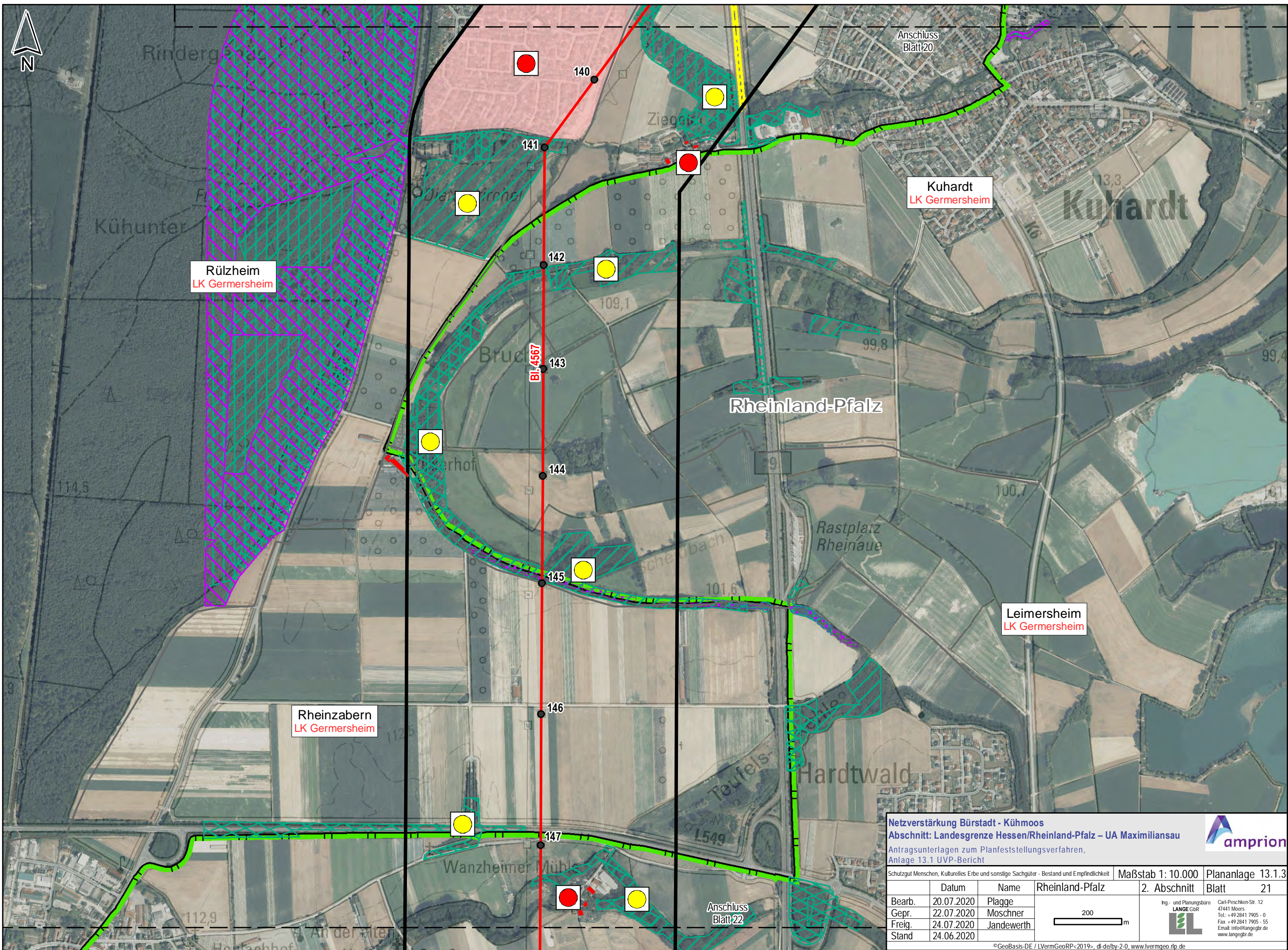
Rülzheim
LK Germersheim

Kuhardt
LK Germersheim

Netzverstärkung Bürstadt - Kühmoos
Abschnitt: Landesgrenze Hessen/Rheinland-Pfalz – UA Maximiliansau
Antragsunterlagen zum Planfeststellungsverfahren,
Anlage 13.1 UVP-Bericht



Schutzgut Menschen, Kulturelles Erbe und sonstige Sachgüter - Bestand und Empfindlichkeit		Maßstab 1: 10.000	Plananlage 13.1.3
	Rheinland-Pfalz	2. Abschnitt	Blatt 20
Bearb.	20.07.2020	Plagge	Ing.- und Planungsbüro LANGE GbR  Carl-Peschken-Str. 12 47441 Moers Tel.: +49 2841 7905 - 0 Fax: +49 2841 7905 - 55 Email: info@langegbt.de www.langegbt.de
Gepr.	22.07.2020	Moschner	
Freig.	24.07.2020	Jandewerth	
Stand	24.06.2020		



Rülzheim
LK Germersheim


Kuhardt
LK Germersheim

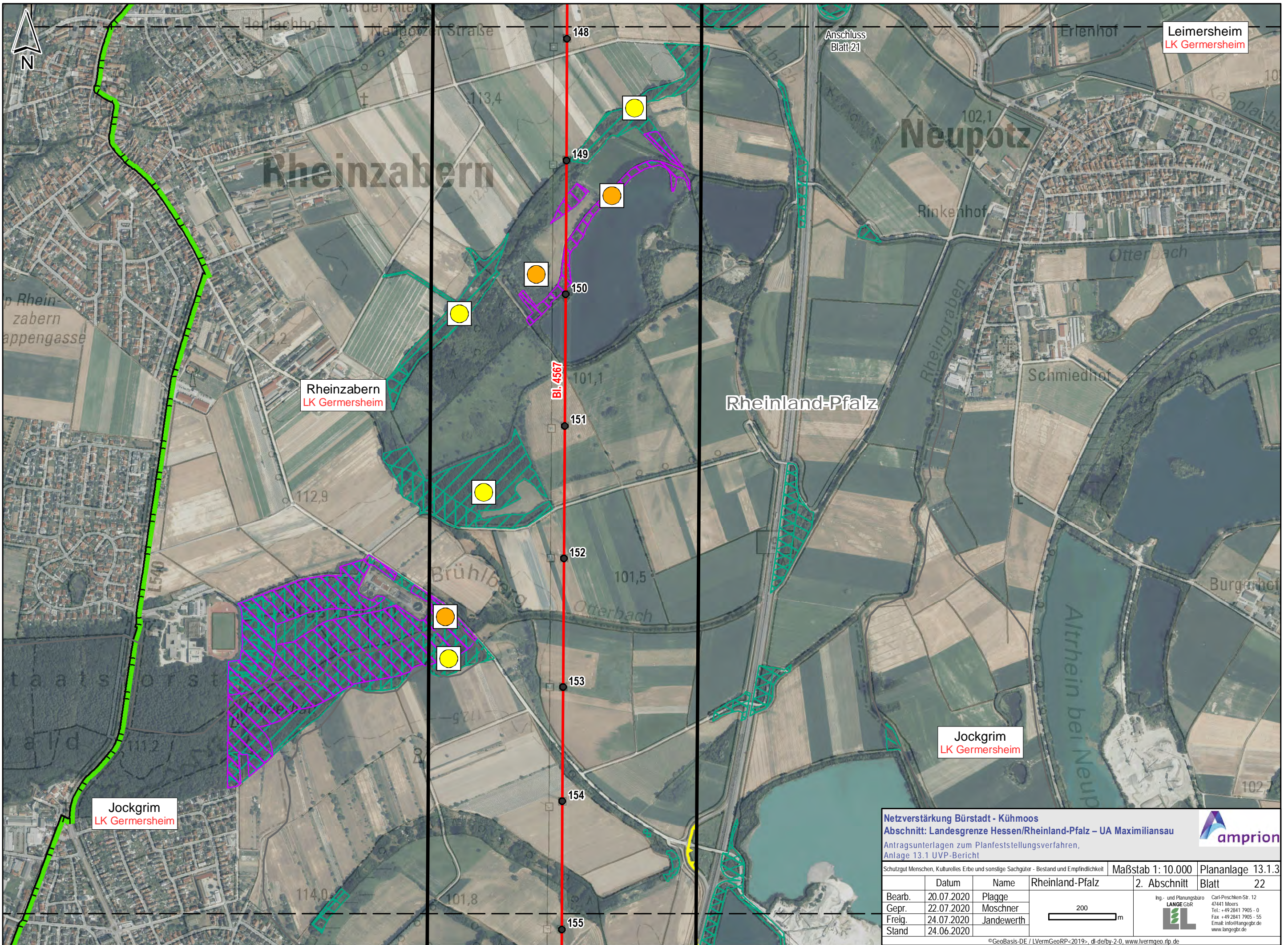
Leimersheim
LK Germersheim

Rhein zabern
LK Germersheim

Netzverstärkung Bürstadt - Kühmoos
Abschnitt: Landesgrenze Hessen/Rheinland-Pfalz – UA Maximiliansau
 Antragsunterlagen zum Planfeststellungsverfahren,
 Anlage 13.1 UVP-Bericht

© GeoBasis-DE / LVermGeoRP<2019>, dl-de/by-2-0, www.lvermgeo.rlp.de
 J:\Arcgis\Projekte\daxbu\layout\PFV\RP13_1_UVPDAXBU_PVF_13_1_3_SG_Menschen_KulturellesErbe_Sachgueter.mxd

Schutzgut Menschen, Kulturelles Erbe und sonstige Sachgüter - Bestand und Empfindlichkeit		Maßstab 1: 10.000	Plananlage 13.1.3
	Rheinland-Pfalz	2. Abschnitt	Blatt 21
Bearb.	20.07.2020	Plagge	 Ing.- und Planungsbüro LANGE GBR Carl-Peschken-Str. 12 47441 Moers Tel: +49 2841 7905 - 0 Fax: +49 2841 7905 - 55 Email: info@langegbr.de www.langegbr.de
Gepr.	22.07.2020	Moschner	
Freig.	24.07.2020	Jandewerth	
Stand	24.06.2020		



Leimersheim
LK Germersheim


Rheinzabern
LK Germersheim

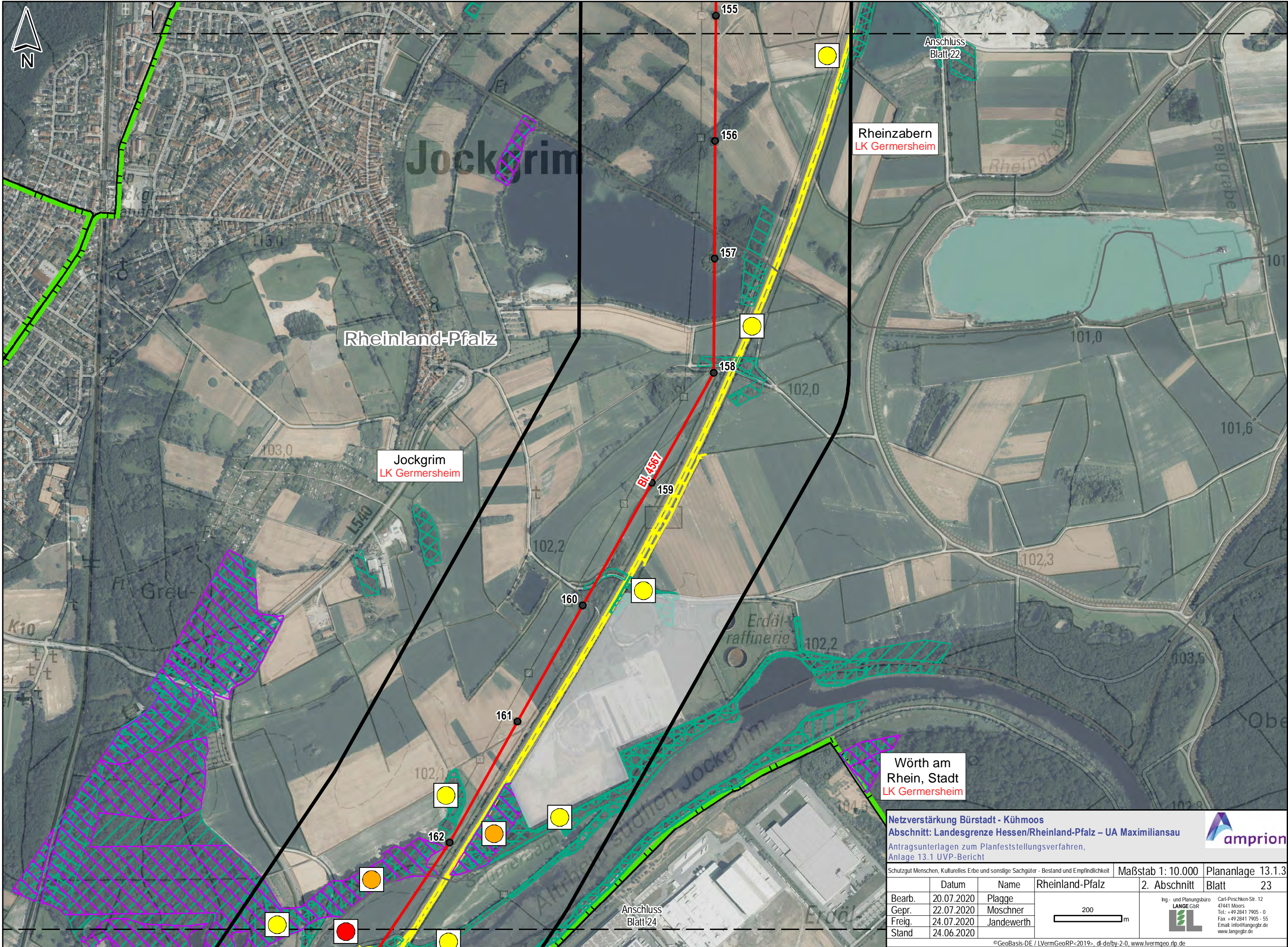
Jockgrim
LK Germersheim

Jockgrim
LK Germersheim

Netzverstärkung Bürstadt - Kühmoos
Abschnitt: Landesgrenze Hessen/Rheinland-Pfalz – UA Maximiliansau
 Antragsunterlagen zum Planfeststellungsverfahren,
 Anlage 13.1 UVP-Bericht

© GeoBasis-DE / LVermGeoRP<2019>, dl-de/by-2.0, www.lvermgeo.rlp.de
 J:\Arcgis\Projekte\daxbu\layout\PFV\RP13_1_UVPDAXBU_PFV_13.1_3_SG_Menschen_KulturellesErbe_Sachgueter.mxd

Schutzgut Menschen, Kulturelles Erbe und sonstige Sachgüter - Bestand und Empfindlichkeit		Maßstab 1: 10.000	Plananlage 13.1.3
	Rheinland-Pfalz	2. Abschnitt	Blatt 22
Bearb.	20.07.2020	Plagge	Ing.- und Planungsbüro LANGE GbR  Carl-Peschken-Str. 12 47441 Moers Tel.: +49 2841 7905 - 0 Fax: +49 2841 7905 - 55 Email: info@langegbt.de www.langegbt.de
Gepr.	22.07.2020	Moschner	
Freig.	24.07.2020	Jandewerth	
Stand	24.06.2020		



Jockgrim

Rheinland-Pfalz

Jockgrim
LK Germersheim

Rheinzabern
LK Germersheim

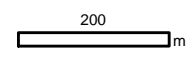
Wörth am Rhein, Stadt
LK Germersheim

Bl. 4367

Netzverstärkung Bürstadt - Kühmoos
Abschnitt: Landesgrenze Hessen/Rheinland-Pfalz – UA Maximiliansau
 Antragsunterlagen zum Planfeststellungsverfahren,
 Anlage 13.1 UVP-Bericht



Schutzgut Menschen, Kulturelles Erbe und sonstige Sachgüter - Bestand und Empfindlichkeit		Maßstab 1: 10.000	Plananlage 13.1.3
	Rheinland-Pfalz	2. Abschnitt	Blatt 23
Bearb.	20.07.2020	Plagge	Ing.- und Planungsbüro LANGE GbR Carl-Peschken-Str. 12 47441 Moers Tel.: +49 2841 7905 - 0 Fax: +49 2841 7905 - 55 Email: info@langegb.de www.langegb.de
Gepr.	22.07.2020	Moschner	
Freig.	24.07.2020	Jandewerth	
Stand	24.06.2020		



Jockgrim
LK Germersheim


Jockgrim
LK Germersheim

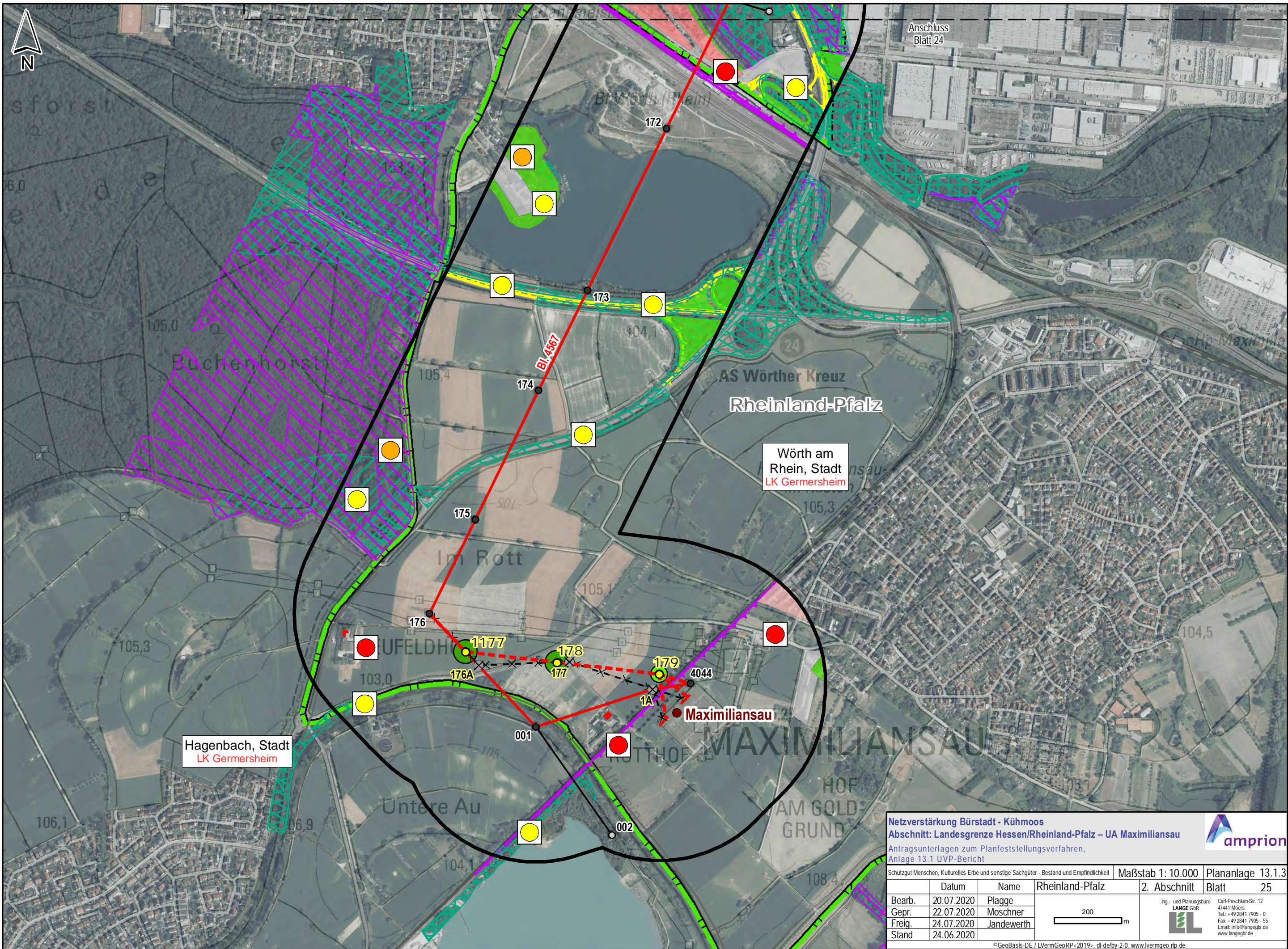
Wörth am Rhein, Stadt
LK Germersheim

Netzverstärkung Bürstadt - Kühmoos
Abschnitt: Landesgrenze Hessen/Rheinland-Pfalz – UA Maximiliansau
Antragsunterlagen zum Planfeststellungsverfahren,
Anlage 13.1 UVP-Bericht



Schutzgut Menschen, Kulturelles Erbe und sonstige Sachgüter - Bestand und Empfindlichkeit		Maßstab 1: 10.000	Plananlage 13.1.3
	Rheinland-Pfalz	2. Abschnitt	Blatt 24
Bearb.	20.07.2020	Plagge	Ing.- und Planungsbüro LANGE GbR Carl-Peschken-Str. 12 47441 Moers Tel.: +49 2841 7905 - 0 Fax: +49 2841 7905 - 55 Email: info@langegb.de www.langegb.de
Gepr.	22.07.2020	Moschner	
Freig.	24.07.2020	Jandewerth	
Stand	24.06.2020		





Anschluss
Blatt 24

AS Wörther Kreuz
Rheinland-Pfalz

Wörth am
Rhein, Stadt
LK Germersheim

Hagenbach, Stadt
LK Germersheim

Maximiliansau

Netzverstärkung Bürstadt - Kühmoos
Abschnitt: Landesgrenze Hessen/Rheinland-Pfalz – UA Maximiliansau
 Antragsunterlagen zum Planfeststellungsverfahren,
 Anlage 13.1 UVP-Bericht

© GeoBasis-DE / LVermGeoRP<2019>, dl-de/by-2-0, www.lvermgeo.rlp.de
 J:\Arcgis\Projekte\daxbu\layout\PFV\RP13_1_UVPDAXBU_PfV_13_1_3_SG_Menschen_KulturellesErbe_Sachgueter.mxd

Schutzgut Menschen, Kulturelles Erbe und sonstige Sachgüter - Bestand und Empfindlichkeit		Maßstab 1: 10.000	Plananlage 13.1.3
Datum	Name	Rheinland-Pfalz	2. Abschnitt Blatt 25
Bearb.	20.07.2020	Plagge	
Gepr.	22.07.2020	Moschner	
Freig.	24.07.2020	Jandewerth	
Stand	24.06.2020		

200 m

Ing- und Planungsbüro
LANGE GbR
 Carl-Peschken-Str. 12
 47441 Moers
 Tel.: +49 2841 7905 - 0
 Fax: +49 2841 7905 - 55
 Email: info@langegb.de
 www.langegb.de

amprion