



### Projektinformationen

- Anbindungspunkt
- Neubaumast
- Bestandsmast
- ✕ Rückbaumast
- Mast außerhalb des Verfahrens
- Bestandstrasse
- - - Neubautrasse
- ✕- - ✕- Rückbautrasse
- Trassenabschnitt außerhalb des Verfahrens
- Untersuchungsraum 500 m beidseits der Trassenachse

### Administrative Grenzen

- ⋯ Grenze Bundesland
- ⋯ Kreisgrenze
- Gemeindegrenze


### Europäische Schutzgebiete

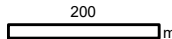
-  VSG XY Vogelschutzgebiet
-  FFH-Gebiet XY FFH-Gebiet

### Nationale Schutzgebiete


-  NSG XY Naturschutzgebiet
-  LSG XY Landschaftschutzgebiet
-  WSG XY, Schutzzone XY Trinkwasserschutzgebiete mit Rechtsverordnung
-  Trinkwasserschutzgebiete im Verfahren
-  BT XY §30-Biotop
-  LB XY geschützter Landschaftsbestandteil
-  ND XY Naturdenkmal

Quellen  
<sup>1)</sup>LANDESAMT FÜR UMWELT  
 RHEINLAND-PFALZ, Stand 2019

<b>Netzverstärkung Bürstadt - Kühmoos</b> Abschnitt: Landesgrenze Hessen/Rheinland-Pfalz – UA Maximiliansau Antragsunterlagen zum Planfeststellungsverfahren, Anlage 13.1 UVP-Bericht				
Schutzgebiete		Maßstab 1: 25.000	Plananlage 13.1.2	
	Datum	Name	Rheinland-Pfalz	2. Abschnitt
Bearb.	20.07.2020	Ernst		Legende
Gepr.	22.07.2020	Moschner		
Freig.	24.07.2020	Jandewerth		
Stand	24.06.2020			



200 m

Ing.- und Planungsbüro  
**LANGE GbR**  
  
 Carl-Peschken-Str. 12  
 47441 Moers  
 Tel.: +49 2841 7905 - 0  
 Fax: +49 2841 7905 - 55  
 Email: info@langegb.de  
 www.langegb.de

©GeoBasis-DE / LVermGeoRP<2019>, dl-de/by-2-0, www.lvermgeo.rlp.de  
 J:\Arcgis\Projekte\daxbu\layout\PFV\RP13\_1\_UVP\DAXBU\_PPV\_13\_1\_2\_UVP\_Schutzgebiete\_Legende.mxd