

**Auslegungsvermerk der Gemeinde**  
 (Anhörungsverfahren §43a EnWG i.V.m. §73 VwVfG)

Der Plan hat ausgelegen in der Zeit vom ..... 20....  
 bis ..... 20....

in der Gemeinde.....

Gemeinde

Siegel

**Planfeststellungsvermerk der Planfeststellungsbehörde**

Nach § 43b EnWG i.V.m. § 74 VwVfG planfestgestellt durch Beschluss vom ..... 20....

Planfeststellungsbehörde

Siegel

**Auslegungsvermerk der Gemeinde**  
 (Planfeststellungsbeschluss und festgestellter Plan (§ 43b EnWG i.V.m. § 74 VwVfG))

Der Planfeststellungsbeschluss und Ausfertigung des festgestellten Planes  
 haben ausgelegen in der Zeit vom ..... 20....  
 bis ..... 20....

in der Gemeinde.....

Gemeinde

Siegel

**Leitungsrechtsregister, Bl.4567**


**Netzverstärkung Bürstadt – Kühmoos**

**Abschnitt:**

**Landesgrenze Hessen/ Rheinland-Pfalz -**

**UA Maximiliansau**

**Gemarkung Geinsheim**

Stand:	05.08.2020	 Amprion GmbH B-LP / Betrieb/ Projektierung A-PS/ Genehmigungen Leitungen Süd
Inhalt:	10 Seiten	

**Netzverstärkung Bürstadt - Kühmoos**  
**110-/220-/380-kV-Gemeinschaftsleitung mit Pfalzwerke Netzgesellschaft mbH**  
**Mutterstadt - Maximiliansau, BI.4567**  
**Abschnitt: Abzw. Mutterstadt - Pkt. Schwegenheim**

# Nachweisung

für die Gemarkung : **Geinsheim**

Land : Rheinland-Pfalz



SGD : Süd

Kreis : Stadt Neustadt a.d. W.

Gemeinde-Bez. : Neustadt a.d. W.

Katasteramt : Rheinpfalz

Grundbuchamt : Neustadt a.d. W.

Datum	Änderung		Name
	Datum	Name	 Amprion GmbH B-LP / Betrieb / Projektierung A-PS / Genehmigungen Leitungen Süd
ermittelt	18.10.2019	Beck	
aufgestellt	05.08.2020	Kranendonck	
Inhalt	Planung		
			

**Nachweisung**

1	2	3	4		5			6	7			8			9	10	11	12	
lfd. Nr.	lfd. Nr. Eigt. Plan	Lfd. Nr. Abt. I Grundbuch, Name und Vorname des Eigentümers, Wohnort, Tel. Nr.	Grundstück		Grundbuch			Nutzungsart (lt. Kataster)	Größe des Grundstücks			Schutzstreifenfläche			Mast Nr.	LWL Nachrichten-kabel lfd. Meter	Text* lfd. Nr. Abt. II	Bemerkungen	
			Flur	Flurstück	Bezirk	Blatt	Best. Verz.	ha	a	qm	ha	a	qm						
1	1		-	4717 / 14	Geinsheim	--	--	Gebäude- und Freifläche Wasserfläche - Fluß	2	34	65	b		7	45	-	11	-	
2	2		-	5429 / 2	Geinsheim	2051	2	Landwirtschaftsfläche		4	10	b		3	50	-	-	Q 1 R 2 S 3	
	3		-	5430 / 2	Geinsheim	2051	3	Gebäude- und Freifläche Erholungsfläche		2	70	b			55	-	-	Q 1 R 2 S 3	
	4		-	5429	Geinsheim	2051	1	Gebäude- und Freifläche Landwirtschaftsfläche		3	30	b		3	30	-	-	X 1 Y 2 Z 3	
3	5		-	2860 / 5	Geinsheim	1252	1	Landwirtschaftsfläche		3	40	b		3	40	-	14	U 1 V 2 W 3	

**Nachweisung**

1	2	3	4		5			6			7			8			9	10		11	12	
Ifd. Nr. Eigt.	Ifd. Nr. Plan	Ifd. Nr. Abt. I Grundbuch, Name und Vorname des Eigentümers, Wohnort, Tel. Nr.	Grundstück		Grundbuch			Nutzungsart (lt. Kataster)	Größe des Grundstücks			Schutzstreifenfläche			Mast Nr.	LWL Nachrichten-kabel	Text* Ifd. Nr. Abt. II	Bemerkungen				
			Flur	Flurstück	Bezirk	Blatt	Best. Verz.	ha	a	qm	ha	a	qm	lfd. Meter								
4	7		-	5429 / 3	Geinsheim	1511	13	Gebäude- und Freifläche	13	80	b		3	60	-	-	AA 2 AB 3					
	8		-	5434 / 1	Geinsheim	1511	14	Gebäude- und Freifläche	23	00	b			5	-	-	AU 2					
	10		-	5945	Geinsheim	1511	15	Landwirtschaftsfläche	36	72	b		24	85	31	62	C 5 D 7 E 8					
	18		-	5964 / 3	Geinsheim	1511	18	Landwirtschaftsfläche	46	97	b		6	20	-	-	AC 4 D 7 E 8					
5	9		-	5946	Geinsheim	1973	18	Waldfläche Landwirtschaftsfläche	48	38	b		17	60	-	-	F 2 G 4					
	13		-	5969	Geinsheim	1973	21	Landwirtschaftsfläche	52	10	b		6	20	-	-	AV 2					
6	14		-	5968	Geinsheim	2002	1	Landwirtschaftsfläche	10	90	b		8	95	-	-	AW 1					

**Nachweisung**

1	2	3	4		5			6	7			8			9	10	11	12	
Ifd. Nr. Eigt.	Ifd. Nr. Plan	Lfd. Nr. Abt. I Grundbuch, Name und Vorname des Eigentümers, Wohnort, Tel. Nr.	Grundstück		Grundbuch			Nutzungsart (lt. Kataster)	Größe des Grundstücks			Schutzstreifenfläche			Mast Nr.	LWL Nachrichten-kabel	Text* Ifd. Nr. Abt. II	Bemerkungen	
			Flur	Flurstück	Bezirk	Blatt	Best. Verz.	ha	a	qm	ha	a	qm	lfd. Meter					
7	15		-	5967	Geinsheim	2015	2	Landwirtschaftsfläche		13	64	b		13	64	-	18	AX 1	
8	16		-	5966	Geinsheim	2067	13	Landwirtschaftsfläche		29	05	b		29	05	-	96	BC 1	
9	17		-	5965	Geinsheim	2017	1	Landwirtschaftsfläche		18	54	b		15	40	-	-	AY 1 AZ 2 BA 3 BB 4	

Nachweisung

1	2	3	4		5			6			7			8			9	10		11	12	
lfd. Nr.	lfd. Nr.	lfd. Nr. Abt. I Grundbuch, Name und Vorname des Eigentümers, Wohnort, Tel. Nr.	Grundstück		Grundbuch			Nutzungsart (lt. Kataster)	Größe des Grundstücks			Schutzstreifenfläche			Mast Nr.	LWL Nachrichten-kabel	Text* lfd. Nr. Abt. II	Bemerkungen				
			Flur	Flurstück	Bezirk	Blatt	Best. Verz.	ha	a	qm	ha	a	qm	lfd. Meter								
10	19		-	5995	Geinsheim	2720	16	Waldfläche Landwirtschaftsfläche Erholungsfläche	26	51	00	b Z	1 3	87 85	05 85	32	260	L 1 M 2 N 4 O 5 P 6	Zuwegung außerhalb des Schutzstreifens zu Mast 32			
	27		-	5978	Geinsheim	2720	12	Verkehrsfläche - Weg Landwirtschaftsfläche		8	50	b			5	-	-	AS 6				
11	20		-	5971	Geinsheim	2003	1	Waldfläche Landwirtschaftsfläche		16	00	b		14	70	-	27	AD 1 AE 4 AF 5				
12	21		-	5972	Geinsheim	2512	37	Waldfläche Landwirtschaftsfläche		16	00	b		12	50	-	27	AG 3				

**Nachweisung**

1	2	3	4		5			6	7			8			9	10	11	12
Ifd. Nr. Eigt.	Ifd. Nr. Plan	Lfd. Nr. Abt. I Grundbuch, Name und Vorname des Eigentümers, Wohnort, Tel. Nr.	Grundstück		Grundbuch			Nutzungsart (lt. Kataster)	Größe des Grundstücks			Schutzstreifenfläche			Mast Nr.	LWL Nachrichten-kabel	Text* Ifd. Nr. Abt. II	Bemerkungen
			Flur	Flurstück	Bezirk	Blatt	Best. Verz.	ha	a	qm	ha	a	qm	lfd. Meter				
13	22		-	5973	Geinsheim	2559	1	Landwirtschaftsfläche	24	50	b	14	65	-	22	AH 1 AI 2		
14	23		-	5974	Geinsheim	1813	18	Landwirtschaftsfläche	12	40	b	5	30	-	-	AJ 3		
15	24		-	5975	Geinsheim	2400	3	Landwirtschaftsfläche	15	40	b	4	50	-	-	AK 2 AL 6 AM 7		
16	25		-	5976	Geinsheim	1397	25	Verkehrsfläche Landwirtschaftsfläche	12	40	b	1	95	-	-	AN 3 AO 5 AP 6		
Fortsetzung nächste Seite																		

**Nachweisung**

1	2	3	4		5			6	7			8			9	10	11	12
lfd. Nr.	lfd. Nr.	lfd. Nr. Abt. I Grundbuch, Name und Vorname des Eigentümers, Wohnort, Tel. Nr.	Grundstück		Grundbuch			Nutzungsart (lt. Kataster)	Größe des Grundstücks			Schutzstreifenfläche			Mast Nr.	LWL Nachrichten-kabel	Text* lfd. Nr. Abt. II	Bemerkungen
			Flur	Flurstück	Bezirk	Blatt	Best. Verz.	ha	a	qm	ha	a	qm	lfd. Meter				
noch 16		Fortsetzung																
17	26		-	5977	Geinsheim	2354	4	Landwirtschaftsfläche	7	50	b			40	-	-	AQ 1 AR 2	



**Nachweisung**

1	2	3	4		5			6	7			8			9	10	11	12
Ifd. Nr. Eigt.	Ifd. Nr. Plan	Lfd. Nr. Abt. I Grundbuch, Name und Vorname des Eigentümers, Wohnort, Tel. Nr.	Grundstück		Grundbuch			Nutzungsart (lt. Kataster)	Größe des Grundstücks			Schutzstreifenfläche			Mast Nr.	LWL Nachrichten-kabel	Text* Ifd. Nr. Abt. II	Bemerkungen
			Flur	Flurstück	Bezirk	Blatt	Best. Verz.	ha	a	qm	ha	a	qm	lfd. Meter				
		Öffentliche Wege und Gewässer																
18	6		-	2860 / 9	Geinsheim	1930	42	Verkehrsfläche - Weg	20	09	b		7	45	-	15	A 18 B 19	
	12		-	5948	Geinsheim	1930	103	Verkehrsfläche	31	43	b Z		3	35 90	-	5	I 17 J 18 K 19	Zuwegung außerhalb des Schutzstreifens zu Mast 32
	28		-	5994	Geinsheim	1930	106	Verkehrsfläche	8	40	b Z		3	05 5	-	5	I 17 J 18 K 19	Zuwegung außerhalb des Schutzstreifens zu Mast 32
19	29		-	3011 / 14	Geinsheim	1940	146	Wasserfläche - Fluß	69	87	b		5	95	-	11	AT 13 T 14	

**Nachweisung**

1	2	3	4		5			6	7			8			9	10	11	12	
lfd. Nr.	lfd. Nr.	lfd. Nr. Abt. I Grundbuch, Name und Vorname des Eigentümers, Wohnort, Tel. Nr.	Grundstück		Grundbuch			Nutzungsart (lt. Kataster)	Größe des Grundstücks			Schutzstreifenfläche			Mast Nr.	LWL Nachrichten-kabel	Text* lfd. Nr. Abt. II	Bemerkungen	
			Flur	Flurstück	Bezirk	Blatt	Best. Verz.	ha	a	qm	ha	a	qm	lfd. Meter					
		Staatseigentum																	
20	11		-	2860 / 76	Geinsheim	1500	259	Verkehrsfläche - Straße	1	10	67	b		12	50	-	18	-	

**Nachweisung**

1	2	3	4		5			6	7			8			9	10	11	12	
lfd. Nr.	lfd. Nr. Eigt. Plan	Lfd. Nr. Abt. I Grundbuch, Name und Vorname des Eigentümers, Wohnort, Tel. Nr.	Grundstück		Grundbuch			Nutzungsart (lt. Kataster)	Größe des Grundstücks			Schutzstreifenfläche			Mast Nr.	LWL Nachrichten-kabel	Text* lfd. Nr. Abt. II	Bemerkungen	
			Flur	Flurstück	Bezirk	Blatt	Best. Verz.	ha	a	qm	ha	a	qm	lfd. Meter					
		Zuwegung zu Maststandorten																	
18	Z1		-	5951	Geinsheim	1930	105	Verkehrsfläche - Weg		13	19	Z		8	50	-	-	-	Zuwegung außerhalb des Schutzstreifens zu Mast 32
	Z2		-	5996	Geinsheim	1930	107	Verkehrsfläche		7	58	Z			85	-	-	-	Zuwegung außerhalb des Schutzstreifens zu Mast 32