

Auslegungsvermerk der Gemeinde
 (Anhörungsverfahren §43a EnWG i.V.m. §73 VwVfG)

Der Plan hat ausgelegen in der Zeit vom 20....
 bis 20....

in der Gemeinde.....

Gemeinde

Siegel

Planfeststellungsvermerk der Planfeststellungsbehörde

Nach § 43b EnWG i.V.m. § 74 VwVfG planfestgestellt durch Beschluss vom 20....

Planfeststellungsbehörde

Siegel

Auslegungsvermerk der Gemeinde
 (Planfeststellungsbeschluss und festgestellter Plan (§ 43b EnWG i.V.m. § 74 VwVfG))

Der Planfeststellungsbeschluss und Ausfertigung des festgestellten Planes
 haben ausgelegen in der Zeit vom 20....
 bis 20....

in der Gemeinde.....

Gemeinde

Siegel

Leitungsrechtsregister, Bl.4567


Netzverstärkung Bürstadt – Kühmoos

Abschnitt:

Landesgrenze Hessen/ Rheinland-Pfalz -

UA Maximiliansau

Gemarkung Haßloch

Stand:	05.08.2020	 Amprion GmbH B-LP / Betrieb/ Projektierung A-PS/ Genehmigungen Leitungen Süd
Inhalt:	10 Seiten	

Netzverstärkung Bürstadt - Kühmoos
110-/220-/380-kV-Gemeinschaftsleitung mit Pfalzwerke Netzgesellschaft mbH
Mutterstadt - Maximiliansau, Bl.4567
Abschnitt: Abzw. Mutterstadt - Pkt. Schwegenheim

Nachweisung

für die Gemarkung : **Haßloch**

Land : Rheinland-Pfalz



SGD : Süd

Kreis : Bad Dürkheim

Gemeinde-Bez. : Haßloch

Katasteramt : Rheinpfalz

Grundbuchamt : Neustadt a.d.Weinstr.

Datum	Änderung		Name
	Datum	Name	 Amprion GmbH B-LP / Betrieb / Projektierung A-PS / Genehmigungen Leitungen Süd
ermittelt	21.10.2019	Beck	
aufgestellt	05.08.2020	Kranendonck	
Inhalt	Planung		
			

Nachweisung

1	2	3	4		5			6			7			8			9	10		11	12	
lfd. Nr.	lfd. Nr.	Lfd. Nr. Abt. I Grundbuch, Name und Vorname des Eigentümers, Wohnort Tel. Nr.	Grundstück		Grundbuch			Nutzungsart (lt. Kataster)	Größe des Grundstücks			Schutzstreifenfläche			Mast Nr.	LWL Nachrichtenkabel	Text* lfd. Nr. Abt. II	Bemerkungen				
			Flur	Flurstück	Bezirk	Blatt	Best. Verz.		ha	a	qm	ha	a	qm						lfd. Meter		
1	1		-	11496	Haßloch	10240	20	Waldfläche	28	59	40	Wb T		63	85 5	-	-	D 1 E 16 F 17	Temporäre Arbeits-/Gerüstbaufläche außerhalb des Schutzstreifens			
	4		-	11496 / 25	Haßloch	10240	242	Waldfläche	40	95	61	Wb Z	1	86	90 40	25	390	D 1 E 16 F 17	Zuwegung außerhalb des Schutzstreifens zur temporären Arbeits-/Gerüstbaufläche			
	6		-	11497	Haßloch	10240	22	Waldfläche	8	44	70	Wb		49	25	-	149	D 1 E 16 F 17				
	10		-	12242 / 22	Haßloch	10240	23	Waldfläche	1	49	56	Wb		31	05	-	94	D 1 E 16 F 17				

Fortsetzung nächste Seite

Nachweisung

1	2	3	4		5			6	7			8			9	10	11	12
lfd. Nr.	lfd. Nr.	Lfd. Nr. Abt. I Grundbuch, Name und Vorname des Eigentümers, Wohnort Tel. Nr.	Grundstück		Grundbuch			Nutzungsart (lt. Kataster)	Größe des Grundstücks			Schutzstreifenfläche			Mast Nr.	LWL Nachrichten- kabel lfd. Meter	Text* lfd. Nr. Abt. II	Bemerkungen
			Flur	Flurstück	Bezirk	Blatt	Best. Verz.		ha	a	qm	ha	a	qm				
noch 1	12	Fortsetzung	-	12242 / 136	Haßloch	10200	169	Landwirtschaftsfläche	2	02	37	b		5	-	-	J 7 K 9 L 12	
	20		-	12242 / 102	Haßloch	10240	210	Waldfläche Landwirtschaftsfläche		76	68	b	1	90	-	-	E 16 F 17 AE 10 AF 12	
	25		-	12268 / 12	Haßloch	10240	212	Verkehrsfläche	1	89	99	b	71	65	-	128	E 16 F 17 AE 10 AF 12	
2	8		-	12242 / 15	Haßloch	5708	14	Landwirtschaftsfläche	5	16	42	b	8	30	-	3	P 4 Q 6 R 10 S 11	
	18		-	12242 / 20	Haßloch	5708	19	Landwirtschaftsfläche	4	48	27	b	16	80	-	-	P 4 Q 6 R 10 S 11	

Nachweisung

1	2	3	4		5			6	7			8			9	10	11	12
lfd. Nr.	lfd. Nr.	Lfd. Nr. Abt. I Grundbuch, Name und Vorname des Eigentümers, Wohnort, Tel. Nr.	Grundstück		Grundbuch			Nutzungsart (lt. Kataster)	Größe des Grundstücks			Schutzstreifenfläche			Mast Nr.	LWL Nachrichten-kabel	Text* lfd. Nr. Abt. II	Bemerkungen
			Flur	Flurstück	Bezirk	Blatt	Best. Verz.		ha	a	qm	ha	a	qm				
3	16		-	12242 / 87	Haßloch	5195	46	Landwirtschaftsfläche	1	35	75	b			50	-	-	V 11 W 12 X13 Y 15
	24		-	12268 / 10	Haßloch	5195	49	Verkehrsfläche		42	09	b		2	00	-	-	AB 5
	27		-	12268 / 7	Haßloch	5195	42	Gebäude- und Freifläche			59	b			59	-	-	AB 5
	30		-	12273 / 3	Haßloch	5195	4	Landwirtschaftsfläche		3	70	b			45	-	-	AB 5
4	26		-	12268 / 4	Haßloch	14285	1	Gebäude- und Freifläche		11	52	b			85	-	-	AC 1
5	28		-	12268 / 3	Haßloch	5194	1	Gebäude- und Freifläche		12	78	b		7	50	-	-	AD 1

Nachweisung

1	2	3	4		5			6	7			8			9	10	11	12
lfd. Nr.	lfd. Nr.	Lfd. Nr. Abt. I Grundbuch, Name und Vorname des Eigentümers, Wohnort Tel. Nr.	Grundstück		Grundbuch			Nutzungsart (lt. Kataster)	Größe des Grundstücks			Schutzstreifenfläche			Mast Nr.	LWL Nachrichtenkabel	Text* lfd. Nr. Abt. II	Bemerkungen
			Flur	Flurstück	Bezirk	Blatt	Best. Verz.		ha	a	qm	ha	a	qm				
		Öffentliche Wege und Gewässer																
6	2		-	11491 / 2	Haßloch	5961	1	Wasserfläche - Graben	73	30	b Z	52 2	10 90	-	115	A 1 B 2 C 3	Zuwegung außerhalb des Schutzstreifens zu Mast 27	
1	3		-	11496 / 24	Haßloch	9800	227	Verkehrsfläche - Weg	1	60	09	b		65	-	-	G 4 H 37 I 38	
	5		-	432 / 94	Haßloch	9800	265	Verkehrsfläche		78	17	b Z	3 12	35 00	-	11	G 4 H 37 I 38	Zuwegung außerhalb des Schutzstreifens zu Mast 27
		Fortsetzung nächste Seite																

Nachweisung

1	2	3	4		5			6	7			8			9	10	11	12
lfd. Nr.	lfd. Nr.	lfd. Nr. Abt. I Grundbuch, Name und Vorname des Eigentümers, Wohnort, Tel. Nr.	Grundstück	Grundbuch			Nutzungsart (lt. Kataster)	Größe des Grundstücks			Schutzstreifenfläche			Mast Nr.	LWL Nachrichten-kabel lfd. Meter	Text* lfd. Nr. Abt. II	Bemerkungen	
				Flur	Flurstück	Bezirk		Blatt	Best. Verz.	ha	a	qm	ha					a
noch 1	7	Fortsetzung	-	11513 / 5	Haßloch	10240	162	Wasserfläche	46	63	b	1	85	-	8	E 16 F 17 U 2 AN 3		
	9		-	12242 / 135	Haßloch	10200	168	Waldfläche Landwirtschaftsfläche	26	12	34	b Wb Z	3 02 49 10	65 60 55	28, 29	606	J 7 K 9 L 12 M 17 N 19	Zuwegung außerhalb des Schutzstreifens zu Mast 28 und Mast 29
	11		-	12241 / 12	Haßloch	10200	162	Wasserfläche	28	35	b Z	1	85 15	-	3	M 17 N 19 T 6	Zuwegung außerhalb des Schutzstreifens zu Mast 29 und Mast 30	
	13		-	12242 / 23	Haßloch	10240	62	Landwirtschaftsfläche	1	36	20	b	60	25	-	88	E 16 F 17 U 2	
	14		-	12242 / 121	Haßloch	9800	231	Wasserfläche	15	04	b	4	60	-	7	G 4 H 37 I 38		
		Fortsetzung nächste Seite																

Nachweisung

1	2	3	4		5			6	7			8			9	10	11	12	
Ifd. Nr.	Ifd. Nr.	Lfd. Nr. Abt. I Grundbuch, Name und Vorname des Eigentümers, Wohnort, Tel. Nr.	Grundstück		Grundbuch			Nutzungsart (lt. Kataster)	Größe des Grundstücks			Schutzstreifenfläche			Mast Nr.	LWL Nachrichten-kabel	Text* Ifd. Nr. Abt. II	Bemerkungen	
			Flur	Flurstück	Bezirk	Blatt	Best. Verz.		ha	a	qm	ha	a	qm					Ifd. Meter
noch 1	15	Fortsetzung	-	12242 / 138	Haßloch	10240	245	Landwirtschaftsfläche	3	60	84	b Z	1	71	90 25	30	271	AI 2 AJ 8 AK 16 AL 17	Zuwegung außerhalb des Schutzstreifens zu Mast 30
	17		-	12242 / 123	Haßloch	9800	229	Verkehrsfläche		31	86	b Z		11 8	85 90	-	23	G 4 H 37 I 38	Zuwegung außerhalb des Schutzstreifens zu Mast 30
	29		-	12273 / 2	Haßloch	10260	81	Verkehrsfläche - Straße		18	24	b		2	45	-	-	-	

Nachweisung

1	2	3	4		5			6	7			8			9	10	11	12	
lfd. Nr.	lfd. Nr.	Lfd. Nr. Abt. I Grundbuch, Name und Vorname des Eigentümers, Wohnort Tel. Nr.	Grundstück		Grundbuch			Nutzungsart (lt. Kataster)	Größe des Grundstücks			Schutzstreifenfläche			Mast Nr.	LWL Nachrichten- kabel lfd. Meter	Text* lfd. Nr. Abt. II	Bemerkungen	
			Flur	Flurstück	Bezirk	Blatt	Best. Verz.		ha	a	qm	ha	a	qm					lfd. Meter
		Staatseigentum																	
7	19		-	10972 / 34	Haßloch	8320	137	Verkehrsfläche - Straße	4	16	51	b		8	35	-	13	-	
	21		-	12242 / 100	Haßloch	14135	59	Verkehrsfläche		2	98	b		1	30	-	-	Z 21	
	22		-	12268 / 11	Haßloch	14135	61	Verkehrsfläche		1	33	b		1	33	-	5	Z 21	
	23		-	12268 / 9	Haßloch	12300	41	Verkehrsfläche		8	74	b			45	-	-	AA 7	

Nachweisung

1	2	3	4		5			6	7			8			9	10	11	12		
lfd. Nr. Eigt.	lfd. Nr. Plan	Lfd. Nr. Abt. I Grundbuch, Name und Vorname des Eigentümers, Wohnort, Tel. Nr.	Grundstück		Grundbuch			Nutzungsart (lt. Kataster)	Größe des Grundstücks			Schutzstreifenfläche			Mast Nr.	LWL Nachrichten-kabel	Text* lfd. Nr. Abt. II	Bemerkungen		
			Flur	Flurstück	Bezirk	Blatt	Best. Verz.		ha	a	qm	ha	a	qm						lfd. Meter
		Zuwegung zu Maststandorten																		
2	Z1		-	12242 / 16	Haßloch	5708	15	Landwirtschaftsfläche	5	09	50	Z		9	70	-	-	O 6	Zuwegung außerhalb des Schutzstreifens zu Mast 29	
	Z3		-	12242 / 17	Haßloch	5708	16	Gebäude- und Freifläche Verkehrsfläche Landwirtschaftsfläche	5	43	60	Z		8	80	-	-	Q 6	Zuwegung außerhalb des Schutzstreifens zu Mast 29	
1	Z2		-	12242 / 131	Haßloch	10240	214	Wasserfläche - Fluß		18	27	Z			25	-	-	-	Zuwegung außerhalb des Schutzstreifens zu Mast 29	
	Z4		-	12242 / 104	Haßloch	10240	207	Verkehrsfläche		51	06	Z			45	-	-	-	Zuwegung außerhalb des Schutzstreifens zu Mast 29	
	Z5		-	12242 / 122	Haßloch	9800	228	Verkehrsfläche		7	16	Z		3	05	-	-	I 38	Zuwegung außerhalb des Schutzstreifens zu Mast 29 und Mast 30	
	Z6		-	12242 / 134	Haßloch	10200	167	Wasserfläche - Fluß		10	58	Z			5	-	-	AM 7 AG 9 AH 12	Zuwegung außerhalb des Schutzstreifens zu Mast 29 und Mast 30	
	Z7		-	432 / 93	Haßloch	9800	264	Verkehrsfläche	1	01	83	Z		28	0	-	-	G 4 H 37 I 38	Zuwegung außerhalb des Schutzstreifens zu Mast 27	
		Fortsetzung nächste Seite																		

Nachweisung

1	2	3	4		5			6	7			8			9	10	11	12	
lfd. Nr. Eigt.	lfd. Nr. Plan	Lfd. Nr. Abt. I Grundbuch, Name und Vorname des Eigentümers, Wohnort, Tel. Nr.	Grundstück		Grundbuch			Nutzungsart (lt. Kataster)	Größe des Grundstücks			Schutzstreifenfläche			Mast Nr.	LWL Nachrichten-kabel lfd. Meter	Text* lfd. Nr. Abt. II	Bemerkungen	
			Flur	Flurstück	Bezirk	Blatt	Best. Verz.		ha	a	qm	ha	a	qm					
noch 1	Z8	Fortsetzung	-	432 / 92	Haßloch	9800	263	Verkehrsfläche		74	78	Z		21	0	-	-	G 4 H 37 I 38	Zuwegung außerhalb des Schutzstreifens zu Mast 27
	Z9		-	432 / 77	Haßloch	9800	224	Verkehrsfläche			33	Z			10	-	-	G 4	Zuwegung außerhalb des Schutzstreifens zu Mast 27