

Auslegungsvermerk der Gemeinde
 (Anhörungsverfahren §43a EnWG i.V.m. §73 VwVfG)

Der Plan hat ausgelegen in der Zeit vom 20...
 bis 20...

in der Gemeinde.....

Gemeinde

Siegel

Planfeststellungsvermerk der Planfeststellungsbehörde

Nach § 43b EnWG i.V.m. § 74 VwVfG planfestgestellt durch Beschluss vom 20...
 Planfeststellungsbehörde

Siegel

Auslegungsvermerk der Gemeinde
 (Planfeststellungsbeschluss und festgestellter Plan (§ 43b EnWG i.V.m. § 74 VwVfG))

Der Planfeststellungsbeschluss und Ausfertigung des festgestellten Planes
 haben ausgelegen in der Zeit vom 20...
 bis 20...

in der Gemeinde.....

Gemeinde

Siegel

Leitungsrechtsregister, Bl.4567


Netzverstärkung Bürstadt – Kühmoos

Abschnitt:

Landesgrenze Hessen/ Rheinland-Pfalz -

UA Maximiliansau

Gemarkung Iggelheim

Stand:	05.08.2020	 Amprion GmbH B-LP / Betrieb/ Projektierung A-PS/ Genehmigungen Leitungen Süd
Inhalt:	96 Seiten	

Netzverstärkung Bürstadt - Kühmoos
110-/220-/380-kV-Gemeinschaftsleitung mit Pfalzwerke Netzgesellschaft mbH
Mutterstadt - Maximiliansau, BI.4567
Abschnitt: Abzw. Mutterstadt - Pkt. Schwegenheim

Nachweisung

für die Gemarkung : **Iggelheim**

Land : Rheinland-Pfalz



SGD : Süd

Kreis : Rhein-Pfalz-Kreis

Gemeinde-Bez. : Böhl-Iggelheim

Katasteramt : Rheinpfalz

Grundbuchamt : Speyer

Datum	Änderung		Name
	Datum	Name	 Amprion GmbH B-LP / Betrieb / Projektierung A-PS / Genehmigungen Leitungen Süd
ermittelt	21.10.2019	Beck	
aufgestellt	05.08.2020	Kranendonck	
Inhalt	Planung		
			

Nachweisung

1	2	3	4		5			6	7			8			9	10	11	12
Ifd. Nr. Eigt. Plan	Ifd. Nr. Wohnort Tel. Nr.	Lfd. Nr. Abt. I Grundbuch, Name und Vorname des Eigentümers, Wohnort Tel. Nr.	Grundstück		Grundbuch			Nutzungsart (lt. Kataster)	Größe des Grundstücks			Schutzstreifenfläche			Mast Nr.	LWL Nachrichten- kabel lfd. Meter	Text* Ifd. Nr. Abt. II	Bemerkungen
			Flur	Flurstück	Bezirk	Blatt	Best. Verz.		ha	a	qm	ha	a	qm				
1	1		-	1705	Iggelheim	6037	1	Landwirtschaftsfläche	26	25	b		5	-	-	-		
2	2		-	1664	Iggelheim	4905	18	Landwirtschaftsfläche	44	49	b		33	05	-	49	BM 6 BN 12 BO 14	
	3		-	1665	Iggelheim	4905	1	Landwirtschaftsfläche	17	41	b		12	60	-	20	BP 1 BN 12 BO 14	
	4		-	1666	Iggelheim	4905	12	Landwirtschaftsfläche	13	11	b		8	35	-	15	BQ 3 BN 12 BO 14	
	6		-	1668	Iggelheim	4905	13	Landwirtschaftsfläche	14	66	b		6	50	-	17	IG 4 IC 12 ID 14	
	8		-	1670	Iggelheim	4905	25	Landwirtschaftsfläche	13	39	b		3	40	-	-	BZ 16 CA 17 CB 18	

Fortsetzung nächste Seite

Nachweisung

1	2	3	4		5			6	7			8			9	10	11	12
Ifd. Nr. Eigt. Plan	Ifd. Nr. Wohnort Tel. Nr.	Lfd. Nr. Abt. I Grundbuch, Name und Vorname des Eigentümers, Wohnort	Grundstück		Grundbuch			Nutzungsart (lt. Kataster)	Größe des Grundstücks			Schutzstreifenfläche			Mast Nr.	LWL Nachrichten- kabel	Text* Ifd. Nr. Abt. II	Bemerkungen
			Flur	Flurstück	Bezirk	Blatt	Best. Verz.	ha	a	qm	ha	a	qm	lf. Meter				
noch 2	9	Fortsetzung	-	1671	Iggelheim	4905	14	Landwirtschaftsfläche	15	43	b		3	30	-	-	IH 5 IC 12 ID 14	
	155		-	4746	Iggelheim	4905	15	Landwirtschaftsfläche	8	90	b			20	-	-	ID 14	
	156		-	4745	Iggelheim	4905	16	Landwirtschaftsfläche	8	90	b			45	-	-	IB 6 IC 12 ID 14	
	157		-	4744	Iggelheim	4905	17	Landwirtschaftsfläche	9	20	b			75	-	-	IB 6 IC 12 ID 14	
3	5		-	1667	Iggelheim	6650	4	Landwirtschaftsfläche	18	18	b		9	85	-	21	BT 1 BU 3 BV 4	
	256		-	5072	Iggelheim	6650	8	Landwirtschaftsfläche	17	70	b		4	30	-	-	BT 1 BU 3 BV 4	

Nachweisung

1	2	3	4		5			6	7			8			9	10	11	12	
Ifd. Nr. Eigt.	Ifd. Nr. Plan	Lfd. Nr. Abt. I Grundbuch, Name und Vorname des Eigentümers, Wohnort, Tel. Nr.	Grundstück		Grundbuch			Nutzungsart (lt. Kataster)	Größe des Grundstücks			Schutzstreifenfläche			Mast Nr.	LWL Nachrichten- kabel lfd. Meter	Text* Ifd. Nr. Abt. II	Bemerkungen	
			Flur	Flurstück	Bezirk	Blatt	Best. Verz.		ha	a	qm	ha	a	qm					
4	7		-	1669	Iggelheim	3821	1	Landwirtschaftsfläche	10	72		b		3	90	-	2	BW 2 VX 3 BY 4	
5	10		-	1672	Iggelheim	5424	11	Landwirtschaftsfläche	20	92		b		2	05	-	-	CC 2 CD 3 CE 4	
	15		-	1646	Iggelheim	3069	26	Landwirtschaftsfläche	33	15		b		5	70	-	-	CI 6	
	168		-	4733	Iggelheim	3069	31	Landwirtschaftsfläche	8	90		b		3	95	-	8	AAO 7 AAQ 10 AAR 11	
	169		-	4732	Iggelheim	3069	33	Landwirtschaftsfläche	8	90		b		4	20	-	8	AAP 8 AAQ 10 AAR 11	
Fortsetzung nächste Seite																			

Nachweisung

1	2	3	4		5			6	7			8			9	10	11	12
Ifd. Nr. Eigt. Plan	Ifd. Nr. Wohnort Tel. Nr.	Lfd. Nr. Abt. I Grundbuch, Name und Vorname des Eigentümers, Wohnort Tel. Nr.	Grundstück		Grundbuch			Nutzungsart (lt. Kataster)	Größe des Grundstücks			Schutzstreifenfläche			Mast Nr.	LWL Nachrichten- kabel Ifd. Meter	Text* Ifd. Nr. Abt. II	Bemerkungen
			Flur	Flurstück	Bezirk	Blatt	Best. Verz.		ha	a	qm	ha	a	qm				
noch 5	170	Fortsetzung	-	4731	Iggelheim	3069	23	Landwirtschaftsfläche	8	90	b		4	55	-	8	AAN 5 AAQ 10 AAR 11	
6	35		-	1488 / 1	Iggelheim	1396	9	Landwirtschaftsfläche	18	19	b		11	30	-	17	DK 2 DL 5 DM 6	
	202		-	4866	Iggelheim	5908	36	Landwirtschaftsfläche	8	50	b			20	-	-	TM 12	
	357		-	6367	Iggelheim	1396	3	Landwirtschaftsfläche	12	00	b		7	35	-	11	DK 2 DL 5 DM 6	
	391		-	6506	Iggelheim	5902	81	Verkehrsfläche - Weg Waldfläche Landwirtschaftsfläche	11	90	b		6	90	20 (tws.)	11	T 2 V 12 BH 16	
		Fortsetzung nächste Seite																

Nachweisung

1	2	3	4		5			6	7			8			9	10	11	12	
Ifd. Nr. Eigt. Plan	Ifd. Nr. Wohnort Tel. Nr.	Lfd. Nr. Abt. I Grundbuch, Name und Vorname des Eigentümers, Wohnort	Grundstück		Grundbuch			Nutzungsart (lt. Kataster)	Größe des Grundstücks			Schutzstreifenfläche			Mast Nr.	LWL Nachrichten- kabel Ifd. Meter	Text* Ifd. Nr. Abt. II	Bemerkungen	
			Flur	Flurstück	Bezirk	Blatt	Best. Verz.		ha	a	qm	ha	a	qm					
noch 6	393	Fortsetzung	-	3957 / 5	Iggelheim	3000	191	Verkehrsfläche - Straße	1	67	62	b Z	9 5	45 10	-	14	ABK 3 ABL 23 ABM 25	Zuwegung außerhalb des Schutzstreifens zu Mast 20	
	394		-	5326 / 2	Iggelheim	5902	120	Waldfläche	41	97	44	Wb Z	1 2	62 95	21	553	T 2 V 12 BL 7	Zuwegung außerhalb des Schutzstreifens zu Mast 21	
	396		-	5326 / 4	Iggelheim	5902	120	Waldfläche	25	05	91	Wb	1	55	00	23, 22	705	T 2 V 12 BL 7	
	398		-	5326 / 5	Iggelheim	5902	120	Waldfläche	48	96	78	Wb Z	1	97	60 60	24, 26, 27	717	T 2 V 12 BL 7	Zuwegung außerhalb des Schutzstreifens zu Mast 24 bis Mast 27
7	13		-	1673	Iggelheim	6334	13	Landwirtschaftsfläche		11	22	b		10	-	-	-		

Nachweisung

1	2	3	4		5			6	7			8			9	10	11	12		
Ifd. Nr. Eigt. Plan	Ifd. Nr. Wohnort Tel. Nr.	Lfd. Nr. Abt. I Grundbuch, Name und Vorname des Eigentümers, Wohnort Tel. Nr.	Grundstück		Grundbuch			Nutzungsart (lt. Kataster)	Größe des Grundstücks			Schutzstreifenfläche			Mast Nr.	LWL Nachrichten- kabel lfd. Meter	Text* Ifd. Nr. Abt. II	Bemerkungen		
			Flur	Flurstück	Bezirk	Blatt	Best. Verz.		ha	a	qm	ha	a	qm						
8	16		-	1787 / 1	Iggelheim	6394	2	Landwirtschaftsfläche		9	57	b		4	75	-	-	CJ 1		
	194		-	4708	Iggelheim	6394	7	Landwirtschaftsfläche		8	96	b		2	30	-	-	CJ 1		
9	17		-	1788 / 1	Iggelheim	1432	9	Landwirtschaftsfläche		4	77	b		2	90	-	-	CK 2		
10	18		-	1789 / 1	Iggelheim	4554	4	Landwirtschaftsfläche		19	08	b		14	25	-	33	CL 1		
	307		-	6312 / 2	Iggelheim	4554	7	Landwirtschaftsfläche		11	90	b		7	05	-	11	AAZ 2 AAZ 3 ABA 4		
		Fortsetzung nächste Seite																		

Nachweisung

1	2	3	4		5			6	7			8			9	10	11	12
Ifd. Nr. Eigt.	Ifd. Nr. Plan	Lfd. Nr. Abt. I Grundbuch, Name und Vorname des Eigentümers, Wohnort Tel. Nr.	Grundstück		Grundbuch			Nutzungsart (lt. Kataster)	Größe des Grundstücks			Schutzstreifenfläche			Mast Nr.	LWL Nachrichten- kabel lfd. Meter	Text* lfd. Nr. Abt. II	Bemerkungen
			Flur	Flurstück	Bezirk	Blatt	Best. Verz.		ha	a	qm	ha	a	qm				
noch 10		Fortsetzung																
11	19		-	1790 / 1	Iggelheim	4213	4	Landwirtschaftsfläche	7	81	b		7	05	-	15	CM 1	
		Fortsetzung nächste Seite																

Nachweisung

1	2	3	4		5			6	7			8			9	10	11	12
Ifd. Nr. Eigt. Plan	Ifd. Nr. Wohnort Tel. Nr.	Lfd. Nr. Abt. I Grundbuch, Name und Vorname des Eigentümers, Wohnort Tel. Nr.	Grundstück		Grundbuch			Nutzungsart (lt. Kataster)	Größe des Grundstücks			Schutzstreifenfläche			Mast Nr.	LWL Nachrichten- kabel Ifd. Meter	Text* Ifd. Nr. Abt. II	Bemerkungen
			Flur	Flurstück	Bezirk	Blatt	Best. Verz.		ha	a	qm	ha	a	qm				
noch 11		Fortsetzung																
12	20		-	1791 / 1	Iggelheim	3068	10	Landwirtschaftsfläche		24	07	b		23	95	-	42	CN 3 CO 4 CP 5
	21		-	1792 / 1	Iggelheim	3068	14	Landwirtschaftsfläche		46	10	b		33	60	11	69	B 8 C 9 D 14

Nachweisung

1	2	3	4		5			6	7			8			9	10	11	12
Ifd. Nr. Eigt. Plan	Ifd. Nr. Wohnort Tel. Nr.	Lfd. Nr. Abt. I Grundbuch, Name und Vorname des Eigentümers, Wohnort	Grundstück		Grundbuch			Nutzungsart (lt. Kataster)	Größe des Grundstücks			Schutzstreifenfläche			Mast Nr.	LWL Nachrichten-kabel lfd. Meter	Text* Ifd. Nr. Abt. II	Bemerkungen
			Flur	Flurstück	Bezirk	Blatt	Best. Verz.		ha	a	qm	ha	a	qm				
13	22		-	1793 / 1	Iggelheim	3656	18	Landwirtschaftsfläche	33	69		b		11	95	-	-	CQ 1 CR 7 CS 8
	228		-	4888	Iggelheim	3656	16	Landwirtschaftsfläche	8	20		b		5	75	-	9	CQ 1 CR 7 CS 8
14	24		-	1794 / 1	Iggelheim	3658	10	Landwirtschaftsfläche	88	67		b		2	70	-	-	CT 1 CU 4 CV 5
15	27		-	1494	Iggelheim	4885	9	Landwirtschaftsfläche	11	37		b			35	-	-	CZ 3
16	29	Fortsetzung nächste Seite	-	1493	Iggelheim	3002	2	Landwirtschaftsfläche	17	16		b		1	40	-	-	DA 1
	31		-	1492	Iggelheim	3002	3	Landwirtschaftsfläche	22	07		b		3	25	-	-	DB 2

Nachweisung

1	2	3	4		5			6	7			8			9	10	11	12
Ifd. Nr. Eigt. Plan	Ifd. Nr. Wohnort Tel. Nr.	Lfd. Nr. Abt. I Grundbuch, Name und Vorname des Eigentümers, Wohnort	Grundstück		Grundbuch			Nutzungsart (lt. Kataster)	Größe des Grundstücks			Schutzstreifenfläche			Mast Nr.	LWL Nachrichten- kabel lfd. Meter	Text* Ifd. Nr. Abt. II	Bemerkungen
			Flur	Flurstück	Bezirk	Blatt	Best. Verz.		ha	a	qm	ha	a	qm				
noch 16	32	Fortsetzung	-	1491 / 1	Iggelheim	3004	17	Landwirtschaftsfläche	1	64	65	b		73	25	-	115	DC 1 DD 3 DE 4
	34		-	1489 / 1	Iggelheim	4879	1	Landwirtschaftsfläche		12	86	b		8	15	-	12	DI 1 DJ 2
	244		-	4903 / 2	Iggelheim	2760	1	Landwirtschaftsfläche		8	60	b		1	70	-	-	IU 2
	356		-	6368	Iggelheim	3004	1	Landwirtschaftsfläche		12	00	b		7	40	-	11	DC 1 DD 3 DE 4
17	33		-	1490 / 1	Iggelheim	4803	8	Landwirtschaftsfläche		40	85	b		25	40	-	38	DF 1 DG 3 DH 5
	93		-	4463	Iggelheim	4803	20	Landwirtschaftsfläche		9	50	b		5	15	-	10	ABC 4
	123		-	4498	Iggelheim	4803	9	Landwirtschaftsfläche		8	50	b		4	70	-	7	ABB 2 DG 3 DH 5
		Fortsetzung nächste Seite																

Nachweisung

1	2	3	4		5			6	7			8			9	10	11	12
Ifd. Nr. Eigt.	Ifd. Nr. Plan	Lfd. Nr. Abt. I Grundbuch, Name und Vorname des Eigentümers, Wohnort, Tel. Nr.	Grundstück		Grundbuch			Nutzungsart (lt. Kataster)	Größe des Grundstücks			Schutzstreifenfläche			Mast Nr.	LWL Nachrichten-kabel lfd. Meter	Text* Ifd. Nr. Abt. II	Bemerkungen
			Flur	Flurstück	Bezirk	Blatt	Best. Verz.		ha	a	qm	ha	a	qm				
noch 17	247	Fortsetzung	-	4906	Iggelheim	6141	19	Landwirtschaftsfläche	8	85	b		55	-	-	VG 5		
18	36		-	1487 / 1	Iggelheim	4048	10	Landwirtschaftsfläche	17	02	b		45	-	16	DN 1 DO 7 DP 9		
19	37		-	1486 / 1	Iggelheim	6327	6	Landwirtschaftsfläche	13	34	b		55	-	13	DQ 1 DR 2 DS 3		
	38		-	1485 / 1	Iggelheim	6327	9	Landwirtschaftsfläche	27	99	b		25	-	27	DT 5 DU 6 DV 8		
20	39		-	1484 / 1	Iggelheim	6378	1	Landwirtschaftsfläche	11	21	b		55	-	2	DW 1 DX 2 DY 3		

Nachweisung

1	2	3	4		5			6	7			8			9	10	11	12
Ifd. Nr. Eigt.	Ifd. Nr. Plan	Lfd. Nr. Abt. I Grundbuch, Name und Vorname des Eigentümers, Wohnort Tel. Nr.	Grundstück		Grundbuch			Nutzungsart (lt. Kataster)	Größe des Grundstücks			Schutzstreifenfläche			Mast Nr.	LWL Nachrichten- kabel lfd. Meter	Text* lfd. Nr. Abt. II	Bemerkungen
			Flur	Flurstück	Bezirk	Blatt	Best. Verz.		ha	a	qm	ha	a	qm				
21	40		-	1483 / 1	Iggelheim	4693	5	Landwirtschaftsfläche		23	81	b		5	60	-	-	DZ 4 EA 5 EB 6
22	41		-	1482 / 1	Iggelheim	1598	5	Landwirtschaftsfläche		13	17	b		1	95	-	-	EC 1 ED 3 EE 4
23	42		-	1481 / 1	Iggelheim	3263	5	Landwirtschaftsfläche		12	83	b		1	10	-	-	EF 3 EG 6 EH 7 EI 8
24	43		-	1480 / 1	Iggelheim	4229	5	Landwirtschaftsfläche		36	27	b			30	-	-	EJ 1 EK 4

Nachweisung

1	2	3	4		5			6	7			8			9	10	11	12	
Ifd. Nr. Eigt. Plan	Ifd. Nr. Wohnort Tel. Nr.	Lfd. Nr. Abt. I Grundbuch, Name und Vorname des Eigentümers, Wohnort	Grundstück		Grundbuch			Nutzungsart (lt. Kataster)	Größe des Grundstücks			Schutzstreifenfläche			Mast Nr.	LWL Nachrichten- kabel lfd. Meter	Text* lfd. Nr. Abt. II	Bemerkungen	
			Flur	Flurstück	Bezirk	Blatt	Best. Verz.		ha	a	qm	ha	a	qm					
25	47		-	1262	Iggelheim	1108	4	Landwirtschaftsfläche	36	87		b		1	40	-	-	EO 1	
	48		-	1263	Böhl	2118	18	Landwirtschaftsfläche		14	94		b		4	15	-	-	EP 1
26	49		-	1264	Iggelheim	5778	1	Landwirtschaftsfläche	23	03		b		11	45	-	15	EG 1	
27	50		-	1265	Iggelheim	3512	1	Landwirtschaftsfläche	15	03		b		10	60	-	23	ER 1	
	108		-	4484	Iggelheim	6600	17	Landwirtschaftsfläche		8	90		b		1	00	-	-	ZV 4 ZW 5
	114		-	4489	Iggelheim	6600	3	Landwirtschaftsfläche		8	20		b		2	45	-	7	ZS 1 ZT 2 ZU 3
		Fortsetzung nächste Seite																	

Nachweisung

1	2	3	4		5			6	7			8			9	10	11	12
Ifd. Nr. Eigt. Plan	Ifd. Nr. Wohnort Tel. Nr.	Lfd. Nr. Abt. I Grundbuch, Name und Vorname des Eigentümers, Wohnort	Grundstück		Grundbuch			Nutzungsart (lt. Kataster)	Größe des Grundstücks			Schutzstreifenfläche			Mast Nr.	LWL Nachrichten- kabel Ifd. Meter	Text* Ifd. Nr. Abt. II	Bemerkungen
			Flur	Flurstück	Bezirk	Blatt	Best. Verz.		ha	a	qm	ha	a	qm				
noch 27	136	Fortsetzung	-	4510	Iggelheim	6600	28	Landwirtschaftsfläche	13	18		b	7	80	-	12	IA 7 ABW 8	
	152		-	4527	Iggelheim	6600	15	Landwirtschaftsfläche	9	01		b		5	-	-	-	
28	51		-	1266	Iggelheim	3495	22	Landwirtschaftsfläche	17	16		b	14	95	-	26	EU 5	
	150		-	4525	Iggelheim	1573	9	Landwirtschaftsfläche	8	50		b		60	-	-	FW 2	
	239		-	4899	Iggelheim	3100	15	Landwirtschaftsfläche	7	80		b	3	55	-	9	KR 1	
	241		-	4901	Iggelheim	3495	2	Landwirtschaftsfläche	8	50		b	2	80	-	-	AAS 1	
	322		-	6322 / 2	Iggelheim	3100	17	Landwirtschaftsfläche	6	00		b	3	00	-	6	KR 1	
	323		-	6322 / 3	Iggelheim	3100	16	Landwirtschaftsfläche	6	00		b	2	85	-	6	KR 1	

Nachweisung

1	2	3	4		5			6	7			8			9	10	11	12
Ifd. Nr. Eigt.	Ifd. Nr. Plan	Lfd. Nr. Abt. I Grundbuch, Name und Vorname des Eigentümers, Wohnort, Tel. Nr.	Grundstück		Grundbuch			Nutzungsart (lt. Kataster)	Größe des Grundstücks			Schutzstreifenfläche			Mast Nr.	LWL Nachrichten-kabel lfd. Meter	Text* Ifd. Nr. Abt. II	Bemerkungen
			Flur	Flurstück	Bezirk	Blatt	Best. Verz.		ha	a	qm	ha	a	qm				
29	52		-	1267	Iggelheim	6361	3	Landwirtschaftsfläche	14	18	b Z	13	55 5	12 (tlws.)	21	I 1 J 2 K 3	Zuwegung außerhalb des Schutzstreifens zu Mast 12	
30	53		-	1268	Iggelheim	5955	1	Landwirtschaftsfläche	36	83	b	26	20	12 (tlws.)	52	L 1 M 2 N 3		
	54		-	1269	Iggelheim	1317	2	Landwirtschaftsfläche	19	98	b	8	90	-	10	EV 1 EW 2 EX 3		

Nachweisung

1	2	3	4		5			6	7			8			9	10	11	12
Ifd. Nr. Eigt.	Ifd. Nr. Plan	Lfd. Nr. Abt. I Grundbuch, Name und Vorname des Eigentümers, Wohnort, Tel. Nr.	Grundstück		Grundbuch			Nutzungsart (lt. Kataster)	Größe des Grundstücks			Schutzstreifenfläche			Mast Nr.	LWL Nachrichten- kabel lfd. Meter	Text* Ifd. Nr. Abt. II	Bemerkungen
			Flur	Flurstück	Bezirk	Blatt	Best. Verz.		ha	a	qm	ha	a	qm				
31	55		-	1270	Iggelheim	1539	2	Landwirtschaftsfläche	7	47		b	2	45	-	-	EY 1 EZ 2 FA 3 FB 4	
	56		-	1271	Böhl	2664	2	Landwirtschaftsfläche	19	48		b	4	05	-	-	FC 2 FD 4 FE 5 FF 6	
32	57		-	1272	Iggelheim	5734	1	Landwirtschaftsfläche	26	48		b	1	00	-	-	TB 1 TC 2 TD 3	
33	59		-	1187	Iggelheim	3667	1	Landwirtschaftsfläche	27	86		b	3	10	-	-	MP 1	
34	60		-	1186	Iggelheim	1116	1	Landwirtschaftsfläche	26	29		b	14	10	-	12	FI 1	

Nachweisung

1	2	3	4		5			6	7			8			9	10	11	12	
Ifd. Nr. Eigt. Plan	Ifd. Nr. Wohnort Tel. Nr.	Lfd. Nr. Abt. I Grundbuch, Name und Vorname des Eigentümers,	Grundstück		Grundbuch			Nutzungsart (lt. Kataster)	Größe des Grundstücks			Schutzstreifenfläche			Mast Nr.	LWL Nachrichten- kabel lfd. Meter	Text* Ifd. Nr. Abt. II	Bemerkungen	
			Flur	Flurstück	Bezirk	Blatt	Best. Verz.		ha	a	qm	ha	a	qm					
35	61		-	1185	Iggelheim	4488	3	Gebäude- und Freifläche Landwirtschaftsfläche	5	62		b		4	45	-	11	PO 1	
	124		-	4499	Iggelheim	4488	14		Landwirtschaftsfläche	9	01		b		5	00	-	8	PP 4 PQ 5 PR 6
36	62		-	1184	Iggelheim	4164	5	Landwirtschaftsfläche	9	30		b		8	45	-	18	NU 1 NV 2	
	308		-	6313	Iggelheim	4191	2		Landwirtschaftsfläche	12	00		b		7	35	-	11	OA 1 OB 2 OC 3 OD 4
37	63		-	1183	Iggelheim	4167	5	Landwirtschaftsfläche	22	70		b		22	60	-	43	NW 2 NX 3 NY 4	

Nachweisung

1	2	3	4		5			6	7			8			9	10	11	12	
Ifd. Nr. Eigt. Plan	Ifd. Nr. Wohnort Tel. Nr.	Lfd. Nr. Abt. I Grundbuch, Name und Vorname des Eigentümers,	Grundstück		Grundbuch			Nutzungsart (lt. Kataster)	Größe des Grundstücks			Schutzstreifenfläche			Mast Nr.	LWL Nachrichten-kabel lfd. Meter	Text* Ifd. Nr. Abt. II	Bemerkungen	
			Flur	Flurstück	Bezirk	Blatt	Best. Verz.		ha	a	qm	ha	a	qm					
38	64		-	1182	Iggelheim	3552	7	Landwirtschaftsfläche	11	51		b		9	85	-	22	MI 1 MJ 2 MK 3	
	65		-	1181	Iggelheim	3552	4	Landwirtschaftsfläche	20	10		b		12	45	-	18	MI 1 MJ 2 MK 3	
	66		-	1180	Iggelheim	3552	5	Landwirtschaftsfläche	20	73		b		6	65	-	-	MI 1 MJ 2 MK 3	
39	68		-	1179	Iggelheim	3135	1	Landwirtschaftsfläche	22	82		b		1	10	-	-	LE 1 LF 3 LG 4	

Nachweisung

1	2	3	4		5			6	7			8			9	10	11	12	
Ifd. Nr. Eigt.	Ifd. Nr. Plan	Lfd. Nr. Abt. I Grundbuch, Name und Vorname des Eigentümers, Wohnort, Tel. Nr.	Grundstück		Grundbuch			Nutzungsart (lt. Kataster)	Größe des Grundstücks			Schutzstreifenfläche			Mast Nr.	LWL Nachrichten-kabel lfd. Meter	Text* Ifd. Nr. Abt. II	Bemerkungen	
			Flur	Flurstück	Bezirk	Blatt	Best. Verz.		ha	a	qm	ha	a	qm					
40	69		-	869	Iggelheim	6616	2	Landwirtschaftsfläche		20	26	b		9	80	-	25	ZY 1 ZZ 3 AAA 4 AAB 5 AAC 6 AAD 7	
	238		-	4898	Iggelheim	6616	13	Landwirtschaftsfläche		13	28	b		5	95	-	14	ZY 1 AAA 4 AAB 5 AAC 6 AAD 7	
41	70		-	870	Iggelheim	2903	4	Landwirtschaftsfläche		26	26	b		10	80	-	1	JU 3 JV 8 JW 9	
	163		-	4738	Iggelheim	2903	5	Landwirtschaftsfläche		9	20	b		2	50	-	2	JU 3 JV 8 JW 9	
	164		-	4737	Iggelheim	2903	6	Landwirtschaftsfläche		9	20	b		2	80	-	8	JU 3 JV 8 JW 9	

Nachweisung

1	2	3	4		5			6	7			8			9	10	11	12
Ifd. Nr. Eigt. Plan	Ifd. Nr. Wohnort Tel. Nr.	Lfd. Nr. Abt. I Grundbuch, Name und Vorname des Eigentümers, Wohnort	Grundstück		Grundbuch			Nutzungsart (lt. Kataster)	Größe des Grundstücks			Schutzstreifenfläche			Mast Nr.	LWL Nachrichten- kabel lfd. Meter	Text* Ifd. Nr. Abt. II	Bemerkungen
			Flur	Flurstück	Bezirk	Blatt	Best. Verz.		ha	a	qm	ha	a	qm				
42	71		-	871	Iggelheim	5466	1	Landwirtschaftsfläche	24	57		b		2	30	-	-	SG 1 SH 3 SI 4
	134		-	4508	Iggelheim	6193	2	Landwirtschaftsfläche	8	90		b		5	30	-	8	WB 1 WC 2 WD 3
43	72		-	872	Iggelheim	6826	1	Landwirtschaftsfläche	31	06		b		5		-	-	-
44	76		-	6757 / 2	Iggelheim	6028	14	Landwirtschaftsfläche	13	46		b		8	05	-	13	TT 1
	250		-	5078	Iggelheim	5505	8	Landwirtschaftsfläche	8	90		b		10		-	-	-
45	77		-	6756 / 3	Iggelheim	3008	8	Landwirtschaftsfläche	20	10		b		8	80	-	13	KK 1
	99		-	4459	Iggelheim	3008	7	Landwirtschaftsfläche	9	20		b		2	65	-	-	KL 3
	100		-	4458	Iggelheim	3008	6	Landwirtschaftsfläche	9	20		b		2	10	-	-	KL 3

Nachweisung

1	2	3	4		5			6	7			8			9	10	11	12
Ifd. Nr. Eigt. Plan	Ifd. Nr. Wohnort Tel. Nr.	Lfd. Nr. Abt. I Grundbuch, Name und Vorname des Eigentümers, Wohnort	Grundstück	Grundbuch			Nutzungsart (lt. Kataster)	Größe des Grundstücks			Schutzstreifenfläche			Mast Nr.	LWL Nachrichten- kabel Ifd. Meter	Text* Ifd. Nr. Abt. II	Bemerkungen	
				Flur	Flurstück	Bezirk		Blatt	Best. Verz.	ha	a	qm	ha					a
46	73		-	6752 / 63	Iggelheim	5845	3	Erholungsfläche	4	79		b		2	10	-	-	TE 1 TF 2
	78			MEA 201/1000	Wohnungsgrundbuch			Gebäude- und Freifläche	16	30	b		5	30	-	7	UC 1 UD 2 UE 3 UF 4 UG 5	
		-	6752 / 65	Iggelheim	6108	1												
	79				MEA 201/1000	Wohnungsgrundbuch			Gebäude- und Freifläche	1	08	b			90	-	-	UC 1 UD 2 UE 3 UF 4 UG 5
-		4417 / 5	Iggelheim	6108	1													
78				MEA 190/1000	Wohnungsgrundbuch			Gebäude- und Freifläche	16	30	b		5	30	-	7	UC 1 UD 2 UE 3 UF 4 UG 5 UN 6	
	-	6752 / 65	Iggelheim	6111	1													

Fortsetzung nächste Seite

Nachweisung

1	2	3	4			5			6	7			8			9	10	11	12																			
Ifd. Nr. Eigt. Plan	Ifd. Nr. Wohnort Tel. Nr.	Lfd. Nr. Abt. I Grundbuch, Name und Vorname des Eigentümers, Wohnort Tel. Nr.	Grundstück		Grundbuch			Nutzungsart (lt. Kataster)	Größe des Grundstücks			Schutzstreifenfläche			Mast Nr.	LWL Nachrichten- kabel lfd. Meter	Text* Ifd. Nr. Abt. II	Bemerkungen																				
			Flur	Flurstück	Bezirk	Blatt	Best. Verz.		ha	a	qm	ha	a	qm																								
noch 46	79	Fortsetzung	MEA 190/1000			Wohnungsgrundbuch			Gebäude- und Freifläche	1	08	b		90	-	-	UC 1 UD 2 UE 3 UF 4 UG 5 UN 6																					
			-	4417 / 5	Iggelheim	6111	1																															
			MEA 201/1000			Wohnungsgrundbuch													Gebäude- und Freifläche	16	30	b	5	30	-	7	UC 1 UD 2 UE 3 UF 4 UG 5 UN 6											
			-	6752 / 65	Iggelheim	6112	1																															
			MEA 201/1000			Wohnungsgrundbuch																							Gebäude- und Freifläche	1	08	b		90	-	-	UC 1 UD 2 UE 3 UF 4 UG 5 UN 6	
			-	4417 / 5	Iggelheim	6112	1																															
	MEA 7/1000			Teileigentumsgrundbuch			Gebäude- und Freifläche	16	30	b	5	30	-	7	UC 1 UD 2 UE 3 UF 4 UG 5																							
	-	6752 / 65	Iggelheim	6114	1																																	
	Fortsetzung nächste Seite																Gebäude- und Freifläche	16	30	b	5	30	-	7	UC 1 UD 2 UE 3 UF 4 UG 5													
	-	6752 / 65	Iggelheim	6114	1																																	

Nachweisung

1	2	3	4			5			6	7			8			9	10	11	12	
Ifd. Nr. Eigt. Plan	Ifd. Nr. Wohnort Tel. Nr.	Lfd. Nr. Abt. I Grundbuch, Name und Vorname des Eigentümers, Wohnort Tel. Nr.	Grundstück		Grundbuch			Nutzungsart (lt. Kataster)	Größe des Grundstücks			Schutzstreifenfläche			Mast Nr.	LWL Nachrichten- kabel Ifd. Meter	Text* Ifd. Nr. Abt. II	Bemerkungen		
			Flur	Flurstück	Bezirk	Blatt	Best. Verz.		ha	a	qm	ha	a	qm						
noch 46	79	Fortsetzung						Gebäude- und Freifläche	1	08	b			90	-	-	UC 1 UD 2 UE 3 UF 4 UG 5			
			MEA 7/1000	Teileigentumsgrundbuch																
	-		4417 / 5	Iggelheim	6114	1														
									Gebäude- und Freifläche	16	30	b		5	30	-	7		UC 1 UD 2 UE 3 UF 4 UG 5	
	MEA 201/1000		Teileigentumsgrundbuch																	
			78		-	6752 / 65	Iggelheim	6116	1											
	79							Gebäude- und Freifläche	1	08	b			90	-	-	UC 1 UD 2 UE 3 UF 4 UG 5			
MEA 201/1000		Teileigentumsgrundbuch																		
			-	4417 / 5	Iggelheim	6116	1													

Nachweisung

1	2	3	4			5	6	7			8			9	10	11	12
Ifd. Nr. Eigt. Plan	Ifd. Nr. Wohnort Tel. Nr.	Lfd. Nr. Abt. I Grundbuch, Name und Vorname des Eigentümers, Wohnort Tel. Nr.	Grundstück		Grundbuch		Nutzungsart (lt. Kataster)	Größe des Grundstücks			Schutzstreifenfläche			Mast Nr.	LWL Nachrichten- kabel Ifd. Meter	Text* Ifd. Nr. Abt. II	Bemerkungen
			Flur	Flurstück	Bezirk	Blatt		Best. Verz.	ha	a	qm	ha	a				
47	78		MEA 109/1000		Wohnungsgrundbuch		Gebäude- und Freifläche	16	30	b	5	30	-	7	UC 1 UD 2 UH 4 UI 5 UJ 6		
			-	6752 / 65	Iggelheim	6109											1
	MEA 109/1000			Wohnungsgrundbuch		Gebäude- und Freifläche	1	08	b		90	-	-	UC 1 UD 2 UH 4 UI 5 UJ 6			
	-		4417 / 5	Iggelheim	6109										1		
78		MEA 7/1000		Teileigentumsgrundbuch		Gebäude- und Freifläche	16	30	b	5	30	-	7	UC 1 UD 2 UH 4 UI 5 UJ 6			
		-	6752 / 65	Iggelheim	6113										1		
79		MEA 7/1000		Teileigentumsgrundbuch		Gebäude- und Freifläche	1	08	b		90	-	-	UC 1 UD 2 UH 4 UI 5 UJ 6			
		-	4417 / 5	Iggelheim	6113										1		

Nachweisung

1	2	3	4			5	6	7			8			9	10	11	12
Ifd. Nr. Eigt. Plan	Ifd. Nr. Wohnort Tel. Nr.	Lfd. Nr. Abt. I Grundbuch, Name und Vorname des Eigentümers, Wohnort	Grundstück		Grundbuch		Nutzungsart (lt. Kataster)	Größe des Grundstücks			Schutzstreifenfläche			Mast Nr.	LWL Nachrichten- kabel Ifd. Meter	Text* Ifd. Nr. Abt. II	Bemerkungen
			Flur	Flurstück	Bezirk	Blatt		Best. Verz.	ha	a	qm	ha	a				
48	78		MEA 190/1000		Wohnungsgrundbuch		Gebäude- und Freifläche	16	30	b	5	30	-	7	UC 1 UD 2 UK 6 UL 7 UM 8		
			-	6752 / 65	Iggelheim	6110											1
	79		MEA 190/1000		Wohnungsgrundbuch		Gebäude- und Freifläche	1	08	b		90	-	-	UC 1 UD 2 UK 6 UL 7 UM 8		
			-	4417 / 5	Iggelheim	6110											1
	78		MEA 7/1000		Teileigentumsgrundbuch		Gebäude- und Freifläche	16	30	b		5	30	-	7		UC 1 UD 2 UK 6 UL 7 UM 8
			-	6752 / 65	Iggelheim	6115											
	79		MEA 7/1000		Teileigentumsgrundbuch		Gebäude- und Freifläche	1	08	b		90	-	-	UC 1 UD 2 UK 6 UL 7 UM 8		
			-	4417 / 5	Iggelheim	6115											1

Nachweisung

1	2	3	4		5			6	7			8			9	10	11	12
Ifd. Nr. Eigt. Plan	Ifd. Nr. Wohnort Tel. Nr.	Lfd. Nr. Abt. I Grundbuch, Name und Vorname des Eigentümers,	Grundstück		Grundbuch			Nutzungsart (lt. Kataster)	Größe des Grundstücks			Schutzstreifenfläche			Mast Nr.	LWL Nachrichten- kabel lfd. Meter	Text* Ifd. Nr. Abt. II	Bemerkungen
			Flur	Flurstück	Bezirk	Blatt	Best. Verz.		ha	a	qm	ha	a	qm				
49	82		-	6782	Iggelheim	5479	1	Landwirtschaftsfläche	12	90	b		2	70	-	3	SJ 1	
50	83		-	6782 / 2	Iggelheim	6440	1	Landwirtschaftsfläche	12	90	b			50	-	-	YV 1 YW 2 YX 3	
51	85		-	4471	Iggelheim	6180	1	Waldfläche Landwirtschaftsfläche	9	14	b		6	25	-	9	VR 1	
52	86		-	4470	Iggelheim	6029	3	Landwirtschaftsfläche	8	88	b		5	45	-	8	TU 4 TV 5 TW 6 TX 7	

Nachweisung

1	2	3	4		5			6	7			8			9	10	11	12
Ifd. Nr. Eigt.	Ifd. Nr. Plan	Lfd. Nr. Abt. I Grundbuch, Name und Vorname des Eigentümers, Wohnort, Tel. Nr.	Grundstück		Grundbuch			Nutzungsart (lt. Kataster)	Größe des Grundstücks			Schutzstreifenfläche			Mast Nr.	LWL Nachrichten-kabel lfd. Meter	Text* Ifd. Nr. Abt. II	Bemerkungen
			Flur	Flurstück	Bezirk	Blatt	Best. Verz.		ha	a	qm	ha	a	qm				
53	87		-	4469	Iggelheim	2049	1	Landwirtschaftsfläche	9	50	b		5	55	-	8	HH 1 HI 2 HJ 3	
54	88		-	4468	Iggelheim	1257	6	Landwirtschaftsfläche	9	20	b		5	70	-	9	FP 1	
55	89		-	4467	Iggelheim	2056	1	Landwirtschaftsfläche	9	20	b		5	85	-	9	HK 1	
56	90		-	4466	Iggelheim	2653	33	Landwirtschaftsfläche	9	50	b		6	00	-	9	IF 2 IG 17	
57	91		-	4465	Iggelheim	6558	1	Landwirtschaftsfläche	9	31	b		5	85	-	9	ZJ 1 ZK 2 ZL 3	

Nachweisung

1	2	3	4		5			6	7			8			9	10	11	12	
Ifd. Nr. Eigt.	Ifd. Nr. Plan	Lfd. Nr. Abt. I Grundbuch, Name und Vorname des Eigentümers, Wohnort Tel. Nr.	Grundstück		Grundbuch			Nutzungsart (lt. Kataster)	Größe des Grundstücks			Schutzstreifenfläche			Mast Nr.	LWL Nachrichten- kabel lfd. Meter	Text* lfd. Nr. Abt. II	Bemerkungen	
			Flur	Flurstück	Bezirk	Blatt	Best. Verz.		ha	a	qm	ha	a	qm					
58	92		-	4464	Iggelheim	2471	24	Landwirtschaftsfläche		9	20	b		5	45	-	9	HW 2 HX 4 HY 5	
59	94		-	4462	Iggelheim	5894	1	Landwirtschaftsfläche		10	20	b		4	75	-	10	TG 1 TH 2	

Nachweisung

1	2	3	4		5			6	7			8			9	10	11	12	
Ifd. Nr. Eigt. Plan	Ifd. Nr. Wohnort Tel. Nr.	Lfd. Nr. Abt. I Grundbuch, Name und Vorname des Eigentümers, Wohnort	Grundstück		Grundbuch			Nutzungsart (lt. Kataster)	Größe des Grundstücks			Schutzstreifenfläche			Mast Nr.	LWL Nachrichten- kabel lfd. Meter	Text* Ifd. Nr. Abt. II	Bemerkungen	
			Flur	Flurstück	Bezirk	Blatt	Best. Verz.		ha	a	qm	ha	a	qm					
60	95		-	4461 / 2	Iggelheim	2766	1	Landwirtschaftsfläche	9	00		b		4	15	-	10	IV 3	
61	96		-	4461	Iggelheim	3977	4	Landwirtschaftsfläche	9	00		b		3	70	-	10	NP 3	
62	97		-	4460 / 2	Iggelheim	1581	5	Landwirtschaftsfläche	4	80		b		1	75	-	2	FY 1	
	98		-	4460	Iggelheim	1580	6	Landwirtschaftsfläche	4	80		b		1	60	-	-	FX 1	
	154		-	4747	Iggelheim	1580	4	Landwirtschaftsfläche	9	50		b			5	-	-	ABN 3 ABO 4	
63	101		-	4457	Iggelheim	2519	3	Landwirtschaftsfläche	8	90		b		1	50	-	-	ABX 1	

Nachweisung

1	2	3	4		5			6	7			8			9	10	11	12
Ifd. Nr. Eigt.	Ifd. Nr. Plan	Lfd. Nr. Abt. I Grundbuch, Name und Vorname des Eigentümers, Wohnort, Tel. Nr.	Grundstück	Grundbuch			Nutzungsart (lt. Kataster)	Größe des Grundstücks			Schutzstreifenfläche			Mast Nr.	LWL Nachrichten- kabel lfd. Meter	Text* Ifd. Nr. Abt. II	Bemerkungen	
				Flur	Flurstück	Bezirk		Blatt	Best. Verz.	ha	a	qm	ha					a
64	102		-	4456	Iggelheim	6377	1	Landwirtschaftsfläche	8	94	b			85	-	-	YJ 1	
65	103		-	4455	Iggelheim	5890	1	Landwirtschaftsfläche	9	29	b			20	-	-	-	
66	105		-	4481	Iggelheim	4462	1	Landwirtschaftsfläche	8	50	b			5	-	-	PI 1 PJ 2	
67	106		-	4482	Iggelheim	6135	13	Landwirtschaftsfläche	13	30	b			45	-	-	UX 4 UY 5 UZ 6	
	160		-	4741	Iggelheim	6135	5	Landwirtschaftsfläche	8	90	b		1	60	-	-	UU 1	
	161		-	4740	Iggelheim	6135	4	Landwirtschaftsfläche	8	90	b		1	85	-	-	UU 1	
	162		-	4739	Iggelheim	6135	3	Landwirtschaftsfläche	9	50	b		2	20	-	-	UU 1 UV 2 UW 3	
Fortsetzung nächste Seite																		

Nachweisung

1	2	3	4		5			6	7			8			9	10	11	12
Ifd. Nr. Eigt.	Ifd. Nr. Plan	Lfd. Nr. Abt. I Grundbuch, Name und Vorname des Eigentümers, Wohnort, Tel. Nr.	Grundstück		Grundbuch			Nutzungsart (lt. Kataster)	Größe des Grundstücks			Schutzstreifenfläche			Mast Nr.	LWL Nachrichten- kabel lfd. Meter	Text* lfd. Nr. Abt. II	Bemerkungen
			Flur	Flurstück	Bezirk	Blatt	Best. Verz.		ha	a	qm	ha	a	qm				
noch 67	167	Fortsetzung	-	4734	Iggelheim	4286	8	Landwirtschaftsfläche	8	50	b		3	60	-	8	OS 4 OV 7 OW 8	
	213		-	4876	Iggelheim	6135	17	Landwirtschaftsfläche	8	50	b		3	25	-	8	VA 7 VB 8 VC 9	
	252		-	5076	Iggelheim	6135	33	Landwirtschaftsfläche	8	90	b			75	-	-	VD 10 VE 11 VF 12	
	320		-	6321	Iggelheim	4286	18	Landwirtschaftsfläche	12	00	b		6	90	-	11	OT 5 OU 6 OX 9	
68	107		-	4483	Iggelheim	4545	2	Verkehrsfläche	13	30	b		1	00	-	-	PT 2 PU 3	
69	109		-	4485	Iggelheim	3102	1	Landwirtschaftsfläche	8	90	b		1	25	-	-	KS 1 KT 2 KU 4 KV 5	

Nachweisung

1	2	3	4		5			6	7			8			9	10	11	12
Ifd. Nr. Eigt.	Ifd. Nr. Plan	Lfd. Nr. Abt. I Grundbuch, Name und Vorname des Eigentümers, Wohnort, Tel. Nr.	Grundstück		Grundbuch			Nutzungsart (lt. Kataster)	Größe des Grundstücks			Schutzstreifenfläche			Mast Nr.	LWL Nachrichten- kabel lfd. Meter	Text* lfd. Nr. Abt. II	Bemerkungen
			Flur	Flurstück	Bezirk	Blatt	Best. Verz.		ha	a	qm	ha	a	qm				
70	110		-	4486	Iggelheim	1629	2	Landwirtschaftsfläche	8	90	b		1	50	-	-	GD 1 GE 3 GF 4	
71	111		-	4487	Iggelheim	3782	1	Landwirtschaftsfläche	8	50	b		1	70	-	-	MW 1 MX 3	
72	112		-	4488	Iggelheim	1630	1	Landwirtschaftsfläche	8	90	b		1	95	-	-	GG 1 GH 2 GI 3	

Nachweisung

1	2	3	4		5			6	7			8			9	10	11	12
Ifd. Nr. Eigt. Plan	Ifd. Nr. Wohnort Tel. Nr.	Lfd. Nr. Abt. I Grundbuch, Name und Vorname des Eigentümers, Wohnort Tel. Nr.	Grundstück		Grundbuch			Nutzungsart (lt. Kataster)	Größe des Grundstücks			Schutzstreifenfläche			Mast Nr.	LWL Nachrichten- kabel lfd. Meter	Text* Ifd. Nr. Abt. II	Bemerkungen
			Flur	Flurstück	Bezirk	Blatt	Best. Verz.		ha	a	qm	ha	a	qm				
73	113		-	4488 / 2	Iggelheim	6305	1	Landwirtschaftsfläche	8	90		b	2	20	-	1	XS 1 XT 2 XU 3	
	130		-	4504	Iggelheim	6305	2	Landwirtschaftsfläche	8	48		b	4	90	-	7	XS 1 XT 2 XU 3	
74	115		-	4490	Iggelheim	3344	2	Landwirtschaftsfläche	8	50		b	2	80	-	7	LW 2 LX 3 LY 4	
75	116		-	4491	Iggelheim	6369	2	Landwirtschaftsfläche	8	83		b	3	00	-	7	ABI 1 ABJ 2 JR 3	
76	117		-	4492	Iggelheim	6230	5	Landwirtschaftsfläche	8	50		b	3	25	-	7	WQ 13 WR 14 WS 15	
	177		-	4724	Iggelheim	6230	8	Landwirtschaftsfläche	8	90		b	5	35	-	8	AF 23 AE 24 WZ 25	

Fortsetzung nächste Seite

Nachweisung

1	2	3	4		5			6	7			8			9	10	11	12
Ifd. Nr. Eigt. Plan	Ifd. Nr. Wohnort Tel. Nr.	Lfd. Nr. Abt. I Grundbuch, Name und Vorname des Eigentümers, Wohnort Tel. Nr.	Grundstück		Grundbuch			Nutzungsart (lt. Kataster)	Größe des Grundstücks			Schutzstreifenfläche			Mast Nr.	LWL Nachrichten- kabel lfd. Meter	Text* Ifd. Nr. Abt. II	Bemerkungen
			Flur	Flurstück	Bezirk	Blatt	Best. Verz.		ha	a	qm	ha	a	qm				
noch 76	180	Fortsetzung	-	4721	Iggelheim	6230	7	Landwirtschaftsfläche	9	20	b	5	50	-	8	WT 16 WU 17 WV 18		
	184		-	4717	Iggelheim	4598	1	Landwirtschaftsfläche	9	20	b	5	50	-	8	QC 1 AA 11 AB 12		
	215		-	4878	Iggelheim	4598	4	Landwirtschaftsfläche	8	20	b	3	80	-	8	QD 6 QF 7 QG 8		
	216		-	4879	Iggelheim	4598	5	Landwirtschaftsfläche	8	90	b	4	45	-	9	QD 6 QE 5 QF 7 QG 8		
	224		-	4884	Iggelheim	6230	4	Landwirtschaftsfläche	8	50	b	5	60	-	8	WN 10 WO 11 WP 12		
		Fortsetzung nächste Seite																

Nachweisung

1	2	3	4		5			6	7			8			9	10	11	12
Ifd. Nr. Eigt. Plan	Ifd. Nr. Wohnort Tel. Nr.	Lfd. Nr. Abt. I Grundbuch, Name und Vorname des Eigentümers, Wohnort Tel. Nr.	Grundstück		Grundbuch			Nutzungsart (lt. Kataster)	Größe des Grundstücks			Schutzstreifenfläche			Mast Nr.	LWL Nachrichten- kabel lfd. Meter	Text* Ifd. Nr. Abt. II	Bemerkungen
			Flur	Flurstück	Bezirk	Blatt	Best. Verz.		ha	a	qm	ha	a	qm				
noch 76	229	Fortsetzung	-	4889	Iggelheim	6230	9	Landwirtschaftsfläche	8	50		b	5	80	-	9	XA 26 AB 27	
	232		-	4892	Iggelheim	4598	3	Landwirtschaftsfläche	8	86		b	5	85	18 (tws.)	9	Z 4 AA 11 AB 12	
	233		-	4893	Iggelheim	6230	10	Landwirtschaftsfläche	8	20		b	5	55	18 (tws.)	9	AC 21 AD 22 AE 24 WZ 25	
	234		-	4894	Iggelheim	6230	11	Landwirtschaftsfläche	4	43		b	2	65	-	5	AD 22 AE 24 AF 23 WZ 25	
	298		-	6304 / 2	Iggelheim	6230	2	Landwirtschaftsfläche	11	90		b	2	15	-	-	WH 4 WI 5 WJ 6	
	302		-	6308	Iggelheim	6230	3	Landwirtschaftsfläche	12	00		b	4	30	-	11	WK 7 WL 8 WM 9	
		Fortsetzung nächste Seite																

Nachweisung

1	2	3	4		5			6	7			8			9	10	11	12
Ifd. Nr. Eigt. Plan	Ifd. Nr. Wohnort Tel. Nr.	Lfd. Nr. Abt. I Grundbuch, Name und Vorname des Eigentümers, Wohnort	Grundstück		Grundbuch			Nutzungsart (lt. Kataster)	Größe des Grundstücks			Schutzstreifenfläche			Mast Nr.	LWL Nachrichten- kabel Ifd. Meter	Text* Ifd. Nr. Abt. II	Bemerkungen
			Flur	Flurstück	Bezirk	Blatt	Best. Verz.		ha	a	qm	ha	a	qm				
noch 76	353	Fortsetzung	-	6371	Iggelheim	6230	12	Landwirtschaftsfläche	12	00		b	7	35	-	11	WW 19 WX 20 WY 21	
	385		-	6501	Iggelheim	6230	1	Waldfläche	11	90	Wb		4	20	-	11	WE 1 WF 2 WG 3	
77	118		-	4493	Iggelheim	2533	1	Landwirtschaftsfläche	9	20		b	3	60	-	7	IE 1 IF 2 IG 3	
78	119		-	4494	Iggelheim	5172	1	Landwirtschaftsfläche	8	90		b	3	80	-	7	RL 1 RM 2 RN 3	
79	120		-	4495	Iggelheim	6567	1	Landwirtschaftsfläche	8	80		b	4	05	-	7	ZM 1 ZN 2 ZO 3	

Nachweisung

1	2	3	4		5			6	7			8			9	10	11	12
Ifd. Nr. Eigt.	Ifd. Nr. Plan	Lfd. Nr. Abt. I Grundbuch, Name und Vorname des Eigentümers, Wohnort Tel. Nr.	Grundstück		Grundbuch			Nutzungsart (lt. Kataster)	Größe des Grundstücks			Schutzstreifenfläche			Mast Nr.	LWL Nachrichten- kabel lfd. Meter	Text* lfd. Nr. Abt. II	Bemerkungen
			Flur	Flurstück	Bezirk	Blatt	Best. Verz.		ha	a	qm	ha	a	qm				
80	121		-	4496	Iggelheim	3234	9	Landwirtschaftsfläche	8	90	b		4	35	-	7	LQ 2 LR 9 LS 10	
	326		-	6325	Iggelheim	3234	2	Landwirtschaftsfläche	12	00	b		4	20	-	11	LP 1	
81	122		-	4497	Iggelheim	1650	1	Landwirtschaftsfläche	8	90	b		4	70	-	7	GJ 1 GK 3 GL 4	
82	125		-	4499 / 2	Iggelheim	6296	1	Landwirtschaftsfläche	9	01	b		5	00	-	8	XP 1 XQ 2 XR 3	
83	126		-	4500	Iggelheim	4766	1	Landwirtschaftsfläche	8	90	b		4	85	-	7	QP 1 QQ 2 QR 3	

Nachweisung

1	2	3	4		5			6	7			8			9	10	11	12	
Ifd. Nr. Eigt. Plan	Ifd. Nr. Wohnort Tel. Nr.	Lfd. Nr. Abt. I Grundbuch, Name und Vorname des Eigentümers, Wohnort	Grundstück		Grundbuch			Nutzungsart (lt. Kataster)	Größe des Grundstücks			Schutzstreifenfläche			Mast Nr.	LWL Nachrichten- kabel Ifd. Meter	Text* Ifd. Nr. Abt. II	Bemerkungen	
			Flur	Flurstück	Bezirk	Blatt	Best. Verz.		ha	a	qm	ha	a	qm					
84	127		-	4501	Iggelheim	2887	3	Landwirtschaftsfläche		9	90	b		5	00	-	8	JT 2 AK 5 AL 6	
	311		-	6316	Iggelheim	2887	1	Landwirtschaftsfläche		10	40	b		6	35	-	10	AJ 1 AK 5 AL 6	
85	128		-	4502	Iggelheim	3854	1	Landwirtschaftsfläche		7	80	b		4	95	-	7	NJ 1 NL 3 NM 4	
	226		-	4886	Iggelheim	3854	3	Landwirtschaftsfläche		8	50	b		5	70	-	9	NK 2 NL 3 NM 4	
	301		-	6307	Iggelheim	5914	2	Landwirtschaftsfläche		12	00	b		3	75	-	7	TQ 1 TR 2 TS 3	

Nachweisung

1	2	3	4		5			6	7			8			9	10	11	12	
Ifd. Nr. Eigt. Plan	Ifd. Nr. Wohnort Tel. Nr.	Lfd. Nr. Abt. I Grundbuch, Name und Vorname des Eigentümers, Wohnort Tel. Nr.	Grundstück		Grundbuch			Nutzungsart (lt. Kataster)	Größe des Grundstücks			Schutzstreifenfläche			Mast Nr.	LWL Nachrichten- kabel lfd. Meter	Text* lfd. Nr. Abt. II	Bemerkungen	
			Flur	Flurstück	Bezirk	Blatt	Best. Verz.		ha	a	qm	ha	a	qm					
86	129		-	4503	Iggelheim	5726	10	Landwirtschaftsfläche		9	20	b		5	10	-	8	SY 3 SZ 4 TA 5	
87	131		-	4505	Iggelheim	6380	2	Landwirtschaftsfläche		8	88	b		5	15	-	8	YK 1 YL 2 YM 3	
88	132		-	4506	Iggelheim	5910	2	Landwirtschaftsfläche		8	50	b		5	20	-	8	TN 1 TO 2 TP 3	
89	133		-	4507	Iggelheim	6117	3	Landwirtschaftsfläche		8	90	b		5	25	-	8	UO 1 UP 4 UQ 5	

Nachweisung

1	2	3	4		5			6	7			8			9	10	11	12	
Ifd. Nr. Eigt.	Ifd. Nr. Plan	Lfd. Nr. Abt. I Grundbuch, Name und Vorname des Eigentümers, Wohnort, Tel. Nr.	Grundstück		Grundbuch			Nutzungsart (lt. Kataster)	Größe des Grundstücks			Schutzstreifenfläche			Mast Nr.	LWL Nachrichten-kabel lfd. Meter	Text* Ifd. Nr. Abt. II	Bemerkungen	
			Flur	Flurstück	Bezirk	Blatt	Best. Verz.		ha	a	qm	ha	a	qm					
90	135		-	4509	Iggelheim	1159	4	Landwirtschaftsfläche	8	20		b		5	10	-	8	FM 1	
91	137		-	4512	Iggelheim	1586	10	Landwirtschaftsfläche	13	00		b		7	05	-	12	FZ 5 GA 6 GB 7	
	138		-	4513	Iggelheim	1586	11	Landwirtschaftsfläche	8	90		b		4	50	-	8	FZ 5	
92	139		-	4514	Iggelheim	2513	1	Landwirtschaftsfläche	8	87		b		4	15	-	8	O 1	

Nachweisung

1	2	3	4		5			6	7			8			9	10	11	12	
Ifd. Nr. Eigt.	Ifd. Nr. Plan	Lfd. Nr. Abt. I Grundbuch, Name und Vorname des Eigentümers, Wohnort, Tel. Nr.	Grundstück		Grundbuch			Nutzungsart (lt. Kataster)	Größe des Grundstücks			Schutzstreifenfläche			Mast Nr.	LWL Nachrichten-kabel lfd. Meter	Text* Ifd. Nr. Abt. II	Bemerkungen	
			Flur	Flurstück	Bezirk	Blatt	Best. Verz.		ha	a	qm	ha	a	qm					
93	140		-	4515	Iggelheim	3825	2	Landwirtschaftsfläche	8	62		b		3	75	17 (tlws.)	8	P 1	
94	141		-	4516	Iggelheim	6289	3	Landwirtschaftsfläche	8	76		b		3	50	17 (tlws.)	8	Q 1	
95	142		-	4517	Iggelheim	2801	2	Landwirtschaftsfläche	8	90		b		3	25	-	9	R 1	

Nachweisung

1	2	3	4		5			6	7			8			9	10	11	12	
Ifd. Nr. Eigt.	Ifd. Nr. Plan	Lfd. Nr. Abt. I Grundbuch, Name und Vorname des Eigentümers, Wohnort, Tel. Nr.	Grundstück		Grundbuch			Nutzungsart (lt. Kataster)	Größe des Grundstücks			Schutzstreifenfläche			Mast Nr.	LWL Nachrichten-kabel	Text* Ifd. Nr. Abt. II	Bemerkungen	
			Flur	Flurstück	Bezirk	Blatt	Best. Verz.		ha	a	qm	ha	a	qm					Ifd. Meter
96	143		-	4518	Iggelheim	6288	1	Landwirtschaftsfläche	8	74		b		2	85	-	7	XH 1	
97	144		-	4519	Iggelheim	4216	1	Landwirtschaftsfläche	8	50		b		2	65	-	-	OE 1	
98	145		-	4520	Iggelheim	3133	6	Landwirtschaftsfläche	7	80		b		2	15	-	-	LC 1 LD 5	
	146		-	4521	Iggelheim	5439	4	Landwirtschaftsfläche	8	50		b		1	90	-	-	SB 3 SC 4	
99	147		-	4522	Iggelheim	5181	1	Landwirtschaftsfläche	8	20		b		1	55	-	-	RO 1 RP 2	

Nachweisung

1	2	3	4		5			6	7			8			9	10	11	12
Ifd. Nr. Eigt. Plan	Ifd. Nr. Wohnort Tel. Nr.	Lfd. Nr. Abt. I Grundbuch, Name und Vorname des Eigentümers, Wohnort Tel. Nr.	Grundstück		Grundbuch			Nutzungsart (lt. Kataster)	Größe des Grundstücks			Schutzstreifenfläche			Mast Nr.	LWL Nachrichten- kabel lfd. Meter	Text* lfd. Nr. Abt. II	Bemerkungen
			Flur	Flurstück	Bezirk	Blatt	Best. Verz.		ha	a	qm	ha	a	qm				
100	148		-	4523	Iggelheim	2836	7	Landwirtschaftsfläche		8	20	b		1	25	-	-	JP 2
	175		-	4726	Iggelheim	2836	11	Landwirtschaftsfläche		8	50	b		5	25	-	8	ABP 4 JQ 6 JS 8
101	149		-	4524	Iggelheim	1256	4	Landwirtschaftsfläche		8	90	b			90	-	-	FO 3
102	151		-	4526	Iggelheim	2532	1	Landwirtschaftsfläche		8	50	b			25	-	-	-

Nachweisung

1	2	3	4		5			6	7			8			9	10	11	12
Ifd. Nr. Eigt.	Ifd. Nr. Plan	Lfd. Nr. Abt. I Grundbuch, Name und Vorname des Eigentümers, Wohnort, Tel. Nr.	Grundstück		Grundbuch			Nutzungsart (lt. Kataster)	Größe des Grundstücks			Schutzstreifenfläche			Mast Nr.	LWL Nachrichten-kabel lfd. Meter	Text* lfd. Nr. Abt. II	Bemerkungen
			Flur	Flurstück	Bezirk	Blatt	Best. Verz.		ha	a	qm	ha	a	qm				
103	158		-	4743	Iggelheim	4907	3	Landwirtschaftsfläche	8	90	b		1	05	-	-	QV 1 QW 2 QX 3	
104	159		-	4742	Iggelheim	3812	4	Landwirtschaftsfläche	8	90	b		1	30	-	-	MY 1 MZ 2 NA 3	

Nachweisung

1	2	3	4		5			6	7			8			9	10	11	12
Ifd. Nr. Eigt. Plan	Ifd. Nr. Wohnort Tel. Nr.	Lfd. Nr. Abt. I Grundbuch, Name und Vorname des Eigentümers, Wohnort Tel. Nr.	Grundstück		Grundbuch			Nutzungsart (lt. Kataster)	Größe des Grundstücks			Schutzstreifenfläche			Mast Nr.	LWL Nachrichten- kabel lfd. Meter	Text* lfd. Nr. Abt. II	Bemerkungen
			Flur	Flurstück	Bezirk	Blatt	Best. Verz.		ha	a	qm	ha	a	qm				
105	165		-	4736	Iggelheim	1786	2	Landwirtschaftsfläche	8	50	b		2	95	-	7	GY 2 GZ 3 HA 4	
106	166		-	4735	Iggelheim	4469	1	Landwirtschaftsfläche	9	20	b		3	35	-	8	PL 1 PM 2 PN 3	
107	171		-	4730	Iggelheim	4909	2	Landwirtschaftsfläche	9	20	b		4	90	-	8	QY 1 QZ 2 RA 3	
	303		-	6309	Iggelheim	5217	3	Landwirtschaftsfläche	12	00	b		4	85	-	11	RT 2 RU 3 RV 4	

Nachweisung

1	2	3	4		5			6	7			8			9	10	11	12
Ifd. Nr. Eigt.	Ifd. Nr. Plan	Lfd. Nr. Abt. I Grundbuch, Name und Vorname des Eigentümers, Wohnort, Tel. Nr.	Grundstück	Grundbuch			Nutzungsart (lt. Kataster)	Größe des Grundstücks			Schutzstreifenfläche			Mast Nr.	LWL Nachrichten-kabel lfd. Meter	Text* Ifd. Nr. Abt. II	Bemerkungen	
				Flur	Flurstück	Bezirk		Blatt	Best. Verz.	ha	a	qm	ha					a
108	172		-	4729	Iggelheim	2781	4	Landwirtschaftsfläche	8	50		b	5	10	-	8	IZ 2 JA 3 JB 4	
	259		-	5069	Iggelheim	2781	3	Landwirtschaftsfläche	9	20		b	3	30	-	9	IZ 2 JA 3 JB 4	
109	173		-	4728	Iggelheim	2814	4	Landwirtschaftsfläche	8	90		b	5	30	-	8	JM 2 JN 8 JO 9	
	203		-	4867	Iggelheim	2814	3	Landwirtschaftsfläche	8	50		b		50	-	-	JM 2 JN 8 JO 9	

Nachweisung

1	2	3	4		5			6	7			8			9	10	11	12
Ifd. Nr. Eigt.	Ifd. Nr. Plan	Lfd. Nr. Abt. I Grundbuch, Name und Vorname des Eigentümers, Wohnort, Tel. Nr.	Grundstück		Grundbuch			Nutzungsart (lt. Kataster)	Größe des Grundstücks			Schutzstreifenfläche			Mast Nr.	LWL Nachrichten- kabel lfd. Meter	Text* Ifd. Nr. Abt. II	Bemerkungen
			Flur	Flurstück	Bezirk	Blatt	Best. Verz.		ha	a	qm	ha	a	qm				
110	174		-	4727	Iggelheim	5203	1	Landwirtschaftsfläche	8	90	b		5	30	-	8	RQ 1 RR 2 RS 3	
	294		-	6301	Iggelheim	5203	2	Landwirtschaftsfläche	12	00	b			5	-	-	RQ 1 RR 2 RS 3	
111	176		-	4725	Iggelheim	6552	2	Landwirtschaftsfläche	8	90	b		5	30	-	8	ZE 2 ZF 3 ZG 4	

Nachweisung

1	2	3	4		5			6	7			8			9	10	11	12	
Ifd. Nr. Eigt.	Ifd. Nr. Plan	Lfd. Nr. Abt. I Grundbuch, Name und Vorname des Eigentümers, Wohnort, Tel. Nr.	Grundstück		Grundbuch			Nutzungsart (lt. Kataster)	Größe des Grundstücks			Schutzstreifenfläche			Mast Nr.	LWL Nachrichten-kabel lfd. Meter	Text* lfd. Nr. Abt. II	Bemerkungen	
			Flur	Flurstück	Bezirk	Blatt	Best. Verz.		ha	a	qm	ha	a	qm					
112	178		-	4723	Iggelheim	2071	4	Landwirtschaftsfläche		9	20	b		5	45	-	8	HL 3 HM 5 HN 6	
113	179		-	4722	Iggelheim	4587	4	Landwirtschaftsfläche		7	80	b		5	30	-	8	PZ 1 QA 2 QB 3	

Nachweisung

1	2	3	4		5			6	7			8			9	10	11	12	
Ifd. Nr. Eigt.	Ifd. Nr. Plan	Lfd. Nr. Abt. I Grundbuch, Name und Vorname des Eigentümers, Wohnort, Tel. Nr.	Grundstück		Grundbuch			Nutzungsart (lt. Kataster)	Größe des Grundstücks			Schutzstreifenfläche			Mast Nr.	LWL Nachrichten-kabel lfd. Meter	Text* lfd. Nr. Abt. II	Bemerkungen	
			Flur	Flurstück	Bezirk	Blatt	Best. Verz.		ha	a	qm	ha	a	qm					
114	181		-	4720	Iggelheim	1524	4	Landwirtschaftsfläche	8	50		b		5	45	-	8	FT 2 FU 4 FV 5	
115	182		-	4719	Iggelheim	2995	1	Landwirtschaftsfläche	8	90		b		5	55	-	8	KD 1 KE 2 KF 3	
	183		-	4718	Iggelheim	2995	4	Landwirtschaftsfläche	8	90		b		5	50	-	8	KG 4 KH 5 KI 6 KJ 7	
116	185		-	4716 / 2	Iggelheim	6395	4	Landwirtschaftsfläche	9	00		b		5	20	-	8	YR 1 YS 2 YT 3	

Nachweisung

1	2	3	4		5			6	7			8			9	10	11	12	
Ifd. Nr. Eigt.	Ifd. Nr. Plan	Lfd. Nr. Abt. I Grundbuch, Name und Vorname des Eigentümers, Wohnort, Teil. Nr.	Grundstück		Grundbuch			Nutzungsart (lt. Kataster)	Größe des Grundstücks			Schutzstreifenfläche			Mast Nr.	LWL Nachrichten-kabel lfd. Meter	Text* lfd. Nr. Abt. II	Bemerkungen	
			Flur	Flurstück	Bezirk	Blatt	Best. Verz.		ha	a	qm	ha	a	qm					
117	186		-	4716	Iggelheim	3848	1	Erholungsfläche		9	30	b		4	90	-	8	NG 1 NH 2 NI 3	
118	187		-	4715	Iggelheim	4392	1	Landwirtschaftsfläche		8	90	b		4	60	-	8	PC 1 PD 2 PE 3 PF 4 PG 5 PH 6	

Nachweisung

1	2	3	4		5			6	7			8			9	10	11	12
Ifd. Nr. Eigt.	Ifd. Nr. Plan	Lfd. Nr. Abt. I Grundbuch, Name und Vorname des Eigentümers, Wohnort, Tel. Nr.	Grundstück		Grundbuch			Nutzungsart (lt. Kataster)	Größe des Grundstücks			Schutzstreifenfläche			Mast Nr.	LWL Nachrichten-kabel lfd. Meter	Text* lfd. Nr. Abt. II	Bemerkungen
			Flur	Flurstück	Bezirk	Blatt	Best. Verz.		ha	a	qm	ha	a	qm				
119	188		-	4714	Iggelheim	3887	2	Landwirtschaftsfläche	8	90	b		4	25	-	8	NN 1	
120	189		-	4713	Iggelheim	4526	3	Landwirtschaftsfläche	8	90	b		3	95	-	8	PS 1	
121	190		-	4712	Iggelheim	3159	6	Landwirtschaftsfläche	8	90	b		3	65	-	9	LL 2	
	191		-	4711	Iggelheim	3159	5	Landwirtschaftsfläche	8	50	b		3	30	-	9	LL 2	
		Fortsetzung nächste Seite																

Nachweisung

1	2	3	4		5			6	7			8			9	10	11	12
Ifd. Nr. Eigt. Plan	Ifd. Nr. Wohnort Tel. Nr.	Lfd. Nr. Abt. I Grundbuch, Name und Vorname des Eigentümers, Wohnort Tel. Nr.	Grundstück		Grundbuch			Nutzungsart (lt. Kataster)	Größe des Grundstücks			Schutzstreifenfläche			Mast Nr.	LWL Nachrichten- kabel lfd. Meter	Text* Ifd. Nr. Abt. II	Bemerkungen
			Flur	Flurstück	Bezirk	Blatt	Best. Verz.		ha	a	qm	ha	a	qm				
noch 121	192	Fortsetzung	-	4710	Iggelheim	3159	1	Landwirtschaftsfläche	8	50	b	2	95	-	7	LK 1		
122	193		-	4709	Iggelheim	6350	1	Landwirtschaftsfläche	9	12	b	2	65	-	-	YH 1		
123	195		-	4707	Iggelheim	5003	1	Landwirtschaftsfläche	8	50	b	1	95	-	-	RH 1		
	223		-	4883	Iggelheim	5003	2	Landwirtschaftsfläche	8	50	b	5	55	-	8	RI 2 RJ 3 RK 4		

Nachweisung

1	2	3	4		5			6	7			8			9	10	11	12
Ifd. Nr. Eigt.	Ifd. Nr. Plan	Lfd. Nr. Abt. I Grundbuch, Name und Vorname des Eigentümers, Wohnort, Tel. Nr.	Grundstück	Grundbuch			Nutzungsart (lt. Kataster)	Größe des Grundstücks			Schutzstreifenfläche			Mast Nr.	LWL Nachrichten-kabel	Text* Ifd. Nr. Abt. II	Bemerkungen	
				Flur	Flurstück	Bezirk		Blatt	Best. Verz.	ha	a	qm	ha					a
124	196		-	4706	Iggelheim	6148	2	Landwirtschaftsfläche	8	50		b	1	60	-	-	VH 1 VI 2	
	197		-	4705 / 2	Iggelheim	6148	1	Landwirtschaftsfläche	4	97		b		75	-	-	VI 2	
125	198		-	4705	Iggelheim	3657	12	Landwirtschaftsfläche	4	60		b		60	-	-	MN 1 MO 2	
	199		-	4704	Iggelheim	3657	11	Landwirtschaftsfläche	8	50		b		95	-	-	MN 1 MO 2	
126	201		-	4865	Iggelheim	5016	2	Landwirtschaftsfläche	8	20		b		5	-	-	-	

Nachweisung

1	2	3	4		5			6	7			8			9	10	11	12
Ifd. Nr. Eigt.	Ifd. Nr. Plan	Lfd. Nr. Abt. I Grundbuch, Name und Vorname des Eigentümers, Wohnort Tel. Nr.	Grundstück		Grundbuch			Nutzungsart (lt. Kataster)	Größe des Grundstücks			Schutzstreifenfläche			Mast Nr.	LWL Nachrichten- kabel lfd. Meter	Text* lfd. Nr. Abt. II	Bemerkungen
			Flur	Flurstück	Bezirk	Blatt	Best. Verz.		ha	a	qm	ha	a	qm				
127	204		-	4868	Iggelheim	2110	4	Landwirtschaftsfläche	8	50	b			80	-	-	HO 2 HP 3 HQ 4	
128	205		-	4869	Iggelheim	3831	2	Landwirtschaftsfläche	4	10	b			55	-	-	NC 1 ND 2 NE 3	
	206		-	4869 / 2	Iggelheim	3831	3	Landwirtschaftsfläche	4	10	b			60	-	-	NC 1 ND 2 NE 3	

Nachweisung

1	2	3	4	5	6	7	8	9	10	11	12							
Ifd. Nr. Eigt.	Ifd. Nr. Plan	Lfd. Nr. Abt. I Grundbuch, Name und Vorname des Eigentümers, Wohnort Tel. Nr.	Grundstück		Grundbuch			Nutzungsart (lt. Kataster)	Größe des Grundstücks			Schutzstreifenfläche			Mast Nr.	LWL Nachrichten- kabel lfd. Meter	Text* lfd. Nr. Abt. II	Bemerkungen
			Flur	Flurstück	Bezirk	Blatt	Best. Verz.		ha	a	qm	ha	a	qm				
129	207		-	4870	Iggelheim	6165	1	Landwirtschaftsfläche	9	01	b		1	45	-	-	VL 1 VM 2	

Nachweisung

1	2	3	4		5			6	7			8			9	10	11	12
Ifd. Nr. Eigt. Plan	Ifd. Nr. Wohnort Tel. Nr.	Lfd. Nr. Abt. I Grundbuch, Name und Vorname des Eigentümers, Wohnort	Grundstück		Grundbuch			Nutzungsart (lt. Kataster)	Größe des Grundstücks			Schutzstreifenfläche			Mast Nr.	LWL Nachrichten-kabel	Text* Ifd. Nr. Abt. II	Bemerkungen
			Flur	Flurstück	Bezirk	Blatt	Best. Verz.		ha	a	qm	ha	a	qm				
130	208		-	4871	Iggelheim	1697	1	Landwirtschaftsfläche	8	20	b		1	70	-	-	GM 1 GN 2 GO 3	
131	209		-	4872	Iggelheim	4248	1	Landwirtschaftsfläche	8	50	b		2	05	-	-	OM 2 ON 3 OO 4	
	270		-	5058	Iggelheim	4249	2	Landwirtschaftsfläche	9	20	b		6	15	-	9	OP 1 OQ 3 OR 4	
132	210		-	4873	Iggelheim	4642	3	Landwirtschaftsfläche	8	50	b		2	30	-	-	QK 1 QL 2 QM 3	

Nachweisung

1	2	3	4		5			6	7			8			9	10	11	12
Ifd. Nr. Eigt.	Ifd. Nr. Plan	Lfd. Nr. Abt. I Grundbuch, Name und Vorname des Eigentümers, Wohnort, Tel. Nr.	Grundstück		Grundbuch			Nutzungsart (lt. Kataster)	Größe des Grundstücks			Schutzstreifenfläche			Mast Nr.	LWL Nachrichten-kabel lfd. Meter	Text* lfd. Nr. Abt. II	Bemerkungen
			Flur	Flurstück	Bezirk	Blatt	Best. Verz.		ha	a	qm	ha	a	qm				
133	211		-	4874	Iggelheim	5552	3	Landwirtschaftsfläche	8	50	b	2	60	-	2	SK 3 SL 6 SM 7		
134	212		-	4875	Iggelheim	2014	9	Landwirtschaftsfläche	8	50	b	2	95	-	8	HE 3 HF 6 HG 7		
135	214		-	4877	Iggelheim	2932	1	Landwirtschaftsfläche	8	50	b	3	60	-	8	JX 1 JY 2 JZ 3		

Nachweisung

1	2	3	4		5			6	7			8			9	10	11	12
Ifd. Nr. Eigt.	Ifd. Nr. Plan	Lfd. Nr. Abt. I Grundbuch, Name und Vorname des Eigentümers, Wohnort, Tel. Nr.	Grundstück		Grundbuch			Nutzungsart (lt. Kataster)	Größe des Grundstücks			Schutzstreifenfläche			Mast Nr.	LWL Nachrichten- kabel lfd. Meter	Text* Ifd. Nr. Abt. II	Bemerkungen
			Flur	Flurstück	Bezirk	Blatt	Best. Verz.		ha	a	qm	ha	a	qm				
136	217		-	4880	Iggelheim	4578	4	Landwirtschaftsfläche	8	90		b	4	50	-	8	PV 2 PW 3 PX 4 PY 5	Zuwegung außerhalb des Schutzstreifens zur temporären Arbeits-/Gerüstbaufläche
	359		-	6365	Iggelheim	4578	6	Landwirtschaftsfläche	12	00		Wb	7	35	-	11	PW 3 PX 4 PY 5	
	360		-	6364	Iggelheim	3096	1	Landwirtschaftsfläche	12	00		Wb	7	40	-	11	KO 1 KP 2 KQ 3	
137	222		-	4882	Iggelheim	4463	1	Landwirtschaftsfläche	8	50		b	5	45	-	8	PK 1	
	290		-	5039	Iggelheim	4463	2	Landwirtschaftsfläche	8	50		b		70	-	-	PK 1	

Nachweisung

1	2	3	4		5			6	7			8			9	10	11	12
Ifd. Nr. Eigt.	Ifd. Nr. Plan	Lfd. Nr. Abt. I Grundbuch, Name und Vorname des Eigentümers, Wohnort, Tel. Nr.	Grundstück	Grundbuch			Nutzungsart (lt. Kataster)	Größe des Grundstücks			Schutzstreifenfläche			Mast Nr.	LWL Nachrichten-kabel lfd. Meter	Text* Ifd. Nr. Abt. II	Bemerkungen	
				Flur	Flurstück	Bezirk		Blatt	Best. Verz.	ha	a	qm	ha					a
138	225		-	4885	Iggelheim	2771	4	Landwirtschaftsfläche	8	20	b		5	65	-	8	IW 1 IX 4 IY 5	
139	227		-	4887	Iggelheim	2709	2	Landwirtschaftsfläche	8	90	b		5	70	-	9	IH 1 II 2 IJ 3 IK 4 IL 5	

Nachweisung

1	2	3	4		5			6	7			8			9	10	11	12
Ifd. Nr. Eigt.	Ifd. Nr. Plan	Lfd. Nr. Abt. I Grundbuch, Name und Vorname des Eigentümers, Wohnort, Tel. Nr.	Grundstück		Grundbuch			Nutzungsart (lt. Kataster)	Größe des Grundstücks			Schutzstreifenfläche			Mast Nr.	LWL Nachrichten- kabel lfd. Meter	Text* Ifd. Nr. Abt. II	Bemerkungen
			Flur	Flurstück	Bezirk	Blatt	Best. Verz.		ha	a	qm	ha	a	qm				
140	230		-	4890	Iggelheim	2164	2	Landwirtschaftsfläche	8	20		b	5	85	-	9	HR 2 HS 4 HT 5 HU 6	
141	231		-	4891	Iggelheim	3815	1	Landwirtschaftsfläche	8	90		b	5	90	-	9	W 1 X 2 Y 3	
142	235		-	4894 / 2	Iggelheim	3826	3	Landwirtschaftsfläche	4	43		b	2	60	-	5	AG 1	
	236		-	4895	Iggelheim	3826	2	Landwirtschaftsfläche	8	20		b	4	90	-	9	AG 1	
	240		-	4900	Iggelheim	3826	4	Landwirtschaftsfläche	8	90		b	3	15	-	5	AAX 2	

Nachweisung

1	2	3	4		5			6	7			8			9	10	11	12
Ifd. Nr. Eigt.	Ifd. Nr. Plan	Lfd. Nr. Abt. I Grundbuch, Name und Vorname des Eigentümers, Wohnort, Tel. Nr.	Grundstück	Grundbuch			Nutzungsart (lt. Kataster)	Größe des Grundstücks			Schutzstreifenfläche			Mast Nr.	LWL Nachrichten-kabel	Text* Ifd. Nr. Abt. II	Bemerkungen	
				Flur	Flurstück	Bezirk		Blatt	Best. Verz.	ha	a	qm	ha					a
143	237		-	4896	Iggelheim	1607	1	Landwirtschaftsfläche	13	00		b	6	70	-	14	GC 1	
144	242		-	4902	Iggelheim	4245	4	Landwirtschaftsfläche	8	20		b	2	45	-	-	OJ 2	
	273		-	5055	Iggelheim	4245	1	Landwirtschaftsfläche	9	90		b	6	25	-	9	OJ 2 OK 4 OL 5	
145	243		-	4903	Iggelheim	6246	11	Landwirtschaftsfläche	8	50		b	2	10	-	-	XD 2	
146	245		-	4904	Iggelheim	4756	4	Landwirtschaftsfläche	8	50		b	1	35	-	-	QO 1	
147	246		-	4905	Iggelheim	6329	2	Landwirtschaftsfläche	8	85		b		95	-	-	YG 1	

Fortsetzung nächste Seite

Nachweisung

1	2	3	4		5			6	7			8			9	10	11	12
Ifd. Nr. Eigt.	Ifd. Nr. Plan	Lfd. Nr. Abt. I Grundbuch, Name und Vorname des Eigentümers, Wohnort, Tel. Nr.	Grundstück		Grundbuch			Nutzungsart (lt. Kataster)	Größe des Grundstücks			Schutzstreifenfläche			Mast Nr.	LWL Nachrichten-kabel lfd. Meter	Text* Ifd. Nr. Abt. II	Bemerkungen
			Flur	Flurstück	Bezirk	Blatt	Best. Verz.		ha	a	qm	ha	a	qm				
noch 147		Fortsetzung																
148	248		-	4907	Iggelheim	6412	1	Landwirtschaftsfläche	8	84	b			15	-	-	YU 1	
149	251		-	5077	Iggelheim	5614	4	Landwirtschaftsfläche	8	90	b			40	-	-	SQ 4 SR 5 SS 6	
150	253		-	5075	Iggelheim	2739	1	Landwirtschaftsfläche	8	90	b		1	05	-	-	IM 1 IN 4 IO 5	
	289		-	5040	Iggelheim	5597	1	Landwirtschaftsfläche	8	50	b		1	10	-	-	SN 1	

Nachweisung

1	2	3	4		5			6	7			8			9	10	11	12
Ifd. Nr. Eigt.	Ifd. Nr. Plan	Lfd. Nr. Abt. I Grundbuch, Name und Vorname des Eigentümers, Wohnort, Teil. Nr.	Grundstück		Grundbuch			Nutzungsart (lt. Kataster)	Größe des Grundstücks			Schutzstreifenfläche			Mast Nr.	LWL Nachrichten- kabel lfd. Meter	Text* lfd. Nr. Abt. II	Bemerkungen
			Flur	Flurstück	Bezirk	Blatt	Best. Verz.		ha	a	qm	ha	a	qm				
151	254		-	5074	Iggelheim	6295	9	Landwirtschaftsfläche	8	90	b	1	35	-	-	XM 4 XN 5 XO 6		
152	255		-	5073	Iggelheim	6482	6	Landwirtschaftsfläche	8	90	b	1	70	-	-	ZB 4 ZC 5 ZD 6		
	266		-	5062	Iggelheim	6482	3	Landwirtschaftsfläche	9	20	b	5	80	-	9	YY 1 ZC 5 ZD 6		
	278		-	5050 / 2	Iggelheim	6482	4	Landwirtschaftsfläche	8	93	b	5	20	-	10	YZ 2		
	279		-	5050	Iggelheim	6482	5	Landwirtschaftsfläche	8	94	b	4	85	-	10	ZA 3		
153	257		-	5071	Iggelheim	4057	7	Landwirtschaftsfläche	9	50	b	2	65	-	-	NQ 2 NR 3 NS 4		
	370	Fortsetzung nächste Seite	-	6356	Iggelheim	4057	10	Waldfläche	12	24	b	3	10	-	-	NT 5		

Nachweisung

1	2	3	4		5			6	7			8			9	10	11	12
Ifd. Nr. Eigt.	Ifd. Nr. Plan	Lfd. Nr. Abt. I Grundbuch, Name und Vorname des Eigentümers, Wohnort, Teil. Nr.	Grundstück		Grundbuch			Nutzungsart (lt. Kataster)	Größe des Grundstücks			Schutzstreifenfläche			Mast Nr.	LWL Nachrichten- kabel lfd. Meter	Text* Ifd. Nr. Abt. II	Bemerkungen
			Flur	Flurstück	Bezirk	Blatt	Best. Verz.		ha	a	qm	ha	a	qm				
noch 153	371	Fortsetzung	-	6355	Iggelheim	1236	7	Landwirtschaftsfläche	12	00		b		2	55	-	-	FN 3
	372		-	6354 / 2	Iggelheim	3258	1	Waldfläche	11	90		Wb		2	00	-	-	LV 1
154	258		-	5070	Iggelheim	3115	6	Landwirtschaftsfläche	8	50		b		3	00	-	6	KW 1 KX 2 KY 3
155	260		-	5068	Iggelheim	6174	5	Landwirtschaftsfläche	8	92		b		3	65	-	9	VN 1 VO 2 VP 3 VQ 5
156	261		-	5067	Iggelheim	3673	5	Landwirtschaftsfläche	9	50		b		4	00	-	9	MQ 3 MR 4 MS 5

Nachweisung

1	2	3	4		5			6	7			8			9	10	11	12
Ifd. Nr. Eigt.	Ifd. Nr. Plan	Lfd. Nr. Abt. I Grundbuch, Name und Vorname des Eigentümers, Wohnort, Tel. Nr.	Grundstück		Grundbuch			Nutzungsart (lt. Kataster)	Größe des Grundstücks			Schutzstreifenfläche			Mast Nr.	LWL Nachrichten-kabel lfd. Meter	Text* lfd. Nr. Abt. II	Bemerkungen
			Flur	Flurstück	Bezirk	Blatt	Best. Verz.		ha	a	qm	ha	a	qm				
157	262		-	5066	Iggelheim	3462	2	Landwirtschaftsfläche	8	90	b		4	35	-	9	LZ 1 MA 2 MB 3	
	263		-	5065	Iggelheim	3462	1	Landwirtschaftsfläche	8	90	b		4	70	-	9	LZ 1 MA 2 MB 3	
158	264		-	5064	Iggelheim	3235	3	Landwirtschaftsfläche	8	50	b		5	00	-	9	LT 1 LU 3	
159	265		-	5063	Iggelheim	4925	2	Landwirtschaftsfläche	9	20	b		5	35	-	9	RB 1 RC 2 RD 3	

Nachweisung

1	2	3	4		5			6	7			8			9	10	11	12
Ifd. Nr. Eigt. Plan	Ifd. Nr. Wohnort Tel. Nr.	Lfd. Nr. Abt. I Grundbuch, Name und Vorname des Eigentümers, Wohnort	Grundstück		Grundbuch			Nutzungsart (lt. Kataster)	Größe des Grundstücks			Schutzstreifenfläche			Mast Nr.	LWL Nachrichten- kabel Ifd. Meter	Text* Ifd. Nr. Abt. II	Bemerkungen
			Flur	Flurstück	Bezirk	Blatt	Best. Verz.		ha	a	qm	ha	a	qm				
160	267		-	5061	Iggelheim	5629	7	Landwirtschaftsfläche	8	90	b		5	90	-	9	ST 2 SU 4 SV 5	
	292		-	5037	Iggelheim	5629	30	Landwirtschaftsfläche	8	50	b		5		-	-	-	
161	268		-	5060	Iggelheim	6292	3	Landwirtschaftsfläche	8	90	b		6	10	-	9	XI 1 XJ 2 XK 3 XL 4	
162	269		-	5059	Iggelheim	6159	1	Landwirtschaftsfläche	8	94	b		6	10	-	9	VJ 1 VK 4	
163	271		-	5057	Iggelheim	4847	1	Landwirtschaftsfläche	9	50	b		6	15	-	9	QS 1 QT 4 QU 5	

Fortsetzung nächste Seite

Nachweisung

1	2	3	4		5			6	7			8			9	10	11	12
Ifd. Nr. Eigt. Plan	Ifd. Nr. Wohnort Tel. Nr.	Lfd. Nr. Abt. I Grundbuch, Name und Vorname des Eigentümers, Wohnort Tel. Nr.	Grundstück		Grundbuch			Nutzungsart (lt. Kataster)	Größe des Grundstücks			Schutzstreifenfläche			Mast Nr.	LWL Nachrichtenkabel lfd. Meter	Text* Ifd. Nr. Abt. II	Bemerkungen
			Flur	Flurstück	Bezirk	Blatt	Best. Verz.		ha	a	qm	ha	a	qm				
noch 163		Fortsetzung																
164	272		-	5056	Iggelheim	5456	2	Landwirtschaftsfläche	9	20	b	6	20	-	9	SD 1 SE 2 SF 3		
165	274		-	5054	Iggelheim	6324	5	Landwirtschaftsfläche	8	94	b	6	30	-	9	XZ 6 YA 7 YB 8		
	276		-	5052	Iggelheim	6324	13	Landwirtschaftsfläche	8	90	b	5	90	-	9	YD 13 YE 14 YF 15		
		Fortsetzung nächste Seite																

Nachweisung

1	2	3	4		5			6	7			8			9	10	11	12	
Ifd. Nr. Eigt.	Ifd. Nr. Plan	Lfd. Nr. Abt. I Grundbuch, Name und Vorname des Eigentümers, Wohnort, Tel. Nr.	Grundstück		Grundbuch			Nutzungsart (lt. Kataster)	Größe des Grundstücks			Schutzstreifenfläche			Mast Nr.	LWL Nachrichten- kabel lfd. Meter	Text* Ifd. Nr. Abt. II	Bemerkungen	
			Flur	Flurstück	Bezirk	Blatt	Best. Verz.		ha	a	qm	ha	a	qm					
noch 165	283	Fortsetzung	-	5046	Iggelheim	6324	7	Landwirtschaftsfläche	8	93		b		3	40	-	8	YC 9	
	361		-	6363 / 2	Iggelheim	6324	4	Landwirtschaftsfläche	6	00		b		3	70	-	6	XV 1 XW 3 XY 4	
	362		-	6363	Iggelheim	6324	3	Landwirtschaftsfläche	6	00		b		3	65	-	6	XV 1 XW 3 XY 4	
166	275		-	5053	Iggelheim	1127	11	Landwirtschaftsfläche	9	50		b		6	20	-	9	FJ 3 FK 5 FL 6	
	285		-	5044	Iggelheim	1127	5	Landwirtschaftsfläche	8	50		b		2	65	-	-	FJ 3	
167	277		-	5051	Iggelheim	4221	1	Landwirtschaftsfläche	8	90		b		5	55	-	9	OF 2 OG 4 OH 5 OI 6	
168	280		-	5049	Iggelheim	2494	5	Landwirtschaftsfläche	8	90		b		4	45	-	10	HZ 2	

Nachweisung

1	2	3	4		5			6	7			8			9	10	11	12	
Ifd. Nr. Eigt.	Ifd. Nr. Plan	Lfd. Nr. Abt. I Grundbuch, Name und Vorname des Eigentümers, Wohnort, Tel. Nr.	Grundstück		Grundbuch			Nutzungsart (lt. Kataster)	Größe des Grundstücks			Schutzstreifenfläche			Mast Nr.	LWL Nachrichten-kabel lfd. Meter	Text* Ifd. Nr. Abt. II	Bemerkungen	
			Flur	Flurstück	Bezirk	Blatt	Best. Verz.		ha	a	qm	ha	a	qm					
169	281		-	5048	Iggelheim	6555	8	Landwirtschaftsfläche	8	93		b		4	10	-	10	ZH 1	
170	282		-	5047	Iggelheim	3127	2	Landwirtschaftsfläche	8	50		b		3	75	-	10	LA 1	
171	284		-	5045	Iggelheim	3832	1	Landwirtschaftsfläche	8	50		b		3	00	-	-	NF 1	
172	286		-	5043	Iggelheim	3467	1	Landwirtschaftsfläche	8	93		b		2	25	-	-	MC 1	

Nachweisung

1	2	3	4		5			6	7			8			9	10	11	12
Ifd. Nr. Eigt.	Ifd. Nr. Plan	Lfd. Nr. Abt. I Grundbuch, Name und Vorname des Eigentümers, Wohnort Tel. Nr.	Grundstück	Grundbuch			Nutzungsart (lt. Kataster)	Größe des Grundstücks			Schutzstreifenfläche			Mast Nr.	LWL Nachrichten- kabel lfd. Meter	Text* lfd. Nr. Abt. II	Bemerkungen	
				Flur	Flurstück	Bezirk		Blatt	Best. Verz.	ha	a	qm	ha					a
173	287		-	5042	Iggelheim	4168	1	Landwirtschaftsfläche	8	50	b		1	85	-	-	NZ 1	
174	288		-	5041	Iggelheim	4659	1	Landwirtschaftsfläche	8	50	b		1	50	-	-	QN 1	
175	291		-	5038	Iggelheim	2043	2	Landwirtschaftsfläche	8	50	b			30	-	-	-	
176	295		-	6302	Iggelheim	2759	38	Landwirtschaftsfläche	12	00	b			50	-	-	IS 15 IT 16	
	296		-	6303	Iggelheim	2759	6	Landwirtschaftsfläche	12	00	b		1	05	-	-	IP 3 IQ 12 IR 14	

Nachweisung

1	2	3	4		5			6	7			8			9	10	11	12
Ifd. Nr. Eigt.	Ifd. Nr. Plan	Lfd. Nr. Abt. I Grundbuch, Name und Vorname des Eigentümers, Wohnort, Tel. Nr.	Grundstück		Grundbuch			Nutzungsart (lt. Kataster)	Größe des Grundstücks			Schutzstreifenfläche			Mast Nr.	LWL Nachrichten-kabel lfd. Meter	Text* Ifd. Nr. Abt. II	Bemerkungen
			Flur	Flurstück	Bezirk	Blatt	Best. Verz.		ha	a	qm	ha	a	qm				
177	297		-	6304	Iggelheim	6387	4	Landwirtschaftsfläche	12	00		b	1	60	-	-	YO 1 YP 2 YQ 3	
178	299		-	6305	Iggelheim	4985	14	Landwirtschaftsfläche	12	00		b	2	65	-	-	RE 1 RF 2 RG 3	
179	300		-	6306	Iggelheim	3579	1	Landwirtschaftsfläche	12	00		b	3	25	-	-	ML 1 MM 2	
180	304		-	6310	Iggelheim	2783	1	Landwirtschaftsfläche	12	00		b	5	40	-	11	JF 1 JG 2 JH 3	

Nachweisung

1	2	3	4		5			6	7			8			9	10	11	12
Ifd. Nr. Eigt. Plan	Ifd. Nr. Wohnort Tel. Nr.	Lfd. Nr. Abt. I Grundbuch, Name und Vorname des Eigentümers, Wohnort	Grundstück		Grundbuch			Nutzungsart (lt. Kataster)	Größe des Grundstücks			Schutzstreifenfläche			Mast Nr.	LWL Nachrichten- kabel Ifd. Meter	Text* Ifd. Nr. Abt. II	Bemerkungen
			Flur	Flurstück	Bezirk	Blatt	Best. Verz.		ha	a	qm	ha	a	qm				
181	305		-	6311	Iggelheim	3477	7	Landwirtschaftsfläche	12	00		b	5	95	-	11	MG 8 MH 9	
	306		-	6312	Iggelheim	3477	6	Landwirtschaftsfläche	12	00		b	6	50	-	11	MD 5 ME 6 MF 7	
182	309		-	6314	Iggelheim	6598	6	Landwirtschaftsfläche	12	00		b	7	30	-	11	ZP 1 ZQ 2 ZR 3	
183	310		-	6315	Iggelheim	2782	2	Landwirtschaftsfläche	10	40		b	6	40	-	10	JC 1 JD 2 JE 3	
184	312		-	6316 / 2	Iggelheim	3834	3	Landwirtschaftsfläche	3	20		b	1	95	-	3	AM 2 AN 3 AO 5 AP 6 AQ 7	
	313		-	6317	Iggelheim	3834	4	Landwirtschaftsfläche	7	20		b	4	45	19 (ltws.)	7	AN 3 AO 5 AP 6 AQ 7 AR 1	

Nachweisung

1	2	3	4		5			6	7			8			9	10	11	12
Ifd. Nr. Eigt. Plan	Ifd. Nr. Wohnort Tel. Nr.	Lfd. Nr. Abt. I Grundbuch, Name und Vorname des Eigentümers,	Grundstück		Grundbuch			Nutzungsart (lt. Kataster)	Größe des Grundstücks			Schutzstreifenfläche			Mast Nr.	LWL Nachrichten-kabel lfd. Meter	Text* lfd. Nr. Abt. II	Bemerkungen
			Flur	Flurstück	Bezirk	Blatt	Best. Verz.		ha	a	qm	ha	a	qm				
185	314		-	6318	Iggelheim	3829	5	Landwirtschaftsfläche	7	20		b	4	40	19 (tlws.)	7	AS 1 AT 4 AU 5	Zuwegung außerhalb des Schutzstreifens zu Mast 19
	315		-	6318 / 2	Iggelheim	3829	10	Landwirtschaftsfläche	7	20		b	4	45	-	7	AV 6 AW 7 AX 8	
	337		-	6383	Iggelheim	3829	7	Waldfläche	12	00		b		60	-	-	NB 2 AT 4 AU 5	
186	316		-	6319	Iggelheim	6173	5	Landwirtschaftsfläche	7	20		b	4	40	-	7	AY 1 AZ 2 AY 3	

Nachweisung

1	2	3	4		5			6	7			8			9	10	11	12	
Ifd. Nr. Eigt.	Ifd. Nr. Plan	Lfd. Nr. Abt. I Grundbuch, Name und Vorname des Eigentümers, Wohnort, Tel. Nr.	Grundstück		Grundbuch			Nutzungsart (lt. Kataster)	Größe des Grundstücks			Schutzstreifenfläche			Mast Nr.	LWL Nachrichten-kabel lfd. Meter	Text* Ifd. Nr. Abt. II	Bemerkungen	
			Flur	Flurstück	Bezirk	Blatt	Best. Verz.		ha	a	qm	ha	a	qm					
187	317		-	6319 / 2	Iggelheim	1739	3	Landwirtschaftsfläche		7	20	b		4	45	-	7	GS 3 GT 4 GU 5 GV 6	
188	318		-	6320	Iggelheim	1721	8	Landwirtschaftsfläche		12	00	b		7	35	-	11	GP 1 GO 3 GR 4	
189	319		-	6320 / 2	Iggelheim	2974	3	Landwirtschaftsfläche		11	90	b		7	30	-	11	KA 1 KB 2 KC 3	
190	321		-	6322	Iggelheim	1910	1	Landwirtschaftsfläche		12	00	b		6	35	-	11	HB 4 HC 5 HD 6	

Nachweisung

1		2		3			4		5			6	7			8			9	10	11	12		
Ifd. Nr. Eigt.	Ifd. Nr. Plan	Lfd. Nr. Abt. I Grundbuch, Name und Vorname des Eigentümers, Wohnort, Tel. Nr.			Grundstück		Grundbuch			Nutzungsart (lt. Kataster)	Größe des Grundstücks			Schutzstreifenfläche a/ Wa = erstmals zu beschränkende Schutzstreifen-/ Waldfläche b/ Wb = bereits beschränkte Schutzstreifen-/ Waldfläche T = Temp. Arbeits-/Gerüstbauf. Z = Zuwegung zu Mast ZT = Zuwegung zur temp. Arbeits-/Gerüstbauf. SF = Sonderfläche			Mast Nr.	LWL Nachrichten- kabel	Text* Ifd. Nr. Abt. II	Bemerkungen				
																							Flur	Flurstück
191	324	-	6323	Iggelheim	1025	4	Landwirtschaftsfläche		12	00	b		5	30	-	11	FG 4 FH 5							
192	325	-	6324	Iggelheim	6357	1	Waldfläche		12	00	b		4	75	-	11	YI							
193	327	-	6326	Iggelheim	3128	2	Landwirtschaftsfläche		12	00	b		3	65	-	5	LB 2							

Nachweisung

1	2	3	4		5			6	7			8			9	10	11	12
Ifd. Nr. Eigt. Plan	Ifd. Nr. Wohnort Tel. Nr.	Lfd. Nr. Abt. I Grundbuch, Name und Vorname des Eigentümers, Wohnort Tel. Nr.	Grundstück		Grundbuch			Nutzungsart (lt. Kataster)	Größe des Grundstücks			Schutzstreifenfläche			Mast Nr.	LWL Nachrichten- kabel lfd. Meter	Text* lfd. Nr. Abt. II	Bemerkungen
			Flur	Flurstück	Bezirk	Blatt	Best. Verz.		ha	a	qm	ha	a	qm				
194	328		-	6327	Iggelheim	6056	1	Landwirtschaftsfläche	12	00		b		3	10	-	-	TY 1
195	329		-	6328	Iggelheim	3903	2	Landwirtschaftsfläche	12	00		b		2	55	-	-	NO 4
196	330		-	6329	Iggelheim	6557	1	Landwirtschaftsfläche	12	00		b		2	00	-	-	ZI
197	331		-	6330	Iggelheim	6386	2	Landwirtschaftsfläche	11	90		b		1	45	-	-	YN 1
198	332		-	6330 / 2	Iggelheim	3120	1	Landwirtschaftsfläche	12	00		b			90	-	-	KZ 1
	333		-	6331	Iggelheim	3123	1	Landwirtschaftsfläche	12	00		b			35	-	-	-

Nachweisung

1	2	3	4	5	6	7	8	9	10	11	12							
Ifd. Nr. Eigt. Plan	Ifd. Nr. Wohnort Tel. Nr.	Lfd. Nr. Abt. I Grundbuch, Name und Vorname des Eigentümers, Wohnort	Grundstück		Grundbuch			Nutzungsart (lt. Kataster)	Größe des Grundstücks			Schutzstreifenfläche			Mast Nr.	LWL Nachrichten- kabel lfd. Meter	Text* Ifd. Nr. Abt. II	Bemerkungen
			Flur	Flurstück	Bezirk	Blatt	Best. Verz.		ha	a	qm	ha	a	qm				
199	334		-	6332	Iggelheim	1094	1	Landwirtschaftsfläche	12	00	b			5	-	-	-	
200	336		-	6384	Iggelheim	3636	2	Landwirtschaftsfläche	12	00	b			10	-	-	-	
201	338		-	6382	Iggelheim	4621	2	Waldfläche	12	00	b		1	15	-	-	QH 1 QI 3 QJ 4	
202	339		-	6381	Iggelheim	1497	14	Landwirtschaftsfläche	12	00	b		1	70	-	-	FQ 2 FR 5 FS 6	
	340		-	6380	Iggelheim	5682	4	Landwirtschaftsfläche	12	00	b		2	25	-	-	SW 1 SX 2 SY 3	
	341		-	6379	Iggelheim	1497	11	Landwirtschaftsfläche	12	00	b		2	80	-	-	FQ 2 FR 5 FS 6	

Fortsetzung nächste Seite

Nachweisung

1	2	3	4		5			6	7			8			9	10	11	12	
Ifd. Nr. Eigt. Plan	Ifd. Nr. Wohnort Tel. Nr.	Lfd. Nr. Abt. I Grundbuch, Name und Vorname des Eigentümers, Wohnort Tel. Nr.	Grundstück		Grundbuch			Nutzungsart (lt. Kataster)	Größe des Grundstücks			Schutzstreifenfläche			Mast Nr.	LWL Nachrichten- kabel lfd. Meter	Text* Ifd. Nr. Abt. II	Bemerkungen	
			Flur	Flurstück	Bezirk	Blatt	Best. Verz.		ha	a	qm	ha	a	qm					
noch 202	342	Fortsetzung	-	6378	Iggelheim	1497	16	Landwirtschaftsfläche	6	00		b	1	60	-	-	FQ 2 FR 5 FS 6		
	343		-	6378 / 2	Iggelheim	1497	15	Landwirtschaftsfläche	6	00		b	1	75	-	-	FQ 2 FR 5 FS 6		
	344		-	6377	Iggelheim	1497	8	Landwirtschaftsfläche	12	00		b	3	90	-	9	FQ 2 FR 5 FS 6		
	345		-	6376	Iggelheim	1497	7	Landwirtschaftsfläche	12	00		b	4	45	-	11	FQ 2 FR 5 FS 6		
	346		-	6375	Iggelheim	1497	6	Landwirtschaftsfläche	12	00		b	5	00	-	11	FQ 2 FR 5 FS 6		
	347		-	6374 / 3	Iggelheim	1497	5	Landwirtschaftsfläche	5	90		b	2	65	-	6	FQ 2 FR 5 FS 6		
		Fortsetzung nächste Seite																	

Nachweisung

1	2	3	4		5			6	7			8			9	10	11	12	
Ifd. Nr. Eigt. Plan	Ifd. Nr. Wohnort Tel. Nr.	Lfd. Nr. Abt. I Grundbuch, Name und Vorname des Eigentümers,	Grundstück		Grundbuch			Nutzungsart (lt. Kataster)	Größe des Grundstücks			Schutzstreifenfläche			Mast Nr.	LWL Nachrichten- kabel lfd. Meter	Text* Ifd. Nr. Abt. II	Bemerkungen	
			Flur	Flurstück	Bezirk	Blatt	Best. Verz.		ha	a	qm	ha	a	qm					
noch 202	348	Fortsetzung	-	6374 / 2	Iggelheim	1497	4	Landwirtschaftsfläche	6	00		b		2	85	-	6	FQ 2 FR 5 FS 6	
	349		-	6374	Iggelheim	1497	3	Landwirtschaftsfläche	12	00		b		6	05	-	11	FQ 2 FR 5 FS 6	
203	350		-	6373	Iggelheim	6189	1	Landwirtschaftsfläche	12	00		b		6	60	-	11	VS 1 VT 2 VU 3	

Nachweisung

1	2	3	4		5			6	7			8			9	10	11	12	
Ifd. Nr. Eigt. Plan	Ifd. Nr. Wohnort Tel. Nr.	Lfd. Nr. Abt. I Grundbuch, Name und Vorname des Eigentümers, Wohnort	Grundstück		Grundbuch			Nutzungsart (lt. Kataster)	Größe des Grundstücks			Schutzstreifenfläche			Mast Nr.	LWL Nachrichten- kabel lfd. Meter	Text* Ifd. Nr. Abt. II	Bemerkungen	
			Flur	Flurstück	Bezirk	Blatt	Best. Verz.		ha	a	qm	ha	a	qm					
204	351		-	6372 / 2	Iggelheim	6630	4	Landwirtschaftsfläche	6	00		b		3	50	-	6	AAH 4 AAI 5 AAJ 6	
	354		-	6370	Iggelheim	6630	3	Waldfläche Landwirtschaftsfläche	12	00		b		7	35	-	11	AAE 1 AAF 2 AAG 3	
	355		-	6369	Iggelheim	6630	5	Waldfläche Landwirtschaftsfläche	12	00		b		7	35	-	11	AAK 7 AAL 8 AAM 9	
205	352		-	6372	Iggelheim	3687	6	Landwirtschaftsfläche	6	00		b		3	65	-	6	MT 1 MU 3 MV 4	
206	358		-	6366	Iggelheim	6090	2	Landwirtschaftsfläche	12	00		b		7	35	-	11	TZ 1 UA 2 UB 3	

Nachweisung

1	2	3	4		5			6	7			8			9	10	11	12	
Ifd. Nr. Eigt. Plan	Ifd. Nr. Wohnort Tel. Nr.	Lfd. Nr. Abt. I Grundbuch, Name und Vorname des Eigentümers, Wohnort Tel. Nr.	Grundstück		Grundbuch			Nutzungsart (lt. Kataster)	Größe des Grundstücks			Schutzstreifenfläche			Mast Nr.	LWL Nachrichten- kabel lfd. Meter	Text* lfd. Nr. Abt. II	Bemerkungen	
			Flur	Flurstück	Bezirk	Blatt	Best. Verz.		ha	a	qm	ha	a	qm					
207	363		-	6362	Iggelheim	6247	1	Landwirtschaftsfläche	12	00		b		6	90	-	11	XE 1 XF 2 XG 3	
208	364		-	6361	Iggelheim	3153	6	Landwirtschaftsfläche	12	00		b		6	35	-	11	LH 2 LI 3 LJ 4	
209	365		-	6360	Iggelheim	5238	8	Landwirtschaftsfläche	12	00		b		5	85	-	11	RW 5	
	366		-	6359	Iggelheim	5238	3	Landwirtschaftsfläche	12	00		b		5	30	-	11	BI 1	
	367		-	6358	Iggelheim	5238	2	Landwirtschaftsfläche	12	00		b		4	75	-	11	BI 1	
	378		-	6495	Iggelheim	5238	9	Landwirtschaftsfläche	11	90		b			45	-	-	RX 6 RY 7	

Fortsetzung nächste Seite

Nachweisung

1	2	3	4		5			6	7			8			9	10	11	12
Ifd. Nr. Eigt. Plan	Ifd. Nr. Wohnort Tel. Nr.	Lfd. Nr. Abt. I Grundbuch, Name und Vorname des Eigentümers, Wohnort	Grundstück		Grundbuch			Nutzungsart (lt. Kataster)	Größe des Grundstücks			Schutzstreifenfläche			Mast Nr.	LWL Nachrichten- kabel Ifd. Meter	Text* Ifd. Nr. Abt. II	Bemerkungen
			Flur	Flurstück	Bezirk	Blatt	Best. Verz.		ha	a	qm	ha	a	qm				
noch 209	379	Fortsetzung	-	6496	Iggelheim	1761	1	Landwirtschaftsfläche	11	90	b			95	-	-	GW 1 GX 2	
	390		-	6505	Iggelheim	5897	23	Landwirtschaftsfläche	11	90	b		6	35	20 (tws.)	11	BE 4 BF 9 BG 10	
	392		-	6507	Iggelheim	5238	7	Waldfläche Landwirtschaftsfläche	12	00	b		7	35	-	11	BI 1 BJ 3 BK 4	
210	368		-	6357 / 2	Iggelheim	5365	1	Waldfläche	12	00	Wb		4	20	-	11	SA 1	
211	369		-	6357	Iggelheim	5252	1	Landwirtschaftsfläche	12	00	b		3	65	-	5	RZ 1	

Nachweisung

1	2	3	4		5			6	7			8			9	10	11	12
Ifd. Nr. Eigt.	Ifd. Nr. Plan	Lfd. Nr. Abt. I Grundbuch, Name und Vorname des Eigentümers, Wohnort, Tel. Nr.	Grundstück		Grundbuch			Nutzungsart (lt. Kataster)	Größe des Grundstücks			Schutzstreifenfläche			Mast Nr.	LWL Nachrichten-kabel lfd. Meter	Text* lfd. Nr. Abt. II	Bemerkungen
			Flur	Flurstück	Bezirk	Blatt	Best. Verz.		ha	a	qm	ha	a	qm				
212	373		-	6354	Iggelheim	4364	5	Waldfläche		12	00	Wb		1	45	-	-	PB 1
213	374		-	6353	Iggelheim	2263	1	Waldfläche		17	60	Wb		1	15	-	-	HV 1
214	375		-	6352	Iggelheim	4243	4	Waldfläche		17	70	Wb			15	-	-	-
215	377		-	6494	Iggelheim	6088	1	Landwirtschaftsfläche		11	90	b			5	-	-	-
216	380		-	6497	Iggelheim	4312	3	Landwirtschaftsfläche		11	90	b		1	50	-	-	OY 2 OZ 4 PA 5

Nachweisung

1	2	3	4		5			6	7			8			9	10	11	12
Ifd. Nr. Eigt.	Ifd. Nr. Plan	Lfd. Nr. Abt. I Grundbuch, Name und Vorname des Eigentümers, Wohnort, Tel. Nr.	Grundstück		Grundbuch			Nutzungsart (lt. Kataster)	Größe des Grundstücks			Schutzstreifenfläche			Mast Nr.	LWL Nachrichten- kabel lfd. Meter	Text* Ifd. Nr. Abt. II	Bemerkungen
			Flur	Flurstück	Bezirk	Blatt	Best. Verz.		ha	a	qm	ha	a	qm				
217	381		-	6498	Iggelheim	2810	2	Landwirtschaftsfläche	11	90	b		2	05	-	-	Jl 1 Jj 2 Jk 3	
218	382		-	6499	Iggelheim	6192	4	Waldfläche Landwirtschaftsfläche	11	90	b		2	60	-	-	VX 3 VY 4 VZ 5 WA 6	
	383		-	6500	Iggelheim	6192	2	Waldfläche Landwirtschaftsfläche	11	90	b		3	15	-	-	VV 1 VW 2	
219	384		-	6500 / 2	Iggelheim	6121	2	Waldfläche	12	00	Wb		3	65	-	5	UR 1 US 2 UT 3	
220	386		-	6502	Iggelheim	3186	2	Landwirtschaftsfläche	6	00	b		2	30	-	6	LM 1 LN 2 LO 3	
	387		-	6502 / 2	Iggelheim	3186	1	Landwirtschaftsfläche	6	00	b		2	45	-	6	LM 1 LN 2 LO 3	

Nachweisung

1	2	3	4		5			6	7			8			9	10	11	12
Ifd. Nr. Eigt.	Ifd. Nr. Plan	Lfd. Nr. Abt. I Grundbuch, Name und Vorname des Eigentümers, Wohnort Tel. Nr.	Grundstück		Grundbuch			Nutzungsart (lt. Kataster)	Größe des Grundstücks			Schutzstreifenfläche			Mast Nr.	LWL Nachrichten- kabel lfd. Meter	Text* lfd. Nr. Abt. II	Bemerkungen
			Flur	Flurstück	Bezirk	Blatt	Best. Verz.		ha	a	qm	ha	a	qm				
221	388		-	6503	Iggelheim	1686	2	Landwirtschaftsfläche	11	90	b		5	30	-	11	ABG 1 ABH 3	
222	389		-	6504	Iggelheim	2750	29	Landwirtschaftsfläche	11	90	b		5	80	-	11	BB 5 BC 6 BD 7	

Nachweisung

1	2	3	4	5	6	7	8	9	10	11	12								
Ifd. Nr. Eigt. Plan	Ifd. Nr. Wohnort Tel. Nr.	Lfd. Nr. Abt. I Grundbuch, Name und Vorname des Eigentümers, Wohnort	Grundstück		Grundbuch		Nutzungsart (lt. Kataster)	Größe des Grundstücks			Schutzstreifenfläche			Mast Nr.	LWL Nachrichten- kabel lfd. Meter	Text* Ifd. Nr. Abt. II	Bemerkungen		
			Flur	Flurstück	Bezirk	Blatt		Best. Verz.	ha	a	qm	ha	a					qm	
		Öffentliche Wege und Gewässer																	
6	11		-	1781 / 1	Iggelheim	5903	53	Verkehrsfläche		19	55	b		2	95	-	5	CF 3 CG 4 CH 5	
	12		-	1782 / 2	Iggelheim	5903	54	Wasserfläche		19	85	b		3	25	-	5	A 1 CF 3 CG 4	
	14		-	1783 / 2	Iggelheim	5903	55	Verkehrsfläche		19	54	b Z		3 14	00 55	-	5	A 1 CF 3 CG 4	Zuwegung außerhalb des Schutzstreifens zu Mast 10
	23		-	1794 / 2	Iggelheim	5945	13	Verkehrsfläche - Weg		12	42	b Z		2 1	70 25	-	4	ES 3 ET 5	Zuwegung außerhalb des Schutzstreifens zu Mast 11
	26		-	1568 / 2	Iggelheim	5945	44	Verkehrsfläche		14	01	b Z		6 2	75 60	-	11	-	Zuwegung außerhalb des Schutzstreifens zu Mast 11
	28		-	1567 / 2	Iggelheim	5903	52	Verkehrsfläche		5	39	b		2	10	-	4	CF 3 CG 4	

Fortsetzung nächste Seite

Nachweisung

1	2	3	4		5			6	7			8			9	10	11	12	
Ifd. Nr. Eigt. Plan	Ifd. Nr. Wohnort Tel. Nr.	Lfd. Nr. Abt. I Grundbuch, Name und Vorname des Eigentümers, Wohnort Tel. Nr.	Grundstück		Grundbuch			Nutzungsart (lt. Kataster)	Größe des Grundstücks			Schutzstreifenfläche			Mast Nr.	LWL Nachrichten- kabel lfd. Meter	Text* Ifd. Nr. Abt. II	Bemerkungen	
			Flur	Flurstück	Bezirk	Blatt	Best. Verz.		ha	a	qm	ha	a	qm					
noch 6	30	Fortsetzung	-	1567 / 3	Iggelheim	5945	11	Verkehrsfläche - Weg	39	01		b Z	10	15 80	-	-	CW 2 CX 3 CY 5	Zuwegung außerhalb des Schutzstreifens zu Mast 11	
	44		-	1462 / 1	Iggelheim	5950	38	Landwirtschaftsfläche	37	38		b	2	80	-	5	EL 1 EM 2 EN 5		
	45		-	1463 / 1	Iggelheim	5950	39	Wasserfläche	46	28		b	3	45	-	5	EL 1 EM 2 EN 5		
	46		-	1464 / 1	Iggelheim	5950	40	Verkehrsfläche	39	02		b Z	2 6	95 35	-	5	E 1 F 2 G 5	Zuwegung außerhalb des Schutzstreifens zu Mast 12	
	58		-	1220	Iggelheim	5950	17	Wasserfläche	47	61		b	3	40	-	5	EL 1 EM 2 EN 5		
	67		-	1219	Iggelheim	5950	2	Verkehrsfläche - Weg	36	84		b	3	00	-	5	EL 1 EM 2 EN 5		
		Fortsetzung nächste Seite																	

Nachweisung

1	2	3	4		5			6	7			8			9	10	11	12	
Ifd. Nr. Eigt. Plan	Ifd. Nr. Wohnort Tel. Nr.	Lfd. Nr. Abt. I Grundbuch, Name und Vorname des Eigentümers, Wohnort	Grundstück		Grundbuch			Nutzungsart (lt. Kataster)	Größe des Grundstücks			Schutzstreifenfläche			Mast Nr.	LWL Nachrichten- kabel lfd. Meter	Text* Ifd. Nr. Abt. II	Bemerkungen	
			Flur	Flurstück	Bezirk	Blatt	Best. Verz.		ha	a	qm	ha	a	qm					
noch 6	80	Fortsetzung	-	6919 / 5	Iggelheim	5900	1	Verkehrsfläche	24	47		b	7	75	-	12	TI 1 TJ 2		
	84		-	6810 / 2	Iggelheim	5908	68	Verkehrsfläche - Weg	34	29		b Z	3 6	90 25	-	8	TK 8 TL 10 TM 12	Zuwegung außerhalb des Schutzstreifens zur temporären Arbeits-/Gerüstbaufläche	
	104		-	4472	Iggelheim	5902	6	Wasserfläche - Fluß	7	80		b	2	35	-	4	T 2 V 12 BL 7		
	153		-	4613 / 2	Iggelheim	5902	126	Verkehrsfläche - Weg	27	04		b Z	5 18	55 00	-	8	S 1 T 2 U 8 V 12	Zuwegung außerhalb des Schutzstreifens zu Mast 17	
	200		-	4791 / 2	Iggelheim	5902	128	Wasserfläche	15	69		b	2	40	-	4	S 1 T 2 V 15		
	218		-	4174 / 1	Iggelheim	5902	96	Verkehrsfläche	1	46	95	b	7	15	-	11	S 1 T 2 V 12 BL 7		
		Fortsetzung nächste Seite																	

Nachweisung

1	2	3	4		5			6	7			8			9	10	11	12	
Ifd. Nr. Eigt. Plan	Ifd. Nr. Wohnort Tel. Nr.	Lfd. Nr. Abt. I Grundbuch, Name und Vorname des Eigentümers, Wohnort Tel. Nr.	Grundstück		Grundbuch			Nutzungsart (lt. Kataster)	Größe des Grundstücks			Schutzstreifenfläche			Mast Nr.	LWL Nachrichten- kabel Ifd. Meter	Text* Ifd. Nr. Abt. II	Bemerkungen	
			Flur	Flurstück	Bezirk	Blatt	Best. Verz.		ha	a	qm	ha	a	qm					
noch 6	220	Fortsetzung	-	4791 / 1	Iggelheim	5902	127	Wasserfläche		16	67	b			20	-	-	S 1 T 2 AI 15	
	249		-	4982 / 1	Iggelheim	5902	129	Verkehrsfläche		32	67	b Z	5 3	35 25	-	8	S 2 T 1 V 8 AH 10 AI 12	Zuwegung außerhalb des Schutzstreifens zu Mast 18	
	293		-	5193 / 1	Iggelheim	5902	131	Wasserfläche		18	05	b	2	65	-	4	S 2 V 8 AI 12		
		Fortsetzung nächste Seite																	

Nachweisung

1	2	3	4		5			6	7			8			9	10	11	12
Ifd. Nr. Eigt. Plan	Ifd. Nr. Wohnort Tel. Nr.	Lfd. Nr. Abt. I Grundbuch, Name und Vorname des Eigentümers, Wohnort	Grundstück		Grundbuch			Nutzungsart (lt. Kataster)	Größe des Grundstücks			Schutzstreifenfläche			Mast Nr.	LWL Nachrichten-kabel lfd. Meter	Text* Ifd. Nr. Abt. II	Bemerkungen
			Flur	Flurstück	Bezirk	Blatt	Best. Verz.		ha	a	qm	ha	a	qm				
noch 6	335	Fortsetzung	-	6351 / 5	Iggelheim	5902	78	Verkehrsfläche - Weg	38	20		b	5	60	-	8	T 2 V 12 AI 12 BL 7	Zuwegung außerhalb des Schutzstreifens zu Mast 19
	376		-	6431 / 2	Iggelheim	5902	79	Wasserfläche - Fluß	14	50		b	2	20	-	4	T 2 V 12 AI 12 BL 7	
	395		-	5215 / 1	Iggelheim	5902	103	Wasserfläche	50	36		b		75	-	3	T 2	
	397		-	5216 / 1	Iggelheim	5902	104	Wasserfläche	16	33		b	1	10	-	6	T 2	

Nachweisung

1	2	3	4		5			6	7			8			9	10	11	12
Ifd. Nr. Eigt.	Ifd. Nr. Plan	Lfd. Nr. Abt. I Grundbuch, Name und Vorname des Eigentümers, Wohnort, Tel. Nr.	Grundstück		Grundbuch			Nutzungsart (lt. Kataster)	Größe des Grundstücks			Schutzstreifenfläche			Mast Nr.	LWL Nachrichten-kabel lfd. Meter	Text* lfd. Nr. Abt. II	Bemerkungen
			Flur	Flurstück	Bezirk	Blatt	Best. Verz.		ha	a	qm	ha	a	qm				
27	81		-	4340	Iggelheim	5600	90	Verkehrsfläche - Straße	75	10		b		15	-	-	SO 1	
	219		-	4703	Iggelheim	5600	101	Verkehrsfläche - Straße	9	50		b		15	-	-	SP 2	
	221		-	4881	Iggelheim	3512	2	Verkehrsfläche	8	50		b Z	5 1	15 75	-	8	AAT 3 AAU 4 AAV 5 AAW 6	Zuwegung außerhalb des Schutzstreifens zur temporären Arbeits-/Gerüstbaufläche

Nachweisung

1	2	3	4		5			6	7			8			9	10	11	12		
Ifd. Nr. Eigt.	Ifd. Nr. Plan	Lfd. Nr. Abt. I Grundbuch, Name und Vorname des Eigentümers, Wohnort, Tel. Nr.	Grundstück		Grundbuch			Nutzungsart (lt. Kataster)	Größe des Grundstücks			Schutzstreifenfläche			Mast Nr.	LWL Nachrichten-kabel lfd. Meter	Text* Ifd. Nr. Abt. II	Bemerkungen		
			Flur	Flurstück	Bezirk	Blatt	Best. Verz.		ha	a	qm	ha	a	qm						
		Staatseigentum																		
223	25		-	1568 / 12	Iggelheim	3040	110	Verkehrsfläche - Straße	2	43	55	b		20	65	25	-	29	-	Zuwegung außerhalb des Schutzstreifens zu Mast 11
	74		-	6758 / 3	Iggelheim	3040	30	Landwirtschaftsfläche		1	29	b		1	29		-	3	-	
	75		-	6758 / 3	Iggelheim	3040	11	Landwirtschaftsfläche		5	50	b		5	25		-	10	KM 5 KN 6	

Nachweisung

1	2	3	4		5			6	7			8			9	10	11	12
Ifd. Nr. Eigt.	Ifd. Nr. Plan	Lfd. Nr. Abt. I Grundbuch, Name und Vorname des Eigentümers, Wohnort, Tel. Nr.	Grundstück	Grundbuch			Nutzungsart (lt. Kataster)	Größe des Grundstücks			Schutzstreifenfläche			Mast Nr.	LWL Nachrichten- kabel lfd. Meter	Text* Ifd. Nr. Abt. II	Bemerkungen	
				Flur	Flurstück	Bezirk		Blatt	Best. Verz.	ha	a	qm	ha					a
		Zuwegung zu Maststandorten																
6	Z1		-	1782 / 1	Iggelheim	5903	17	Wasserfläche - Fluß	5	37	Z		40	-	-	-	Zuwegung außerhalb des Schutzstreifens zu Mast 10	
	Z2		-	1783 / 1	Iggelheim	5903	14	Verkehrsfläche - Weg	4	70	Z	4	25	-	-	-	Zuwegung außerhalb des Schutzstreifens zu Mast 11	
	Z3		-	1639	Iggelheim	5903	13	Verkehrsfläche - Weg	5	96	Z	5	95	-	-	-	Zuwegung außerhalb des Schutzstreifens zu Mast 11	
	Z10		-	1460 / 1	Iggelheim	5950	37	Verkehrsfläche - Weg	13	22	Z	8	20	-	-	-	Zuwegung außerhalb des Schutzstreifens zu Mast 12	
	Z11		-	1465 / 1	Iggelheim	5945	10	Verkehrsfläche	62	27	Z	8	50	-	-	-	Zuwegung außerhalb des Schutzstreifens zu Mast 12	
	Z12		-	1281 / 1	Iggelheim	5950	35	Verkehrsfläche - Weg	13	04	Z	9	15	-	-	-	Zuwegung außerhalb des Schutzstreifens zu Mast 12	
	Z13		-	868 / 1	Iggelheim	5945	33	Verkehrsfläche	35	70	Z	20	85	-	-	-	Zuwegung außerhalb des Schutzstreifens zu Mast 13	
	Z14		-	4982 / 2	Iggelheim	5902	130	Verkehrsfläche	29	71	Z		25	-	-	S 1 ABD 10 ABE 13 ABF 14	Zuwegung außerhalb des Schutzstreifens zu Mast 18	
	Z15		-	1780 / 2	Iggelheim	5945	12	Verkehrsfläche	3	53	Z	1	60	-	-	-	Zuwegung außerhalb des Schutzstreifens zu Mast 11	

Fortsetzung nächste Seite

Nachweisung

1	2	3	4		5			6	7			8			9	10	11	12
Ifd. Nr. Eigt.	Ifd. Nr. Plan	Lfd. Nr. Abt. I Grundbuch, Name und Vorname des Eigentümers, Wohnort, Tel. Nr.	Grundstück	Grundbuch			Nutzungsart (lt. Kataster)	Größe des Grundstücks			Schutzstreifenfläche			Mast Nr.	LWL Nachrichten- kabel	Text* Ifd. Nr. Abt. II	Bemerkungen	
				Flur	Flurstück	Bezirk		Blatt	Best. Verz.	ha	a	qm	ha					a
noch 6	Z16	Fortsetzung	-	1813 / 1	Iggelheim	5945	14	Verkehrsfläche	61	90	Z			35	-	-	-	Zuwegung außerhalb des Schutzstreifens zu Mast 11
	Z17		-	1815 / 2	Iggelheim	5945	16	Verkehrsfläche	14	20	Z		8	00	-	-	-	Zuwegung außerhalb des Schutzstreifens zu Mast 11
	Z18		-	1569 / 5	Iggelheim	5908	82	Verkehrsfläche Landwirtschaftsfläche	45	41	Z			15	-	-	-	ABQ 2 ABR 3 ABS 6 ABT 7 ABV 11 Zuwegung außerhalb des Schutzstreifens zu Mast 11
	Z19		-	1568 / 4	Iggelheim	5945	45	Verkehrsfläche	42	88	Z		15	55	-	-	-	Zuwegung außerhalb des Schutzstreifens zu Mast 11
223	Z4		-	1638	Iggelheim	3040	54	Landwirtschaftsfläche	61	51	Z		1	95	-	-	-	Zuwegung außerhalb des Schutzstreifens zu Mast 11
	Z5		-	1640	Iggelheim	3040	55	Landwirtschaftsfläche	13	29	Z			20	-	-	-	Zuwegung außerhalb des Schutzstreifens zu Mast 11
224	Z6		-	1641	Iggelheim	5954	10	Landwirtschaftsfläche	8	46	Z			5	-	-	-	Zuwegung außerhalb des Schutzstreifens zu Mast 11

Nachweisung

1	2	3	4		5			6	7			8			9	10	11	12	
lfd. Nr.	lfd. Nr.	Lfd. Nr. Abt. I Grundbuch, Name und Vorname des Eigentümers, Wohnort, Teil. Nr.	Grundstück		Grundbuch			Nutzungsart (lt. Kataster)	Größe des Grundstücks			Schutzstreifenfläche			Mast Nr.	LWL Nachrichten-kabel	Text* lfd. Nr. Abt. II	Bemerkungen	
			Flur	Flurstück	Bezirk	Blatt	Best. Verz.		ha	a	qm	ha	a	qm					lfd. Meter
225	Z7		-	1642	Iggelheim	5629	20	Landwirtschaftsfläche		8	53	Z			5	-	-	-	Zuwegung außerhalb des Schutzstreifens zu Mast 11
	Z8		-	1643	Iggelheim	5629	21	Landwirtschaftsfläche		13	59	Z			5	-	-	-	Zuwegung außerhalb des Schutzstreifens zu Mast 11
	Z9		-	1644	Iggelheim	5629	1	Landwirtschaftsfläche		15	21	Z			5	-	-	-	Zuwegung außerhalb des Schutzstreifens zu Mast 11