

Auslegungsvermerk der Gemeinde
 (Anhörungsverfahren §43a EnWG i.V.m. §73 VwVfG)

Der Plan hat ausgelegen in der Zeit vom 20...
 bis 20...

in der Gemeinde.....

Gemeinde

Siegel

Planfeststellungsvermerk der Planfeststellungsbehörde

Nach § 43b EnWG i.V.m. § 74 VwVfG planfestgestellt durch Beschluss vom 20...
 Planfeststellungsbehörde

Siegel

Auslegungsvermerk der Gemeinde
 (Planfeststellungsbeschluss und festgestellter Plan (§ 43b EnWG i.V.m. § 74 VwVfG))

Der Planfeststellungsbeschluss und Ausfertigung des festgestellten Planes
 haben ausgelegen in der Zeit vom 20...
 bis 20...

in der Gemeinde.....

Gemeinde

Siegel

Leitungsrechtsregister, Bl.4567


Netzverstärkung Bürstadt – Kühmoos

Abschnitt:

Landesgrenze Hessen/ Rheinland-Pfalz -

UA Maximiliansau

Gemarkung Böhl

Stand:	05.08.2020	 Amprion GmbH B-LP / Betrieb/ Projektierung A-PS/ Genehmigungen Leitungen Süd
Inhalt:	38 Seiten	

Netzverstärkung Bürstadt - Kühmoos
110-/220-/380-kV-Gemeinschaftsleitung mit Pfalzwerke Netzgesellschaft mbH
Mutterstadt - Maximiliansau, BI.4567
Abschnitt: Abzw. Mutterstadt - Pkt. Schwegenheim

Nachweisung

für die Gemarkung : **Böhl**

Land : Rheinland-Pfalz



SGD : Süd

Kreis : Rhein-Pfalz-Kreis

Gemeinde-Bez. : Böhl-Iggelheim

Katasteramt : Rheinpfalz

Grundbuchamt : Speyer

Datum	Änderung		Name
	Datum	Name	 Amprion GmbH B-LP / Betrieb / Projektierung A-PS / Genehmigungen Leitungen Süd
ermittelt	26.09.2019	Beck	
aufgestellt	05.08.2020	Kranendonck	
Inhalt	Planung		
			

Nachweisung

1	2	3	4		5			6	7			8			9	10	11	12
Ifd. Nr. Eigt.	Ifd. Nr. Plan	Lfd. Nr. Abt. I Grundbuch, Name und Vorname des Eigentümers, Wohnort, Tel. Nr.	Grundstück		Grundbuch			Nutzungsart (lt. Kataster)	Größe des Grundstücks			Schutzstreifenfläche			Mast Nr.	LWL Nachrichten- kabel	Text* Ifd. Nr. Abt. II	Bemerkungen
			Flur	Flurstück	Bezirk	Blatt	Best. Verz.		ha	a	qm	ha	a	qm				
1	2		-	2595	Böhl	2259	4	Landwirtschaftsfläche		85	96	b		50	-	-	BJ 1 BK 6 BL 7	
	3		-	2594	Böhl	2965	4	Landwirtschaftsfläche		39	53	b		95	-	-	BM 1 BN 2 BO 3	
	135		-	6542	Böhl	2965	3	Landwirtschaftsfläche		12	60	b	2	45	-	-	JR 1 JS 2 JT 3	
	136		-	6543	Böhl	2259	6	Landwirtschaftsfläche		21	10	b	1	55	-	-	JU 1 JV 6 JW 7	
2	4		-	2593	Böhl	904	32	Landwirtschaftsfläche	1	40	91	b	7	45	-	-	BP 2 BQ 5 BR 6	
3	6		-	2591	Böhl	3220	5	Landwirtschaftsfläche		63	70	b	5	85	-	6	C 1 D 2 E 3	

Nachweisung

1	2	3	4		5			6	7			8			9	10	11	12		
Ifd. Nr. Eigt.	Ifd. Nr. Plan	Lfd. Nr. Abt. I Grundbuch, Name und Vorname des Eigentümers, Wohnort, Tel. Nr.	Grundstück		Grundbuch			Nutzungsart (lt. Kataster)	Größe des Grundstücks			Schutzstreifenfläche			Mast Nr.	LWL Nachrichten- kabel	Text* Ifd. Nr. Abt. II	Bemerkungen		
			Flur	Flurstück	Bezirk	Blatt	Best. Verz.		ha	a	qm	ha	a	qm					lfd. Meter	
4	7		-	2590	Böhl	3361	4	Landwirtschaftsfläche		88	67	b		10	45	6	26	F 2 G 3 H 5		
5	8		-	2589	Böhl	2600	35	Landwirtschaftsfläche	2	32	90	b		39	80	-	67	BT 4 BU 6 BV 8 BW 9		
				80	7455	Böhl	1165	9	Landwirtschaftsfläche		09	90	b		2	60	-	-	GV 2 GW 3	
				82	7457	Böhl	3161	4	Landwirtschaftsfläche		16	55	b		2	95	-	-	GZ 2 HA 3	
6	9		-	2588	Böhl	916	12	Landwirtschaftsfläche		41	27	b		8	05	-	12	BX 2 BY 9 BZ 10		

Nachweisung

1	2	3	4		5			6	7			8			9	10	11	12	
lfd. Nr.	lfd. Nr.	lfd. Nr. Abt. I Grundbuch, Name und Vorname des Eigentümers, Wohnort, Tel. Nr.	Grundstück		Grundbuch			Nutzungsart (lt. Kataster)	Größe des Grundstücks			Schutzstreifenfläche			Mast Nr.	LWL Nachrichten-kabel	Text* lfd. Nr. Abt. II	Bemerkungen	
			Flur	Flurstück	Bezirk	Blatt	Best. Verz.		ha	a	qm	ha	a	qm					lfd. Meter
7	10		-	2587	Böhl	3361	1	Landwirtschaftsfläche		42	33	b		8	25	-	13	CA 2 CB 3 CD 1	
	13		-	2584	Böhl	3361	3	Landwirtschaftsfläche		46	53	b		9	10	-	14	CL 2 CM 3 CN 4	
8	11		-	2586	Böhl	2126	9	Landwirtschaftsfläche		35	30	b		6	90	-	11	CE 2 CF 3 CG 4	
9	12		-	2585	Böhl	337	42	Landwirtschaftsfläche		32	74	b		6	40	-	10	CH 1 CI 3 CJ 6 CK 7	
10	14		-	2583	Böhl	3157	1	Landwirtschaftsfläche		28	80	b		5	65	-	9	CO 1 CP 2 CQ 3	

Nachweisung

1	2	3	4		5			6	7			8			9	10	11	12	
Ifd. Nr. Eigt.	Ifd. Nr. Plan	Ifd. Nr. Abt. I Grundbuch, Name und Vorname des Eigentümers, Wohnort, Tel. Nr.	Grundstück		Grundbuch			Nutzungsart (lt. Kataster)	Größe des Grundstücks			Schutzstreifenfläche			Mast Nr.	LWL Nachrichten- kabel lfd. Meter	Text* Ifd. Nr. Abt. II	Bemerkungen	
			Flur	Flurstück	Bezirk	Blatt	Best. Verz.		ha	a	qm	ha	a	qm					
11	15		-	2582	Böhl	1900	38	Landwirtschaftsfläche		41	87	b		8	20	-	12	CR 9 CS 12 CT 16	
	47		-	2449	Böhl	1900	27	Landwirtschaftsfläche	1	43	22	b		94	65	-	158	FA 6 FB 12 FC 16	
	48		-	2450	Böhl	1900	18	Landwirtschaftsfläche		17	07	b		3	85	-	-	FA 6 FB 12 FC 16	
12	16		-	2581	Böhl	2481	2	Landwirtschaftsfläche	1	34	03	b		26	30	-	39	CU 1 CV 2 CW 3	
13	17		-	2580	Böhl	2094	4	Landwirtschaftsfläche		53	83	b		10	60	-	16	CX 1 CY 3	
	18		-	2579	Böhl	2036	1	Landwirtschaftsfläche		31	78	b		6	30	-	10	CZ 1 DA 2 DB 3	

Nachweisung

1	2	3	4		5			6	7			8			9	10	11	12
lfd. Nr.	lfd. Nr.	lfd. Nr. Abt. I Grundbuch, Name und Vorname des Eigentümers, Wohnort, Tel. Nr.	Grundstück		Grundbuch			Nutzungsart (lt. Kataster)	Größe des Grundstücks			Schutzstreifenfläche			Mast Nr.	LWL Nachrichtenkabel	Text* lfd. Nr. Abt. II	Bemerkungen
			Flur	Flurstück	Bezirk	Blatt	Best. Verz.		ha	a	qm	ha	a	qm				
14	19		-	2578	Böhl	3752	7	Landwirtschaftsfläche	1	26	80	b		25	10	-	37	DC 2 DD 5 DE 6
15	20		-	2577	Böhl	1504	18	Landwirtschaftsfläche	1	07	80	b		21	40	-	32	LS 9
	21		-	2576 / 1	Böhl	1504	11	Landwirtschaftsfläche	1	05	84	b		21	10	-	31	DF 4 DG 6 DH 7
16	22		-	2576	Böhl	1505	16	Landwirtschaftsfläche		51	67	b		10	35	-	16	DI 1 DJ 3 DK 5
17	23		-	2575	Böhl	2860	5	Landwirtschaftsfläche	2	00	10	b		40	00	-	59	DL 1 DM 2 DN 3

Nachweisung

1	2	3	4		5			6	7			8			9	10	11	12				
Ifd. Nr. Eigt.	Ifd. Nr. Plan	Lfd. Nr. Abt. I Grundbuch, Name und Vorname des Eigentümers, Wohnort, Tel. Nr.	Grundstück		Grundbuch			Nutzungsart (lt. Kataster)	Größe des Grundstücks			Schutzstreifenfläche			Mast Nr.	LWL Nachrichten-kabel	Text* Ifd. Nr. Abt. II	Bemerkungen				
			Flur	Flurstück	Bezirk	Blatt	Best. Verz.		ha	a	qm	ha	a	qm					lf. Meter			
18	24		-	2574	Böhl	1362	15	Landwirtschaftsfläche	5	78	77	b	1	15	55	7	169	I 20 J 27 K 28	Zuwegung außerhalb des Schutzstreifens zu Mast 7			
	33		-	2218	Böhl	1460	4	Landwirtschaftsfläche		52	86	b		1	00					-	-	EN 2
	64		-	7439	Böhl	3586	14	Landwirtschaftsfläche		42	86	b								65	-	-
19	25		-	2573	Böhl	2521	1	Landwirtschaftsfläche		35	20	b		7	05	-	11	DO 1 DP 4 DQ 5				
	31		-	2568	Böhl	2521	2	Landwirtschaftsfläche	1	97	38	b		37	95					-	59	EL 2 EM 3 DP 4 DQ 5

Nachweisung

1	2	3	4		5			6	7			8			9	10	11	12	
Ifd. Nr. Eigt.	Ifd. Nr. Plan	Lfd. Nr. Abt. I Grundbuch, Name und Vorname des Eigentümers, Wohnort, Tel. Nr.	Grundstück		Grundbuch			Nutzungsart (lt. Kataster)	Größe des Grundstücks			Schutzstreifenfläche			Mast Nr.	LWL Nachrichten- kabel Ifd. Meter	Text* Ifd. Nr. Abt. II	Bemerkungen	
			Flur	Flurstück	Bezirk	Blatt	Best. Verz.		ha	a	qm	ha	a	qm					
20	26		-	2572	Böhl	2079	1	Landwirtschaftsfläche		39	93	b		8	00	-	12	DR 2 DS 4 DT 5	
	35		-	2556	Böhl	2079	4	Landwirtschaftsfläche	1	81	08	b		31	00	-	42	X 3	
21	27		-	2571	Böhl	803	6	Landwirtschaftsfläche		95	00	b		19	05	-	28	DU 1 DV 3 DW 4 DX 4 DY 6	
	28		-	2570 / 1	Böhl	827	10	Landwirtschaftsfläche		23	33	b		4	70	-	7	DZ 1 EA 3 EB 4 EC 5	
22	29		-	2570	Böhl	3905	1	Landwirtschaftsfläche		72	00	b		14	50	-	22	EE 1 EF 2 EG 3	

Nachweisung

1	2	3	4		5			6	7			8			9	10	11	12	
Ifd. Nr. Eigt.	Ifd. Nr. Plan	Lfd. Nr. Abt. I Grundbuch, Name und Vorname des Eigentümers, Wohnort, Tel. Nr.	Grundstück		Grundbuch			Nutzungsart (lt. Kataster)	Größe des Grundstücks			Schutzstreifenfläche			Mast Nr.	LWL Nachrichten- kabel	Text* Ifd. Nr. Abt. II	Bemerkungen	
			Flur	Flurstück	Bezirk	Blatt	Best. Verz.		ha	a	qm	ha	a	qm					lfd. Meter
23	30		-	2569	Böhl	221	20	Landwirtschaftsfläche	1	32	92	b		26	75	-	40	EH 1 EI 2 EJ 3 EK 4	
24	37		-	2445	Böhl	2930	5	Landwirtschaftsfläche		41	16	b		37	15	8	64	Y 1 Z 2 AA 3	
25	38		-	2555	Böhl	3838	2	Landwirtschaftsfläche		16	30	b			40	-	-	EO 1	
	40		-	2554	Böhl	2514	1	Landwirtschaftsfläche		29	50	b			5	-	-	-	

Nachweisung

1	2	3	4		5			6	7			8			9	10	11	12	
Ifd. Nr. Eigt.	Ifd. Nr. Plan	Lfd. Nr. Abt. I Grundbuch, Name und Vorname des Eigentümers, Wohnort, Tel. Nr.	Grundstück		Grundbuch			Nutzungsart (lt. Kataster)	Größe des Grundstücks			Schutzstreifenfläche			Mast Nr.	LWL Nachrichtenkabel	Text* Ifd. Nr. Abt. II	Bemerkungen	
			Flur	Flurstück	Bezirk	Blatt	Best. Verz.		ha	a	qm	ha	a	qm					lf. Meter
26	39		-	2444	Böhl	3105	1	Landwirtschaftsfläche		10	17	b		6	85	-	15	EP 1 EQ 4 ER 5	
	41		-	2443	Böhl	3105	2	Landwirtschaftsfläche		09	50	b		5	40	-	14	ES 2 EQ 4 ER 5	
	130		-	6537	Böhl	3105	3	Landwirtschaftsfläche		11	21	b		8	35	-	14	ET 3 EQ 4 ER 5	
27	42		-	2442	Böhl	3853	1	Landwirtschaftsfläche		97	77	b		14	90	-	5	EU 1 EV 2 EW 3 EX 4	
28	46		-	2448	Böhl	1209	9	Landwirtschaftsfläche		68	82	b		8	40	-	-	EY 1 EZ 3	

Nachweisung

1	2	3	4		5			6	7			8			9	10	11	12	
Ifd. Nr. Eigt.	Ifd. Nr. Plan	Lfd. Nr. Abt. I Grundbuch, Name und Vorname des Eigentümers, Wohnort, Tel. Nr.	Grundstück		Grundbuch			Nutzungsart (lt. Kataster)	Größe des Grundstücks			Schutzstreifenfläche			Mast Nr.	LWL Nachrichten-kabel	Text* Ifd. Nr. Abt. II	Bemerkungen	
			Flur	Flurstück	Bezirk	Blatt	Best. Verz.		ha	a	qm	ha	a	qm					lfd. Meter
29	50		-	2451	Böhl	1392	12	Landwirtschaftsfläche		82	98	b		1	25	-	-	FD 1 FE 2 FF 3 FG 4	
	69		-	7445 / 1	Böhl	2235	14	Landwirtschaftsfläche		38	64	b		19	50	-	32	GA 8 GB 9	
	70		-	7445 / 2	Böhl	2235	15	Landwirtschaftsfläche		09	38	b		5	20	-	8	FZ 2 GA 8 GB 9	
30	51		-	7372 / 2	Böhl	2206	35	Landwirtschaftsfläche		85	97	b		31	55	-	43	FH 2 FI 20 LW 19	
31	52		-	7372 / 1	Böhl	2614	9	Landwirtschaftsfläche		15	40	b		13	00	-	23	FJ 2 FK 3	

Nachweisung

1	2	3	4		5			6	7			8			9	10	11	12
Ifd. Nr. Eigt.	Ifd. Nr. Plan	Lfd. Nr. Abt. I Grundbuch, Name und Vorname des Eigentümers, Wohnort, Tel. Nr.	Grundstück		Grundbuch			Nutzungsart (lt. Kataster)	Größe des Grundstücks			Schutzstreifenfläche			Mast Nr.	LWL Nachrichten-kabel	Text* Ifd. Nr. Abt. II	Bemerkungen
			Flur	Flurstück	Bezirk	Blatt	Best. Verz.		ha	a	qm	ha	a	qm				
32	53		-	7371 / 1	Böhl	3519	6	Landwirtschaftsfläche		11	25	b		10	90	-	17	FL 5 FM 6 FN 7
	54		-	7370 / 1	Böhl	3519	5	Landwirtschaftsfläche		08	07	b		7	40	-	12	FO 3 FP 4
33	55		-	7369 / 1	Böhl	2791	5	Landwirtschaftsfläche		17	24	b		13	60	9 (tlws.)	25	AB 4 AC 5 AD 6
34	56		-	7368 / 1	Böhl	2620	2	Landwirtschaftsfläche		16	87	b		10	40	9 (tlws.)	25	AE 1 AF 2

Nachweisung

1	2	3	4		5			6	7			8			9	10	11	12	
lfd. Nr.	lfd. Nr.	lfd. Nr. Abt. I Grundbuch, Name und Vorname des Eigentümers, Wohnort, Tel. Nr.	Grundstück		Grundbuch			Nutzungsart (lt. Kataster)	Größe des Grundstücks			Schutzstreifenfläche			Mast Nr.	LWL Nachrichten-kabel	Text* lfd. Nr. Abt. II	Bemerkungen	
			Flur	Flurstück	Bezirk	Blatt	Best. Verz.		ha	a	qm	ha	a	qm					lfd. Meter
35	57		-	7367 / 1	Böhl	4082	6	Landwirtschaftsfläche		10	80	b		5	15	-	6	FQ 1 FR 2	
	59		-	7365	Böhl	4082	7	Landwirtschaftsfläche		85	07	b		1	40	-	-	FU 4 FV 5	
36	58		-	7366	Böhl	437	6	Landwirtschaftsfläche		26	07	b		7	65	-	-	FS 2 FT 3	
37	61		-	7391 / 1	Böhl	3830	1	Verkehrsfläche		72	22	b			10	-	-	FW 1	
	62		-	7393 / 1	Böhl	3830	4	Verkehrsfläche	3	93	42	b		30	60	-	45	FW 1	

Nachweisung

1	2	3	4		5			6	7			8			9	10	11	12	
Ifd. Nr. Eigt.	Ifd. Nr. Plan	Lfd. Nr. Abt. I Grundbuch, Name und Vorname des Eigentümers, Wohnort, Tel. Nr.	Grundstück		Grundbuch			Nutzungsart (lt. Kataster)	Größe des Grundstücks			Schutzstreifenfläche			Mast Nr.	LWL Nachrichten-kabel	Text* Ifd. Nr. Abt. II	Bemerkungen	
			Flur	Flurstück	Bezirk	Blatt	Best. Verz.	ha	a	qm	ha	a	qm	lfd. Meter					
38	65		-	7441	Böhl	3780	30	Waldfläche		17	61	b		4	35	-	-	FY 5	
	92		-	6166	Böhl	1581	253	Landwirtschaftsfläche	1	12	74	b		54	55	10 (tws.)	80	B 152 AL 50 AM 131	
	109		-	6461	Böhl	1581	414	Landwirtschaftsfläche		14	25	b		1	15	-	-	AO 75	
	156		-	6750 / 16	Böhl	1581	928	Gebäude- und Freifläche Waldfläche	12	08	58	Wb Z		30	55 95	-	93	AN 132 BB 81 BC 155 BD 157	Zuwegung außerhalb des Schutzstreifens zu Mast 15
	158		-	6750 / 17	Böhl	1581	928	Verkehrsfläche Waldfläche	117	86	92	b Wb Z	1	12 83 26	90 20 90	15, 16	567	AN 132 BB 81 BC 155 BD 157	Zuwegung außerhalb des Schutzstreifens zu Mast 15 und Mast 16
39	66		-	7442	Böhl	627	14	Landwirtschaftsfläche		18	65	b		4	80	-	-	-	
	67		-	7443	Böhl	1185	25	Landwirtschaftsfläche		41	30	b		13	40	-	29	-	

Nachweisung

1	2	3	4		5			6	7			8			9	10	11	12	
Ifd. Nr. Eigt.	Ifd. Nr. Plan	Lfd. Nr. Abt. I Grundbuch, Name und Vorname des Eigentümers, Wohnort, Tel. Nr.	Grundstück		Grundbuch			Nutzungsart (lt. Kataster)	Größe des Grundstücks			Schutzstreifenfläche			Mast Nr.	LWL Nachrichten-kabel	Text* Ifd. Nr. Abt. II	Bemerkungen	
			Flur	Flurstück	Bezirk	Blatt	Best. Verz.		ha	a	qm	ha	a	qm					lfd. Meter
40	68		-	7444	Böhl	3807	1	Landwirtschaftsfläche		13	12	b		5	45	-	11	-	
41	71		-	7446	Böhl	767	7	Landwirtschaftsfläche		14	98	b		8	50	-	13	GC 3 GD 4	
42	72		-	7447	Böhl	1164	8	Landwirtschaftsfläche		09	47	b		5	40	-	8	GE 3 GF 4	
	98		-	6451	Böhl	1164	6	Landwirtschaftsfläche		08	37	b			90	-	-	HO 1	

Nachweisung

1	2	3	4		5			6	7			8			9	10	11	12	
lfd. Nr.	lfd. Nr.	lfd. Nr. Abt. I Grundbuch, Name und Vorname des Eigentümers, Wohnort, Tel. Nr.	Grundstück		Grundbuch			Nutzungsart (lt. Kataster)	Größe des Grundstücks			Schutzstreifenfläche			Mast Nr.	LWL Nachrichtenkabel	Text* lfd. Nr. Abt. II	Bemerkungen	
			Flur	Flurstück	Bezirk	Blatt	Best. Verz.		ha	a	qm	ha	a	qm					lfd. Meter
43	73		-	7448	Böhl	3802	1	Landwirtschaftsfläche		09	29	b		5	35	-	8	GG 1 GH 2	
44	74		-	7449	Böhl	4069	1	Landwirtschaftsfläche		19	88	b		11	45	-	17	GI 1 GJ 2	
45	75		-	7450	Böhl	1233	14	Landwirtschaftsfläche		70	72	b		40	85	-	61	GK 4 GL 5	
	77		-	7452	Böhl	2737	5	Landwirtschaftsfläche		11	34	b		4	90	-	10	GO 2 GP 3	
	78		-	7453	Böhl	236	30	Landwirtschaftsfläche		20	52	b		7	60	-	19	GQ 6 GR 7	
	139		-	6710	Böhl	2454	27	Landwirtschaftsfläche		91	22	b		22	70	-	26	-	

Fortsetzung nächste Seite

Nachweisung

1	2	3	4		5			6	7			8			9	10	11	12	
Ifd. Nr. Eigt.	Ifd. Nr. Plan	Lfd. Nr. Abt. I Grundbuch, Name und Vorname des Eigentümers, Wohnort, Tel. Nr.	Grundstück		Grundbuch			Nutzungsart (lt. Kataster)	Größe des Grundstücks			Schutzstreifenfläche			Mast Nr.	LWL Nachrichten- kabel	Text* Ifd. Nr. Abt. II	Bemerkungen	
			Flur	Flurstück	Bezirk	Blatt	Best. Verz.		ha	a	qm	ha	a	qm					lfd. Meter
noch 45	152	Fortsetzung	-	6698	Böhl	3484	2	Landwirtschaftsfläche - Grünland		15	27	b			20	-	-	-	
	160		-	6764	Böhl	3484	7	Landwirtschaftsfläche		16	40	b		1	15	-	-	KV 1	
46	76		-	7451	Böhl	1528	9	Landwirtschaftsfläche		20	27	b		10	00	-	18	GM 5 GN 6	
47	79		-	7454	Böhl	2992	2	Landwirtschaftsfläche		08	70	b		2	65	-	6	GS 5 GT 6 GU 7	
48	81		-	7456	Böhl	2979	4	Landwirtschaftsfläche		09	97	b		2	35	-	-	GX 2 GY 3	
49	83		-	7458	Böhl	3674	1	Landwirtschaftsfläche		15	53	b		1	90	-	-	HB 1 HC 2	

Nachweisung

1	2	3	4		5			6	7			8			9	10	11	12	
Ifd. Nr. Eigt.	Ifd. Nr. Plan	Lfd. Nr. Abt. I Grundbuch, Name und Vorname des Eigentümers, Wohnort, Tel. Nr.	Grundstück		Grundbuch			Nutzungsart (lt. Kataster)	Größe des Grundstücks			Schutzstreifenfläche			Mast Nr.	LWL Nachrichten-kabel	Text* Ifd. Nr. Abt. II	Bemerkungen	
			Flur	Flurstück	Bezirk	Blatt	Best. Verz.		ha	a	qm	ha	a	qm					lfd. Meter
50	84		-	7459	Böhl	3672	1	Landwirtschaftsfläche		15	83	b		55	-	-	HD 1 HE 2		
51	86		-	6172	Böhl	2886	7	Landwirtschaftsfläche		44	21	b		2	40	-	-	HI 2	
	132		-	6539	Böhl	2886	9	Landwirtschaftsfläche		10	89	b		6	25	-	14	JJ 1 JK 5	
52	87		-	6171	Böhl	3695	1	Landwirtschaftsfläche		12	05	b		1	55	-	-	HJ 1	

Nachweisung

1	2	3	4		5			6	7			8			9	10	11	12
Ifd. Nr.	Ifd. Nr.	Ifd. Nr. Abt. I Grundbuch, Name und Vorname des Eigentümers, Wohnort, Tel. Nr.	Grundstück		Grundbuch			Nutzungsart (lt. Kataster)	Größe des Grundstücks			Schutzstreifenfläche			Mast Nr.	LWL Nachrichten-kabel	Text* Ifd. Nr. Abt. II	Bemerkungen
			Flur	Flurstück	Bezirk	Blatt	Best. Verz.		ha	a	qm	ha	a	qm				
53	88		-	6170	Böhl	3065	4	Landwirtschaftsfläche		19	05	b		3	20	-	-	HK 1
	89		-	6169	Böhl	3065	3	Landwirtschaftsfläche		29	50	b		6	85	-	8	HL 1
54	90		-	6168	Böhl	3411	1	Landwirtschaftsfläche		20	99	b		6	30	-	15	HM 1
55	91		-	6167	Böhl	2474	2	Landwirtschaftsfläche		45	45	b		17	60	10 (tws.)	33	AI 3 AJ 4 AK 5
56	96		-	6450	Böhl	3606	1	Landwirtschaftsfläche		16	52	b			55	-	-	HN 1
57	99		-	6452	Böhl	2848	16	Landwirtschaftsfläche		10	41	b		1	75	-	-	IY 4
	125		-	6532 / 1	Böhl	2848	17	Landwirtschaftsfläche		11	01	b		4	75	-	7	IY 4

Nachweisung

1	2	3	4		5			6	7			8			9	10	11	12
Ifd. Nr. Eigt.	Ifd. Nr. Plan	Lfd. Nr. Abt. I Grundbuch, Name und Vorname des Eigentümers, Wohnort, Tel. Nr.	Grundstück		Grundbuch			Nutzungsart (lt. Kataster)	Größe des Grundstücks			Schutzstreifenfläche			Mast Nr.	LWL Nachrichten-kabel	Text* Ifd. Nr. Abt. II	Bemerkungen
			Flur	Flurstück	Bezirk	Blatt	Best. Verz.		ha	a	qm	ha	a	qm				
58	100		-	6453	Böhl	2498	3	Landwirtschaftsfläche		09	03	b		2	05	-	-	HP 1
	101		-	6454	Böhl	2498	4	Landwirtschaftsfläche		17	73	b		5	40	-	-	HP 1
	102		-	6455	Böhl	2498	5	Landwirtschaftsfläche		17	40	b		7	20	-	12	HP 1
59	103		-	6456	Böhl	2861	3	Landwirtschaftsfläche		23	16	b		12	50	-	28	HQ 2
60	104		-	6457	Böhl	2214	1	Landwirtschaftsfläche		11	96	b		7	80	-	15	HR 1

Nachweisung

1	2	3	4		5			6	7			8			9	10	11	12	
lfd. Nr.	lfd. Nr.	Lfd. Nr. Abt. I Grundbuch, Name und Vorname des Eigentümers, Wohnort, Tel. Nr.	Grundstück		Grundbuch			Nutzungsart (lt. Kataster)	Größe des Grundstücks			Schutzstreifenfläche			Mast Nr.	LWL Nachrichten-kabel	Text* lfd. Nr. Abt. II	Bemerkungen	
			Flur	Flurstück	Bezirk	Blatt	Best. Verz.		ha	a	qm	ha	a	qm					lfd. Meter
61	105		-	6458	Böhl	3813	1	Landwirtschaftsfläche		36	53	b		28	55	-	44	HS 1 HT 2 HU 3	
62	106		-	6459	Böhl	2444	2	Landwirtschaftsfläche		23	16	b		18	65	-	28	HV 1 HW 2 HX 3	
63	107		-	6460	Iggelheim	1391	11	Landwirtschaftsfläche		23	03	b		15	70	-	28	HY 2 HZ 8 IA 9	
64	111		-	6464	Böhl	3986	1	Landwirtschaftsfläche		16	77	b		2	65	-	-	IB 1	

Nachweisung

1	2	3	4		5			6	7			8			9	10	11	12	
Ifd. Nr. Eigt.	Ifd. Nr. Plan	Lfd. Nr. Abt. I Grundbuch, Name und Vorname des Eigentümers, Wohnort, Tel. Nr.	Grundstück		Grundbuch			Nutzungsart (lt. Kataster)	Größe des Grundstücks			Schutzstreifenfläche			Mast Nr.	LWL Nachrichten- kabel	Text* Ifd. Nr. Abt. II	Bemerkungen	
			Flur	Flurstück	Bezirk	Blatt	Best. Verz.		ha	a	qm	ha	a	qm					lf. Meter
65	112		-	6466	Böhl	4039	18	Landwirtschaftsfläche		54	63	b		34	20	13	56	AP 3 AQ 4	
66	113		-	6467	Böhl	1291	9	Landwirtschaftsfläche		15	44	b		14	50	-	23	IC 3 ID 5 IE 8 IF 9	
67	114		-	6468	Böhl	2785	5	Landwirtschaftsfläche		21	16	b		18	90	-	31	IG 3	
	115		-	6469	Böhl	2785	10	Landwirtschaftsfläche		10	69	b		7	95	-	16	IH 4 IJ 8 IK 9	
68	116		-	6470	Böhl	3366	1	Landwirtschaftsfläche		15	19	b		9	40	-	23	IL 1 IM 4 IN 5	
		Fortsetzung nächste Seite																	

Nachweisung

1	2	3	4		5			6	7			8			9	10	11	12
lfd. Nr. Eigt.	lfd. Nr. Plan	lfd. Nr. Abt. I Grundbuch, Name und Vorname des Eigentümers, Wohnort, Tel. Nr.	Grundstück		Grundbuch			Nutzungsart (lt. Kataster)	Größe des Grundstücks			Schutzstreifenfläche			Mast Nr.	LWL Nachrichten-kabel	Text* lfd. Nr. Abt. II	Bemerkungen
			Flur	Flurstück	Bezirk	Blatt	Best. Verz.		ha	a	qm	ha	a	qm				
noch 68		Fortsetzung																
69	117		-	6471	Böhl	1170	2	Landwirtschaftsfläche	09	97	b	5	00	-	8	IO 2 IP 4 IQ 5		
	142		-	6707	Böhl	1170	3	Landwirtschaftsfläche	21	37	b	15	95	14 (tlws.)	25	AU 3 AV 4 AW 5		
70	118		-	6472	Böhl	3812	7	Landwirtschaftsfläche	40	15	b	10	60	-	-	IR 6 IS 7 IT 8		
71	121		-	6473	Böhl	3416	4	Landwirtschaftsfläche	08	54	b		35	-	-	IU 1 IV 2		

Nachweisung

1	2	3	4		5			6	7			8			9	10	11	12	
Ifd. Nr. Eigt.	Ifd. Nr. Plan	Lfd. Nr. Abt. I Grundbuch, Name und Vorname des Eigentümers, Wohnort, Tel. Nr.	Grundstück		Grundbuch			Nutzungsart (lt. Kataster)	Größe des Grundstücks			Schutzstreifenfläche			Mast Nr.	LWL Nachrichtenkabel	Text* Ifd. Nr. Abt. II	Bemerkungen	
			Flur	Flurstück	Bezirk	Blatt	Best. Verz.		ha	a	qm	ha	a	qm					lfd. Meter
72	122		-	6531	Böhl	4057	1	Landwirtschaftsfläche		21	31	b		1	05	-	-	IW 1	
73	124		-	6532	Böhl	2814	5	Landwirtschaftsfläche		36	91	b		9	50	-	-	IX 1	
74	126		-	6533	Böhl	3539	2	Landwirtschaftsfläche		08	72	b		4	40	-	12	IZ 2	
	127		-	6534	Böhl	3539	5	Landwirtschaftsfläche		44	70	b		30	95	-	57	JA 2 JB 3 JC 4	
75	128		-	6535	Böhl	2140	1	Landwirtschaftsfläche		11	22	b		9	55	-	14	JD 2 JE 5 JF 6	
76	129		-	6536	Böhl	3473	1	Landwirtschaftsfläche		18	83	b		15	70	-	24	JG 1 JH 3 JI 4	

Nachweisung

1	2	3	4		5			6	7			8			9	10	11	12	
Ifd. Nr. Eigt.	Ifd. Nr. Plan	Lfd. Nr. Abt. I Grundbuch, Name und Vorname des Eigentümers, Wohnort, Tel. Nr.	Grundstück		Grundbuch			Nutzungsart (lt. Kataster)	Größe des Grundstücks			Schutzstreifenfläche			Mast Nr.	LWL Nachrichten- kabel lfd. Meter	Text* lfd. Nr. Abt. II	Bemerkungen	
			Flur	Flurstück	Bezirk	Blatt	Best. Verz.		ha	a	qm	ha	a	qm					
77	131		-	6538	Böhl	1223	12	Landwirtschaftsfläche		11	13	b		7	50	-	15	LT 1 LU 3 LV 4	
78	133		-	6540	Böhl	3990	1	Landwirtschaftsfläche		11	23	b		5	65	-	14	JL 1 JM 2 JN 3	
79	134		-	6541	Böhl	1766	3	Landwirtschaftsfläche		32	11	b		11	20	-	8	JO 2 JP 3 JQ 4	
80	140		-	6709	Böhl	3769	1	Landwirtschaftsfläche		11	93	b		6	80	-	14	AR 1	
	144		-	6705	Böhl	3571	4	Landwirtschaftsfläche		20	87	b		15	90	-	25	JX 1 JY 2 JZ 3	

Nachweisung

1	2	3	4		5			6	7			8			9	10	11	12	
Ifd. Nr. Eigt.	Ifd. Nr. Plan	Lfd. Nr. Abt. I Grundbuch, Name und Vorname des Eigentümers, Wohnort, Tel. Nr.	Grundstück		Grundbuch			Nutzungsart (lt. Kataster)	Größe des Grundstücks			Schutzstreifenfläche			Mast Nr.	LWL Nachrichten-kabel	Text* Ifd. Nr. Abt. II	Bemerkungen	
			Flur	Flurstück	Bezirk	Blatt	Best. Verz.		ha	a	qm	ha	a	qm					lfd. Meter
81	141		-	6708	Iggelheim	1573	18	Landwirtschaftsfläche		11	25	b		7	25	-	13	AS 3 AT 7	
82	143		-	6706	Böhl	2240	7	Landwirtschaftsfläche		20	45	b		16	25	14 (tlws.)	24	AX 1 AY 7 AZ 8	
83	145		-	6704	Iggelheim	1579	12	Landwirtschaftsfläche		23	73	b		14	70	-	28	KA 1 KB 2 KC 3	
84	146		-	6703	Böhl	1981	2	Landwirtschaftsfläche		11	45	b		5	75	-	14	KD 1 KE 2 KF 3	
	147		-	6702	Böhl	1981	3	Landwirtschaftsfläche		10	09	b		4	30	-	11	KG 4 KH 5 KI 6	

Nachweisung

1	2	3	4		5			6	7			8			9	10	11	12
Ifd. Nr. Eigt.	Ifd. Nr. Plan	Lfd. Nr. Abt. I Grundbuch, Name und Vorname des Eigentümers, Wohnort, Tel. Nr.	Grundstück		Grundbuch			Nutzungsart (lt. Kataster)	Größe des Grundstücks			Schutzstreifenfläche			Mast Nr.	LWL Nachrichten- kabel	Text* Ifd. Nr. Abt. II	Bemerkungen
			Flur	Flurstück	Bezirk	Blatt	Best. Verz.		ha	a	qm	ha	a	qm				
85	148		-	6701	Böhl	3631	1	Landwirtschaftsfläche		17	54	b		5	85	-	-	KJ 1 KK 2 KL 3
86	149		-	6700	Böhl	3684	1	Landwirtschaftsfläche		25	60	b		4	90	-	-	KM 1 KN 2 KO 3
87	150		-	6699	Böhl	3892	3	Landwirtschaftsfläche		09	29	b			75	-	-	KP 1
88	153		-	6731	Böhl	3984	1	Landwirtschaftsfläche		20	91	b		12	25	-	20	KQ 1 KR 2 KS 3
89	154		-	6742 / 5	Böhl	--	--	Wasserfläche - Fluß	1	41	76	b		5	15	-	7	-
90	155		-	6732	Böhl	2230	1	Landwirtschaftsfläche		21	10	b			60	-	-	KT 1

Nachweisung

1	2	3	4		5			6	7			8			9	10		11	12
Ifd. Nr. Eigt.	Ifd. Nr. Plan	Lfd. Nr. Abt. I Grundbuch, Name und Vorname des Eigentümers, Wohnort, Tel. Nr.	Grundstück		Grundbuch			Nutzungsart (lt. Kataster)	Größe des Grundstücks			Schutzstreifenfläche			Mast Nr.	LWL Nachrichtenkabel	Text* Ifd. Nr. Abt. II	Bemerkungen	
			Flur	Flurstück	Bezirk	Blatt	Best. Verz.		ha	a	qm	ha	a	qm					lfd. Meter
91	159		-	6765	Böhl	1783	1	Landwirtschaftsfläche		16	70	b			10	-	-	-	

Fortsetzung nächste Seite

Nachweisung

1	2	3	4		5			6	7			8			9	10	11	12
Ifd. Nr. Eigt.	Ifd. Nr. Plan	Lfd. Nr. Abt. I Grundbuch, Name und Vorname des Eigentümers, Wohnort, Tel. Nr.	Grundstück		Grundbuch			Nutzungsart (lt. Kataster)	Größe des Grundstücks			Schutzstreifenfläche			Mast Nr.	LWL Nachrichten-kabel	Text* Ifd. Nr. Abt. II	Bemerkungen
			Flur	Flurstück	Bezirk	Blatt	Best. Verz.		ha	a	qm	ha	a	qm				
noch 91		Fortsetzung																
92	161		-	6763	Böhl	3276	1	Landwirtschaftsfläche	15	30	b		2	35	-	-	KW 1	
93	162		-	6762 / 2	Böhl	2998	1	Landwirtschaftsfläche	16	00	b		3	05	-	-	KX 1 KY 3 KZ 4	
94	163		-	6762	Böhl	3983	1	Landwirtschaftsfläche	16	00	b		3	50	-	5	BE 1 BF 2 BG 3 BH 4 BI 5	
		Fortsetzung nächste Seite																

Nachweisung

1	2	3	4		5			6	7			8			9	10	11	12
Ifd. Nr. Eigt. Plan	Ifd. Nr. Wohnort Tel. Nr.	Lfd. Nr. Abt. I Grundbuch, Name und Vorname des Eigentümers, Wohnort Tel. Nr.	Grundstück		Grundbuch			Nutzungsart (lt. Kataster)	Größe des Grundstücks			Schutzstreifenfläche			Mast Nr.	LWL Nachrichten-kabel	Text* Ifd. Nr. Abt. II	Bemerkungen
			Flur	Flurstück	Bezirk	Blatt	Best. Verz.		ha	a	qm	ha	a	qm				
noch 94		Fortsetzung																
95	164		-	6761	Böhl	3014	1	Landwirtschaftsfläche		08	00	b		1	90	-	5	LA 1 LB 2 LC 3
96	167		-	6761 / 2	Böhl	2167	1	Landwirtschaftsfläche		08	00	b		2	35	-	6	LD 1 LE 2 LF 3 LG 4

Nachweisung

1	2	3	4		5			6	7			8			9	10	11	12	
lfd. Nr.	lfd. Nr.	Lfd. Nr. Abt. I Grundbuch, Name und Vorname des Eigentümers, Wohnort, Tel. Nr.	Grundstück		Grundbuch			Nutzungsart (lt. Kataster)	Größe des Grundstücks			Schutzstreifenfläche			Mast Nr.	LWL Nachrichtenkabel	Text* lfd. Nr. Abt. II	Bemerkungen	
			Flur	Flurstück	Bezirk	Blatt	Best. Verz.		ha	a	qm	ha	a	qm					lfd. Meter
97	168		-	6760	Böhl	2631	1	Landwirtschaftsfläche		14	20	b		3	35	-	5	LH 1 LI 2 LJ 3	
98	170		-	6759	Iggelheim	4240	6	Landwirtschaftsfläche		09	63	b			15	-	-	LK 1 LL 2	

Nachweisung

1	2	3	4		5			6	7			8			9	10	11	12
lfd. Nr. Eigt.	lfd. Nr. Plan	Lfd. Nr. Abt. I Grundbuch, Name und Vorname des Eigentümers, Wohnort, Tel. Nr.	Grundstück		Grundbuch			Nutzungsart (lt. Kataster)	Größe des Grundstücks			Schutzstreifenfläche			Mast Nr.	LWL Nachrichten- kabel	Text* lfd. Nr. Abt. II	Bemerkungen
			Flur	Flurstück	Bezirk	Blatt	Best. Verz.		ha	a	qm	ha	a	qm				
		Öffentliche Wege und Gewässer																
38	1		-	7155	Böhl	1581	725	Verkehrsfläche - Weg		29	55	b Z	4 18	35 45	-	7	A 133 B 152	Zuwegung außerhalb des Schutzstreifens zu Mast 6
	5		-	2592	Böhl	1581	94	Verkehrsfläche - Weg		16	58	b	1	45	-	-	B 152 R 37 BS 131	
	32		-	2304 / 8	Böhl	1581	1085	Verkehrsfläche		23	84	b Z	3 11	85 45	-	7	Q 22 R 37 S 129 T 130 V 153 W 158	Zuwegung außerhalb des Schutzstreifens zu Mast 8
	34		-	2304 / 10	Böhl	1581	1092	Verkehrsfläche	1	04	24	b Z	1 59	00 60	-	-	Q 22 R 37 S 129 T 130 U 149	Zuwegung außerhalb des Schutzstreifens zu Mast 8
		Fortsetzung nächste Seite																

Nachweisung

1	2	3	4		5			6	7			8			9	10	11	12	
Ifd. Nr. Eigt.	Ifd. Nr. Plan	Lfd. Nr. Abt. I Grundbuch, Name und Vorname des Eigentümers, Wohnort, Tel. Nr.	Grundstück		Grundbuch			Nutzungsart (lt. Kataster)	Größe des Grundstücks			Schutzstreifenfläche			Mast Nr.	LWL Nachrichtenkabel	Text* Ifd. Nr. Abt. II	Bemerkungen	
			Flur	Flurstück	Bezirk	Blatt	Best. Verz.		ha	a	qm	ha	a	qm					lfd. Meter
noch 38	36	Fortsetzung	-	7375	Böhl	3780	14	Verkehrsfläche		52	43	b		5	60	-	9	L 6 M 7 N 8 O 9 P 10	Zuwegung außerhalb des Schutzstreifens zu Mast 8
	43		-	2446 / 2	Böhl	1581	927	Verkehrsfläche - Weg		19	41	b		3	05	-	5	R 37 S 129	
	44		-	2299 / 9	Böhl	1581	1102	Verkehrsfläche	1	37	68	b		5	10	-	8	R 37 BA 153	
	45		-	2447	Böhl	1581	87	Verkehrsfläche - Weg		36	45	b		3	05	-	5	B 152 R 37 S 129	
	49		-	7342	Böhl	3780	10	Verkehrsfläche		41	34	b		3	40	-	5	L 6 M 7 AH 5	
		Fortsetzung nächste Seite																	

Nachweisung

1	2	3	4		5			6	7			8			9	10	11	12	
Ifd. Nr. Eigt.	Ifd. Nr. Plan	Ifd. Nr. Abt. I Grundbuch, Name und Vorname des Eigentümers, Wohnort, Tel. Nr.	Grundstück		Grundbuch			Nutzungsart (lt. Kataster)	Größe des Grundstücks			Schutzstreifenfläche			Mast Nr.	LWL Nachrichten- kabel	Text* Ifd. Nr. Abt. II	Bemerkungen	
			Flur	Flurstück	Bezirk	Blatt	Best. Verz.		ha	a	qm	ha	a	qm					Ifd. Meter
noch 38	60	Fortsetzung	-	7390 / 1	Böhl	3780	19	Verkehrsfläche		60	82	b Z	3 6	25 40	-	5	L 6 M 7 AG 1 AH 5	Zuwegung außerhalb des Schutzstreifens zu Mast 9	
	63		-	7425	Böhl	3780	27	Verkehrsfläche		26	00	b Z	3 11	35 10	-	5	L 6 M 7 FX 5	Zuwegung außerhalb des Schutzstreifens zur temporären Arbeits-/Gerüstbaufläche	
	85		-	6165 / 3	Böhl	3780	8	Verkehrsfläche		10	40	b Z	2 6	95 25	-	5	HF 5 HG 11 HH 12	Zuwegung außerhalb des Schutzstreifens zu Mast 10	
	93		-	6164	Böhl	1581	272	Verkehrsfläche - Weg		10	59	b Z	5 4	15 75	-	8	AL 50 B 152 AM 131	Zuwegung außerhalb des Schutzstreifens zu Mast 10	
	94		-	6163	Böhl	1581	285	Wasserfläche - Graben		10	26	b	4	95	-	8	AL 50 B 152 AM 131		
	95		-	6387	Böhl	1581	422	Wasserfläche		60	23	b	4	55	-	7	B 152 AM 131 AO 75		
		Fortsetzung nächste Seite																	

Nachweisung

1	2	3	4		5			6	7			8			9	10	11	12	
Ifd. Nr. Eigt.	Ifd. Nr. Plan	Ifd. Nr. Abt. I Grundbuch, Name und Vorname des Eigentümers, Wohnort, Tel. Nr.	Grundstück		Grundbuch			Nutzungsart (lt. Kataster)	Größe des Grundstücks			Schutzstreifenfläche			Mast Nr.	LWL Nachrichten- kabel Ifd. Meter	Text* Ifd. Nr. Abt. II	Bemerkungen	
			Flur	Flurstück	Bezirk	Blatt	Best. Verz.		ha	a	qm	ha	a	qm					
noch 38	97	Fortsetzung	-	6388	Böhl	1581	411	Verkehrsfläche - Weg		36	85	b		3	05	-	5	AO 75	
	108		-	6484	Böhl	1581	417	Verkehrsfläche - Weg		35	98	b Z		7 20	15 05	-	11	B 152 AN 132 AO 75	Zuwegung außerhalb des Schutzstreifens zu Mast 13
	110		-	6465	Böhl	1581	415	Verkehrsfläche - Weg		14	60	b Z		3 6	10 75	-	7	B 152 AN 132 AO 75	Zuwegung außerhalb des Schutzstreifens zu Mast 13
	119		-	6481	Böhl	1581	416	Verkehrsfläche - Weg		09	57	b		3	00	-	5	B 152 AN 132 AO 75	
	120		-	6482	Böhl	1581	424	Wasserfläche - Fluß		12	94	b		3	10	-	5	B 152 AN 132 AO 75	
	123		-	6483	Böhl	1581	458	Verkehrsfläche - Weg		32	87	b		3	00	-	5	B 152 AN 132 AO 75	
		Fortsetzung nächste Seite																	

Nachweisung

1	2	3	4		5			6	7			8			9	10	11	12	
Ifd. Nr. Eigt.	Ifd. Nr. Plan	Lfd. Nr. Abt. I Grundbuch, Name und Vorname des Eigentümers, Wohnort, Tel. Nr.	Grundstück		Grundbuch			Nutzungsart (lt. Kataster)	Größe des Grundstücks			Schutzstreifenfläche			Mast Nr.	LWL Nachrichten-kabel	Text* Ifd. Nr. Abt. II	Bemerkungen	
			Flur	Flurstück	Bezirk	Blatt	Best. Verz.		ha	a	qm	ha	a	qm					lfd. Meter
noch 38	137	Fortsetzung	-	6582	Böhl	1581	427	Wasserfläche - Fluß		16	23	b		3	70	-	6	B 152 AN 132 AO 75 BA 153	
	138		-	6581	Böhl	1581	459	Verkehrsfläche - Weg		31	91	b Z		3 5	00 10	-	5	B 152 AN 132 AO 75	Zuwegung außerhalb des Schutzstreifens zu Mast 14
	151		-	6729	Böhl	1581	460	Verkehrsfläche - Weg		63	21	b Z		3 25	80 15	-	6	B 152 AN 132 BA 153	Zuwegung außerhalb des Schutzstreifens zu Mast 14
	157		-	6751 / 1	Böhl	1581	719	Verkehrsfläche - Weg		46	29	b Z		1 6	50 95	-	5	A 133 B 152 AO 75	Zuwegung außerhalb des Schutzstreifens zu Mast 15

Nachweisung

1	2	3	4		5			6	7			8			9	10	11	12
Ifd. Nr. Eigt. Plan	Ifd. Nr. Wohnort Tel. Nr.	Lfd. Nr. Abt. I Grundbuch, Name und Vorname des Eigentümers, Wohnort Tel. Nr.	Grundstück		Grundbuch			Nutzungsart (lt. Kataster)	Größe des Grundstücks			Schutzstreifenfläche			Mast Nr.	LWL Nachrichtenkabel	Text* Ifd. Nr. Abt. II	Bemerkungen
			Flur	Flurstück	Bezirk	Blatt	Best. Verz.		ha	a	qm	ha	a	qm				
		Staatseigentum																
99	165		-	6750 / 15	Böhl	3390	76	Verkehrsfläche		05	08	b		70	-	-	KU 11	
	166		-	6750 / 12	Böhl	857	49	Verkehrsfläche - Straße		87	89	b Z		3 10 5	-	-	-	Zuwegung außerhalb des Schutzstreifens zu Mast 16
	169		-	6757	Iggelheim	3040	45	Verkehrsfläche - Straße		20	63	b		6 85	-	15	-	

Nachweisung

1	2	3	4	5			6	7			8			9	10	11	12		
Ifd. Nr. Eigt.	Ifd. Nr. Plan	Lfd. Nr. Abt. I Grundbuch, Name und Vorname des Eigentümers, Wohnort, Tel. Nr.	Grundstück		Grundbuch			Nutzungsart (lt. Kataster)	Größe des Grundstücks			Schutzstreifenfläche			Mast Nr.	LWL Nachrichten-kabel	Text* Ifd. Nr. Abt. II	Bemerkungen	
			Flur	Flurstück	Bezirk	Blatt	Best. Verz.		ha	a	qm	ha	a	qm					lf. Meter
		Zuwegung zu Maststandorten																	
38	Z1		-	2624 / 3	Böhl	1581	685	Verkehrsfläche - Weg		43	06	Z		16	25	-	-	LM 140 LN 141 LO 142 LP 143 LQ 144 LR 145	Zuwegung außerhalb des Schutzstreifens zu Mast 6
	Z2		-	7424 / 1	Böhl	3780	25	Verkehrsfläche - Weg		23	31	Z		15	35	-	-	-	Zuwegung außerhalb des Schutzstreifens zu Mast 10
	Z3		-	6185	Böhl	1581	274	Verkehrsfläche - Weg		06	52	Z		5	05	-	-	-	Zuwegung außerhalb des Schutzstreifens zu Mast 10
	Z4		-	6186 / 1	Böhl	3780	9	Verkehrsfläche - Weg		05	92	Z			20	-	-	-	Zuwegung außerhalb des Schutzstreifens zu Mast 10
	Z5		-	6187	Böhl	1581	275	Verkehrsfläche - Weg		06	96	Z		5	45	-	-	-	Zuwegung außerhalb des Schutzstreifens zu Mast 10
	Z6		-	6188	Böhl	1581	276	Verkehrsfläche - Weg		05	28	Z			35	-	-	-	Zuwegung außerhalb des Schutzstreifens zu Mast 10