

Auslegungsvermerk der Gemeinde
 (Anhörungsverfahren §43a EnWG i.V.m. §73 VwVfG)

Der Plan hat ausgelegen in der Zeit vom 20...
 bis 20...

in der Gemeinde.....

Gemeinde

Siegel

Planfeststellungsvermerk der Planfeststellungsbehörde

Nach § 43b EnWG i.V.m. § 74 VwVfG planfestgestellt durch Beschluss vom 20...
 Planfeststellungsbehörde

Siegel

Auslegungsvermerk der Gemeinde
 (Planfeststellungsbeschluss und festgestellter Plan (§ 43b EnWG i.V.m. § 74 VwVfG))

Der Planfeststellungsbeschluss und Ausfertigung des festgestellten Planes
 haben ausgelegen in der Zeit vom 20...
 bis 20...

in der Gemeinde.....

Gemeinde

Siegel

Leitungsrechtsregister, Bl.4567


Netzverstärkung Bürstadt – Kühmoos

Abschnitt:

Landesgrenze Hessen/ Rheinland-Pfalz -

UA Maximiliansau

Gemarkung Maximiliansau

Stand:	06.08.2020	 Amprion GmbH B-LP / Betrieb/ Projektierung A-PS/ Genehmigungen Leitungen Süd
Inhalt:	71 Seiten	

Netzverstärkung Bürstadt - Kühmoos
110-/220-/380-kV-Gemeinschaftsleitung mit Pfalzwerke Netzgesellschaft mbH
Mutterstadt - Maximiliansau, BI.4567
Abschnitt: Pkt. Schwegenheim - Maximiliansau

Nachweisung

für die Gemarkung : **Maximiliansau**

Land : Rheinland-Pfalz



SGD : Süd

Kreis : Germersheim

Gemeinde-Bez. : Wörth am Rhein

Katasteramt : Rheinpfalz

Grundbuchamt : Kandel

Datum	Änderung		Name
	Datum	Name	 Amprion GmbH B-LP / Betrieb / Projektierung A-PS / Genehmigungen Leitungen Süd
ermittelt	01.10.2019	Beck	
aufgestellt	10.08.2020	Kranendonck	
Inhalt	Planung		
			

Nachweisung

1	2	3	4		5			6			7			8			9	10	11	12
Ifd. Nr. Eigt.	Ifd. Nr. Plan	Lfd. Nr. Abt. I Grundbuch, Name und Vorname des Eigentümers, Wohnort, Tel. Nr.	Grundstück	Grundbuch			Nutzungsart (lt. Kataster)	Größe des Grundstücks			Schutzstreifenfläche			Mast Nr.	LWL Nachrichten- kabel Ifd. Meter	Text* Ifd. Nr. Abt. II	Bemerkungen			
				Flur	Flurstück	Bezirk		Blatt	Best. Verz.	ha	a	qm	ha					a	qm	
1	1	Fortsetzung nächste Seite	-	2195 / 1	Maximiliansau	4542	1	Wasserfläche Waldfläche Landwirtschaftsfläche	9	14	89	b		87	20	173	112	A 1 B 2		
	35		-	2416 / 3	Maximiliansau	4046	102	Landwirtschaftsfläche		10	70	b		3	00	-	-	DF 7		
	37		-	2418 / 2	Maximiliansau	4046	103	Landwirtschaftsfläche		10	09	b		3	80	-	10	12		
	42		-	2425	Maximiliansau	4043	49	Landwirtschaftsfläche		11	90	b		8	25	-	12	CA 11		
	53		-	2438	Maximiliansau	4045	73	Landwirtschaftsfläche		10	90	b		1	15	-	-	CF 29		
	56		-	2536 / 5	Maximiliansau	4046	160	Landwirtschaftsfläche		5	79	b		4	30	-	-	DI 4		
	58		-	2534 / 5	Maximiliansau	4046	158	Landwirtschaftsfläche		1	67	b		1	67	-	-	DH 6		
	67		-	2536 / 4	Maximiliansau	4046	159	Landwirtschaftsfläche		34	85	b			10	-	-	DI 4		

Nachweisung

1	2	3	4		5			6	7			8			9	10	11	12
Ifd. Nr. Eigt.	Ifd. Nr. Plan	Lfd. Nr. Abt. I Grundbuch, Name und Vorname des Eigentümers, Wohnort, Tel. Nr.	Grundstück	Grundbuch			Nutzungsart (lt. Kataster)	Größe des Grundstücks			Schutzstreifenfläche			Mast Nr.	LWL Nachrichten- kabel Ifd. Meter	Text* Ifd. Nr. Abt. II	Bemerkungen	
				Flur	Flurstück	Bezirk		Blatt	Best. Verz.	ha	a	qm	ha					a
noch 1	69	Fortsetzung	-	2534 / 4	Maximiliansau	4046	157	Landwirtschaftsfläche	6	82	b	1	60	-	-	DH 6		
	78		-	2516 / 4	Maximiliansau	4046	155	Landwirtschaftsfläche	4	32	b		50	-	-	DG 3		
	93		-	2905	Maximiliansau	4043	59	Landwirtschaftsfläche	10	20	b	10	15	-	-	CA 11		
	96		-	2902	Maximiliansau	4043	26	Landwirtschaftsfläche	9	95	b	9	95	-	36	CB 7		
	111		-	2984 / 2	Maximiliansau	4042	152	Landwirtschaftsfläche	14	80	b	14	80	-	36	BY 16 BV 28 BW 33		
	112		-	2985	Maximiliansau	4042	140	Landwirtschaftsfläche	15	00	b	15	00	-	44	BV 28 BW 33		
	121		-	2981	Maximiliansau	4043	81	Landwirtschaftsfläche	10	20	b		90	-	-	QX 14 CC 16 CD 36		
			Fortsetzung nächste Seite															

Nachweisung

1	2	3	4		5			6	7			8			9	10	11	12
Ifd. Nr. Eigt.	Ifd. Nr. Plan	Lfd. Nr. Abt. I Grundbuch, Name und Vorname des Eigentümers, Wohnort, Tel. Nr.	Grundstück	Grundbuch			Nutzungsart (lt. Kataster)	Größe des Grundstücks			Schutzstreifenfläche			Mast Nr.	LWL Nachrichten-kabel Ifd. Meter	Text* Ifd. Nr. Abt. II	Bemerkungen	
				Flur	Flurstück	Bezirk		Blatt	Best. Verz.	ha	a	qm	ha					a
noch 1	171	Fortsetzung	-	3175	Maximiliansau	4042	62	Landwirtschaftsfläche	12	60	a b		3 05 90	-	9	BX 19 BW 33		
2	5		-	2302 / 4	Maximiliansau	4036	112	Landwirtschaftsfläche	32	11	b		11 70	-	-	BH 39		
	6		-	2300 / 6	Maximiliansau	4036	111	Landwirtschaftsfläche	20	60	b		19 80	-	46	BF 36		
	7		-	2305 / 6	Maximiliansau	4028	133	Landwirtschaftsfläche	2	54	b		2 40	-	-	-		
	8		-	2308 / 6	Maximiliansau	4028	134	Landwirtschaftsfläche	2	73	b		20	-	-	AI 10		
	9		-	2299 / 3	Maximiliansau	4028	10	Landwirtschaftsfläche	9	50	b		2 15	-	-	QW 4		
	11		-	2294	Maximiliansau	4028	32	Landwirtschaftsfläche	10	00	b		8 15	-	17	-		
	12		-	2294 / 2	Maximiliansau	4028	28	Landwirtschaftsfläche	10	00	b		9 30	-	22	-		
		Fortsetzung nächste Seite																

Nachweisung

1	2	3	4		5			6			7			8			9	10	11	12	
Ifd. Nr. Eigt.	Ifd. Nr. Plan	Lfd. Nr. Abt. I Grundbuch, Name und Vorname des Eigentümers, Wohnort, Tel. Nr.	Grundstück	Grundbuch			Nutzungsart (lt. Kataster)	Größe des Grundstücks			Schutzstreifenfläche			Mast Nr.	LWL Nachrichten-kabel Ifd. Meter	Text* Ifd. Nr. Abt. II	Bemerkungen				
				Flur	Flurstück	Bezirk		Blatt	Best. Verz.	ha	a	qm	ha						a	qm	
noch 2	14	Fortsetzung	-	2296	Maximiliansau	4036	100	Landwirtschaftsfläche	20	80	b	18	00	-	39	BG 37					
	21		-	2289	Maximiliansau	4036	54	Landwirtschaftsfläche	22	80	b	2	00	-	-	BC 22					
	22		-	2408	Maximiliansau	4036	165	Landwirtschaftsfläche	34	10	b	21	10	-	44	BP 40					
	23		-	2407	Maximiliansau	4036	164	Landwirtschaftsfläche	9	20	b	2	70	-	7	BP 40					
	24		-	2405	Maximiliansau	4036	78	Landwirtschaftsfläche	18	40	b	4	55	-	1	QY 30					
	25		-	2404	Maximiliansau	4036	130	Landwirtschaftsfläche	11	60	b	2	60	-	-	BM 41					
	26		-	2403	Maximiliansau	4036	23	Landwirtschaftsfläche	10	60	b	1	70	-	-	AW 7					
	29		-	2400	Maximiliansau	4036	88	Landwirtschaftsfläche	11	60	b	5	-	-	BE 32						
	33		-	2414 / 3	Maximiliansau	4036	128	Landwirtschaftsfläche	20	05	b	2	80	-	-	BL 40					
	34	Fortsetzung nächste Seite	-	2415 / 3	Maximiliansau	4036	125	Landwirtschaftsfläche	9	96	b	2	25	-	-	BK 29					

Nachweisung

1	2	3	4		5			6	7			8			9	10	11	12
Ifd. Nr. Eigt.	Ifd. Nr. Plan	Lfd. Nr. Abt. I Grundbuch, Name und Vorname des Eigentümers, Wohnort, Tel. Nr.	Grundstück	Grundbuch			Nutzungsart (lt. Kataster)	Größe des Grundstücks			Schutzstreifenfläche			Mast Nr.	LWL Nachrichten- kabel Ifd. Meter	Text* Ifd. Nr. Abt. II	Bemerkungen	
				Flur	Flurstück	Bezirk		Blatt	Best. Verz.	ha	a	qm	ha					a
noch 2	38	Fortsetzung	-	2419 / 2	Maximiliansau	4036	140	Landwirtschaftsfläche	11	12	b	4	75	-	11	J 43		
	40		-	2423	Maximiliansau	4036	157	Landwirtschaftsfläche	11	60	b	7	75	-	12	K 47		
	41		-	2424	Maximiliansau	4028	8	Landwirtschaftsfläche	9	90	b	6	80	-	10	AC 3		
	44		-	2429	Maximiliansau	4028	106	Landwirtschaftsfläche	33	70	b	23	00	-	34	AD 24		
	47		-	2432	Maximiliansau	4036	136	Landwirtschaftsfläche	10	90	b	5	35	-	12	BN 42		
	48	Fortsetzung nächste Seite	-	2433	Maximiliansau	4036	102	Landwirtschaftsfläche	10	60	b	4	55	-	12	BG 37		

Nachweisung

1	2	3	4		5			6	7			8			9	10	11	12
Ifd. Nr. Eigt.	Ifd. Nr. Plan	Lfd. Nr. Abt. I Grundbuch, Name und Vorname des Eigentümers, Wohnort, Tel. Nr.	Grundstück	Grundbuch			Nutzungsart (lt. Kataster)	Größe des Grundstücks			Schutzstreifenfläche			Mast Nr.	LWL Nachrichten- kabel Ifd. Meter	Text* Ifd. Nr. Abt. II	Bemerkungen	
				Flur	Flurstück	Bezirk		Blatt	Best. Verz.	ha	a	qm	ha					a
noch 2	52	Fortsetzung	-	2437	Maximiliansau	4036	141	Landwirtschaftsfläche	10	90	b	1	85	-	-	BO 44		
	54		-	2438 / 2	Maximiliansau	4036	99	Landwirtschaftsfläche	11	20	b		45	-	-	BF 36		
	59		-	2532 / 5	Maximiliansau	4036	121	Landwirtschaftsfläche	3	98	b	3	98	-	27	BJ 1		
	60		-	2531 / 5	Maximiliansau	4036	120	Landwirtschaftsfläche	2	18	b	2	18	-	14	BI 2		
	63		-	2524 / 5	Maximiliansau	4036	138	Landwirtschaftsfläche	3	43	b		45	-	-	BN 42		
	70		-	2532 / 4	Maximiliansau	4036	121	Landwirtschaftsfläche	14	33	b	6	00	-	-	BJ 1		
	71		-	2531 / 4	Maximiliansau	4036	120	Landwirtschaftsfläche	6	88	b	4	30	-	-	BI 2		
	74		-	2524 / 4	Maximiliansau	4036	137	Landwirtschaftsfläche	6	16	b	6	16	-	19	BN 42		
	81		-	2859	Maximiliansau	4036	84	Landwirtschaftsfläche	10	60	b	1	60	-	-	BD 31		
	82	Fortsetzung nächste Seite	-	2860	Maximiliansau	4028	40	Landwirtschaftsfläche	10	90	b	3	80	-	-	AE 19		

Nachweisung

1	2	3	4		5			6	7			8			9	10	11	12
Ifd. Nr. Eigt.	Ifd. Nr. Plan	Lfd. Nr. Abt. I Grundbuch, Name und Vorname des Eigentümers, Wohnort, Tel. Nr.	Grundstück	Grundbuch			Nutzungsart (lt. Kataster)	Größe des Grundstücks			Schutzstreifenfläche			Mast Nr.	LWL Nachrichten-kabel	Text* Ifd. Nr. Abt. II	Bemerkungen	
				Flur	Flurstück	Bezirk		Blatt	Best. Verz.	ha	a	qm	ha					a
noch 2	86	Fortsetzung	-	2866	Maximiliansau	4028	123	Landwirtschaftsfläche	32	40	b		31	25	175	77	M 29	
	88		-	2868	Maximiliansau	4036	9	Landwirtschaftsfläche	10	90	b		5	90	-	-	AV 6	
	97		-	2901	Maximiliansau	4028	122	Landwirtschaftsfläche	10	60	b		10	60	-	37	AG 27	
	98		-	2900	Maximiliansau	4028	33	Landwirtschaftsfläche	10	90	b		10	90	-	-	AF 1	
	107		-	2910	Maximiliansau	4028	41	Landwirtschaftsfläche	11	20	b			05	-	-	-	
	163		-	3172	Maximiliansau	4028	19	Landwirtschaftsfläche	15	00	a b		1	05 15	-	-	AK 6 AL 7 AM 8 AN 37	
		Fortsetzung nächste Seite																

Nachweisung

1	2	3	4		5			6	7			8			9	10	11	12
Ifd. Nr. Eigt.	Ifd. Nr. Plan	Lfd. Nr. Abt. I Grundbuch, Name und Vorname des Eigentümers, Wohnort, Tel. Nr.	Grundstück	Grundbuch			Nutzungsart (lt. Kataster)	Größe des Grundstücks			Schutzstreifenfläche			Mast Nr.	LWL Nachrichten- kabel	Text* Ifd. Nr. Abt. II	Bemerkungen	
				Flur	Flurstück	Bezirk		Blatt	Best. Verz.	ha	a	qm	ha					a
noch 2	166	Fortsetzung	-	3082	Maximiliansau	4028	25	Landwirtschaftsfläche	14	30	b	6	20	178 (tlws.)	12	AH 9 AI 10		
	177		-	3179	Maximiliansau	4028	9	Landwirtschaftsfläche	13	00	a b	5	75 05	-	11	AO 2 AP 5 AQ 36		
	180		-	3180	Maximiliansau	4028	26	Landwirtschaftsfläche	12	60	a b	5	90 35	-	11	AI 10 AJ 11		
	196		-	3195	Maximiliansau	4028	27	Landwirtschaftsfläche	12	10	a b T	3 2	25 50 80	-	9	AR 12 AS 13 AT 14 AU 15 AQ 36	Temporäre Arbeits-/Gerüstbaufläche außerhalb des Schutzstreifens	
		Fortsetzung nächste Seite																

Nachweisung

1	2	3	4		5			6	7			8			9	10	11	12
Ifd. Nr. Eigt.	Ifd. Nr. Plan	Lfd. Nr. Abt. I Grundbuch, Name und Vorname des Eigentümers, Wohnort, Tel. Nr.	Grundstück	Grundbuch			Nutzungsart (lt. Kataster)	Größe des Grundstücks			Schutzstreifenfläche			Mast Nr.	LWL Nachrichten- kabel Ifd. Meter	Text* Ifd. Nr. Abt. II	Bemerkungen	
				Flur	Flurstück	Bezirk		Blatt	Best. Verz.	ha	a	qm	ha					a
noch 2	200	Fortsetzung	-	3197	Maximiliansau	4036	27	Landwirtschaftsfläche	13	00		a b	3 2	45 10	-	9	AX 8 AY 9 QT 27	
3	10		-	2299	Maximiliansau	1574	7	Landwirtschaftsfläche	28	70		b	10	55	-	8	NA 2	
	46		-	2431	Maximiliansau	1574	8	Landwirtschaftsfläche	10	60		b	5	85	-	12	NA 2	
	141		-	3063	Maximiliansau	1574	16	Landwirtschaftsfläche	31	80		a b	7 17	95 75	-	57	NB 3 NC 4 NY 5 NE 6	
4	13		-	2297	Maximiliansau	4356	4	Landwirtschaftsfläche	20	80		b	9	55	-	-	HS 2	
	15		-	2293	Maximiliansau	4356	20	Landwirtschaftsfläche	11	60		b	2	05	-	-	HT 6	
	117		-	2990	Maximiliansau	4356	31	Landwirtschaftsfläche	18	80		b	7	00	1291 tlws. (PW)	-	HV 7 HW 8 HX 9	

Nachweisung

1	2	3	4		5			6	7			8			9	10	11	12
Ifd. Nr. Eigent.	Ifd. Nr. Plan	Lfd. Nr. Abt. I Grundbuch, Name und Vorname des Eigentümers, Wohnort, Tel. Nr.	Grundstück		Grundbuch			Nutzungsart (lt. Kataster)	Größe des Grundstücks			Schutzstreifenfläche			Mast Nr.	LWL Nachrichten-kabel	Text* Ifd. Nr. Abt. II	Bemerkungen
			Flur	Flurstück	Bezirk	Blatt	Best. Verz.		ha	a	qm	ha	a	qm				
5	16		-	2292	Maximiliansau	1122	5	Landwirtschaftsfläche	11	20	b		75	-	-	-		
	165		-	3174	Maximiliansau	1122	3	Landwirtschaftsfläche	12	60	b T	3	65 15	-	-	KO 3 KP 4 KQ 5	Temporäre Arbeits-/Gerüstbaufläche außerhalb des Schutzstreifens	

Fortsetzung nächste Seite

Nachweisung

1	2	3	4		5			6	7			8			9	10	11	12
Ifd. Nr. Eigent.	Ifd. Nr. Plan	Lfd. Nr. Abt. I Grundbuch, Name und Vorname des Eigentümers, Wohnort, Tel. Nr.	Grundstück		Grundbuch			Nutzungsart (lt. Kataster)	Größe des Grundstücks			Schutzstreifenfläche			Mast Nr.	LWL Nachrichten-kabel	Text* Ifd. Nr. Abt. II	Bemerkungen
			Flur	Flurstück	Bezirk	Blatt	Best. Verz.		ha	a	qm	ha	a	qm				
noch 5		Fortsetzung																
6	17		-	2291	Maximiliansau	412	2	Landwirtschaftsfläche	11	20	b			5	-	-	-	

Nachweisung

1	2	3	4		5			6	7			8			9	10	11	12
Ifd. Nr. Eigt.	Ifd. Nr. Plan	Lfd. Nr. Abt. I Grundbuch, Name und Vorname des Eigentümers, Wohnort, Tel. Nr.	Grundstück		Grundbuch			Nutzungsart (lt. Kataster)	Größe des Grundstücks			Schutzstreifenfläche			Mast Nr.	LWL Nachrichten-kabel Ifd. Meter	Text* Ifd. Nr. Abt. II	Bemerkungen
			Flur	Flurstück	Bezirk	Blatt	Best. Verz.		ha	a	qm	ha	a	qm				
7	18		-	2295	Maximiliansau	1098	16	Landwirtschaftsfläche	22	95	b		20	60	-	42	KC 6	
8	20		-	2289 / 2	Maximiliansau	890	3	Landwirtschaftsfläche	14	30	b		3	45	-	-	HU 2	
9	27		-	2402	Maximiliansau	789	7	Landwirtschaftsfläche	10	90	b		1	05	-	-	GP 3	

Nachweisung

1		2		3				4		5			6	7			8			9	10	11	12			
Ifd. Nr. Eigent.	Ifd. Nr. Plan	Lfd. Nr. Abt. I Grundbuch, Name und Vorname des Eigentümers, Wohnort, Tel. Nr.				Grundstück	Grundbuch			Nutzungsart (lt. Kataster)	Größe des Grundstücks			Schutzstreifenfläche			Mast Nr.	LWL Nachrichten-kabel	Text* Ifd. Nr. Abt. II	Bemerkungen						
		Flur	Flurstück	Bezirk	Blatt		Best. Verz.	ha	a		qm	ha	a	qm	ha	a								qm	Ifd. Meter	
10	28					-	2401	Wörth	280	2	Landwirtschaftsfläche	10	60	b			40	-	-	DD 4 DE 5						
11	36					-	2417 / 3	Maximiliansau	1597	4	Landwirtschaftsfläche	10	87	b		3	65	-	5	H 1						

Nachweisung

1	2	3	4		5			6	7			8			9	10	11	12
Ifd. Nr. Eigt.	Ifd. Nr. Plan	Lfd. Nr. Abt. I Grundbuch, Name und Vorname des Eigentümers, Wohnort, Tel. Nr.	Grundstück	Grundbuch			Nutzungsart (lt. Kataster)	Größe des Grundstücks			Schutzstreifenfläche			Mast Nr.	LWL Nachrichten- kabel Ifd. Meter	Text* Ifd. Nr. Abt. II	Bemerkungen	
				Flur	Flurstück	Bezirk		Blatt	Best. Verz.	ha	a	qm	ha					a
12	39		-	2422	Maximiliansau	995	3	Landwirtschaftsfläche	32	60	b	18	15	174	32	C 3		
13	43		-	2426	Maximiliansau	1157	21	Landwirtschaftsfläche	10	20	b	7	10	-	11	LH 4		
	49		-	2434	Maximiliansau	1157	23	Landwirtschaftsfläche	11	60	b	4	25	-	5	LH 4		
	50		-	2435	Maximiliansau	1157	22	Landwirtschaftsfläche	10	90	b	3	25	-	-	LH 4		
	51		-	2436	Maximiliansau	1157	24	Landwirtschaftsfläche	10	90	b	2	55	-	-	LH 4		
	99		-	2899	Maximiliansau	2483	6	Landwirtschaftsfläche	10	90	b	9	25	-	-	OQ 3		
	103		-	2906	Maximiliansau	1157	27	Landwirtschaftsfläche	11	20	b	8	95	-	-	LH 4		
	212		-	3075	Maximiliansau	1157	36	Landwirtschaftsfläche	16	40	b	11	80	-	18	LI 3 LJ 7 QV 6		

Nachweisung

1		2		3			4		5			6	7			8			9	10	11	12		
Ifd. Nr. Eigent.	Ifd. Nr. Plan	Lfd. Nr. Abt. I Grundbuch, Name und Vorname des Eigentümers, Wohnort, Tel. Nr.			Grundstück		Grundbuch			Nutzungsart (lt. Kataster)	Größe des Grundstücks			Schutzstreifenfläche a/ Wa = erstmals zu beschränkende Schutzstreifen-/ Waldfläche b/ Wb = bereits beschränkte Schutzstreifen-/ Waldfläche T = Temp. Arbeits-/Gerüstbauf. Z = Zuwegung zu Mast ZT = Zuwegung zur temp. Arbeits-/Gerüstbauf. SF = Sonderfläche			Mast Nr.	LWL Nachrichten-kabel	Text* Ifd. Nr. Abt. II	Bemerkungen				
																							Flur	Flurstück
14	45	-	2430	Maximiliansau	166	4	Landwirtschaftsfläche	11	20	b	6	85	-	12	CX 4									

Fortsetzung nächste Seite

Nachweisung

1	2	3	4		5			6	7			8			9	10	11	12
Ifd. Nr. Eigt.	Ifd. Nr. Plan	Lfd. Nr. Abt. I Grundbuch, Name und Vorname des Eigentümers, Wohnort, Tel. Nr.	Grundstück		Grundbuch			Nutzungsart (lt. Kataster)	Größe des Grundstücks			Schutzstreifenfläche			Mast Nr.	LWL Nachrichten-kabel	Text* Ifd. Nr. Abt. II	Bemerkungen
			Flur	Flurstück	Bezirk	Blatt	Best. Verz.		ha	a	qm	ha	a	qm				
noch 14		Fortsetzung																
15	72		-	2530 / 4	Maximiliansau	496	9	Landwirtschaftsfläche	6	93	b		5	25	-	-	GC 2 GD 4	

Nachweisung

1	2	3	4		5			6	7			8			9	10	11	12
Ifd. Nr. Eigt.	Ifd. Nr. Plan	Lfd. Nr. Abt. I Grundbuch, Name und Vorname des Eigentümers, Wohnort, Tel. Nr.	Grundstück	Grundbuch			Nutzungsart (lt. Kataster)	Größe des Grundstücks			Schutzstreifenfläche			Mast Nr.	LWL Nachrichten-kabel Ifd. Meter	Text* Ifd. Nr. Abt. II	Bemerkungen	
				Flur	Flurstück	Bezirk		Blatt	Best. Verz.	ha	a	qm	ha					a
16	76		-	2520 / 4	Maximiliansau	362	8	Landwirtschaftsfläche	5	37		b	4	50	-	-	DX 2	
	114		-	2987	Maximiliansau	1457	4	Landwirtschaftsfläche	18	80		b	17	95	176	30	R 1 S 3 T 5 U 14	
17	79		-	2830 / 4	Maximiliansau	--	--	Wasserfläche - Fluß Verkehrsfläche - Weg Landwirtschaftsfläche	17	55		b	1	75	-	3	-	
	211		-	3074	Maximiliansau	--	--	Landwirtschaftsfläche	16	40		b	2	15	-	-	-	
18	80		-	2858	Maximiliansau	1233	2	Landwirtschaftsfläche	11	60		b		10	-	-	-	
	147		-	3068	Maximiliansau	1233	3	Landwirtschaftsfläche	9	50		a b	2 4	40 30	-	11	LP 1 LQ 2	

Nachweisung

1	2	3	4		5			6	7			8			9	10	11	12	
Ifd. Nr. Eigt.	Ifd. Nr. Plan	Lfd. Nr. Abt. I Grundbuch, Name und Vorname des Eigentümers, Wohnort, Tel. Nr.	Grundstück	Grundbuch			Nutzungsart (lt. Kataster)	Größe des Grundstücks			Schutzstreifenfläche			Mast Nr.	LWL Nachrichten-kabel Ifd. Meter	Text* Ifd. Nr. Abt. II	Bemerkungen		
				Flur	Flurstück	Bezirk		Blatt	Best. Verz.	ha	a	qm	ha					a	qm
19	83		-	2862	Maximiliansau	2191	56	Landwirtschaftsfläche		22	20	b		14	40	-	1	NI 23	
	102		-	2896	Maximiliansau	2191	83	Landwirtschaftsfläche		22	10	b			40	-	-	NJ 37	
	142		-	3065	Maximiliansau	2191	59	Landwirtschaftsfläche		13	50	a b		3 7	80 05	-	13	NN 20 NO 24 NP 25 NQ 39	
	143		-	3065 / 2	Maximiliansau	2191	32	Landwirtschaftsfläche		13	50	a b		3 6	80 95	-	14	OG 12 OH 14 OI 15 NW 39	
		Fortsetzung nächste Seite																	

Nachweisung

1	2	3	4		5			6	7			8			9	10	11	12
Ifd. Nr. Eigent.	Ifd. Nr. Plan	Lfd. Nr. Abt. I Grundbuch, Name und Vorname des Eigentümers, Wohnort, Tel. Nr.	Grundstück	Grundbuch			Nutzungsart (lt. Kataster)	Größe des Grundstücks			Schutzstreifenfläche			Mast Nr.	LWL Nachrichten-kabel	Text* Ifd. Nr. Abt. II	Bemerkungen	
				Flur	Flurstück	Bezirk		Blatt	Best. Verz.	ha	a	qm	ha					a
noch 19	167	Fortsetzung	-	3083	Maximiliansau	2191	72	Landwirtschaftsfläche	14	70	b T	5	70 5	178 (tlws.)	12	NR 31 NS 32 NT 33	Temporäre Arbeits-/Gerüstbaufläche außerhalb des Schutzstreifens	
	182		-	3182	Maximiliansau	2191	85	Landwirtschaftsfläche	38	40	a b	4 17	25 15	2102 (PW) 1761 (PW)	31	NU 36 NV 38 NW 39 NX 45		
	183		-	3184	Maximiliansau	2191	14	Landwirtschaftsfläche	26	00	a b	3 10	80 30	-	21	OA 5 OB 8 OC 39 OD 45		
		Fortsetzung nächste Seite																

Nachweisung

1	2	3	4		5			6	7			8			9	10	11	12
Ifd. Nr. Eigt.	Ifd. Nr. Plan	Lfd. Nr. Abt. I Grundbuch, Name und Vorname des Eigentümers, Wohnort, Tel. Nr.	Grundstück	Grundbuch			Nutzungsart (lt. Kataster)	Größe des Grundstücks			Schutzstreifenfläche			Mast Nr.	LWL Nachrichten-kabel Ifd. Meter	Text* Ifd. Nr. Abt. II	Bemerkungen	
				Flur	Flurstück	Bezirk		Blatt	Best. Verz.	ha	a	qm	ha					a
noch 19	193	Fortsetzung	-	3193	Maximiliansau	2191	20	Landwirtschaftsfläche	13	30	a b T	3 3 60	30 15 60	-	10	OE 6 OB 8 OF 9 NW 39 OD 45	Temporäre Arbeits-/Gerüstbaufläche außerhalb des Schutzstreifens	
20	84		-	2863	Maximiliansau	16	4	Landwirtschaftsfläche	10	90	b	10	30	-	27	CE 2		
21	85		-	2864	Maximiliansau	1150	19	Landwirtschaftsfläche	11	60	b	11	60	-	29	L 2		
	131		-	3056	Maximiliansau	1150	25	Landwirtschaftsfläche	21	80	b	9	00	-	22	LA 3 LB 6 LC 11		
22	87		-	2867	Hagenbach	532	1	Landwirtschaftsfläche	10	90	b	8	05	-	-	GJ 3		

Nachweisung

1	2	3	4		5			6	7			8			9	10	11	12	
Ifd. Nr. Eigt.	Ifd. Nr. Plan	Lfd. Nr. Abt. I Grundbuch, Name und Vorname des Eigentümers, Wohnort, Tel. Nr.	Grundstück	Grundbuch			Nutzungsart (lt. Kataster)	Größe des Grundstücks			Schutzstreifenfläche			Mast Nr.	LWL Nachrichten-kabel Ifd. Meter	Text* Ifd. Nr. Abt. II	Bemerkungen		
				Flur	Flurstück	Bezirk		Blatt	Best. Verz.	ha	a	qm	ha					a	qm
23	89		-	2869	Maximiliansau	4115	29	Landwirtschaftsfläche		11	60	b		3	85	-	-	EG 20	
	192		-	3192	Maximiliansau	4115	32	Landwirtschaftsfläche		12	30	a b T		2 2	70 85 70	-	8	EH 22 EI 24 EJ 25 EK 28	Temporäre Arbeits-/Gerüstbaufläche außerhalb des Schutzstreifens
	195		-	3194 / 2	Maximiliansau	4115	4	Landwirtschaftsfläche		12	60	a b T		3 2	20 50 5	-	9	DY 3 DZ 4 EA 5 GQ 7 EC 8	Temporäre Arbeits-/Gerüstbaufläche außerhalb des Schutzstreifens
	202		-	3198	Maximiliansau	4115	33	Landwirtschaftsfläche		12	30	a b T		3 1 2	05 90 05	179 (tlws.)	8	EM 23 EP 26 EQ 27 EK 28	Temporäre Arbeits-/Gerüstbaufläche außerhalb des Schutzstreifens

Nachweisung

1	2	3	4		5			6	7			8			9	10	11	12
Ifd. Nr. Eigent.	Ifd. Nr. Plan	Lfd. Nr. Abt. I Grundbuch, Name und Vorname des Eigentümers, Wohnort, Tel. Nr.	Grundstück		Grundbuch			Nutzungsart (lt. Kataster)	Größe des Grundstücks			Schutzstreifenfläche			Mast Nr.	LWL Nachrichten-kabel	Text* Ifd. Nr. Abt. II	Bemerkungen
			Flur	Flurstück	Bezirk	Blatt	Best. Verz.		ha	a	qm	ha	a	qm				
24	90		-	2870	Maximiliansau	379	1	Landwirtschaftsfläche	10	60	b		1	40	-	-	ES 6 ET 8	
25	91		-	2871	Maximiliansau	1678	11	Landwirtschaftsfläche	10	80	b			5	-	-	-	

Fortsetzung nächste Seite

Nachweisung

1	2	3	4		5			6	7			8			9	10	11	12
Ifd. Nr. Eigt.	Ifd. Nr. Plan	Lfd. Nr. Abt. I Grundbuch, Name und Vorname des Eigentümers, Wohnort, Tel. Nr.	Grundstück	Grundbuch			Nutzungsart (lt. Kataster)	Größe des Grundstücks			Schutzstreifenfläche			Mast Nr.	LWL Nachrichten- kabel	Text* Ifd. Nr. Abt. II	Bemerkungen	
				Flur	Flurstück	Bezirk		Blatt	Best. Verz.	ha	a	qm	ha					a
noch 25		Fortsetzung																
26	94		-	2904	Hagenbach	2000	8	Landwirtschaftsfläche	11	60	b	11	60	-	39	NF 4 NG 5		
27	95		-	2903	Maximiliansau	1511	2	Landwirtschaftsfläche	10	90	b	10	90	-	38	MQ 1		
28	100		-	2898	Hagenbach	2607	12	Landwirtschaftsfläche	11	20	b	6	80	-	-	OV 3		
29	101		-	2897	Hagenbach	2608	14	Landwirtschaftsfläche	10	90	b	3	00	-	-	OW 3		

Nachweisung

1	2	3	4		5			6	7			8			9	10	11	12
Ifd. Nr. Eigt.	Ifd. Nr. Plan	Lfd. Nr. Abt. I Grundbuch, Name und Vorname des Eigentümers, Wohnort, Tel. Nr.	Grundstück	Grundbuch			Nutzungsart (lt. Kataster)	Größe des Grundstücks			Schutzstreifenfläche			Mast Nr.	LWL Nachrichten- kabel Ifd. Meter	Text* Ifd. Nr. Abt. II	Bemerkungen	
				Flur	Flurstück	Bezirk		Blatt	Best. Verz.	ha	a	qm	ha					a
30	104		-	2907	Hagenbach	1557	12	Landwirtschaftsfläche	11	20	b	6	50	-	-	MZ 3		
31	105		-	2908	Maximiliansau	2426	5	Landwirtschaftsfläche	10	90	b	3	45	-	-	OL 4		
32	106		-	2909	Hagenbach	2121	1	Landwirtschaftsfläche	29	09	b	1	35	-	-	NH 2		
	119		-	2991 / 2	Hagenbach	2121	2	Landwirtschaftsfläche	14	10	b	5	1763 tlws. (PW)	-	-	QO 1 QP 3 QQ 4		
33	108		-	2982 / 2	Maximiliansau	1526	5	Landwirtschaftsfläche	6	50	b	1	30	-	-	MV1 MW 3 MX 5 MY 6		
	120		-	2982	Maximiliansau	1526	4	Landwirtschaftsfläche	6	50	b	1	00	-	-	MV1 MW 3 MX 5 MY 6		

Nachweisung

1	2	3	4		5			6	7			8			9	10	11	12
Ifd. Nr. Eigt.	Ifd. Nr. Plan	Lfd. Nr. Abt. I Grundbuch, Name und Vorname des Eigentümers, Wohnort, Tel. Nr.	Grundstück	Grundbuch			Nutzungsart (lt. Kataster)	Größe des Grundstücks			Schutzstreifenfläche			Mast Nr.	LWL Nachrichten-kabel	Text* Ifd. Nr. Abt. II	Bemerkungen	
				Flur	Flurstück	Bezirk		Blatt	Best. Verz.	ha	a	qm	ha					a
34	109		-	2983	Maximiliansau	458	14	Landwirtschaftsfläche	26	20	b		13	00	-	-	Fl 1 FJ 2 FK 3	
35	110		-	2984	Maximiliansau	1514	2	Landwirtschaftsfläche	29	84	b		13	35	-	13	MS 1 MT 2 MU 6	
36	113		-	2986	Maximiliansau	1045	3	Landwirtschaftsfläche	15	30	b		15	30	-	45	V 1 W 3 X 4 Y 5	
		Fortsetzung nächste Seite																

Nachweisung

1	2	3	4		5			6	7			8			9	10	11	12
Ifd. Nr. Eigent.	Ifd. Nr. Plan	Lfd. Nr. Abt. I Grundbuch, Name und Vorname des Eigentümers, Wohnort, Tel. Nr.	Grundstück		Grundbuch			Nutzungsart (lt. Kataster)	Größe des Grundstücks			Schutzstreifenfläche			Mast Nr.	LWL Nachrichten-kabel	Text* Ifd. Nr. Abt. II	Bemerkungen
			Flur	Flurstück	Bezirk	Blatt	Best. Verz.		ha	a	qm	ha	a	qm				
noch 36		Fortsetzung															Z 7	
37	115		-	2988	Maximiliansau	447	6	Landwirtschaftsfläche	9	10	b		7	15	-	-	N 1 O 2 P 4 Q 7	
38	116		-	2988 / 2	Maximiliansau	375	2	Landwirtschaftsfläche	9	10	b		5	65	-	-	EL 1 EN 3 EO 4 ER 6	

Nachweisung

1	2	3	4		5			6	7			8			9	10	11	12
Ifd. Nr. Eigt.	Ifd. Nr. Plan	Lfd. Nr. Abt. I Grundbuch, Name und Vorname des Eigentümers, Wohnort, Tel. Nr.	Grundstück		Grundbuch			Nutzungsart (lt. Kataster)	Größe des Grundstücks			Schutzstreifenfläche			Mast Nr.	LWL Nachrichten- kabel Ifd. Meter	Text* Ifd. Nr. Abt. II	Bemerkungen
			Flur	Flurstück	Bezirk	Blatt	Best. Verz.		ha	a	qm	ha	a	qm				
39	118		-	2991	Maximiliansau	1394	16	Landwirtschaftsfläche	29	91	b	1	65	1291 thws. (PW)	-	LV 1 LV 2 LZ 10 MA 15		
	144		-	3066	Maximiliansau	1394	18	Landwirtschaftsfläche	8	00	a b T	2 4	25 25 05	-	9	LX 3 LY 4 LZ 10	Temporäre Arbeits-/Gerüstbaufläche außerhalb des Schutzstreifens	
	148		-	3068 / 2	Maximiliansau	1394	19	Landwirtschaftsfläche	5	10	a b	1 2	25 35	-	6	LY 4 LZ 10		
40	122		-	2980	Hagenbach	1465	2	Landwirtschaftsfläche	29	80	b		80	-	-	MM 1 MN 5 MO 8 MP 15		

Nachweisung

1	2	3	4		5			6	7			8			9	10	11	12
Ifd. Nr. Eigt.	Ifd. Nr. Plan	Lfd. Nr. Abt. I Grundbuch, Name und Vorname des Eigentümers, Wohnort, Tel. Nr.	Grundstück		Grundbuch			Nutzungsart (lt. Kataster)	Größe des Grundstücks			Schutzstreifenfläche			Mast Nr.	LWL Nachrichten-kabel	Text* Ifd. Nr. Abt. II	Bemerkungen
			Flur	Flurstück	Bezirk	Blatt	Best. Verz.		ha	a	qm	ha	a	qm				
41	123		-	2979 / 2	Hagenbach	790	6	Landwirtschaftsfläche	7	80	b		5	-	-	HI 1 HJ 2 HK 3		
42	125	Fortsetzung nächste Seite	-	3051	Maximiliansau	4533	2	Landwirtschaftsfläche	10	20	b		10	-	-	IT 2 IU 4 IV 6		
	138		-	3060	Maximiliansau	4533	33	Landwirtschaftsfläche	10	60	a b		7 75	-	9	JF 16 JG 17 JI 18 JK 19		
	139		-	3061	Maximiliansau	4533	34	Landwirtschaftsfläche	9	90	a b Z		7 45 75	-	9	JF 16 JG 17 JI 18 JK 19	Zuwegung außerhalb des Schutzstreifens zu Mast 176	
	150		-	3069 / 2	Maximiliansau	4533	20	Landwirtschaftsfläche	5	10	a b		1 2	25 45	-	8	JE 9 JD 10	

Nachweisung

1	2	3	4		5			6	7			8			9	10	11	12
Ifd. Nr. Eigt.	Ifd. Nr. Plan	Lfd. Nr. Abt. I Grundbuch, Name und Vorname des Eigentümers, Wohnort, Tel. Nr.	Grundstück	Grundbuch			Nutzungsart (lt. Kataster)	Größe des Grundstücks			Schutzstreifenfläche			Mast Nr.	LWL Nachrichten-kabel Ifd. Meter	Text* Ifd. Nr. Abt. II	Bemerkungen	
				Flur	Flurstück	Bezirk		Blatt	Best. Verz.	ha	a	qm	ha					a
noch 42	157	Fortsetzung	-	3078	Maximiliansau	4533	3	Landwirtschaftsfläche	30	00	b Z T	17 1 2	15 55 95	-	23	IT 2 IU 4 IZ 3 JA 5	Temporäre Arbeits-/Gerüstbaufläche außerhalb des Schutzstreifens Zuwegung außerhalb des Schutzstreifens zu Mast 178	
	158		-	3079	Maximiliansau	4533	4	Landwirtschaftsfläche	7	70	b Z T	4	20 40 20	-	6	IT 2 IZ 3 JA 5	Temporäre Arbeits-/Gerüstbaufläche außerhalb des Schutzstreifens Zuwegung außerhalb des Schutzstreifens zu Mast 178	
	159		-	3079 / 2	Maximiliansau	4533	5	Landwirtschaftsfläche	7	70	b Z	4	50 35	-	8	IT 2 IZ 3 IU 4 JA 5	Zuwegung außerhalb des Schutzstreifens zu Mast 178	
	160		-	3080	Maximiliansau	4533	6	Landwirtschaftsfläche	14	30	b Z	7	85 5	-	12	IT 2 IZ 3 IU 4 JA 5	Zuwegung außerhalb des Schutzstreifens zu Mast 178	
	206		-	3202	Maximiliansau	4533	35	Landwirtschaftsfläche	25	70	a b T	6 6 2	40 70 70	-	30	JM 20 JN 21 JO 22	Temporäre Arbeits-/Gerüstbaufläche außerhalb des Schutzstreifens	

Nachweisung

1	2	3	4		5			6	7			8			9	10	11	12
Ifd. Nr. Eigt.	Ifd. Nr. Plan	Lfd. Nr. Abt. I Grundbuch, Name und Vorname des Eigentümers, Wohnort, Tel. Nr.	Grundstück		Grundbuch			Nutzungsart (lt. Kataster)	Größe des Grundstücks			Schutzstreifenfläche			Mast Nr.	LWL Nachrichten-kabel	Text* Ifd. Nr. Abt. II	Bemerkungen
			Flur	Flurstück	Bezirk	Blatt	Best. Verz.		ha	a	qm	ha	a	qm				
43	126		-	3052	Maximiliansau	3339	2	Landwirtschaftsfläche	10	90	b		50	-	-	PW 1 PX 2 PY 3 PZ 4		
44	127		-	3052 / 2	Maximiliansau	3340	1	Landwirtschaftsfläche	10	90	b	1	20	-	-	QA 1 QB 2 QC 3 QD 4		
45	128		-	3053	Maximiliansau	1613	2	Landwirtschaftsfläche	21	10	b	4	10	-	-	ND 1 NE 2		

Fortsetzung nächste Seite

Nachweisung

1	2	3	4		5			6	7			8			9	10	11	12
Ifd. Nr. Eigent.	Ifd. Nr. Plan	Lfd. Nr. Abt. I Grundbuch, Name und Vorname des Eigentümers, Wohnort, Tel. Nr.	Grundstück		Grundbuch			Nutzungsart (lt. Kataster)	Größe des Grundstücks			Schutzstreifenfläche			Mast Nr.	LWL Nachrichten-kabel	Text* Ifd. Nr. Abt. II	Bemerkungen
			Flur	Flurstück	Bezirk	Blatt	Best. Verz.		ha	a	qm	ha	a	qm				
noch 45		Fortsetzung																
Fortsetzung nächste Seite																		

Nachweisung

1	2	3	4		5			6	7			8			9	10	11	12
Ifd. Nr. Eigt.	Ifd. Nr. Plan	Lfd. Nr. Abt. I Grundbuch, Name und Vorname des Eigentümers, Wohnort, Tel. Nr.	Grundstück		Grundbuch			Nutzungsart (lt. Kataster)	Größe des Grundstücks			Schutzstreifenfläche			Mast Nr.	LWL Nachrichten-kabel Ifd. Meter	Text* Ifd. Nr. Abt. II	Bemerkungen
			Flur	Flurstück	Bezirk	Blatt	Best. Verz.		ha	a	qm	ha	a	qm				
noch 45		Fortsetzung																
46	129		-	3054	Maximiliansau	3424	14	Landwirtschaftsfläche		10	90	b		3	05	-	-	QE 11 QF 12 QG 13 QH 14
	130		-	3055	Maximiliansau	3424	6	Landwirtschaftsfläche		10	20	b		3	70	-	1	QI 4 QJ 5 QK 6 QL 7
	152		-	3070 / 2	Maximiliansau	3424	13	Landwirtschaftsfläche		10	90	a b		2 4	30 05	2103 tlws. (PW)	16	QM 9 QN 10

Nachweisung

1	2	3	4		5			6	7			8			9	10	11	12
Ifd. Nr. Eigent.	Ifd. Nr. Plan	Lfd. Nr. Abt. I Grundbuch, Name und Vorname des Eigentümers, Wohnort, Tel. Nr.	Grundstück	Grundbuch			Nutzungsart (lt. Kataster)	Größe des Grundstücks			Schutzstreifenfläche			Mast Nr.	LWL Nachrichten-kabel Ifd. Meter	Text* Ifd. Nr. Abt. II	Bemerkungen	
				Flur	Flurstück	Bezirk		Blatt	Best. Verz.	ha	a	qm	ha					a
47	132		-	3057 / 2	Maximiliansau	321	3	Landwirtschaftsfläche	10	70	b T	5 1	55 60	-	12	DJ 2 DK 3 DL 4 DM 5	Temporäre Arbeits-/Gerüstbaufläche außerhalb des Schutzstreifens	
48	133		-	3057	Maximiliansau	3293	4	Landwirtschaftsfläche	10	80	b T	6 1	10 05	-	11	PQ 3 PR 4 PS 5 PT 6	Temporäre Arbeits-/Gerüstbaufläche außerhalb des Schutzstreifens	
	173		-	3087	Maximiliansau	3293	5	Landwirtschaftsfläche	15	30	a b	1	60 55	-	-	PU 1 PV 2		

Nachweisung

1	2	3	4		5			6	7			8			9	10	11	12
Ifd. Nr. Eigt.	Ifd. Nr. Plan	Lfd. Nr. Abt. I Grundbuch, Name und Vorname des Eigentümers, Wohnort, Tel. Nr.	Grundstück		Grundbuch			Nutzungsart (lt. Kataster)	Größe des Grundstücks			Schutzstreifenfläche			Mast Nr.	LWL Nachrichten-kabel Ifd. Meter	Text* Ifd. Nr. Abt. II	Bemerkungen
			Flur	Flurstück	Bezirk	Blatt	Best. Verz.		ha	a	qm	ha	a	qm				
49	134		-	3058	Maximiliansau	4461	1	Landwirtschaftsfläche	11	00	b T	6	60 45	-	11	IM 1 IN 2 IO 3 IP 4	Temporäre Arbeits-/Gerüstbaufläche außerhalb des Schutzstreifens	
50	135		-	3058 / 2	Maximiliansau	1034	21	Landwirtschaftsfläche	11	10	b T	7	80 5	-	12	JH 3 JJ 5 JL 6 JP 7	Temporäre Arbeits-/Gerüstbaufläche außerhalb des Schutzstreifens	
51	136		-	3058 / 3	Maximiliansau	1512	6	Landwirtschaftsfläche	11	00	b	7	65	1177 (tlws.)	12	MR 1		

Fortsetzung nächste Seite

Nachweisung

1	2	3	4		5			6	7			8			9	10	11	12
Ifd. Nr. Eigt.	Ifd. Nr. Plan	Lfd. Nr. Abt. I Grundbuch, Name und Vorname des Eigentümers, Wohnort Tel. Nr.	Grundstück		Grundbuch			Nutzungsart (lt. Kataster)	Größe des Grundstücks			Schutzstreifenfläche			Mast Nr.	LWL Nachrichten- kabel Ifd. Meter	Text* Ifd. Nr. Abt. II	Bemerkungen
			Flur	Flurstück	Bezirk	Blatt	Best. Verz.		ha	a	qm	ha	a	qm				
noch 51		Fortsetzung																
		Fortsetzung nächste Seite																

Nachweisung

1	2	3	4		5			6	7			8			9	10	11	12
Ifd. Nr. Eigt.	Ifd. Nr. Plan	Lfd. Nr. Abt. I Grundbuch, Name und Vorname des Eigentümers, Wohnort, Tel. Nr.	Grundstück	Grundbuch			Nutzungsart (lt. Kataster)	Größe des Grundstücks			Schutzstreifenfläche			Mast Nr.	LWL Nachrichten-kabel	Text* Ifd. Nr. Abt. II	Bemerkungen	
				Flur	Flurstück	Bezirk		Blatt	Best. Verz.	ha	a	qm	ha					a
noch 51		Fortsetzung																
52	137		-	3059	Maximiliansau	371	3	Landwirtschaftsfläche	11	20	b		8	85	1177 (tlws.)	11	EB 2 EF 3 EE 5	

Nachweisung

1	2	3	4		5			6	7			8			9	10	11	12
Ifd. Nr. Eigt.	Ifd. Nr. Plan	Ifd. Nr. Abt. I Grundbuch, Name und Vorname des Eigentümers, Wohnort, Tel. Nr.	Grundstück	Grundbuch			Nutzungsart (lt. Kataster)	Größe des Grundstücks			Schutzstreifenfläche			Mast Nr.	LWL Nachrichten-kabel Ifd. Meter	Text* Ifd. Nr. Abt. II	Bemerkungen	
				Flur	Flurstück	Bezirk		Blatt	Best. Verz.	ha	a	qm	ha					a
53	140		-	3062	Maximiliansau	1117	14	Landwirtschaftsfläche	11	10	a b	1 7	40 85	-	10	KK 2 KL 3 KM 4 KN 5		
	149		-	3069	Maximiliansau	1117	15	Landwirtschaftsfläche	10	60	a b	2 4	60 80	-	13	KM 4 KN 5		
54	145		-	3066 / 2	Wörth	2938	2	Landwirtschaftsfläche	8	00	a b T	2 3	05 60 20	-	8	PG 6	Temporäre Arbeits-/Gerüstbaufläche außerhalb des Schutzstreifens	
55	146		-	3067	Maximiliansau	4285	2	Landwirtschaftsfläche	10	90	a b T	2 5	95 25 5	-	12	HL 1 HM 2	Temporäre Arbeits-/Gerüstbaufläche außerhalb des Schutzstreifens	
		Fortsetzung nächste Seite																

Nachweisung

1	2	3	4		5			6	7			8			9	10	11	12
Ifd. Nr. Eigt.	Ifd. Nr. Plan	Lfd. Nr. Abt. I Grundbuch, Name und Vorname des Eigentümers, Wohnort, Tel. Nr.	Grundstück	Grundbuch			Nutzungsart (lt. Kataster)	Größe des Grundstücks			Schutzstreifenfläche			Mast Nr.	LWL Nachrichten-kabel	Text* Ifd. Nr. Abt. II	Bemerkungen	
				Flur	Flurstück	Bezirk		Blatt	Best. Verz.	ha	a	qm	ha					a
noch 55		Fortsetzung																
56	151		-	3070	Maximiliansau	1458	5	Landwirtschaftsfläche	10	90	a b	2 4	55 55	2103 tlws. (PW)	15	MK 2 ML 3		
57	153		-	3071	Maximiliansau	2705	2	Landwirtschaftsfläche	21	20	a		75	-	-	OX 2		

Nachweisung

1	2	3	4		5			6	7			8			9	10	11	12
Ifd. Nr. Eigt.	Ifd. Nr. Plan	Lfd. Nr. Abt. I Grundbuch, Name und Vorname des Eigentümers, Wohnort, Tel. Nr.	Grundstück		Grundbuch			Nutzungsart (lt. Kataster)	Größe des Grundstücks			Schutzstreifenfläche			Mast Nr.	LWL Nachrichten- kabel Ifd. Meter	Text* Ifd. Nr. Abt. II	Bemerkungen
			Flur	Flurstück	Bezirk	Blatt	Best. Verz.		ha	a	qm	ha	a	qm				
58	154		-	3072	Maximiliansau	4713	3	Landwirtschaftsfläche	21	20	a b	4 6	85 75	-	3	JS 1 JT 3		
	198		-	3196	Maximiliansau	4713	4		Landwirtschaftsfläche	12	60	a b T	3 2	40 25 25	-	9	JS 1 JT 3 JU 2 JV 4	Temporäre Arbeits-/Gerüstbaufläche außerhalb des Schutzstreifens
59	156		-	3077	Hagenbach	414	1	Landwirtschaftsfläche		15	20	b Z	10	10 35	-	18	EU 2 EV 3 EW 4	Zuwegung außerhalb des Schutzstreifens zu Mast 178

Fortsetzung nächste Seite

Nachweisung

1	2	3	4		5			6	7			8			9	10	11	12
Ifd. Nr. Eigt.	Ifd. Nr. Plan	Lfd. Nr. Abt. I Grundbuch, Name und Vorname des Eigentümers, Wohnort, Tel. Nr.	Grundstück		Grundbuch			Nutzungsart (lt. Kataster)	Größe des Grundstücks			Schutzstreifenfläche			Mast Nr.	LWL Nachrichten-kabel	Text* Ifd. Nr. Abt. II	Bemerkungen
			Flur	Flurstück	Bezirk	Blatt	Best. Verz.		ha	a	qm	ha	a	qm				
noch 59		Fortsetzung																
60	161		-	3081 / 1	Maximiliansau	1415	37	Landwirtschaftsfläche	43	60	b		23	30	-	34	-	
61	164		-	3173	Maximiliansau	1256	4	Landwirtschaftsfläche	13	60	b		2	55	-	-	LR 1 LS 3 LT 4 LU 5	

Nachweisung

1	2	3	4		5			6	7			8			9	10	11	12
Ifd. Nr. Eigt.	Ifd. Nr. Plan	Lfd. Nr. Abt. I Grundbuch, Name und Vorname des Eigentümers, Wohnort, Tel. Nr.	Grundstück	Grundbuch			Nutzungsart (lt. Kataster)	Größe des Grundstücks			Schutzstreifenfläche			Mast Nr.	LWL Nachrichten-kabel	Text* Ifd. Nr. Abt. II	Bemerkungen	
				Flur	Flurstück	Bezirk		Blatt	Best. Verz.	ha	a	qm	ha					a
62	168		-	3174 / 2	Maximiliansau	4332	1	Landwirtschaftsfläche	12	60	b	4	35	-	-	HN 2 HO 3 HP 4		
63	169		-	3084	Maximiliansau	4184	17	Landwirtschaftsfläche	14	70	b T	4	95 50	-	9	JZ 11 KA 12 KB 13	Temporäre Arbeits-/Gerüstbaufläche außerhalb des Schutzstreifens	
	170		-	3085	Maximiliansau	4184	12	Landwirtschaftsfläche	15	00	a b T	3 1	10 85 25	-	-	JW 1 JX 4 JY 6	Temporäre Arbeits-/Gerüstbaufläche außerhalb des Schutzstreifens	
64	172		-	3086	Maximiliansau	1036	7	Landwirtschaftsfläche	15	30	a b	2	40 75	-	-	JQ 3 JR 6		
		Fortsetzung nächste Seite																

Nachweisung

1	2	3	4		5			6	7			8			9	10	11	12
Ifd. Nr. Eigt.	Ifd. Nr. Plan	Lfd. Nr. Abt. I Grundbuch, Name und Vorname des Eigentümers, Wohnort, Tel. Nr.	Grundstück	Grundbuch			Nutzungsart (lt. Kataster)	Größe des Grundstücks			Schutzstreifenfläche			Mast Nr.	LWL Nachrichten-kabel	Text* Ifd. Nr. Abt. II	Bemerkungen	
				Flur	Flurstück	Bezirk		Blatt	Best. Verz.	ha	a	qm	ha					a
noch 64		Fortsetzung																

Nachweisung

1	2	3	4		5			6	7			8			9	10	11	12
Ifd. Nr. Eigent.	Ifd. Nr. Plan	Lfd. Nr. Abt. I Grundbuch, Name und Vorname des Eigentümers, Wohnort, Tel. Nr.	Grundstück		Grundbuch			Nutzungsart (lt. Kataster)	Größe des Grundstücks			Schutzstreifenfläche			Mast Nr.	LWL Nachrichten-kabel Ifd. Meter	Text* Ifd. Nr. Abt. II	Bemerkungen
			Flur	Flurstück	Bezirk	Blatt	Best. Verz.		ha	a	qm	ha	a	qm				
65	174		-	3177	Maximiliansau	4448	4	Landwirtschaftsfläche	24	90	a b	8	50 80	-	22	IB 1 IC 2 ID 3 IE 4 IF 6		
66	175		-	3178	Maximiliansau	1155	5	Landwirtschaftsfläche	12	60	a b	5	55 05	-	11	LD 1 LE 2 LF 3 LG 6		
67	176		-	3088	Berg	262	4	Landwirtschaftsfläche	14	30	a b		40 90	-	-	CY 2 CZ 4		
Fortsetzung nächste Seite																		

Nachweisung

1	2	3	4		5			6	7			8			9	10	11	12
Ifd. Nr. Eigt.	Ifd. Nr. Plan	Lfd. Nr. Abt. I Grundbuch, Name und Vorname des Eigentümers, Wohnort, Tel. Nr.	Grundstück		Grundbuch			Nutzungsart (lt. Kataster)	Größe des Grundstücks			Schutzstreifenfläche			Mast Nr.	LWL Nachrichten-kabel	Text* Ifd. Nr. Abt. II	Bemerkungen
			Flur	Flurstück	Bezirk	Blatt	Best. Verz.	ha	a	qm	ha	a	qm	ha	a	qm	Ifd. Meter	
		Fortsetzung																
noch 67	178		-	3089	Berg	262	5	Landwirtschaftsfläche	15	70	a b			15 45	-	-	DA 3 CZ 4	
68	179		-	3090	Maximiliansau	508	1	Landwirtschaftsfläche	15	00	b			5	-	-	QR 2 QS 4	
69	181		-	3181	Maximiliansau	338	1	Landwirtschaftsfläche	12	80	a b		1 5	10 85	-	11	DO 1 DQ 2 DR 3 DS 5	

Nachweisung

1		2		3				4		5			6	7			8			9	10	11	12			
Ifd. Nr. Eigt.	Ifd. Nr. Plan	Lfd. Nr. Abt. I Grundbuch, Name und Vorname des Eigentümers, Wohnort, Tel. Nr.				Grundstück	Grundbuch			Nutzungsart (lt. Kataster)	Größe des Grundstücks			Schutzstreifenfläche			Mast Nr.	LWL Nachrichten-kabel	Text* Ifd. Nr. Abt. II	Bemerkungen						
		Flur	Flurstück	Bezirk	Blatt		Best. Verz.	ha	a		qm	ha	a	qm	Ifd. Meter											
70	184	-	3185	Maximiliansau	1131	8	Landwirtschaftsfläche	13	00	a b	1 4	90 55	-	10	KW 6 KX 7 KY 9 KZ 11											
71	185	-	3186	Maximiliansau	1013	17	Landwirtschaftsfläche	13	60	a b	2 4	30 90	-	11	IW 3 IX 4 IY 6 JB 10											
72	186	-	3187	Maximiliansau	494	1	Landwirtschaftsfläche	12	60	a b	2 4	25 05	-	9	FL 2 FM 3 FN 4 FO 7 FP 8											

Nachweisung

1	2	3	4		5			6	7			8			9	10	11	12
Ifd. Nr. Eigt.	Ifd. Nr. Plan	Lfd. Nr. Abt. I Grundbuch, Name und Vorname des Eigentümers, Wohnort, Tel. Nr.	Grundstück		Grundbuch			Nutzungsart (lt. Kataster)	Größe des Grundstücks			Schutzstreifenfläche			Mast Nr.	LWL Nachrichten-kabel Ifd. Meter	Text* Ifd. Nr. Abt. II	Bemerkungen
			Flur	Flurstück	Bezirk	Blatt	Best. Verz.		ha	a	qm	ha	a	qm				
73	187		-	3187 / 2	Maximiliansau	903	2	Landwirtschaftsfläche	12	60	a b	2 3	25 90	-	9	HY 2 HZ 4 IA 6		
74	188		-	3188	Maximiliansau	2952	5	Landwirtschaftsfläche	12	80	a b	2 3	60 95	-	10	PH 1 PI 2 PJ 4 PK 5		

Nachweisung

1	2	3	4		5			6	7			8			9	10	11	12
Ifd. Nr. Eigt.	Ifd. Nr. Plan	Lfd. Nr. Abt. I Grundbuch, Name und Vorname des Eigentümers, Wohnort, Tel. Nr.	Grundstück	Grundbuch			Nutzungsart (lt. Kataster)	Größe des Grundstücks			Schutzstreifenfläche			Mast Nr.	LWL Nachrichten-kabel	Text* Ifd. Nr. Abt. II	Bemerkungen	
				Flur	Flurstück	Bezirk		Blatt	Best. Verz.	ha	a	qm	ha					a
75	189		-	3189	Neuburg	1404	5	Landwirtschaftsfläche	12	80	a b T	2 3	85 95 5	-	10	MB 1 MC 3 MD 4 ME 5 MF 6	Temporäre Arbeits-/Gerüstbaufläche außerhalb des Schutzstreifens	
76	190		-	3190	Hagenbach	953	1	Landwirtschaftsfläche	13	00	a b T	2 3	60 45 85	-	9	IG 1 IH 3 II 4 IJ 5 IL 6	Temporäre Arbeits-/Gerüstbaufläche außerhalb des Schutzstreifens	
77	191		-	3191	Maximiliansau	2710	3	Landwirtschaftsfläche	13	30	a b T	3 3	00 35 75	-	10	OY 3 OZ 4 PA 5 PB 6	Temporäre Arbeits-/Gerüstbaufläche außerhalb des Schutzstreifens	

Nachweisung

1	2	3	4		5			6	7			8			9	10	11	12
Ifd. Nr. Eigt.	Ifd. Nr. Plan	Lfd. Nr. Abt. I Grundbuch, Name und Vorname des Eigentümers, Wohnort, Tel. Nr.	Grundstück	Grundbuch			Nutzungsart (lt. Kataster)	Größe des Grundstücks			Schutzstreifenfläche			Mast Nr.	LWL Nachrichten-kabel	Text* Ifd. Nr. Abt. II	Bemerkungen	
				Flur	Flurstück	Bezirk		Blatt	Best. Verz.	ha	a	qm	ha					a
78	194		-	3194	Maximiliansau	3003	6	Landwirtschaftsfläche	12	60	a b	3 2	15 90	-	9	PL 4 PM 5 PN 6 PO 7 PP 8		
79	197		-	3195 / 2	Maximiliansau	1128	3	Landwirtschaftsfläche	12	10	a b T	3 2	65 40 70	-	9	KR 1 KS 3 KT 4 KU 5 KV 7	Temporäre Arbeits-/Gerüstbaufläche außerhalb des Schutzstreifens	

Fortsetzung nächste Seite

Nachweisung

1	2	3	4		5			6	7			8			9	10	11	12
Ifd. Nr. Eigt.	Ifd. Nr. Plan	Lfd. Nr. Abt. I Grundbuch, Name und Vorname des Eigentümers, Wohnort, Tel. Nr.	Grundstück	Grundbuch			Nutzungsart (lt. Kataster)	Größe des Grundstücks			Schutzstreifenfläche			Mast Nr.	LWL Nachrichten-kabel	Text* Ifd. Nr. Abt. II	Bemerkungen	
				Flur	Flurstück	Bezirk		Blatt	Best. Verz.	ha	a	qm	ha					a
noch 79		Fortsetzung																
80	199		-	2947 / 50	Maximiliansau	806	9	Landwirtschaftsfläche	13	80	a			15	-	-	HQ 1 HR 4	
81	201		-	2947 / 51	Maximiliansau	2504	5	Landwirtschaftsfläche	13	80	a			15	-	-	OR 1 OS 3 OT 5 OU 6	

Nachweisung

1	2	3	4		5			6	7			8			9	10	11	12
Ifd. Nr. Eigt.	Ifd. Nr. Plan	Lfd. Nr. Abt. I Grundbuch, Name und Vorname des Eigentümers, Wohnort, Tel. Nr.	Grundstück		Grundbuch			Nutzungsart (lt. Kataster)	Größe des Grundstücks			Schutzstreifenfläche			Mast Nr.	LWL Nachrichten-kabel Ifd. Meter	Text* Ifd. Nr. Abt. II	Bemerkungen
			Flur	Flurstück	Bezirk	Blatt	Best. Verz.		ha	a	qm	ha	a	qm				
82	203		-	3199	Maximiliansau	1104	17	Landwirtschaftsfläche	13	30	a b Z T	3 2 3 2	30 15 20 15	179 (tlws.)	15	KF 1 KG 5 KH 6 KI 7 KJ 9	Temporäre Arbeits-/Gerüstbaufläche außerhalb des Schutzstreifens Zuwegung außerhalb des Schutzstreifens zur temporären Arbeits-/Gerüstbaufläche	
83	204		-	3200	Maximiliansau	1173	6	Landwirtschaftsfläche	12	60	a b T	2 2 1	95 60 85	-	15	LK 1 LL 3 LM 4 LN 7	Temporäre Arbeits-/Gerüstbaufläche außerhalb des Schutzstreifens	

Nachweisung

1	2	3	4		5			6	7			8			9	10	11	12
Ifd. Nr. Eigt.	Ifd. Nr. Plan	Lfd. Nr. Abt. I Grundbuch, Name und Vorname des Eigentümers, Wohnort, Tel. Nr.	Grundstück	Grundbuch			Nutzungsart (lt. Kataster)	Größe des Grundstücks			Schutzstreifenfläche			Mast Nr.	LWL Nachrichten-kabel Ifd. Meter	Text* Ifd. Nr. Abt. II	Bemerkungen	
				Flur	Flurstück	Bezirk		Blatt	Best. Verz.	ha	a	qm	ha					a
84	205		-	3201	Maximiliansau	2335	3	Landwirtschaftsfläche	13	30	a b T	2 3 1	90 10 75	-	15	OJ 1 OK 2	Temporäre Arbeits-/Gerüstbaufläche außerhalb des Schutzstreifens	
85	207		-	3203	Maximiliansau	4454	35	Landwirtschaftsfläche	8	80	a b	2 2	95 60	-	12	-		
	208		-	1100 / 59	Maximiliansau	4454	11	Verkehrsfläche	74	38	a b Z	7 7	10 75 50	-	29	IK 3	Zuwegung außerhalb des Schutzstreifens zu Mast 179	
86	209		-	3221 / 1	Maximiliansau	2439	5	Betriebsfläche - Versorgungsanlage Waldfläche Landwirtschaftsfläche	5	8	51 a Z T	89 3 1	30 05 60	P005 P006 2775 (PW) 2776 (PW) 2777 (PW)	111	OM 1 ON 3 OO 4 OP 5	Temporäre Arbeits-/Gerüstbaufläche außerhalb des Schutzstreifens Zuwegung außerhalb des Schutzstreifens zur temporären Arbeits-/Gerüstbaufläche	
	210		-	3221 / 2	Maximiliansau	2439	1	Betriebsfläche - Versorgungsanlage	13	29	a	2	95	-	-	-		
87	213		-	3076	Maximiliansau	2795	3	Landwirtschaftsfläche	15	20	b	13	40	-	21	PD 1 PE 2 PF 3		

Nachweisung

1	2	3	4		5			6		7			8			9	10	11	12
Ifd. Nr. Eigt.	Ifd. Nr. Plan	Lfd. Nr. Abt. I Grundbuch, Name und Vorname des Eigentümers, Wohnort, Tel. Nr.	Grundstück	Grundbuch			Nutzungsart (lt. Kataster)	Größe des Grundstücks			Schutzstreifenfläche			Mast Nr.	LWL Nachrichten-kabel Ifd. Meter	Text* Ifd. Nr. Abt. II	Bemerkungen		
				Flur	Flurstück	Bezirk		Blatt	Best. Verz.	ha	a	qm	ha					a	qm
		Öffentliche Wege und Gewässer																	
1	2		-	2312 / 7	Maximiliansau	4082	28	Verkehrsfläche - Weg	26	95	b Z	3 15	70 30	-	6	D 21 E 23 F 24	Zuwegung außerhalb des Schutzstreifens zu Mast 173		
	4		-	2300 / 8	Maximiliansau	4082	29	Verkehrsfläche	7	94	b Z	3 2	45 75	-	5	DN 18 QU 19 DP 20 D 21 E 23 DT 29 DU 27 DV 32 DW 33	Zuwegung außerhalb des Schutzstreifens zu Mast 173		
	19		-	2557 / 7	Maximiliansau	4046	93	Verkehrsfläche	16	22	b Z	3 5	50 65	-	5	DB 2	Zuwegung außerhalb des Schutzstreifens zu Mast 174		
	30		-	2409 / 2	Maximiliansau	4045	11	Verkehrsfläche - Weg	18	07	b Z	2	85 35	-	5	G 5	Zuwegung außerhalb des Schutzstreifens zu Mast 174		
	55		-	2556 / 4	Maximiliansau	4046	92	Verkehrsfläche - Weg	21	02	b	3	90	-	6	DB 2 DC 11			
		Fortsetzung nächste Seite																	

Nachweisung

1	2	3	4		5			6	7			8			9	10	11	12
Ifd. Nr. Eigt.	Ifd. Nr. Plan	Lfd. Nr. Abt. I Grundbuch, Name und Vorname des Eigentümers, Wohnort, Tel. Nr.	Grundstück		Grundbuch			Nutzungsart (lt. Kataster)	Größe des Grundstücks			Schutzstreifenfläche			Mast Nr.	LWL Nachrichten-kabel Ifd. Meter	Text* Ifd. Nr. Abt. II	Bemerkungen
			Flur	Flurstück	Bezirk	Blatt	Best. Verz.		ha	a	qm	ha	a	qm				
noch 1	64	Fortsetzung	-	2525 / 6	Maximiliansau	4045	168	Verkehrsfläche - Weg	5	59	b		4	20	-	6	CJ 37 CK 38 CL 40 CM 41 CN 42 CO 43 CP 44 CQ 45 CR 46 CS 47 CT 48 CU 49 CV 50 CW 51	Zuwegung außerhalb des Schutzstreifens zu Mast 174
		Fortsetzung nächste Seite																

Nachweisung

1	2	3	4		5			6	7			8			9	10	11	12
Ifd. Nr. Eigt.	Ifd. Nr. Plan	Lfd. Nr. Abt. I Grundbuch, Name und Vorname des Eigentümers, Wohnort, Tel. Nr.	Grundstück	Grundbuch			Nutzungsart (lt. Kataster)	Größe des Grundstücks			Schutzstreifenfläche			Mast Nr.	LWL Nachrichten-kabel Ifd. Meter	Text* Ifd. Nr. Abt. II	Bemerkungen	
				Flur	Flurstück	Bezirk		Blatt	Best. Verz.	ha	a	qm	ha					a
noch 1	66	Fortsetzung	-	2525 / 7	Maximiliansau	4045	169	Verkehrsfläche - Weg	7	12	b	4	25	-	7	CH 36 CJ 37 CK 38 CL 39 CL 40 CM 41 CN 42 CO 43 CP 44 CQ 45 CR 46 CS 47 CT 48 CU 49 CV 50 CW 51		
	92		-	2942 / 4	Maximiliansau	4046	188	Verkehrsfläche - Weg	58	37	b Z	5 4	15 00	-	8	DB 2 DC 11	Zuwegung außerhalb des Schutzstreifens zu Mast 175	
	124		-	3009	Maximiliansau	4042	56	Verkehrsfläche	47	57	b Z	7 21	15 50	-	11	AA 17 AB 18	Zuwegung außerhalb des Schutzstreifens zu Mast 176	
	155		-	3073 / 18	Maximiliansau	4082	93	Verkehrsfläche - Straße Landwirtschaftsfläche	1	04	14	a b	22 15	50 15	-	20	31	
		Fortsetzung nächste Seite																

Nachweisung

1	2	3	4		5			6	7			8			9	10	11	12
Ifd. Nr. Eigent.	Ifd. Nr. Plan	Lfd. Nr. Abt. I Grundbuch, Name und Vorname des Eigentümers, Wohnort, Tel. Nr.	Grundstück		Grundbuch			Nutzungsart (lt. Kataster)	Größe des Grundstücks			Schutzstreifenfläche			Mast Nr.	LWL Nachrichten-kabel	Text* Ifd. Nr. Abt. II	Bemerkungen
			Flur	Flurstück	Bezirk	Blatt	Best. Verz.		ha	a	qm	ha	a	qm				
noch 1	162	Fortsetzung	-	3171 / 2	Maximiliansau	4042	159	Verkehrsfläche	24	68	b Z	8 6	85 90	-	14	BQ 3 BR 4 BS 5 BT 6 BU 7	Zuwegung außerhalb des Schutzstreifens zu Mast 179	

Nachweisung

1	2	3	4		5			6	7			8			9	10	11	12
Ifd. Nr. Eigt.	Ifd. Nr. Plan	Lfd. Nr. Abt. I Grundbuch, Name und Vorname des Eigentümers, Wohnort, Tel. Nr.	Grundstück	Grundbuch			Nutzungsart (lt. Kataster)	Größe des Grundstücks			Schutzstreifenfläche			Mast Nr.	LWL Nachrichten- kabel Ifd. Meter	Text* Ifd. Nr. Abt. II	Bemerkungen	
				Flur	Flurstück	Bezirk		Blatt	Best. Verz.	ha	a	qm	ha					a
		Staatseigentum																
87	3	Fortsetzung nächste Seite	-	2170 / 4	Maximiliansau	4150	67	Verkehrsfläche - Straße	17	97	06	b		28	90	-	42	FR 10 FS 11 FT 12 FU 13 FV 14 FW 15 FX 16 FY 17 FZ 18 GA 19 GB 20 GE 21 GF 22 GG 23 GH 24 GI 25 GK 26
	31		-	2410 / 4	Maximiliansau	4149	180	Landwirtschaftsfläche		21	81	b			5	-	-	EX 24
	32		-	2412 / 3	Maximiliansau	4149	183	Landwirtschaftsfläche		9	76	b			50	-	-	EY 5
	57		-	2535 / 5	Maximiliansau	4150	111	Landwirtschaftsfläche		1	76	b		1	76	-	-	GL 2

Nachweisung

1	2	3	4		5			6	7			8			9	10	11	12
Ifd. Nr. Eigt.	Ifd. Nr. Plan	Lfd. Nr. Abt. I Grundbuch, Name und Vorname des Eigentümers, Wohnort, Tel. Nr.	Grundstück	Grundbuch			Nutzungsart (lt. Kataster)	Größe des Grundstücks			Schutzstreifenfläche			Mast Nr.	LWL Nachrichten-kabel	Text* Ifd. Nr. Abt. II	Bemerkungen	
				Flur	Flurstück	Bezirk		Blatt	Best. Verz.	ha	a	qm	ha					a
noch 87	61	Fortsetzung	-	2530 / 5	Maximiliansau	4150	18	Landwirtschaftsfläche	2	39	b	2	39	-	-	FQ 3		
	62		-	2525 / 5	Maximiliansau	4149	188	Landwirtschaftsfläche	13	86	b	11	25	-	-	EZ 4 FA 18 FB 19 FC 20		
	68		-	2535 / 4	Maximiliansau	4150	110	Landwirtschaftsfläche	7	84	b		90	-	-	GL 2		
	73		-	2525 / 4	Maximiliansau	4149	187	Landwirtschaftsfläche	31	64	b	31	00	-	75	EZ 4 FA 18 FB 19 FC 20		
	75		-	2521 / 4	Maximiliansau	4149	192	Landwirtschaftsfläche	15	59	b	15	50	-	26	FD 15 FE 16 FF 17		
	77		-	2517 / 4	Maximiliansau	4149	197	Landwirtschaftsfläche	13	76	b	6	85	-	-	FG 3 FH 6		

Nachweisung

1	2	3	4		5			6	7			8			9	10	11	12
Ifd. Nr. Eigent.	Ifd. Nr. Plan	Lfd. Nr. Abt. I Grundbuch, Name und Vorname des Eigentümers, Wohnort, Tel. Nr.	Grundstück		Grundbuch			Nutzungsart (lt. Kataster)	Größe des Grundstücks			Schutzstreifenfläche			Mast Nr.	LWL Nachrichten- kabel Ifd. Meter	Text* Ifd. Nr. Abt. II	Bemerkungen
			Flur	Flurstück	Bezirk	Blatt	Best. Verz.		ha	a	qm	ha	a	qm				
88	65		-	2525 / 8	Maximiliansau	4186	264	Verkehrsfläche - Weg	30	87	b		18	35	-	26	GR 17 GS 18 GT 19 GU 20 GV 21 GW 22 GX 23 GY 24 GZ 25 HA 26 HB 27 HC 28 HD 29 HE 30 HF 31 HG 32 HH 33	

Nachweisung

1	2	3	4		5			6	7			8			9	10	11	12	
Ifd. Nr. Eigt.	Ifd. Nr. Plan	Lfd. Nr. Abt. I Grundbuch, Name und Vorname des Eigentümers, Wohnort, Tel. Nr.	Grundstück	Grundbuch			Nutzungsart (lt. Kataster)	Größe des Grundstücks			Schutzstreifenfläche			Mast Nr.	LWL Nachrichten-kabel Ifd. Meter	Text* Ifd. Nr. Abt. II	Bemerkungen		
				Flur	Flurstück	Bezirk		Blatt	Best. Verz.	ha	a	qm	ha					a	qm
		Zuwegung zu Maststandorten																	
1	Z1		-	2331 / 2	Maximiliansau	4044	100	Verkehrsfläche			22	Z			20	-	-	-	Zuwegung außerhalb des Schutzstreifens zu Mast 173
	Z2		-	2268 / 11	Maximiliansau	4045	165	Verkehrsfläche - Weg Verkehrsfläche - Straße		22	24	Z		4	45	-	-	CG 34	Zuwegung außerhalb des Schutzstreifens zu Mast 174
	Z3		-	2505 / 6	Maximiliansau	4045	167	Verkehrsfläche - Weg		11	69	Z		8	45	-	-	CH 36 CL 39	Zuwegung außerhalb des Schutzstreifens zu Mast 174
	Z4		-	2487 / 2	Wörth	4035	17	Verkehrsfläche - Straße			6	Z			5	-	-	-	Zuwegung außerhalb des Schutzstreifens zu Mast 174
	Z5		-	2877 / 5	Maximiliansau	4082	70	Verkehrsfläche - Straße		15	81	Z			5	-	-	-	Zuwegung außerhalb des Schutzstreifens zu Mast 174
	Z6		-	2877 / 8	Maximiliansau	4045	170	Verkehrsfläche - Weg		12	31	Z			35	-	-	-	Zuwegung außerhalb des Schutzstreifens zu Mast 174
	Z7		-	2883 / 5	Maximiliansau	4313	50	Verkehrsfläche - Weg		9	62	Z		5	30	-	-	-	Zuwegung außerhalb des Schutzstreifens zu Mast 175
	Z9		-	3171 / 3	Maximiliansau	4042	247	Verkehrsfläche		21	53	Z			75	-	-	BZ 45	Zuwegung außerhalb des Schutzstreifens zu Mast 179
	Z11		-	2309 / 3	Maximiliansau	4044	145	Verkehrsfläche			53	Z			45	-	-	-	Zuwegung außerhalb des Schutzstreifens zu Mast 173

Nachweisung

1	2	3	4		5			6	7			8			9	10	11	12	
Ifd. Nr. Eigent.	Ifd. Nr. Plan	Lfd. Nr. Abt. I Grundbuch, Name und Vorname des Eigentümers, Wohnort, Tel. Nr.	Grundstück		Grundbuch			Nutzungsart (lt. Kataster)	Größe des Grundstücks			Schutzstreifenfläche			Mast Nr.	LWL Nachrichten-kabel	Text* Ifd. Nr. Abt. II	Bemerkungen	
			Flur	Flurstück	Bezirk	Blatt	Best. Verz.		ha	a	qm	ha	a	qm					Ifd. Meter
88	Z8		-	2479 / 59	Maximiliansau	4186	269	Verkehrsfläche - Straße	1	11	31	Z			15	-	-	-	Zuwegung außerhalb des Schutzstreifens zu Mast 174
3	Z10		-	2311 / 9	Maximiliansau	4149	73	Verkehrsfläche		03	30	Z		1	75	-	-	-	Zuwegung außerhalb des Schutzstreifens zu Mast 173

Nachweisung

1	2	3	4		5			6	7			8			9	10	11	12
Ifd. Nr. Eigt.	Ifd. Nr. Plan	Lfd. Nr. Abt. I Grundbuch, Name und Vorname des Eigentümers, Wohnort, Tel. Nr.	Grundstück		Grundbuch			Nutzungsart (lt. Kataster)	Größe des Grundstücks			Schutzstreifenfläche			Mast Nr.	LWL Nachrichten-kabel Ifd. Meter	Text* Ifd. Nr. Abt. II	Bemerkungen
			Flur	Flurstück	Bezirk	Blatt	Best. Verz.		ha	a	qm	ha	a	qm				
		Zuwegung zu temporären Arbeits-/ Gerüstbauflächen																
89	ZT1		-	2993	Hagenbach	778	1	Landwirtschaftsfläche	14	70	ZT	3	50	-	-	GM 1 GN 4 GO 5	Zuwegung zur temporären Arbeits-/Gerüstbaufläche außerhalb des Schutzstreifens	
42	ZT2		-	3046 / 2	Maximiliansau	4533	19	Landwirtschaftsfläche	10	50	ZT	1	05	-	-	JC 8 JD 10	Zuwegung zur temporären Arbeits-/Gerüstbaufläche außerhalb des Schutzstreifens	

Nachweisung

1	2	3	4		5			6	7			8			9	10	11	12
Ifd. Nr. Eigent.	Ifd. Nr. Plan	Lfd. Nr. Abt. I Grundbuch, Name und Vorname des Eigentümers, Wohnort, Tel. Nr.	Grundstück		Grundbuch			Nutzungsart (lt. Kataster)	Größe des Grundstücks			Schutzstreifenfläche			Mast Nr.	LWL Nachrichten-kabel	Text* Ifd. Nr. Abt. II	Bemerkungen
			Flur	Flurstück	Bezirk	Blatt	Best. Verz.		ha	a	qm	ha	a	qm				
		Temporäre Arbeits-/ Gerüstbauflächen																
19	T1		-	2992	Maximiliansau	2191	84	Landwirtschaftsfläche	28	20	T		85	1763 tlws. (PW)	-	NK 35 NL 39 NM 45	Temporäre Arbeits-/Gerüstbaufläche außerhalb des Schutzstreifens	
89	T2		-	2993	Hagenbach	778	1	Landwirtschaftsfläche	14	70	T		2	35	-	GM 1 GN 4 GO 5	Temporäre Arbeits-/Gerüstbaufläche außerhalb des Schutzstreifens	
90	T3		-	2994	Maximiliansau	1205	3	Landwirtschaftsfläche	15	00	T		2	20	-	LO 2	Temporäre Arbeits-/Gerüstbaufläche außerhalb des Schutzstreifens	
		Fortsetzung nächste Seite																

Nachweisung

1	2	3	4		5			6	7			8			9	10	11	12
Ifd. Nr. Eigent.	Ifd. Nr. Plan	Lfd. Nr. Abt. I Grundbuch, Name und Vorname des Eigentümers, Wohnort, Tel. Nr.	Grundstück		Grundbuch			Nutzungsart (lt. Kataster)	Größe des Grundstücks			Schutzstreifenfläche			Mast Nr.	LWL Nachrichten-kabel	Text* Ifd. Nr. Abt. II	Bemerkungen
			Flur	Flurstück	Bezirk	Blatt	Best. Verz.		ha	a	qm	ha	a	qm				
noch 90		Fortsetzung																
		Fortsetzung nächste Seite																

Nachweisung

1	2	3	4		5			6	7			8			9	10	11	12
Ifd. Nr. Eigt.	Ifd. Nr. Plan	Lfd. Nr. Abt. I Grundbuch, Name und Vorname des Eigentümers, Wohnort, Tel. Nr.	Grundstück		Grundbuch			Nutzungsart (lt. Kataster)	Größe des Grundstücks			Schutzstreifenfläche			Mast Nr.	LWL Nachrichten-kabel	Text* Ifd. Nr. Abt. II	Bemerkungen
			Flur	Flurstück	Bezirk	Blatt	Best. Verz.		ha	a	qm	ha	a	qm				
noch 90		Fortsetzung																
		Fortsetzung nächste Seite																

Nachweisung

1	2	3	4		5			6	7			8			9	10	11	12
Ifd. Nr. Eigent.	Ifd. Nr. Plan	Lfd. Nr. Abt. I Grundbuch, Name und Vorname des Eigentümers, Wohnort, Tel. Nr.	Grundstück		Grundbuch			Nutzungsart (lt. Kataster)	Größe des Grundstücks			Schutzstreifenfläche			Mast Nr.	LWL Nachrichten-kabel	Text* Ifd. Nr. Abt. II	Bemerkungen
			Flur	Flurstück	Bezirk	Blatt	Best. Verz.		ha	a	qm	ha	a	qm				
noch 90		Fortsetzung																
		Fortsetzung nächste Seite																

Nachweisung

1	2	3	4		5			6	7			8			9	10	11	12
Ifd. Nr. Eigt.	Ifd. Nr. Plan	Lfd. Nr. Abt. I Grundbuch, Name und Vorname des Eigentümers, Wohnort Tel. Nr.	Grundstück		Grundbuch			Nutzungsart (lt. Kataster)	Größe des Grundstücks			Schutzstreifenfläche			Mast Nr.	LWL Nachrichten- kabel Ifd. Meter	Text* Ifd. Nr. Abt. II	Bemerkungen
			Flur	Flurstück	Bezirk	Blatt	Best. Verz.		ha	a	qm	ha	a	qm				
noch 90		Fortsetzung																
Fortsetzung nächste Seite																		

Nachweisung

1	2	3	4		5			6	7			8			9	10	11	12
Ifd. Nr. Eigent.	Ifd. Nr. Plan	Lfd. Nr. Abt. I Grundbuch, Name und Vorname des Eigentümers, Wohnort, Tel. Nr.	Grundstück		Grundbuch			Nutzungsart (lt. Kataster)	Größe des Grundstücks			Schutzstreifenfläche			Mast Nr.	LWL Nachrichten-kabel	Text* Ifd. Nr. Abt. II	Bemerkungen
			Flur	Flurstück	Bezirk	Blatt	Best. Verz.		ha	a	qm	ha	a	qm				
noch 90		Fortsetzung																
		Fortsetzung nächste Seite																

Nachweisung

1	2	3	4		5			6	7			8			9	10	11	12
Ifd. Nr. Eigt.	Ifd. Nr. Plan	Lfd. Nr. Abt. I Grundbuch, Name und Vorname des Eigentümers, Wohnort, Tel. Nr.	Grundstück	Grundbuch			Nutzungsart (lt. Kataster)	Größe des Grundstücks			Schutzstreifenfläche			Mast Nr.	LWL Nachrichten-kabel	Text* Ifd. Nr. Abt. II	Bemerkungen	
				Flur	Flurstück	Bezirk		Blatt	Best. Verz.	ha	a	qm	ha					a
noch 90		Fortsetzung																
60	T4		-	2995	Maximiliansau	1415	21	Landwirtschaftsfläche	14	00	T			70	-	-	MG 1 MH 2 MI 8 MJ 9	Temporäre Arbeits-/Gerüstbaufläche außerhalb des Schutzstreifens

Nachweisung

1	2	3	4		5			6	7			8			9	10	11	12	
Ifd. Nr. Eigt.	Ifd. Nr. Plan	Lfd. Nr. Abt. I Grundbuch, Name und Vorname des Eigentümers, Wohnort, Tel. Nr.	Grundstück	Grundbuch			Nutzungsart (lt. Kataster)	Größe des Grundstücks			Schutzstreifenfläche			Mast Nr.	LWL Nachrichten-kabel Ifd. Meter	Text* Ifd. Nr. Abt. II	Bemerkungen		
				Flur	Flurstück	Bezirk		Blatt	Best. Verz.	ha	a	qm	ha					a	qm
2	T5		-	3045	Maximiliansau	4036	43	Landwirtschaftsfläche		11	60	T			45	-	-	AZ 14 BA 15 BB 16	Temporäre Arbeits-/Gerüstbaufläche außerhalb des Schutzstreifens
91	T6		-	3046	Maximiliansau	985	8	Landwirtschaftsfläche		10	60	T		1	70	-	-	IQ 6 IR 7 IS 8	Temporäre Arbeits-/Gerüstbaufläche außerhalb des Schutzstreifens
42	T7		-	3046 / 2	Maximiliansau	4533	19	Landwirtschaftsfläche		10	50	T		2	20	-	-	JC 8 JD 10	Temporäre Arbeits-/Gerüstbaufläche außerhalb des Schutzstreifens
39	T8		-	3047	Maximiliansau	1394	17	Landwirtschaftsfläche		10	90	T		1	50	-	-	LV 1 LZ 10	Temporäre Arbeits-/Gerüstbaufläche außerhalb des Schutzstreifens

Nachweisung

1	2	3	4		5			6	7			8			9	10	11	12	
Ifd. Nr. Eigent.	Ifd. Nr. Plan	Lfd. Nr. Abt. I Grundbuch, Name und Vorname des Eigentümers, Wohnort, Tel. Nr.	Grundstück		Grundbuch			Nutzungsart (lt. Kataster)	Größe des Grundstücks			Schutzstreifenfläche			Mast Nr.	LWL Nachrichten-kabel	Text* Ifd. Nr. Abt. II	Bemerkungen	
			Flur	Flurstück	Bezirk	Blatt	Best. Verz.		ha	a	qm	ha	a	qm					Ifd. Meter
7	T9		-	3048	Maximiliansau	1098	25	Landwirtschaftsfläche	11	60		T			20	-	-	KD 3 KE 8	Temporäre Arbeits-/Gerüstbaufläche außerhalb des Schutzstreifens