

Auslegungsvermerk der Gemeinde
 (Anhörungsverfahren §43a EnWG i.V.m. §73 VwVfG)

Der Plan hat ausgelegen in der Zeit vom 20...
 bis 20...

in der Gemeinde.....

Gemeinde

Siegel

Planfeststellungsvermerk der Planfeststellungsbehörde

Nach § 43b EnWG i.V.m. § 74 VwVfG planfestgestellt durch Beschluss vom 20...
Planfeststellungsbehörde

Siegel

Auslegungsvermerk der Gemeinde
 (Planfeststellungsbeschluss und festgestellter Plan (§ 43b EnWG i.V.m. § 74 VwVfG))

Der Planfeststellungsbeschluss und Ausfertigung des festgestellten Planes
 haben ausgelegen in der Zeit vom 20...
 bis 20...

in der Gemeinde.....

Gemeinde

Siegel

Leitungsrechtsregister, Bl.4567


Netzverstärkung Bürstadt – Kühmoos

Abschnitt:

Landesgrenze Hessen/ Rheinland-Pfalz -

UA Maximiliansau

Gemarkung Wörth

Stand:	06.08.2020	 Amprion GmbH B-LP / Betrieb/ Projektierung A-PS/ Genehmigungen Leitungen Süd
Inhalt:	80 Seiten	

Netzverstärkung Bürstadt - Kühmoos
110-/220-/380-kV-Gemeinschaftsleitung mit Pfalzwerke Netzgesellschaft mbH
Mutterstadt - Maximiliansau, BI.4567
Abschnitt: Pkt. Schwegenheim - Maximiliansau

Nachweisung

für die Gemarkung : **Wörth**

Land : Rheinland-Pfalz



SGD : Süd

Kreis : Germersheim

Gemeinde-Bez. : Wörth am Rhein

Katasteramt : Rheinpfalz

Grundbuchamt : Kandel

Datum	Änderung		Name
	Datum	Name	 Amprion GmbH B-LP / Betrieb / Projektierung A-PS / Genehmigungen Leitungen Süd
ermittelt	30.09.2019	Beck	
aufgestellt	10.08.2020	Kranendonck	
Inhalt	Planung		
			

Nachweisung

1	2	3	4	5			6	7			8			9	10	11	12		
lfd. Nr.	lfd. Nr.	Lfd. Nr. Abt. I Grundbuch, Name und Vorname des Eigentümers, Wohnort Tel. Nr.	Grundstück		Grundbuch			Nutzungsart (lt. Kataster)	Größe des Grundstücks			Schutzstreifenfläche			Mast Nr.	LWL Nachrichten- kabel lfd. Meter	Text* lfd. Nr. Abt. II	Bemerkungen	
			Flur	Flurstück	Bezirk	Blatt	Best. Verz.		ha	a	qm	ha	a	qm					
1	1		-	3820 / 2	Wörth	1260	3	Wasserfläche		13	92	b		3	75	-	6	-	Unternehmensflurbereinigung nach §87 ff Hochwasserrückhaltung Wörth-Jockgrim [41631], Besitzeinweisung erfolgt, z.Zt. noch nicht rechtskräftig
2	2		-	3812 / 2	Wörth	4039	157	Waldfläche		24	47	Wb		5	60	-	10	N 1 O 6 P 8 Q 9	Unternehmensflurbereinigung nach §87 ff Hochwasserrückhaltung Wörth-Jockgrim [41631], Besitzeinweisung erfolgt, z.Zt. noch nicht rechtskräftig
	4		-	3770 / 2	Wörth	4039	160	Landwirtschaftsfläche		39	47	b		38	25	-	-	V 13 W 14 X 38	Unternehmensflurbereinigung nach §87 ff Hochwasserrückhaltung Wörth-Jockgrim [41631], Besitzeinweisung erfolgt, z.Zt. noch nicht rechtskräftig
	13		-	4100 / 1	Wörth	4040	50	Landwirtschaftsfläche		56	92	b Z		32	50 70	164	43	-	Zuwegung außerhalb des Schutzstreifens zu Mast 164
	33		-	4073	Wörth	4177	25	Landwirtschaftsfläche		16	73	b		8	45	-	12	CS 24 CT 25	
Fortsetzung nächste Seite																			

Nachweisung

1	2	3	4		5			6	7			8			9	10	11	12
lfd. Nr.	lfd. Nr.	Lfd. Nr. Abt. I Grundbuch, Name und Vorname des Eigentümers, Wohnort Tel. Nr.	Grundstück		Grundbuch			Nutzungsart (lt. Kataster)	Größe des Grundstücks			Schutzstreifenfläche			Mast Nr.	LWL Nachrichten- kabel lfd. Meter	Text* lfd. Nr. Abt. II	Bemerkungen
			Flur	Flurstück	Bezirk	Blatt	Best. Verz.		ha	a	qm	ha	a	qm				
noch 2	65	Fortsetzung	-	4035	Wörth	4041	41	Landwirtschaftsfläche	7	60	b		20	-	-	EV 22		
	96		-	4262	Wörth	4123	12	Landwirtschaftsfläche	7	80	b	4	90	-	7	GF 6		
	120		-	4292	Wörth	4040	132	Landwirtschaftsfläche	7	50	b	5	20	-	8	GZ 18		
	134		-	3967 / 2	Wörth	4035	56	Waldfläche Landwirtschaftsfläche	7	00	b		30	-	-	-		
	135		-	3967	Wörth	4035	55	Waldfläche Landwirtschaftsfläche	7	00	b		25	-	-	-		
	140		-	4309	Wörth	4179	107	Landwirtschaftsfläche	7	80	b	4	35	-	8	HW 22 HX 23		
	151		-	4315	Wörth	4037	97	Landwirtschaftsfläche	8	50	b	3	15	-	8	IR 8 IS 14		
	171		-	3943	Wörth	4035	54	Landwirtschaftsfläche	8	90	b	3	50	-	7	KL 10		
		Fortsetzung nächste Seite																

Nachweisung

1	2	3	4		5			6	7			8			9	10	11	12	
lfd. Nr.	lfd. Nr.	Lfd. Nr. Abt. I Grundbuch, Name und Vorname des Eigentümers, Wohnort, Tel. Nr.	Grundstück		Grundbuch			Nutzungsart (lt. Kataster)	Größe des Grundstücks			Schutzstreifenfläche			Mast Nr.	LWL Nachrichten-kabel lfd. Meter	Text* lfd. Nr. Abt. II	Bemerkungen	
			Flur	Flurstück	Bezirk	Blatt	Best. Verz.		ha	a	qm	ha	a	qm					
noch 2	181	Fortsetzung	-	3938 / 1	Wörth	4035	53	Landwirtschaftsfläche		7	20	b		4	80	-	7	LA 10	
	183		-	3936 / 1	Wörth	4035	52	Landwirtschaftsfläche		7	29	b		4	75	-	7	LA 10	
	188		-	3931 / 1	Wörth	4177	193	Landwirtschaftsfläche		7	79	b Z		5 1	40 00	167 (tlws.)	8	E 8 F 9	Zuwegung außerhalb des Schutzstreifens zu Mast 167
	221		-	6255 / 23	Wörth	4040	167	Gebäude- und Freifläche Schutzfläche	1	17	43	b Z		19 7	55 30	-	28	-	Zuwegung außerhalb des Schutzstreifens zu Mast 167
	229		-	6256 / 1	Wörth	4039	95	Verkehrsfläche		17	81	Wb		3	50	-	5	N 1 PD 3 O 6 P 8 Q 9	
	230	Fortsetzung nächste Seite	-	6258 / 16	Wörth	4039	154	Gebäude- und Freifläche	1	02	52	Wb		7	15	-	11	-	

Nachweisung

1	2	3	4	5			6	7			8			9	10	11	12		
lfd. Nr.	lfd. Nr.	Lfd. Nr. Abt. I Grundbuch, Name und Vorname des Eigentümers, Wohnort, Tel. Nr.	Grundstück		Grundbuch			Nutzungsart (lt. Kataster)	Größe des Grundstücks			Schutzstreifenfläche			Mast Nr.	LWL Nachrichten-kabel	Text* lfd. Nr. Abt. II	Bemerkungen	
			Flur	Flurstück	Bezirk	Blatt	Best. Verz.		ha	a	qm	ha	a	qm					lfd. Meter
noch 2	231	Fortsetzung	-	6258 / 15	Wörth	4039	154	Gebäude- und Freifläche	5	76	Wb		10	-	-	-			
	236		-	6452 / 36	Wörth	4040	137	Gebäude- und Freifläche	77	16	b		75	35	-	125	-		
	251		-	1526 / 84	Wörth	4039	206	Verkehrsfläche	4	72	b		1	70	-	-	-		
	253		-	1435 / 74	Wörth	4039	205	Verkehrsfläche	1	16	b			45	-	-	-		
	254		-	1526 / 87	Wörth	4039	207	Verkehrsfläche	9	19	b			30	-	-	PE 30 PF 31 PG 32 PH 33 PI 34		
	263		-	628 / 5	Wörth	4123	16	Betriebsfläche	9	00	23	b Z	1	97 13	20 95	172	230	G 7 H 8	Zuwegung außerhalb des Schutzstreifens zu Mast 172
3	5	Fortsetzung nächste Seite	-	3770 / 3	Wörth	3267	26	Landwirtschaftsfläche	3	13	25	b	1	11	00	-	213	QZ 8 RA 9 RB 11 RC 18	Unternehmensflurbereinigung nach §87 ff Hochwasserrückhaltung Wörth-Jockgrim [41631], Besitzeinweisung erfolgt, z.Zt. noch nicht rechtskräftig

Nachweisung

1	2	3	4		5			6	7			8			9	10	11	12
lfd. Nr.	lfd. Nr.	Lfd. Nr. Abt. I Grundbuch, Name und Vorname des Eigentümers, Wohnort, Tel. Nr.	Grundstück		Grundbuch			Nutzungsart (lt. Kataster)	Größe des Grundstücks			Schutzstreifenfläche			Mast Nr.	LWL Nachrichten-kabel	Text* lfd. Nr. Abt. II	Bemerkungen
			Flur	Flurstück	Bezirk	Blatt	Best. Verz.	ha	a	qm	ha	a	qm	lfd. Meter				
noch 3	45	Fortsetzung	-	4056	Wörth	3267	39	Waldfläche	16	31	b	6	80	-	13	DQ 15 DR 16		
	71		-	4238 / 1	Wörth	2611	102	Landwirtschaftsfläche	6	51	b	4	50	-	7	FD 9		
4	14		-	4097 / 1	Wörth	1112	10	Landwirtschaftsfläche	4	97	b	3	95	-	7	Z 2 BA 4 BB 6		

Nachweisung

1	2	3	4		5			6	7			8			9	10	11	12	
lfd. Nr.	lfd. Nr.	Lfd. Nr. Abt. I Grundbuch, Name und Vorname des Eigentümers, Wohnort Tel. Nr.	Grundstück		Grundbuch			Nutzungsart (lt. Kataster)	Größe des Grundstücks			Schutzstreifenfläche			Mast Nr.	LWL Nachrichten- kabel lfd. Meter	Text* lfd. Nr. Abt. II	Bemerkungen	
			Flur	Flurstück	Bezirk	Blatt	Best. Verz.		ha	a	qm	ha	a	qm					
5	15		-	4096 / 1	Wörth	489	30	Landwirtschaftsfläche		5	42	b		4	35	-	7	-	
	17		-	4094 / 1	Wörth	489	16	Landwirtschaftsfläche		4	64	b		4	25	-	7	RF 2 RG 4 RH 6	
	179		-	3939 / 1	Wörth	489	34	Landwirtschaftsfläche		7	05	b		4	75	-	7	KY 8 KZ 11	
6	16		-	4095 / 1	Wörth	3438	4	Landwirtschaftsfläche		4	86	b		4	50	-	7	BC 3 BD 4 BE 7	
	218		-	3896 / 1	Wörth	3438	8	Landwirtschaftsfläche		7	18	b		2	90	-	7	OH 1 OI 2 OJ 8	
7	18		-	4093 / 1	Wörth	319	9	Landwirtschaftsfläche		5	75	b		4	40	-	7	BF 6 BG 7 BH 8 BI 9	

Nachweisung

1	2	3	4		5			6	7			8			9	10	11	12	
lfd. Nr.	lfd. Nr.	Lfd. Nr. Abt. I Grundbuch, Name und Vorname des Eigentümers, Wohnort Tel. Nr.	Grundstück		Grundbuch			Nutzungsart (lt. Kataster)	Größe des Grundstücks			Schutzstreifenfläche			Mast Nr.	LWL Nachrichten- kabel lfd. Meter	Text* lfd. Nr. Abt. II	Bemerkungen	
			Flur	Flurstück	Bezirk	Blatt	Best. Verz.		ha	a	qm	ha	a	qm					
8	19		-	4091 / 1	Wörth	4019	23	Landwirtschaftsfläche		12	59	b		9	15	-	13	BJ 4 BK 6	
	76		-	4244 / 1	Wörth	4019	24	Landwirtschaftsfläche		6	94	b		4	05	-	6	FJ 6 FK 8	
	99		-	4264	Wörth	1995	12	Landwirtschaftsfläche		7	50	b		4	35	-	7	GH 2	
9	20		-	4090 / 1	Wörth	3965	1	Landwirtschaftsfläche		6	42	b		4	40	-	7	BL 1 BM 2	
	21		-	4089 / 1	Maximiliansau	189	7	Landwirtschaftsfläche		6	37	b		4	30	1790 tws. (PW)	7	BN 2 BO 4 BP 5	
10	22		-	4088 / 1	Wörth	4848	1	Landwirtschaftsfläche		7	00	b		4	55	1790 tws. (PW)	7	BQ 1 BR 2 BS 3	

Nachweisung

1	2	3	4		5			6	7			8			9	10	11	12
lfd. Nr.	lfd. Nr.	Lfd. Nr. Abt. I Grundbuch, Name und Vorname des Eigentümers, Wohnort Tel. Nr.	Grundstück		Grundbuch			Nutzungsart (lt. Kataster)	Größe des Grundstücks			Schutzstreifenfläche			Mast Nr.	LWL Nachrichten- kabel lfd. Meter	Text* lfd. Nr. Abt. II	Bemerkungen
			Flur	Flurstück	Bezirk	Blatt	Best. Verz.		ha	a	qm	ha	a	qm				
11	23		-	4087 / 1	Wörth	1999	13	Landwirtschaftsfläche	6	80	b	4	35	-	7	BT 3 BU 5 BV 6		
12	24		-	4086 / 1	Scheibenhardt	49	5	Landwirtschaftsfläche	6	74	b	4	15	-	6	BW 2 BX 3 BY 4		
13	25		-	4084 / 1	Wörth	2972	11	Landwirtschaftsfläche	14	54	b	8	70	-	13	BZ 3 CA 4 CB 5		
	193		-	3926 / 1	Wörth	2972	18	Landwirtschaftsfläche	7	50	b	5	00	-	8	LO 8 LP 9 LQ 10		
14	26		-	4083 / 1	Wörth	3689	13	Landwirtschaftsfläche	7	49	b	4	35	-	7	CC 5 CD 6		

Nachweisung

1	2	3	4		5			6	7			8			9	10	11	12
lfd. Nr.	lfd. Nr.	Lfd. Nr. Abt. I Grundbuch, Name und Vorname des Eigentümers, Wohnort, Tel. Nr.	Grundstück		Grundbuch			Nutzungsart (lt. Kataster)	Größe des Grundstücks			Schutzstreifenfläche			Mast Nr.	LWL Nachrichten-kabel	Text* lfd. Nr. Abt. II	Bemerkungen
			Flur	Flurstück	Bezirk	Blatt	Best. Verz.		ha	a	qm	ha	a	qm				
15	27		-	4082 / 1	Wörth	4000	10	Landwirtschaftsfläche	7	77	b	4	35	-	7	CE 6 CF 7 CG 8		
	29		-	4080 / 1	Wörth	4000	9	Landwirtschaftsfläche	7	80	b	4	20	-	6	CL 9 CM 10 CN 11		
	42		-	4061	Wörth	4000	3	Waldfläche	7	70	b	3	80	-	7	DK 2 DL 3		
	47		-	4054	Wörth	4000	4	Waldfläche	7	90	b	3	15	-	7	DU 4 DV 5		
	207		-	3909 / 1	Wörth	4000	12	Landwirtschaftsfläche	9	13	b	4	10	-	6	MY 12 MZ 13 NA 14		

Nachweisung

1	2	3	4		5			6	7			8			9	10	11	12	
lfd. Nr.	lfd. Nr.	Lfd. Nr. Abt. I Grundbuch, Name und Vorname des Eigentümers, Wohnort Tel. Nr.	Grundstück		Grundbuch			Nutzungsart (lt. Kataster)	Größe des Grundstücks			Schutzstreifenfläche			Mast Nr.	LWL Nachrichten- kabel lfd. Meter	Text* lfd. Nr. Abt. II	Bemerkungen	
			Flur	Flurstück	Bezirk	Blatt	Best. Verz.		ha	a	qm	ha	a	qm					
16	28		-	4081 / 1	Wörth	1190	5	Landwirtschaftsfläche		7	64	b		4	25	-	7	CH 2 CI 4 CJ 5 CK 8	
17	30		-	4078 / 1	Wörth	217	16	Landwirtschaftsfläche		16	00	b		8	40	-	12	CO 3 CP 5	
	41		-	4062	Wörth	217	10	Waldfläche		7	70	b		3	60	-	6	DI 3 DJ 5	
	146		-	4312	Wörth	217	11	Landwirtschaftsfläche		8	20	b		4	10	-	9	IH 4 II 5	
	215		-	3899 / 1	Wörth	217	18	Landwirtschaftsfläche		7	09	b		3	70	-	7	NX 4 NY 5 NZ 7	

Nachweisung

1	2	3	4		5			6	7			8			9	10	11	12	
lfd. Nr.	lfd. Nr.	Lfd. Nr. Abt. I Grundbuch, Name und Vorname des Eigentümers, Wohnort Tel. Nr.	Grundstück		Grundbuch			Nutzungsart (lt. Kataster)	Größe des Grundstücks			Schutzstreifenfläche			Mast Nr.	LWL Nachrichten- kabel lfd. Meter	Text* lfd. Nr. Abt. II	Bemerkungen	
			Flur	Flurstück	Bezirk	Blatt	Best. Verz.		ha	a	qm	ha	a	qm					
18	31		-	4077	Wörth	1612	11	Landwirtschaftsfläche		7	50	b		3	70	-	6	CQ 1 CR 2	
19	32		-	4075	Wörth	897	1	Landwirtschaftsfläche		16	60	b		8	65	-	13	QX 1 QY 2	
20	34		-	4072	Wörth	401	4	Landwirtschaftsfläche		12	30	b		6	10	-	9	CU 4 CV 5	

Nachweisung

1	2	3	4		5			6	7			8			9	10	11	12
lfd. Nr.	lfd. Nr.	Lfd. Nr. Abt. I Grundbuch, Name und Vorname des Eigentümers, Wohnort, Tel. Nr.	Grundstück		Grundbuch			Nutzungsart (lt. Kataster)	Größe des Grundstücks			Schutzstreifenfläche			Mast Nr.	LWL Nachrichten-kabel	Text* lfd. Nr. Abt. II	Bemerkungen
			Flur	Flurstück	Bezirk	Blatt	Best. Verz.		ha	a	qm	ha	a	qm				
21	35		-	4070	Maximiliansau	976	7	Landwirtschaftsfläche		11	80	b		6	35	-	10	CW 1 CX 2
22	36		-	4069	Wörth	4059	14	Waldfläche		7	85	b		4	10	-	6	CY 3 CZ 4
	44		-	4058	Wörth	4059	4	Waldfläche		8	12	b		3	20	-	6	DO 1 DP 2
23	37		-	4068	Wörth	1358	6	Landwirtschaftsfläche		7	80	b		4	10	-	6	DA 2 DB 3

Nachweisung

1	2	3	4		5			6	7			8			9	10	11	12	
lfd. Nr.	lfd. Nr.	Lfd. Nr. Abt. I Grundbuch, Name und Vorname des Eigentümers, Wohnort Tel. Nr.	Grundstück		Grundbuch			Nutzungsart (lt. Kataster)	Größe des Grundstücks			Schutzstreifenfläche			Mast Nr.	LWL Nachrichten- kabel lfd. Meter	Text* lfd. Nr. Abt. II	Bemerkungen	
			Flur	Flurstück	Bezirk	Blatt	Best. Verz.		ha	a	qm	ha	a	qm					
24	38		-	4066	Wörth	307	13	Landwirtschaftsfläche		15	60	b		8	45	-	13	DC 4 DD 5	
25	39		-	4064	Wörth	18	14	Landwirtschaftsfläche		16	60	b		8	20	-	13	DE 3 DF 5	
	130		-	3969	Wörth	18	12	Landwirtschaftsfläche		14	30	b			15	-	-	-	

Nachweisung

1	2	3	4		5			6	7			8			9	10	11	12
lfd. Nr.	lfd. Nr.	Lfd. Nr. Abt. I Grundbuch, Name und Vorname des Eigentümers, Wohnort Tel. Nr.	Grundstück		Grundbuch			Nutzungsart (lt. Kataster)	Größe des Grundstücks			Schutzstreifenfläche			Mast Nr.	LWL Nachrichten- kabel lfd. Meter	Text* lfd. Nr. Abt. II	Bemerkungen
			Flur	Flurstück	Bezirk	Blatt	Best. Verz.		ha	a	qm	ha	a	qm				
26	40		-	4063	Wörth	1258	29	Landwirtschaftsfläche	8	50	b		3	95	-	7	DG 3 DH 9	
	91		-	4257	Wörth	1258	31	Landwirtschaftsfläche	7	50	b		4	75	-	7	DH 9	
	113		-	4285	Wörth	1258	69	Landwirtschaftsfläche	8	22	b		4	95	-	8	DH 9	
27	43		-	4059	Wörth	1431	2	Landwirtschaftsfläche	16	10	b		7	65	-	14	DM 1 DN 3	

Fortsetzung nächste Seite

Nachweisung

1	2	3	4		5			6	7			8			9	10	11	12
lfd. Nr.	lfd. Nr.	Lfd. Nr. Abt. I Grundbuch, Name und Vorname des Eigentümers, Wohnort, Tel. Nr.	Grundstück		Grundbuch			Nutzungsart (lt. Kataster)	Größe des Grundstücks			Schutzstreifenfläche			Mast Nr.	LWL Nachrichtenkabel	Text* lfd. Nr. Abt. II	Bemerkungen
			Flur	Flurstück	Bezirk	Blatt	Best. Verz.		ha	a	qm	ha	a	qm				
noch 27		Fortsetzung																
28	46		-	4055	Wörth	861	2	Landwirtschaftsfläche	7	99	b	3	10	-	7	DS 2 DT 4		
		Fortsetzung nächste Seite																

Nachweisung

1	2	3	4		5			6	7			8			9	10	11	12
lfd. Nr.	lfd. Nr.	Lfd. Nr. Abt. I Grundbuch, Name und Vorname des Eigentümers, Wohnort Tel. Nr.	Grundstück		Grundbuch			Nutzungsart (lt. Kataster)	Größe des Grundstücks			Schutzstreifenfläche			Mast Nr.	LWL Nachrichten- kabel lfd. Meter	Text* lfd. Nr. Abt. II	Bemerkungen
			Flur	Flurstück	Bezirk	Blatt	Best. Verz.		ha	a	qm	ha	a	qm				
noch 28		Fortsetzung																
29	48	Fortsetzung nächste Seite	-	4053	Wörth	2954	50	Landwirtschaftsfläche	8	20	b	2	75	-	6	DW 28		
	49		-	4052	Wörth	2954	10	Landwirtschaftsfläche	16	42	b	5	75	-	14	DX 5 DY 7		
	57		-	4043	Wörth	2954	22	Landwirtschaftsfläche	8	20	b	1	85	-	-	EJ 11 EK 12		
	58		-	4041	Wörth	2954	41	Landwirtschaftsfläche	16	58	b	2	60	-	-	EL 24 EM 25		
	86		-	4252	Wörth	2954	1	Landwirtschaftsfläche	9	20	b	5	10	-	8	FU 1		

Nachweisung

1	2	3	4		5			6	7			8			9	10	11	12
lfd. Nr.	lfd. Nr.	Lfd. Nr. Abt. I Grundbuch, Name und Vorname des Eigentümers, Wohnort Tel. Nr.	Grundstück		Grundbuch			Nutzungsart (lt. Kataster)	Größe des Grundstücks			Schutzstreifenfläche			Mast Nr.	LWL Nachrichten- kabel lfd. Meter	Text* lfd. Nr. Abt. II	Bemerkungen
			Flur	Flurstück	Bezirk	Blatt	Best. Verz.		ha	a	qm	ha	a	qm				
noch 29	90	Fortsetzung	-	4256	Wörth	2954	47	Landwirtschaftsfläche	8	90	b	5	55	-	8	GA 27		
	147		-	3961	Wörth	2954	29	Landwirtschaftsfläche	15	00	b	1	85	-	-	IJ 14 IK 16		
	150		-	3960	Wörth	2954	28	Landwirtschaftsfläche	23	80	b	3	30	-	-	IN 13 IO 16		
	222		-	3893 / 1	Wörth	2954	57	Landwirtschaftsfläche	6	34	b	2	00	-	-	OR 6 DY 7 OS 9		
30	50		-	4050	Wörth	345	6	Landwirtschaftsfläche	7	90	b	2	55	-	7	DZ 2 EA 3		
	51		-	4049	Wörth	345	5	Landwirtschaftsfläche	7	87	b	2	35	-	7	DZ 2 EA 3		

Nachweisung

1	2	3	4		5			6	7			8			9	10	11	12
lfd. Nr.	lfd. Nr.	Lfd. Nr. Abt. I Grundbuch, Name und Vorname des Eigentümers, Wohnort Tel. Nr.	Grundstück		Grundbuch			Nutzungsart (lt. Kataster)	Größe des Grundstücks			Schutzstreifenfläche			Mast Nr.	LWL Nachrichten- kabel lfd. Meter	Text* lfd. Nr. Abt. II	Bemerkungen
			Flur	Flurstück	Bezirk	Blatt	Best. Verz.		ha	a	qm	ha	a	qm				
31	52		-	4048	Wörth	1978	3	Landwirtschaftsfläche	7	90	b	2	30	-	3	EB 3 EC 4		
	53		-	4047	Wörth	1978	2	Landwirtschaftsfläche	8	23	b	2	20	-	-	EB 3 EC 4		
32	54		-	4046	Wörth	4536	4	Waldfläche Landwirtschaftsfläche	7	90	b	2	15	-	-	ED 1 EE 3		
	78		-	4246 / 1	Wörth	4536	5	Landwirtschaftsfläche	10	07	b	5	95	-	9	FM 4		
33	55		-	4045	Wörth	997	15	Landwirtschaftsfläche	8	20	b	1	85	-	-	EF 3 EG 6		
34	56		-	4044	Wörth	4440	11	Waldfläche Landwirtschaftsfläche	8	29	b	1	70	-	-	EH 1 EI 3		
	127		-	4302	Wörth	4440	13	Landwirtschaftsfläche	7	50	b	5	20	-	8	HG 6		

Fortsetzung nächste Seite

Nachweisung

1	2	3	4		5			6	7			8			9	10	11	12
lfd. Nr.	lfd. Nr.	Lfd. Nr. Abt. I Grundbuch, Name und Vorname des Eigentümers, Wohnort Tel. Nr.	Grundstück		Grundbuch			Nutzungsart (lt. Kataster)	Größe des Grundstücks			Schutzstreifenfläche			Mast Nr.	LWL Nachrichten- kabel lfd. Meter	Text* lfd. Nr. Abt. II	Bemerkungen
			Flur	Flurstück	Bezirk	Blatt	Best. Verz.		ha	a	qm	ha	a	qm				
noch 34	156	Fortsetzung	-	3956	Wörth	4440	9	Landwirtschaftsfläche	15	30	b		2	80	-	2	JE 3 JF 5	
35	59		-	4040	Wörth	1524	4	Landwirtschaftsfläche	7	99	b		1	20	-	-	EN 1 EO 3	
	224		-	3891 / 1	Wörth	1524	9	Landwirtschaftsfläche	6	62	b		1	35	-	-	OV 5 OW 6 OX 7	
	225		-	3890 / 1	Wörth	1524	8	Landwirtschaftsfläche	5	98	b		1	00	-	-	OX 7 OY 2 EO 3	
36	60		-	4038	Wörth	469	9	Landwirtschaftsfläche	15	90	b		1	90	-	-	EP 2 EQ 6	

Nachweisung

1	2	3	4		5			6	7			8			9	10	11	12	
Ifd. Nr.	Ifd. Nr.	Lfd. Nr. Abt. I Grundbuch, Name und Vorname des Eigentümers, Wohnort Tel. Nr.	Grundstück		Grundbuch			Nutzungsart (lt. Kataster)	Größe des Grundstücks			Schutzstreifenfläche			Mast Nr.	LWL Nachrichten- kabel lfd. Meter	Text* lfd. Nr. Abt. II	Bemerkungen	
			Flur	Flurstück	Bezirk	Blatt	Best. Verz.		ha	a	qm	ha	a	qm					
37	61		-	4225 / 1	Wörth	3413	1	Landwirtschaftsfläche	1	13	41	b		49	70	165	69	A 1	
	178		-	4328	Wörth	3413	2	Landwirtschaftsfläche		6	00	b			15	-	-	KU 1	
38	62		-	4037 / 2	Wörth	1281	4	Landwirtschaftsfläche		7	99	b			65	-	-	ER 2 ES 3	
	63		-	4037	Wörth	1281	3	Landwirtschaftsfläche		7	99	b			55	-	-	ER 2 ES 3	

Nachweisung

1	2	3	4		5			6	7			8			9	10	11	12
lfd. Nr.	lfd. Nr.	Lfd. Nr. Abt. I Grundbuch, Name und Vorname des Eigentümers, Wohnort Tel. Nr.	Grundstück		Grundbuch			Nutzungsart (lt. Kataster)	Größe des Grundstücks			Schutzstreifenfläche			Mast Nr.	LWL Nachrichtenkabel lfd. Meter	Text* lfd. Nr. Abt. II	Bemerkungen
			Flur	Flurstück	Bezirk	Blatt	Best. Verz.		ha	a	qm	ha	a	qm				
39	64		-	4036	Wörth	4058	1	Erholungsfläche	7	69	b			35	-	-	ET 1 EU 2	
40	66		-	4034	Maximiliansau	1742	5	Landwirtschaftsfläche	7	90	b			5	-	-	EW 1	

Fortsetzung nächste Seite

Nachweisung

1	2	3	4		5			6	7			8			9	10	11	12
lfd. Nr.	lfd. Nr.	Lfd. Nr. Abt. I Grundbuch, Name und Vorname des Eigentümers, Wohnort Tel. Nr.	Grundstück		Grundbuch			Nutzungsart (lt. Kataster)	Größe des Grundstücks			Schutzstreifenfläche			Mast Nr.	LWL Nachrichten- kabel lfd. Meter	Text* lfd. Nr. Abt. II	Bemerkungen
			Flur	Flurstück	Bezirk	Blatt	Best. Verz.		ha	a	qm	ha	a	qm				
noch 40		Fortsetzung																
41	67		-	4233 / 1	Wörth	412	10	Landwirtschaftsfläche	5	96	b		4	05	-	7	EZ 3	

Nachweisung

1	2	3	4		5			6	7			8			9	10	11	12
lfd. Nr.	lfd. Nr.	Lfd. Nr. Abt. I Grundbuch, Name und Vorname des Eigentümers, Wohnort Tel. Nr.	Grundstück		Grundbuch			Nutzungsart (lt. Kataster)	Größe des Grundstücks			Schutzstreifenfläche			Mast Nr.	LWL Nachrichten- kabel lfd. Meter	Text* lfd. Nr. Abt. II	Bemerkungen
			Flur	Flurstück	Bezirk	Blatt	Best. Verz.		ha	a	qm	ha	a	qm				
42	68		-	4234 / 1	Wörth	3101	4	Landwirtschaftsfläche	6	34	b		3	80	-	7	FA 2	
43	69		-	4235 / 1	Wörth	1136	13	Landwirtschaftsfläche	5	77	b		3	95	-	7	FB 4	
	191		-	3928 / 1	Wörth	1136	16	Landwirtschaftsfläche	7	84	b		4	95	-	8	LK 4 LL 5	
44	70		-	4237 / 1	Wörth	54	4	Landwirtschaftsfläche	11	74	b		7	85	-	12	FC 2	
45	72		-	4239 / 1	Wörth	847	13	Landwirtschaftsfläche	6	50	b		4	45	-	7	FE 5	

Fortsetzung nächste Seite

Nachweisung

1	2	3	4		5			6	7			8			9	10	11	12
lfd. Nr.	lfd. Nr.	Lfd. Nr. Abt. I Grundbuch, Name und Vorname des Eigentümers, Wohnort Tel. Nr.	Grundstück		Grundbuch			Nutzungsart (lt. Kataster)	Größe des Grundstücks			Schutzstreifenfläche			Mast Nr.	LWL Nachrichten- kabel	Text* lfd. Nr. Abt. II	Bemerkungen
			Flur	Flurstück	Bezirk	Blatt	Best. Verz.	ha	a	qm	ha	a	qm	lfd. Meter				
noch 45		Fortsetzung																
46	73		-	4240 / 1	Wörth	1214	68	Landwirtschaftsfläche	6	74	b	4	30	-	7	FF 17		
	205		-	3912 / 1	Wörth	1214	76	Landwirtschaftsfläche	8	89	b	4	90	-	7	RD 10 RE 12		
47	74		-	4242 / 1	Wörth	1765	7	Landwirtschaftsfläche	13	51	b	7	80	-	12	FG 3		
48	75		-	4243 / 1	Wörth	775	6	Landwirtschaftsfläche	6	73	b	3	80	-	6	FH 2 FI 6		
		Fortsetzung nächste Seite																

Nachweisung

1	2	3	4		5			6	7			8			9	10	11	12
lfd. Nr.	lfd. Nr.	Lfd. Nr. Abt. I Grundbuch, Name und Vorname des Eigentümers, Wohnort Tel. Nr.	Grundstück		Grundbuch			Nutzungsart (lt. Kataster)	Größe des Grundstücks			Schutzstreifenfläche			Mast Nr.	LWL Nachrichtenkabel	Text* lfd. Nr. Abt. II	Bemerkungen
			Flur	Flurstück	Bezirk	Blatt	Best. Verz.		ha	a	qm	ha	a	qm				
noch 48		Fortsetzung																
49	77		-	4245 / 1	Wörth	790	7	Landwirtschaftsfläche	7	07	b	3	75	-	6	FL 2		

Nachweisung

1	2	3	4	5			6	7			8			9	10	11	12	
lfd. Nr.	lfd. Nr.	Lfd. Nr. Abt. I Grundbuch, Name und Vorname des Eigentümers, Wohnort Tel. Nr.	Grundstück		Grundbuch			Nutzungsart (lt. Kataster)	Größe des Grundstücks			Schutzstreifenfläche			Mast Nr.	LWL Nachrichten- kabel lfd. Meter	Text* lfd. Nr. Abt. II	Bemerkungen
			Flur	Flurstück	Bezirk	Blatt	Best. Verz.		ha	a	qm	ha	a	qm				
50	79		-	4247 / 3	Wörth	1448	7	Landwirtschaftsfläche	8	79	b	4	80	-	7	FN 2		
51	80		-	4247 / 4	Wörth	608	8	Landwirtschaftsfläche	8	65	b	5	20	-	8	FO 4		

Nachweisung

1	2	3	4		5			6	7			8			9	10	11	12
lfd. Nr.	lfd. Nr.	Lfd. Nr. Abt. I Grundbuch, Name und Vorname des Eigentümers, Wohnort Tel. Nr.	Grundstück		Grundbuch			Nutzungsart (lt. Kataster)	Größe des Grundstücks			Schutzstreifenfläche			Mast Nr.	LWL Nachrichten- kabel lfd. Meter	Text* lfd. Nr. Abt. II	Bemerkungen
			Flur	Flurstück	Bezirk	Blatt	Best. Verz.		ha	a	qm	ha	a	qm				
52	81		-	4248 / 3	Wörth	4486	6	Landwirtschaftsfläche	9	25	b		5	35	-	8	FP 3	
53	82		-	4248 / 4	Wörth	1105	11	Landwirtschaftsfläche	9	44	b		4	85	-	7	FQ 4	
54	83		-	4250 / 3	Wörth	622	62	Landwirtschaftsfläche	17	12	b		9	95	-	15	FR 4	
	163		-	3950	Wörth	1654	1	Landwirtschaftsfläche	20	40	b		5	55	-	13	JS 1 JT 2	

Nachweisung

1	2	3	4		5			6	7			8			9	10	11	12
Ifd. Nr.	Ifd. Nr.	Lfd. Nr. Abt. I Grundbuch, Name und Vorname des Eigentümers, Wohnort Tel. Nr.	Grundstück		Grundbuch			Nutzungsart (lt. Kataster)	Größe des Grundstücks			Schutzstreifenfläche			Mast Nr.	LWL Nachrichten- kabel lfd. Meter	Text* lfd. Nr. Abt. II	Bemerkungen
			Flur	Flurstück	Bezirk	Blatt	Best. Verz.		ha	a	qm	ha	a	qm				
55	84		-	4250 / 2	Wörth	4409	7	Landwirtschaftsfläche	8	80	b		4	85	-	7	FS 2	
	161		-	3952	Wörth	4409	5	Landwirtschaftsfläche	10	20	b		2	35	-	6	JO 2 JP 3	
	174		-	4326	Wörth	4409	8	Landwirtschaftsfläche	5	70	b			45	-	-	KM 1 KN 2	
56	85		-	4251	Wörth	1492	1	Landwirtschaftsfläche	8	50	b		5	15	-	8	FT 1	

Fortsetzung nächste Seite

Nachweisung

1	2	3	4		5			6	7			8			9	10	11	12
lfd. Nr.	lfd. Nr.	Lfd. Nr. Abt. I Grundbuch, Name und Vorname des Eigentümers, Wohnort, Tel. Nr.	Grundstück		Grundbuch			Nutzungsart (lt. Kataster)	Größe des Grundstücks			Schutzstreifenfläche			Mast Nr.	LWL Nachrichten-kabel	Text* lfd. Nr. Abt. II	Bemerkungen
			Flur	Flurstück	Bezirk	Blatt	Best. Verz.	ha	a	qm	ha	a	qm	lfd. Meter				
noch 56		Fortsetzung																
57	87		-	4253	Wörth	645	9	Landwirtschaftsfläche	8	20	b	5	40	-	8	FV 2 FW 6 FX 7		
58	88		-	4254	Wörth	984	2	Landwirtschaftsfläche	7	80	b	4	70	-	7	FY 1		
		Fortsetzung nächste Seite																

Nachweisung

1	2	3	4		5			6	7			8			9	10	11	12
lfd. Nr.	lfd. Nr.	Lfd. Nr. Abt. I Grundbuch, Name und Vorname des Eigentümers, Wohnort Tel. Nr.	Grundstück		Grundbuch			Nutzungsart (lt. Kataster)	Größe des Grundstücks			Schutzstreifenfläche			Mast Nr.	LWL Nachrichten- kabel	Text* lfd. Nr. Abt. II	Bemerkungen
			Flur	Flurstück	Bezirk	Blatt	Best. Verz.	ha	a	qm	ha	a	qm	lfd. Meter				
noch 58		Fortsetzung																
59	89		-	4255	Wörth	4488	3	Landwirtschaftsfläche	7	50	b	4	30	-	7	FZ 1		
60	92		-	4258	Wörth	621	6	Landwirtschaftsfläche	8	20	b	5	40	-	8	GB 4		
		Fortsetzung nächste Seite																

Nachweisung

1	2	3	4		5			6	7			8			9	10	11	12
lfd. Nr.	lfd. Nr.	Lfd. Nr. Abt. I Grundbuch, Name und Vorname des Eigentümers, Wohnort, Tel. Nr.	Grundstück		Grundbuch			Nutzungsart (lt. Kataster)	Größe des Grundstücks			Schutzstreifenfläche			Mast Nr.	LWL Nachrichten-kabel	Text* lfd. Nr. Abt. II	Bemerkungen
			Flur	Flurstück	Bezirk	Blatt	Best. Verz.		ha	a	qm	ha	a	qm				
noch 60		Fortsetzung																
61	93		-	4259	Wörth	254	3	Landwirtschaftsfläche	7	50	b	4	95	-	8	GC 3		

Nachweisung

1	2	3	4		5			6	7			8			9	10	11	12	
lfd. Nr.	lfd. Nr.	Lfd. Nr. Abt. I Grundbuch, Name und Vorname des Eigentümers, Wohnort Tel. Nr.	Grundstück		Grundbuch			Nutzungsart (lt. Kataster)	Größe des Grundstücks			Schutzstreifenfläche			Mast Nr.	LWL Nachrichten- kabel lfd. Meter	Text* lfd. Nr. Abt. II	Bemerkungen	
			Flur	Flurstück	Bezirk	Blatt	Best. Verz.		ha	a	qm	ha	a	qm					
62	94		-	4260	Wörth	1635	2	Landwirtschaftsfläche		7	80	b		4	65	-	7	GD 1	

Fortsetzung nächste Seite

Nachweisung

1	2	3	4		5			6	7			8			9	10	11	12
Ifd.	Ifd.	Lfd. Nr. Abt. I Grundbuch, Name und Vorname des Eigentümers, Wohnort Tel. Nr.	Grundstück		Grundbuch			Nutzungsart (lt. Kataster)	Größe des Grundstücks			Schutzstreifenfläche			Mast Nr.	LWL Nachrichten- kabel	Text* Ifd. Nr. Abt. II	Bemerkungen
			Flur	Flurstück	Bezirk	Blatt	Best. Verz.		ha	a	qm	ha	a	qm				
noch 62		Fortsetzung																
63	95		-	4261	Wörth	1553	9	Landwirtschaftsfläche	7	80	b	5	10	-	8	GE 3		

Nachweisung

1	2	3	4		5			6	7			8			9	10	11	12
lfd. Nr.	lfd. Nr.	Lfd. Nr. Abt. I Grundbuch, Name und Vorname des Eigentümers, Wohnort Tel. Nr.	Grundstück		Grundbuch			Nutzungsart (lt. Kataster)	Größe des Grundstücks			Schutzstreifenfläche			Mast Nr.	LWL Nachrichten- kabel lfd. Meter	Text* lfd. Nr. Abt. II	Bemerkungen
			Flur	Flurstück	Bezirk	Blatt	Best. Verz.		ha	a	qm	ha	a	qm				
64	97		-	4263	Wörth	1144	1	Landwirtschaftsfläche	8	20	b	5	35	-	8	GG 2		
65	100		-	4265	Wörth	1640	3	Landwirtschaftsfläche	7	80	b	4	95	-	8	GI 1		
66	101		-	4266	Wörth	3291	5	Landwirtschaftsfläche	8	20	b	4	95	-	8	GJ 1		
	103		-	4268	Wörth	3291	36	Verkehrsfläche	8	55	b	5	10	-	8	GL 17		
	104		-	4276 / 2	Wörth	3291	34	Gebäude- und Freifläche Landwirtschaftsfläche	60	18	b	35	25	-	51	RI 1 RJ 6 RK 9 RL 14 RM 16		
	115		-	4287	Wörth	3291	21	Landwirtschaftsfläche	8	20	b	5	10	166 (tlws.)	8	C 10		
	119		-	4291	Wörth	3291	40	Landwirtschaftsfläche	7	50	b	4	80	-	7	GY 18		

Fortsetzung nächste Seite

Nachweisung

1	2	3	4		5			6	7			8			9	10	11	12
lfd. Nr.	lfd. Nr.	Lfd. Nr. Abt. I Grundbuch, Name und Vorname des Eigentümers, Wohnort Tel. Nr.	Grundstück		Grundbuch			Nutzungsart (lt. Kataster)	Größe des Grundstücks			Schutzstreifenfläche			Mast Nr.	LWL Nachrichten- kabel lfd. Meter	Text* lfd. Nr. Abt. II	Bemerkungen
			Flur	Flurstück	Bezirk	Blatt	Best. Verz.		ha	a	qm	ha	a	qm				
noch 66	148	Fortsetzung	-	4313	Wörth	3291	13	Landwirtschaftsfläche	7	80	b		3	45	-	8	IL 7 IM 8	
	160		-	4318	Wörth	3291	8	Landwirtschaftsfläche	9	90	b		2	80	-	-	JG 4 JH 5	
67	102		-	4267	Wörth	2941	44	Landwirtschaftsfläche	8	20	b		5	55	-	8	GK 18	
	106		-	4278	Wörth	2941	51	Landwirtschaftsfläche	8	00	b		4	65	-	7	GN 11	
	153		-	4316	Wörth	2941	32	Landwirtschaftsfläche	9	20	b		3	35	-	9	IT 10 IU 11	
	175		-	4326 / 2	Wörth	2941	39	Landwirtschaftsfläche	5	70	b			35	-	-	KQ 12 KR 13	
	219		-	3895 / 1	Wörth	2941	56	Landwirtschaftsfläche	10	57	b		3	70	-	7	OL 5 OM 6 OO 8 OP 16	
		Fortsetzung nächste Seite																

Nachweisung

1	2	3	4		5			6	7			8			9	10	11	12
lfd. Nr.	lfd. Nr.	Lfd. Nr. Abt. I Grundbuch, Name und Vorname des Eigentümers, Wohnort, Tel. Nr.	Grundstück		Grundbuch			Nutzungsart (lt. Kataster)	Größe des Grundstücks			Schutzstreifenfläche			Mast Nr.	LWL Nachrichten-kabel	Text* lfd. Nr. Abt. II	Bemerkungen
			Flur	Flurstück	Bezirk	Blatt	Best. Verz.		ha	a	qm	ha	a	qm				
noch 67	227	Fortsetzung	-	3888 / 1	Wörth	2941	55	Landwirtschaftsfläche	5	34	b		30	-	-	OK 1 ON 7 OP 16		
	228		-	3886 / 1	Wörth	2941	54	Landwirtschaftsfläche	7	76	b		5	-	-	OP 16		
68	105		-	4277	Wörth	475	3	Landwirtschaftsfläche	7	85	b	4	55	-	7	GM 1		
69	107		-	4279	Wörth	106	2	Landwirtschaftsfläche	9	02	b	5	20	-	8	GO 1 GP 2		
		Fortsetzung nächste Seite																

Nachweisung

1	2	3	4		5			6	7			8			9	10	11	12
lfd. Nr.	lfd. Nr.	Lfd. Nr. Abt. I Grundbuch, Name und Vorname des Eigentümers, Wohnort Tel. Nr.	Grundstück		Grundbuch			Nutzungsart (lt. Kataster)	Größe des Grundstücks			Schutzstreifenfläche			Mast Nr.	LWL Nachrichten- kabel	Text* lfd. Nr. Abt. II	Bemerkungen
			Flur	Flurstück	Bezirk	Blatt	Best. Verz.		ha	a	qm	ha	a	qm				
noch 69		Fortsetzung																
		Fortsetzung nächste Seite																

Nachweisung

1	2	3	4		5			6	7			8			9	10	11	12
lfd. Nr.	lfd. Nr.	Lfd. Nr. Abt. I Grundbuch, Name und Vorname des Eigentümers, Wohnort Tel. Nr.	Grundstück		Grundbuch			Nutzungsart (lt. Kataster)	Größe des Grundstücks			Schutzstreifenfläche			Mast Nr.	LWL Nachrichten- kabel	Text* lfd. Nr. Abt. II	Bemerkungen
			Flur	Flurstück	Bezirk	Blatt	Best. Verz.		ha	a	qm	ha	a	qm				
noch 69		Fortsetzung																
		Fortsetzung nächste Seite																

Nachweisung

1	2	3	4		5			6	7			8			9	10	11	12
lfd. Nr.	lfd. Nr.	Lfd. Nr. Abt. I Grundbuch, Name und Vorname des Eigentümers, Wohnort Tel. Nr.	Grundstück		Grundbuch			Nutzungsart (lt. Kataster)	Größe des Grundstücks			Schutzstreifenfläche			Mast Nr.	LWL Nachrichten- kabel	Text* lfd. Nr. Abt. II	Bemerkungen
			Flur	Flurstück	Bezirk	Blatt	Best. Verz.		ha	a	qm	ha	a	qm				
noch 69		Fortsetzung																
		Fortsetzung nächste Seite																

Nachweisung

1	2	3	4		5			6	7			8			9	10	11	12
lfd. Nr.	lfd. Nr.	Lfd. Nr. Abt. I Grundbuch, Name und Vorname des Eigentümers, Wohnort Tel. Nr.	Grundstück		Grundbuch			Nutzungsart (lt. Kataster)	Größe des Grundstücks			Schutzstreifenfläche			Mast Nr.	LWL Nachrichten- kabel	Text* lfd. Nr. Abt. II	Bemerkungen
			Flur	Flurstück	Bezirk	Blatt	Best. Verz.	ha	a	qm	ha	a	qm	lfd. Meter				
noch 69		Fortsetzung																
70	108		-	4280	Wörth	724	17	Landwirtschaftsfläche	8	99	b	5	20	-	8	GQ 3		
71	109		-	4281	Wörth	4335	13	Landwirtschaftsfläche	8	34	b	4	85	-	7	-		

Nachweisung

1	2	3	4		5			6	7			8			9	10	11	12
lfd. Nr.	lfd. Nr.	Lfd. Nr. Abt. I Grundbuch, Name und Vorname des Eigentümers, Wohnort Tel. Nr.	Grundstück		Grundbuch			Nutzungsart (lt. Kataster)	Größe des Grundstücks			Schutzstreifenfläche			Mast Nr.	LWL Nachrichten- kabel lfd. Meter	Text* lfd. Nr. Abt. II	Bemerkungen
			Flur	Flurstück	Bezirk	Blatt	Best. Verz.		ha	a	qm	ha	a	qm				
72	110		-	4282	Wörth	950	22	Landwirtschaftsfläche	8	95	b		5	25	-	8	GR 4	
73	111		-	4283	Wörth	237	27	Landwirtschaftsfläche	8	72	b		5	15	-	8	GS 3	
74	112		-	4284	Wörth	2886	20	Landwirtschaftsfläche	7	96	b		4	75	-	7	GT 7	
	118		-	4290	Wörth	2886	18	Landwirtschaftsfläche	7	50	b		4	95	-	8	GX 3	
75	114		-	4286	Wörth	719	5	Landwirtschaftsfläche	8	40	b		5	05	166 (tlws.)	8	B 3	

Fortsetzung nächste Seite

Nachweisung

1	2	3	4		5			6	7			8			9	10	11	12
lfd. Nr.	lfd. Nr.	Lfd. Nr. Abt. I Grundbuch, Name und Vorname des Eigentümers, Wohnort Tel. Nr.	Grundstück		Grundbuch			Nutzungsart (lt. Kataster)	Größe des Grundstücks			Schutzstreifenfläche			Mast Nr.	LWL Nachrichten- kabel lfd. Meter	Text* lfd. Nr. Abt. II	Bemerkungen
			Flur	Flurstück	Bezirk	Blatt	Best. Verz.		ha	a	qm	ha	a	qm				
noch 75		Fortsetzung																
76	116		-	4288	Wörth	428	4	Landwirtschaftsfläche	8	20	b Z	5	60 85	-	8	GU 4	Zuwegung außerhalb des Schutzstreifens zu Mast 166	
		Fortsetzung nächste Seite																

Nachweisung

1	2	3	4		5			6	7			8			9	10	11	12
lfd. Nr.	lfd. Nr.	Lfd. Nr. Abt. I Grundbuch, Name und Vorname des Eigentümers, Wohnort Tel. Nr.	Grundstück		Grundbuch			Nutzungsart (lt. Kataster)	Größe des Grundstücks			Schutzstreifenfläche			Mast Nr.	LWL Nachrichten- kabel	Text* lfd. Nr. Abt. II	Bemerkungen
			Flur	Flurstück	Bezirk	Blatt	Best. Verz.		ha	a	qm	ha	a	qm				
noch 76		Fortsetzung																

Nachweisung

1	2	3	4		5			6	7			8			9	10	11	12
lfd. Nr.	lfd. Nr.	Lfd. Nr. Abt. I Grundbuch, Name und Vorname des Eigentümers, Wohnort Tel. Nr.	Grundstück		Grundbuch			Nutzungsart (lt. Kataster)	Größe des Grundstücks			Schutzstreifenfläche			Mast Nr.	LWL Nachrichten- kabel lfd. Meter	Text* lfd. Nr. Abt. II	Bemerkungen
			Flur	Flurstück	Bezirk	Blatt	Best. Verz.		ha	a	qm	ha	a	qm				
77	117		-	4289	Wörth	4414	4	Landwirtschaftsfläche	8	50	b		5	15	-	8	GV 2 GW 3	

Fortsetzung nächste Seite

Nachweisung

1	2	3	4		5			6	7			8			9	10	11	12
lfd. Nr.	lfd. Nr.	Lfd. Nr. Abt. I Grundbuch, Name und Vorname des Eigentümers, Wohnort, Tel. Nr.	Grundstück		Grundbuch			Nutzungsart (lt. Kataster)	Größe des Grundstücks			Schutzstreifenfläche			Mast Nr.	LWL Nachrichten-kabel	Text* lfd. Nr. Abt. II	Bemerkungen
			Flur	Flurstück	Bezirk	Blatt	Best. Verz.	ha	a	qm	ha	a	qm	lfd. Meter				
noch 77		Fortsetzung																
78	121		-	4294	Wörth	264	1	Landwirtschaftsfläche	15	60	b	10	65	-	16	HA 3		
79	122		-	4296	Wörth	2575	3	Landwirtschaftsfläche	16	00	b	10	40	-	15	HB 3		

Nachweisung

1	2	3	4		5			6	7			8			9	10	11	12	
lfd. Nr.	lfd. Nr.	Lfd. Nr. Abt. I Grundbuch, Name und Vorname des Eigentümers, Wohnort Tel. Nr.	Grundstück		Grundbuch			Nutzungsart (lt. Kataster)	Größe des Grundstücks			Schutzstreifenfläche			Mast Nr.	LWL Nachrichten- kabel lfd. Meter	Text* lfd. Nr. Abt. II	Bemerkungen	
			Flur	Flurstück	Bezirk	Blatt	Best. Verz.		ha	a	qm	ha	a	qm					
80	123		-	4297	Wörth	45	2	Landwirtschaftsfläche		7	50	b		5	25	-	8	HC 2	
81	124		-	4298	Wörth	1155	4	Landwirtschaftsfläche		8	50	b		5	65	-	9	HD 2	

Fortsetzung nächste Seite

Nachweisung

1	2	3	4		5			6	7			8			9	10	11	12
lfd. Nr.	lfd. Nr.	Lfd. Nr. Abt. I Grundbuch, Name und Vorname des Eigentümers, Wohnort Tel. Nr.	Grundstück		Grundbuch			Nutzungsart (lt. Kataster)	Größe des Grundstücks			Schutzstreifenfläche			Mast Nr.	LWL Nachrichtenkabel lfd. Meter	Text* lfd. Nr. Abt. II	Bemerkungen
			Flur	Flurstück	Bezirk	Blatt	Best. Verz.		ha	a	qm	ha	a	qm				
noch 81		Fortsetzung																
82	125		-	4299	Wörth	1098	2	Landwirtschaftsfläche	10	90	b	7	45	-	11	HE 4		
83	126		-	4301	Wörth	402	6	Landwirtschaftsfläche	12	90	b	8	20	-	12	HF 5		
		Fortsetzung nächste Seite																

Nachweisung

1	2	3	4		5			6	7			8			9	10	11	12
lfd. Nr.	lfd. Nr.	Lfd. Nr. Abt. I Grundbuch, Name und Vorname des Eigentümers, Wohnort Tel. Nr.	Grundstück		Grundbuch			Nutzungsart (lt. Kataster)	Größe des Grundstücks			Schutzstreifenfläche			Mast Nr.	LWL Nachrichten- kabel	Text* lfd. Nr. Abt. II	Bemerkungen
			Flur	Flurstück	Bezirk	Blatt	Best. Verz.	ha	a	qm	ha	a	qm	lfd. Meter				
noch 83		Fortsetzung																
84	128		-	4303	Wörth	4855	1	Gebäude- und Freifläche	7	50	b		5	20	-	8	HH 3	
	129		-	4304	Wörth	4855	2	Gebäude- und Freifläche	8	50	b		5	70	-	9	HI 1 HJ 2	
	131		-	4305	Wörth	4855	3	Gebäude- und Freifläche	7	80	b		4	85	-	8	HK 2 HL 6	
	133		-	4306	Wörth	4855	4	Gebäude- und Freifläche	8	20	b		5	10	-	9	HK 2 HL 6	
	136		-	4307	Wörth	4855	5	Gebäude- und Freifläche	8	20	b		4	95	-	9	HQ 1 HK 2	
	138		-	4308	Wörth	4855	6	Landwirtschaftsfläche	8	50	b		4	45	-	8	HT 4 HU 5	

Nachweisung

1	2	3	4		5			6	7			8			9	10	11	12
lfd. Nr.	lfd. Nr.	Lfd. Nr. Abt. I Grundbuch, Name und Vorname des Eigentümers, Wohnort Tel. Nr.	Grundstück		Grundbuch			Nutzungsart (lt. Kataster)	Größe des Grundstücks			Schutzstreifenfläche			Mast Nr.	LWL Nachrichten- kabel lfd. Meter	Text* lfd. Nr. Abt. II	Bemerkungen
			Flur	Flurstück	Bezirk	Blatt	Best. Verz.		ha	a	qm	ha	a	qm				
85	132		-	3968	Wörth	1493	27	Landwirtschaftsfläche	14	30	b			35	-	-	HM 8 HN 12	
	157		-	4317 / 2	Wörth	1493	28	Landwirtschaftsfläche	8	20	b		2	75	-	1	JC 1 JD 2 HN 12	
86	137		-	3966	Wörth	2586	5	Landwirtschaftsfläche	15	00	b			75	-	-	HO 3 HP 5	

Nachweisung

1	2	3	4		5			6	7			8			9	10	11	12
lfid.	lfid. Nr.	Lfd. Nr. Abt. I Grundbuch, Name und Vorname des Eigentümers, Wohnort Tel. Nr.	Grundstück		Grundbuch			Nutzungsart (lt. Kataster)	Größe des Grundstücks			Schutzstreifenfläche			Mast Nr.	LWL Nachrichten- kabel lfid. Meter	Text* lfid. Nr. Abt. II	Bemerkungen
			Flur	Flurstück	Bezirk	Blatt	Best. Verz.		ha	a	qm	ha	a	qm				
87	139		-	3965	Wörth	4537	3	Landwirtschaftsfläche		11	40	b			95	-	-	HR 2 HS 4
	203		-	3914 / 1	Wörth	4537	2	Landwirtschaftsfläche		4	48	b		2	50	-	4	MS 1 MT 3 MU 4
	204		-	3913 / 1	Wörth	4537	1	Landwirtschaftsfläche		8	21	b		4	75	-	7	MS 1 MT 3 MU 4
88	141		-	3964	Wörth	4158	11	Landwirtschaftsfläche		14	70	b		1	10	-	-	HV 2

Nachweisung

1	2	3	4		5			6	7			8			9	10	11	12
lfd. Nr.	lfd. Nr.	Lfd. Nr. Abt. I Grundbuch, Name und Vorname des Eigentümers, Wohnort Tel. Nr.	Grundstück		Grundbuch			Nutzungsart (lt. Kataster)	Größe des Grundstücks			Schutzstreifenfläche			Mast Nr.	LWL Nachrichten- kabel lfd. Meter	Text* lfd. Nr. Abt. II	Bemerkungen
			Flur	Flurstück	Bezirk	Blatt	Best. Verz.		ha	a	qm	ha	a	qm				
89	142		-	4310	Wörth	1205	3	Landwirtschaftsfläche	8	20	b		4	35	-	9	IB 3 IC 4	
90	143		-	3963	Wörth	738	1	Landwirtschaftsfläche	15	00	b		1	30	-	-	HY 2 HZ 4 IA 8	
91	144		-	4311	Wörth	867	7	Landwirtschaftsfläche	8	50	b		3	95	-	8	IF 1 IG 2	

Fortsetzung nächste Seite

Nachweisung

1	2	3	4		5			6	7			8			9	10	11	12
lfd. Nr.	lfd. Nr.	Lfd. Nr. Abt. I Grundbuch, Name und Vorname des Eigentümers, Wohnort Tel. Nr.	Grundstück		Grundbuch			Nutzungsart (lt. Kataster)	Größe des Grundstücks			Schutzstreifenfläche			Mast Nr.	LWL Nachrichten- kabel lfd. Meter	Text* lfd. Nr. Abt. II	Bemerkungen
			Flur	Flurstück	Bezirk	Blatt	Best. Verz.		ha	a	qm	ha	a	qm				
		Fortsetzung																
92	145		-	3962	Wörth	4554	3	Waldfläche Landwirtschaftsfläche	14	70	b	1	60	-	-	ID 1 IE 3		
	166		-	3949	Wörth	4554	8	Landwirtschaftsfläche	10	20	b	3	05	-	7	JX 4 JY 5		

Nachweisung

1	2	3	4		5			6	7			8			9	10	11	12
lfd. Nr.	lfd. Nr.	Lfd. Nr. Abt. I Grundbuch, Name und Vorname des Eigentümers, Wohnort Tel. Nr.	Grundstück		Grundbuch			Nutzungsart (lt. Kataster)	Größe des Grundstücks			Schutzstreifenfläche			Mast Nr.	LWL Nachrichtenkabel lfd. Meter	Text* lfd. Nr. Abt. II	Bemerkungen
			Flur	Flurstück	Bezirk	Blatt	Best. Verz.		ha	a	qm	ha	a	qm				
93	149		-	4314	Maximiliansau	536	13	Landwirtschaftsfläche	8	50	b	3	70	-	9	IP 2 IQ 5		
	192		-	3927 / 1	Maximiliansau	536	25	Landwirtschaftsfläche	7	70	b	5	00	-	8	LM 5 LN 7		
94	152		-	3958	Wörth	3206	7	Waldfläche Landwirtschaftsfläche	11	27	b	1	95	-	-	IV 2 IW 4 IX 6		

Nachweisung

1	2	3	4		5			6	7			8			9	10	11	12
lfd. Nr.	lfd. Nr.	Lfd. Nr. Abt. I Grundbuch, Name und Vorname des Eigentümers, Wohnort Tel. Nr.	Grundstück		Grundbuch			Nutzungsart (lt. Kataster)	Größe des Grundstücks			Schutzstreifenfläche			Mast Nr.	LWL Nachrichten- kabel lfd. Meter	Text* lfd. Nr. Abt. II	Bemerkungen
			Flur	Flurstück	Bezirk	Blatt	Best. Verz.		ha	a	qm	ha	a	qm				
95	154		-	3957	Hagenbach	1838	11	Waldfläche Landwirtschaftsfläche	11	27	b		2	00	-	-	JA 2 JB 2	
96	155		-	4317	Wörth	584	5	Landwirtschaftsfläche	8	50	b		3	00	-	9	IY 1 IZ 2	
	245		-	702 / 4	Wörth	992	18	Gebäude- und Freifläche	19	63	b			20	-	-	PV 4 PW 5 PX 6 PY 8	
97	159		-	3953	Jockgrim	4553	3	Landwirtschaftsfläche	18	80	b		3	70	-	9	JK 3 JL 4	
	172		-	4325	Jockgrim	4553	4	Landwirtschaftsfläche	11	40	b		1	25	-	-	KK 3	

Nachweisung

1	2	3	4		5			6	7			8			9	10	11	12
lfd. Nr.	lfd. Nr.	Lfd. Nr. Abt. I Grundbuch, Name und Vorname des Eigentümers, Wohnort Tel. Nr.	Grundstück		Grundbuch			Nutzungsart (lt. Kataster)	Größe des Grundstücks			Schutzstreifenfläche			Mast Nr.	LWL Nachrichten- kabel lfd. Meter	Text* lfd. Nr. Abt. II	Bemerkungen
			Flur	Flurstück	Bezirk	Blatt	Best. Verz.		ha	a	qm	ha	a	qm				
98	162		-	4319	Wörth	919	9	Landwirtschaftsfläche	7	80	b		2	30	-	-	JM 3 JN 4	
	164		-	4320	Wörth	919	24	Landwirtschaftsfläche	43	20	b		2	30	-	-	JQ 8 JR 9	
99	165		-	4321	Wörth	1552	17	Landwirtschaftsfläche	8	50	b		1	75	-	-	JU 3 JV 4 JW 10	

Fortsetzung nächste Seite

Nachweisung

1	2	3	4		5			6	7			8			9	10	11	12
lfd. Nr.	lfd. Nr.	Lfd. Nr. Abt. I Grundbuch, Name und Vorname des Eigentümers, Wohnort, Tel. Nr.	Grundstück		Grundbuch			Nutzungsart (lt. Kataster)	Größe des Grundstücks			Schutzstreifenfläche			Mast Nr.	LWL Nachrichten-kabel	Text* lfd. Nr. Abt. II	Bemerkungen
			Flur	Flurstück	Bezirk	Blatt	Best. Verz.		ha	a	qm	ha	a	qm				
noch 99		Fortsetzung																
100	167		-	4322	Wörth	1458	3	Erholungsfläche	8	20	b	1	60	-	-	JZ 2 KA 3		
101	168		-	3948	Wörth	3912	10	Landwirtschaftsfläche	20	40	b	6	75	-	13	KB 3 KC 4		

Nachweisung

1	2	3	4		5			6	7			8			9	10	11	12
Ifd.	Ifd.	Lfd. Nr. Abt. I Grundbuch, Name und Vorname des Eigentümers, Wohnort Tel. Nr.	Grundstück		Grundbuch			Nutzungsart (lt. Kataster)	Größe des Grundstücks			Schutzstreifenfläche			Mast Nr.	LWL Nachrichten- kabel	Text* Ifd. Nr. Abt. II	Bemerkungen
			Flur	Flurstück	Bezirk	Blatt	Best. Verz.		ha	a	qm	ha	a	qm				
102	169		-	4323	Wörth	1990	26	Landwirtschaftsfläche	18	40	b		2	50	-	-	KD 3 KE 8 KF 10 KG 11 KH 12	

Nachweisung

1	2	3	4		5			6	7			8			9	10	11	12	
Ifd. Nr.	Ifd. Nr.	Lfd. Nr. Abt. I Grundbuch, Name und Vorname des Eigentümers, Wohnort Tel. Nr.	Grundstück		Grundbuch			Nutzungsart (lt. Kataster)	Größe des Grundstücks			Schutzstreifenfläche			Mast Nr.	LWL Nachrichten- kabel lfd. Meter	Text* lfd. Nr. Abt. II	Bemerkungen	
			Flur	Flurstück	Bezirk	Blatt	Best. Verz.		ha	a	qm	ha	a	qm					
103	170		-	3945	Wörth	768	11	Landwirtschaftsfläche		10	50	b		3	75	-	7	KI 2 KJ 3	
104	173		-	3941 / 1	Neuburg	355	22	Landwirtschaftsfläche		15	25	b		8	45	-	14	KO 3 KP 5	
	220		-	3894 / 1	Neuburg	355	21	Landwirtschaftsfläche		3	94	b		1	15	-	-	OQ 2 KO 3 KP 5	
105	176		-	3940 / 1	Maximiliansau	3015	4	Landwirtschaftsfläche		7	60	b		4	65	-	7	KV 1 KW 2 KX 3	
106	177		-	4327	Wörth	577	47	Landwirtschaftsfläche		6	10	b			30	-	-	KS 5 KT 7	

Nachweisung

1	2	3	4		5			6	7			8			9	10	11	12	
Ifd. Nr.	Ifd. Nr.	Lfd. Nr. Abt. I Grundbuch, Name und Vorname des Eigentümers, Wohnort Tel. Nr.	Grundstück		Grundbuch			Nutzungsart (lt. Kataster)	Größe des Grundstücks			Schutzstreifenfläche			Mast Nr.	LWL Nachrichten- kabel lfd. Meter	Text* lfd. Nr. Abt. II	Bemerkungen	
			Flur	Flurstück	Bezirk	Blatt	Best. Verz.		ha	a	qm	ha	a	qm					
107	180		-	4329	Wörth	708	6	Landwirtschaftsfläche		7	08	b			5	-	-	-	
108	182		-	3937 / 1	Wörth	3399	10	Landwirtschaftsfläche		7	54	b		4	85	-	7	LB 1	
109	184		-	3935 / 1	Wörth	1440	8	Landwirtschaftsfläche		7	78	b		5	45	-	8	LC 1 LD 2	
110	185		-	3934 / 1	Wörth	901	7	Landwirtschaftsfläche		7	32	b		5	05	-	8	LE 1 LF 2	

Nachweisung

1	2	3	4		5			6	7			8			9	10	11	12
lfd. Nr.	lfd. Nr.	Lfd. Nr. Abt. I Grundbuch, Name und Vorname des Eigentümers, Wohnort Tel. Nr.	Grundstück		Grundbuch			Nutzungsart (lt. Kataster)	Größe des Grundstücks			Schutzstreifenfläche			Mast Nr.	LWL Nachrichten- kabel lfd. Meter	Text* lfd. Nr. Abt. II	Bemerkungen
			Flur	Flurstück	Bezirk	Blatt	Best. Verz.		ha	a	qm	ha	a	qm				
111	186		-	3933 / 1	Wörth	1394	40	Landwirtschaftsfläche		7	88	b Z		5 50 5	2523 (PW)	8	LG 11	Zuwegung außerhalb des Schutzstreifens zu Mast 167
112	187		-	3932 / 1	Wörth	4249	2	Landwirtschaftsfläche		7	75	b Z		5 35 5	-	8	LH 1 LI 2	Zuwegung außerhalb des Schutzstreifens zu Mast 167
113	189		-	3930 / 1	Wörth	1675	6	Landwirtschaftsfläche		7	69	b		5 15	167 (tws.)	8	D 1	
114	190		-	3929 / 1	Wörth	1152	34	Landwirtschaftsfläche		7	64	b		5 35	-	8	LJ 9	

Nachweisung

1	2	3	4		5			6	7			8			9	10	11	12
lfd. Nr.	lfd. Nr.	Lfd. Nr. Abt. I Grundbuch, Name und Vorname des Eigentümers, Wohnort, Tel. Nr.	Grundstück		Grundbuch			Nutzungsart (lt. Kataster)	Größe des Grundstücks			Schutzstreifenfläche			Mast Nr.	LWL Nachrichten-kabel	Text* lfd. Nr. Abt. II	Bemerkungen
			Flur	Flurstück	Bezirk	Blatt	Best. Verz.		ha	a	qm	ha	a	qm				
115	194		-	3925 / 1	Wörth	1138	5	Landwirtschaftsfläche	7	34	b		5	05	-	8	LR 3 LS 4 LT 5	
116	195		-	3924 / 1	Wörth	4679	3	Landwirtschaftsfläche	7	14	b		5	10	-	8	LU 2 LV 3 LW 4	
117	196		-	3923 / 1	Wörth	1081	10	Landwirtschaftsfläche	7	38	b		4	90	-	7	-	

Nachweisung

1	2	3	4		5			6	7			8			9	10	11	12	
Ifd. Nr.	Ifd. Nr.	Lfd. Nr. Abt. I Grundbuch, Name und Vorname des Eigentümers, Wohnort Tel. Nr.	Grundstück		Grundbuch			Nutzungsart (lt. Kataster)	Größe des Grundstücks			Schutzstreifenfläche			Mast Nr.	LWL Nachrichten- kabel lfd. Meter	Text* Ifd. Nr. Abt. II	Bemerkungen	
			Flur	Flurstück	Bezirk	Blatt	Best. Verz.		ha	a	qm	ha	a	qm					
118	197		-	3922 / 1	Wörth	1525	9	Landwirtschaftsfläche		7	34	b		4	85	-	7	LX 1 LY 4 LZ 5	
119	198		-	3921 / 1	Wörth	3724	5	Landwirtschaftsfläche		7	93	b		5	10	-	8	MA 5 MB 6 MC 7	
120	199		-	3919 / 1	Wörth	422	9	Landwirtschaftsfläche		8	00	b		4	95	-	8	MD 3 ME 4 MF 6 MG 11	

Nachweisung

1	2	3	4		5			6	7			8			9	10	11	12
lfd. Nr.	lfd. Nr.	Lfd. Nr. Abt. I Grundbuch, Name und Vorname des Eigentümers, Wohnort Tel. Nr.	Grundstück		Grundbuch			Nutzungsart (lt. Kataster)	Größe des Grundstücks			Schutzstreifenfläche			Mast Nr.	LWL Nachrichten- kabel lfd. Meter	Text* lfd. Nr. Abt. II	Bemerkungen
			Flur	Flurstück	Bezirk	Blatt	Best. Verz.		ha	a	qm	ha	a	qm				
121	200		-	3918 / 1	Wörth	2275	3	Erholungsfläche	7	64	b		4	75	-	7	MH 1 MI 2 MJ 3	
122	201		-	3916 / 1	Wörth	1018	25	Landwirtschaftsfläche	8	33	b		5	05	-	8	MK 1 ML 2 MM 4 MN 11	
123	202		-	3915 / 1	Wörth	907	5	Landwirtschaftsfläche	4	21	b		2	25	-	4	MO 3 MP 4 MQ 7 MR 9	

Fortsetzung nächste Seite

Nachweisung

1	2	3	4		5			6	7			8			9	10	11	12
lfd. Nr.	lfd. Nr.	Lfd. Nr. Abt. I Grundbuch, Name und Vorname des Eigentümers, Wohnort Tel. Nr.	Grundstück		Grundbuch			Nutzungsart (lt. Kataster)	Größe des Grundstücks			Schutzstreifenfläche			Mast Nr.	LWL Nachrichten- kabel	Text* lfd. Nr. Abt. II	Bemerkungen
			Flur	Flurstück	Bezirk	Blatt	Best. Verz.		ha	a	qm	ha	a	qm				
noch 123		Fortsetzung																
		Fortsetzung nächste Seite																

Nachweisung

1	2	3	4		5			6	7			8			9	10	11	12
lfd. Nr.	lfd. Nr.	Lfd. Nr. Abt. I Grundbuch, Name und Vorname des Eigentümers, Wohnort Tel. Nr.	Grundstück		Grundbuch			Nutzungsart (lt. Kataster)	Größe des Grundstücks			Schutzstreifenfläche			Mast Nr.	LWL Nachrichtenkabel	Text* lfd. Nr. Abt. II	Bemerkungen
			Flur	Flurstück	Bezirk	Blatt	Best. Verz.		ha	a	qm	ha	a	qm				
noch 123		Fortsetzung																
124	206		-	3910 / 2	Wörth	866	11	Landwirtschaftsfläche	8	84	b	4	85	-	7	MV 6 MW 7 MX 8		
125	208		-	3908 / 1	Wörth	898	10	Landwirtschaftsfläche	9	30	b	4	85	-	7	NB 3 NC 4 ND 5		

Nachweisung

1	2	3	4		5			6	7			8			9	10	11	12
lfd. Nr.	lfd. Nr.	Lfd. Nr. Abt. I Grundbuch, Name und Vorname des Eigentümers, Wohnort Tel. Nr.	Grundstück		Grundbuch			Nutzungsart (lt. Kataster)	Größe des Grundstücks			Schutzstreifenfläche			Mast Nr.	LWL Nachrichten- kabel lfd. Meter	Text* lfd. Nr. Abt. II	Bemerkungen
			Flur	Flurstück	Bezirk	Blatt	Best. Verz.		ha	a	qm	ha	a	qm				
126	209		-	3907 / 1	Wörth	3234	5	Landwirtschaftsfläche	8	96	b	4	85	-	7	NH 5 NI 6 NJ 7		
	210		-	3906 / 1	Wörth	3234	4	Landwirtschaftsfläche	8	98	b	4	65	-	7	NE 1 NF 2 NG 3		
127	211		-	3905 / 1	Wörth	720	7	Landwirtschaftsfläche	8	77	b	4	05	-	6	NK 1 NL 3 NM 5 NN 6		
128	212		-	3903 / 1	Wörth	4438	6	Landwirtschaftsfläche	9	47	b	5	35	-	8	NO 1 NP 2 NQ 3		
129	213		-	3901 / 1	Wörth	3806	2	Landwirtschaftsfläche	9	01	b	4	10	-	7	NR 1 NS 2 NT 3		

Fortsetzung nächste Seite

Nachweisung

1	2	3	4		5			6	7			8			9	10	11	12
Ifd. Nr.	Ifd. Nr.	Lfd. Nr. Abt. I Grundbuch, Name und Vorname des Eigentümers, Wohnort Tel. Nr.	Grundstück		Grundbuch			Nutzungsart (lt. Kataster)	Größe des Grundstücks			Schutzstreifenfläche			Mast Nr.	LWL Nachrichten- kabel	Text* Ifd. Nr. Abt. II	Bemerkungen
			Flur	Flurstück	Bezirk	Blatt	Best. Verz.	ha	a	qm	ha	a	qm	lfd. Meter				
noch 129		Fortsetzung																
130	214		-	3900 / 1	Wörth	334	4	Landwirtschaftsfläche	8	41	b	4	10	-	7	NU 1 NV 2 NW 3		
131	216		-	3898 / 1	Wörth	4363	2	Landwirtschaftsfläche	7	11	b	3	05	-	6	OA 1 OB 2 OC 3		
132	217		-	3897 / 1	Wörth	100	4	Landwirtschaftsfläche	7	92	b	3	45	-	8	OD 1 OE 2 OF 3 OG 4		
		Fortsetzung nächste Seite																

Nachweisung

1	2	3	4		5			6	7			8			9	10	11	12
lfd. Nr.	lfd. Nr.	Lfd. Nr. Abt. I Grundbuch, Name und Vorname des Eigentümers, Wohnort Tel. Nr.	Grundstück		Grundbuch			Nutzungsart (lt. Kataster)	Größe des Grundstücks			Schutzstreifenfläche			Mast Nr.	LWL Nachrichten- kabel	Text* lfd. Nr. Abt. II	Bemerkungen
			Flur	Flurstück	Bezirk	Blatt	Best. Verz.		ha	a	qm	ha	a	qm				
noch 132		Fortsetzung																
133	223		-	3892 / 1	Wörth	4189	21	Landwirtschaftsfläche	6	19	b	1	45	-	-		OT 2 OU 4	

Nachweisung

1	2	3	4		5			6	7			8			9	10	11	12
lfd. Nr.	lfd. Nr.	Lfd. Nr. Abt. I Grundbuch, Name und Vorname des Eigentümers, Wohnort Tel. Nr.	Grundstück		Grundbuch			Nutzungsart (lt. Kataster)	Größe des Grundstücks			Schutzstreifenfläche			Mast Nr.	LWL Nachrichtenkabel	Text* lfd. Nr. Abt. II	Bemerkungen
			Flur	Flurstück	Bezirk	Blatt	Best. Verz.		ha	a	qm	ha	a	qm				
134	226		-	3889 / 1	Jockgrim	124	5	Landwirtschaftsfläche		4	92	b			60	-	-	OZ 1 PA 2 PB 3 PC 6
135	242			MEA 1/2	Wohnungsgrundbuch			Gebäude- und Freifläche		8	44	b			65	-	-	PO 1 PP 2
			-	710 / 10	Wörth	4297	1											

Nachweisung

1	2	3	4		5			6	7			8			9	10	11	12
lfd. Nr.	lfd. Nr.	Lfd. Nr. Abt. I Grundbuch, Name und Vorname des Eigentümers, Wohnort Tel. Nr.	Grundstück		Grundbuch			Nutzungsart (lt. Kataster)	Größe des Grundstücks			Schutzstreifenfläche			Mast Nr.	LWL Nachrichten- kabel lfd. Meter	Text* lfd. Nr. Abt. II	Bemerkungen
			Flur	Flurstück	Bezirk	Blatt	Best. Verz.		ha	a	qm	ha	a	qm				
136	242			MEA 1/2	Wohnungsgrundbuch			Gebäude- und Freifläche	8	44	b		65	-	-	PO 1 PP 2		
			-	710 / 10	Wörth	4296	1											
137	243			MEA 7258/10000	Teileigentumsgrundbuch			Gebäude- und Freifläche	6	64	b		5	30	-	-	PQ 1 PR 2 PS 3 PT 4	
			-	710 / 14	Wörth	3831	2											
138	244		-	710 / 8	Wörth	4819	2	Gebäude- und Freifläche	55	15	b Z	26 2	70 35	-	50	PZ 1 QA 2 QB 3 QC 4 QD 5 QE 6 QF 7 QG 8 QH 9 QI 10 QJ 11	Zuwegung außerhalb des Schutzstreifens zu Mast 170 und Mast 171	

Fortsetzung nächste Seite

Nachweisung

1	2	3	4		5			6	7			8			9	10	11	12	
lfd. Nr.	lfd. Nr.	Lfd. Nr. Abt. I Grundbuch, Name und Vorname des Eigentümers, Wohnort Tel. Nr.	Grundstück		Grundbuch			Nutzungsart (lt. Kataster)	Größe des Grundstücks			Schutzstreifenfläche			Mast Nr.	LWL Nachrichten- kabel lfd. Meter	Text* lfd. Nr. Abt. II	Bemerkungen	
			Flur	Flurstück	Bezirk	Blatt	Best. Verz.		ha	a	qm	ha	a	qm					
noch 138		Fortsetzung																	
139	257		-	734 / 5	Wörth	4429	1	Verkehrsfläche			1	b			5	-	-	-	
140	258		-	1526 / 88	Wörth	4420	2	Verkehrsfläche			33	b			30	-	-	QK 1 QL 2 QM 3 QN 4	
	259		-	734 / 6	Wörth	4420	1	Verkehrsfläche			1	b			5	-	-	QK 1 QL 2 QM 3 QN 4 QO 5 QP 6	
	260		-	1526 / 101	Wörth	4420	37	Gebäude- und Freifläche Verkehrsfläche	8	96	93	b Z		65 3	80 05	-	95	QQ 8	Zuwegung außerhalb des Schutzstreifens zu Mast 172
		Fortsetzung nächste Seite																	

Nachweisung

1	2	3	4		5			6	7			8			9	10	11	12
lfd. Nr.	lfd. Nr.	Lfd. Nr. Abt. I Grundbuch, Name und Vorname des Eigentümers, Wohnort Tel. Nr.	Grundstück		Grundbuch			Nutzungsart (lt. Kataster)	Größe des Grundstücks			Schutzstreifenfläche			Mast Nr.	LWL Nachrichten- kabel lfd. Meter	Text* lfd. Nr. Abt. II	Bemerkungen
			Flur	Flurstück	Bezirk	Blatt	Best. Verz.		ha	a	qm	ha	a	qm				
noch 140	261	Fortsetzung	-	1526 / 45	Wörth	4420	15	Verkehrsfläche Verkehrsfläche - Bahngelände	17	05	b		2	90	-	5	-	
	262		-	628 / 4	Wörth	4420	3	Verkehrsfläche - Bahngelände	18	06	b		2	35	-	1	-	

Nachweisung

1	2	3	4		5			6	7			8			9	10	11	12
lfd. Nr.	lfd. Nr.	Lfd. Nr. Abt. I Grundbuch, Name und Vorname des Eigentümers, Wohnort Tel. Nr.	Grundstück		Grundbuch			Nutzungsart (lt. Kataster)	Größe des Grundstücks			Schutzstreifenfläche			Mast Nr.	LWL Nachrichten- kabel	Text* lfd. Nr. Abt. II	Bemerkungen
			Flur	Flurstück	Bezirk	Blatt	Best. Verz.	ha	a	qm	ha	a	qm	lfd. Meter				
		Öffentliche Wege und Gewässer																
2	7	Fortsetzung nächste Seite	-	6452 / 49	Wörth	4039	100	Verkehrsfläche - Weg	45	74	b	24	85	-	40	-		
	12		-	3821 / 113	Wörth	4039	164	Wasserfläche	40	39	b	1	42	85	-	206	N 1 O 6 P 8 PL 29 X 38	
	98		-	4140 / 1	Wörth	4039	76	Verkehrsfläche - Weg	52	95	b Z	18 26	55 35	-	26	EX 1 EY 8	Zuwegung außerhalb des Schutzstreifens zu Mast 165	
	158		-	3955	Wörth	4036	84	Landwirtschaftsfläche	10	20	b	1	80	-	5	Jl 5 Jl 10		
	238		-	6456 / 9	Wörth	4038	108	Verkehrsfläche - ungenutzt	2	29	b	1	40	-	-	-		
	248		-	705 / 3	Wörth	4038	114	Verkehrsfläche - Weg	8	29	b	2	35	-	6	-		
	250		-	1526 / 40	Wörth	4341	154	Verkehrsfläche - Weg	1	18	b		70	-	2	-		

Nachweisung

1	2	3	4		5			6	7			8			9	10	11	12	
lfd. Nr.	lfd. Nr.	Lfd. Nr. Abt. I Grundbuch, Name und Vorname des Eigentümers, Wohnort Tel. Nr.	Grundstück		Grundbuch			Nutzungsart (lt. Kataster)	Größe des Grundstücks			Schutzstreifenfläche			Mast Nr.	LWL Nachrichten- kabel lfd. Meter	Text* lfd. Nr. Abt. II	Bemerkungen	
			Flur	Flurstück	Bezirk	Blatt	Best. Verz.		ha	a	qm	ha	a	qm					
noch 2	252	Fortsetzung	-	1526 / 82	Wörth	4341	155	Verkehrsfläche - Weg	1	64		b			85	-	1	-	
	255		-	1526 / 94	Wörth	4039	183	Verkehrsfläche - Weg	11	25		b	9	05	-	17	PE 30 PF 31 PG 32 PH 33 PI 34 PJ 35 PK 36		
	264		-	978 / 6	Wörth	4123	28	Betriebsfläche	14	80	90	b	24	85	-	19	G 7 QU 12 QV 13 QW 14		
	265		-	800 / 3	Wörth	4123	15	Betriebsfläche	15	28	68	b	2	59	10	-	299	G 7 QR 9 QS 10 QT 11	

Nachweisung

1	2	3	4		5			6	7			8			9	10	11	12	
lfd. Nr.	lfd. Nr.	Lfd. Nr. Abt. I Grundbuch, Name und Vorname des Eigentümers, Wohnort Tel. Nr.	Grundstück		Grundbuch			Nutzungsart (lt. Kataster)	Größe des Grundstücks			Schutzstreifenfläche			Mast Nr.	LWL Nachrichten- kabel lfd. Meter	Text* lfd. Nr. Abt. II	Bemerkungen	
			Flur	Flurstück	Bezirk	Blatt	Best. Verz.		ha	a	qm	ha	a	qm					
		Staatseigentum																	
141	3		-	6452 / 52	Wörth	3384	185	Verkehrsfläche - Straße		75	73	b		1	35	-	-	-	Unternehmensflurbereinigung nach §87 ff Hochwasserrückhaltung Wörth-Jockgrim [41631], Besitzeinweisung erfolgt, z.Zt. noch nicht rechtskräftig
	6		-	6452 / 51	Wörth	3384	184	Verkehrsfläche - Straße		3	49	b			45	-	-	-	
	8		-	6452 / 47	Wörth	3384	182	Verkehrsfläche - Straße	1	83	49	b		70	40	163	76	-	
	9		-	6452 / 48	Wörth	3384	183	Verkehrsfläche		63	03	b		56	55	-	105	-	
	11		-	6452 / 45	Wörth	3384	180	Verkehrsfläche - Straße		9	82	b			65	-	-	-	
	235		-	6452 / 37	Wörth	3384	176	Verkehrsfläche - Straße	6	32	01	b		59	50	-	67	-	
	237		-	6455 / 4	Wörth	3384	175	Verkehrsfläche - Weg		3	61	b		3	55	-	9	-	
	239		-	6456 / 10	Wörth	3384	166	Verkehrsfläche - Straße	4	40	02	b		5	45	-	-	-	

Nachweisung

1	2	3	4		5			6	7			8			9	10	11	12	
lfd. Nr.	lfd. Nr.	Lfd. Nr. Abt. I Grundbuch, Name und Vorname des Eigentümers, Wohnort Tel. Nr.	Grundstück		Grundbuch			Nutzungsart (lt. Kataster)	Größe des Grundstücks			Schutzstreifenfläche			Mast Nr.	LWL Nachrichten- kabel lfd. Meter	Text* lfd. Nr. Abt. II	Bemerkungen	
			Flur	Flurstück	Bezirk	Blatt	Best. Verz.		ha	a	qm	ha	a	qm					
142	10		-	6452 / 46	Wörth	4194	113	Verkehrsfläche - Straße	46	42	b		17	40	-	26	-		
	246		-	702 / 3	Wörth	4194	111	Verkehrsfläche - Straße		31	b			35	-	-	PU 64		
	247		-	705 / 13	Wörth	4194	112	Verkehrsfläche - Straße	20	05	b		7	40	-	7	-		
	249		-	1435 / 52	Wörth	4194	5	Verkehrsfläche	1	03	24	b		9	00	-	14	-	
	256		-	1435 / 75	Wörth	4194	117	Verkehrsfläche - Weg	9	59	b			45	-	-	-		
143	232	Fortsetzung nächste Seite	-	6446 / 44	Kandel	1810	622	Wasserfläche Waldfläche	6	97	52	b Wb Z	2	56 02 4	40 00 25	168 169	397	-	Zuwegung außerhalb des Schutzstreifens zu Mast 168 und Mast 169
	233		-	6452 / 34	Kandel	1810	470	Landwirtschaftsfläche Waldfläche	40	96	Wb		5	40	-	-	-		
	234		-	6452 / 33	Kandel	1810	469	Landwirtschaftsfläche	13	64	Wb		13	65	-	-	-		

Nachweisung

1	2	3	4		5			6	7			8			9	10	11	12	
lfd. Nr.	lfd. Nr.	Lfd. Nr. Abt. I Grundbuch, Name und Vorname des Eigentümers, Wohnort, Tel. Nr.	Grundstück		Grundbuch			Nutzungsart (lt. Kataster)	Größe des Grundstücks			Schutzstreifenfläche			Mast Nr.	LWL Nachrichten-kabel lfd. Meter	Text* lfd. Nr. Abt. II	Bemerkungen	
			Flur	Flurstück	Bezirk	Blatt	Best. Verz.		ha	a	qm	ha	a	qm					
noch 143	240	Fortsetzung	-	6452 / 86	Kandel	1810	624	Verkehrsfläche Waldfläche	6	59	77	b		6	50	170 171 01 (PW),	519	-	Zuwegung außerhalb des Schutzstreifens zu Mast 170 und Mast 171
	241		-	6446 / 45	Kandel	1810	622		Wasserfläche Verkehrsfläche Waldfläche	6	30	18	b Wb		17 83				

Nachweisung

1	2	3	4		5			6	7			8			9	10	11	12	
lfd. Nr.	lfd. Nr.	Lfd. Nr. Abt. I Grundbuch, Name und Vorname des Eigentümers, Wohnort Tel. Nr.	Grundstück		Grundbuch			Nutzungsart (lt. Kataster)	Größe des Grundstücks			Schutzstreifenfläche			Mast Nr.	LWL Nachrichten- kabel lfd. Meter	Text* lfd. Nr. Abt. II	Bemerkungen	
			Flur	Flurstück	Bezirk	Blatt	Best. Verz.		ha	a	qm	ha	a	qm					
		Zuwegung zu Maststandorten																	
2	Z1		-	6452 / 39	Wörth	4039	97	Verkehrsfläche - Weg		89	93	Z		6	50	-	-	-	Zuwegung außerhalb des Schutzstreifens zu Mast 164
	Z2		-	3821 / 68	Wörth	4039	92	Verkehrsfläche			92	Z			10	-	-	-	Zuwegung außerhalb des Schutzstreifens zu Mast 168
	Z3			3821 / 81	Wörth	4040	52	Verkehrsfläche		13	86	Z		1	50	-	-	RO 14	Zuwegung außerhalb des Schutzstreifens zu Mast 168
	Z5		-	6452 / 75	Wörth	4177	31	Verkehrsfläche		34	04	Z		4	50	-	-	J 31 K 32 L 33 M 50	Zuwegung außerhalb des Schutzstreifens zu Mast 170 und Mast 171
	Z6			1163 / 6	Wörth	4179	77	Verkehrsfläche		8	89	Z		5	30	-	-	-	Zuwegung außerhalb des Schutzstreifens zu Mast 173

Nachweisung

1	2	3	4		5			6	7			8			9	10	11	12
lfd. Nr.	lfd. Nr.	Lfd. Nr. Abt. I Grundbuch, Name und Vorname des Eigentümers, Wohnort Tel. Nr.	Grundstück		Grundbuch			Nutzungsart (lt. Kataster)	Größe des Grundstücks			Schutzstreifenfläche			Mast Nr.	LWL Nachrichten- kabel lfd. Meter	Text* lfd. Nr. Abt. II	Bemerkungen
			Flur	Flurstück	Bezirk	Blatt	Best. Verz.		ha	a	qm	ha	a	qm				
138	Z4		-	6452 / 61	Wörth	4819	3	Verkehrsfläche - Straße	3	83	Z			65	-	-	QB 3 QC 4 QG 8 QH 9 QI 10 QJ 11	Zuwegung außerhalb des Schutzstreifens zu Mast 170 und Mast 171