

Auslegungsvermerk der Gemeinde
 (Anhörungsverfahren §43a EnWG i.V.m. §73 VwVfG)

Der Plan hat ausgelegen in der Zeit vom 20....
 bis 20....

in der Gemeinde.....

Gemeinde

Siegel

Planfeststellungsvermerk der Planfeststellungsbehörde

Nach § 43b EnWG i.V.m. § 74 VwVfG planfestgestellt durch Beschluss vom 20....

Planfeststellungsbehörde

Siegel

Auslegungsvermerk der Gemeinde
 (Planfeststellungsbeschluss und festgestellter Plan (§ 43b EnWG i.V.m. § 74 VwVfG))

Der Planfeststellungsbeschluss und Ausfertigung des festgestellten Planes
 haben ausgelegen in der Zeit vom 20....
 bis 20....

in der Gemeinde.....

Gemeinde

Siegel

Leitungsrechtsregister, Bl.4567


Netzverstärkung Bürstadt – Kühmoos

Abschnitt:

Landesgrenze Hessen/ Rheinland-Pfalz -

UA Maximiliansau

Gemarkung Dannstadt

Stand:	05.08.2020	 Amprion GmbH B-LP / Betrieb/ Projektierung A-PS/ Genehmigungen Leitungen Süd
Inhalt:	17 Seiten	

Netzverstärkung Bürstadt - Kühmoos
110-/220-/380-kV-Gemeinschaftsleitung mit Pfalzwerke Netzgesellschaft mbH
Mutterstadt - Maximiliansau, BI.4567
Abschnitt: Abzw. Mutterstadt - Pkt. Schwegenheim

Nachweisung

für die Gemarkung : **Dannstadt**

Land : Rheinland-Pfalz



SGD : Süd

Kreis : Rhein-Pfalz-Kreis

Gemeinde-Bez. : Dannstadt-Schauernheim

Katasteramt : Rheinpfalz

Grundbuchamt : Ludwigshafen am Rhein

Datum	Änderung		Name
	Datum	Name	
ermittelt	20.11.2019	Beck	
aufgestellt	05.08.2020	Kranendonck	
Inhalt	Planung		
			 Amprion GmbH B-LP / Betrieb / Projektierung A-PS / Genehmigungen Leitungen Süd

Nachweisung

1	2	3	4	5			6	7			8			9	10	11	12	
lfd. Nr. Eigt.	lfd. Nr. Plan	Lfd. Nr. Abt. I Grundbuch, Name und Vorname des Eigentümers, Wohnort, Tel. Nr.	Grundstück		Grundbuch			Nutzungsart (lt. Kataster)	Größe des Grundstücks			Schutzstreifenfläche			Mast Nr.	LWL Nachrichten- kabel	Text* lfd. Nr. Abt. II	Bemerkungen
			Flur	Flurstück	Bezirk	Blatt	Best. Verz.		ha	a	qm	ha	a	qm				
1	1	Fortsetzung nächste Seite	-	2836	Dannstadt	2260	14	Landwirtschaftsfläche		22	37	b		1	90	-	-	JW 10 JX 11 JY 12 JZ 13 KA 19 KB 20
	2		-	2837 / 2	Dannstadt	2260	18	Landwirtschaftsfläche	1	34	75	b T		89 2	85 65	1	168	AH 3 AI 4 AJ 5 AK 6 AL 18 AM 19 AN 20
	50		-	2643 / 1	Dannstadt	1308	19	Landwirtschaftsfläche		12	14	b		5	35	-	8	OA 2 OB 3 OC 4
	51		-	2644	Dannstadt	1953	12	Landwirtschaftsfläche		53	19	b		23	60	-	35	OD 4 OE 5 OF 6

Nachweisung

1	2	3	4		5			6	7			8			9	10	11	12
lfd. Nr. Eigt.	lfd. Nr. Plan	Lfd. Nr. Abt. I Grundbuch, Name und Vorname des Eigentümers, Wohnort, Tel. Nr.	Grundstück		Grundbuch			Nutzungsart (lt. Kataster)	Größe des Grundstücks			Schutzstreifenfläche			Mast Nr.	LWL Nachrichtenkabel	Text* lfd. Nr. Abt. II	Bemerkungen
			Flur	Flurstück	Bezirk	Blatt	Best. Verz.		ha	a	qm	ha	a	qm				
noch 1	52	Fortsetzung	-	2645	Dannstadt	1953	13	Landwirtschaftsfläche		56	46	b		24	95	-	37	OD 4 OE 5 OF 6
	53		-	2646	Dannstadt	1308	18	Landwirtschaftsfläche	1	31	28	b		35	60	-	57	OG 2 OH 3 OI 4
	55		-	2647	Dannstadt	2260	15	Landwirtschaftsfläche		37	20	b		2	85	-	-	OJ 14 AM 19 AN 20
2	3		-	2837 / 1	Dannstadt	4637	2	Landwirtschaftsfläche		4	67	b T		3	90 40	-	-	AO 1 AP 2 AQ 3 AR 4

Nachweisung

1	2	3	4		5			6		7			8			9	10		11	12	
lfd. Nr.	lfd. Nr. Abt. I Grundbuch, Name und Vorname des Eigentümers, Wohnort, Tel. Nr.	Eigt. Plan	Grundstück		Grundbuch			Nutzungsart (lt. Kataster)		Größe des Grundstücks			Schutzstreifenfläche			Mast Nr.	LWL Nachrichten- kabel	Text* lfd. Nr. Abt. II	Bemerkungen		
			Flur	Flurstück	Bezirk	Blatt	Best. Verz.	ha	a	qm	ha	a	qm	lfd. Meter							
3	7		-	2839	Dannstadt	2446	3	Gebäude- und Freifläche Landwirtschaftsfläche	61	11	b		41	10	-	73	LS 4 LT 5 LU 11				
	8		-	2840	Dannstadt	2446	8	Gebäude- und Freifläche Landwirtschaftsfläche	47	30	b		13	80	-	-	LV 9 LW 10 LX 11 LY 13				
	9		-	2841	Dannstadt	2446	5	Gebäude- und Freifläche Landwirtschaftsfläche	25	69	b		1	15	-	-	LZ 6 MA 7 NX 11 NY 13				
4	11		-	2774	Dannstadt	3068	37	Landwirtschaftsfläche	2	27	31	b		2	95	-	-	MB 2 MC 3 MD 7			

Fortsetzung nächste Seite

Nachweisung

1	2	3	4		5			6	7			8			9	10	11	12	
lfd. Nr.	lfd. Nr.	Lfd. Nr. Abt. I Grundbuch, Name und Vorname des Eigentümers, Wohnort, Tel. Nr.	Grundstück		Grundbuch			Nutzungsart (lt. Kataster)	Größe des Grundstücks			Schutzstreifenfläche			Mast Nr.	LWL Nachrichtenkabel	Text* lfd. Nr. Abt. II	Bemerkungen	
			Flur	Flurstück	Bezirk	Blatt	Best. Verz.		ha	a	qm	ha	a	qm					lfd. Meter
noch 4		Fortsetzung															ME 8		
5	13		-	2772	Dannstadt	2846	16	Landwirtschaftsfläche	1	41	17	b Z		88	90 50	2 (tlws.)	139	AU 2 AV 3 AX 9 AW 8	Zuwegung außerhalb des Schutzstreifens zu Mast 2
	14		-	2771	Dannstadt	2846	15	Landwirtschaftsfläche		59	58	b		51	80	2 (tlws.)	91	AU 2 AV 3 AX 9 AY 7	
6	15		-	2770	Dannstadt	2323	8	Landwirtschaftsfläche		59	49	b		32	80	-	55	MF 3 MG 4	

Nachweisung

1	2	3	4		5			6		7			8			9	10	11	12
lfd. Nr. Eigt.	lfd. Nr. Plan	Lfd. Nr. Abt. I Grundbuch, Name und Vorname des Eigentümers, Wohnort, Tel. Nr.	Grundstück		Grundbuch			Nutzungsart (lt. Kataster)		Größe des Grundstücks			Schutzstreifenfläche			Mast Nr.	LWL Nachrichten- kabel	Text* lfd. Nr. Abt. II	Bemerkungen
			Flur	Flurstück	Bezirk	Blatt	Best. Verz.	ha	a	qm	ha	a	qm	lfd. Meter					
7	16		-	2768 / 1	Dannstadt	1964	9	Landwirtschaftsfläche	4	33	31	b		14	55	-	-	MH 1	
	20		-	2741 / 2	Dannstadt	4845	2	Landwirtschaftsfläche		88	99	b		55	85	-	93	OR 1 OS 4 CW 5 CX 6	
	21		-	2741 / 3	Dannstadt	2654	1	Landwirtschaftsfläche		88	99	b		79	05	3 (tlws.)	142	AZ 1 BA 4 BB 5	
	22		-	2741 / 4	Dannstadt	4845	9	Landwirtschaftsfläche	1	41	81	b		38	35	3 (tlws.)	35	BC 7 BD 8	

Nachweisung

1	2	3	4		5			6	7			8			9	10	11	12	
Ifd. Nr. Eigt.	Ifd. Nr. Plan	Lfd. Nr. Abt. I Grundbuch, Name und Vorname des Eigentümers, Wohnort, Tel. Nr.	Grundstück		Grundbuch			Nutzungsart (lt. Kataster)	Größe des Grundstücks			Schutzstreifenfläche			Mast Nr.	LWL Nachrichtenkabel	Text* Ifd. Nr. Abt. II	Bemerkungen	
			Flur	Flurstück	Bezirk	Blatt	Best. Verz.		ha	a	qm	ha	a	qm					Ifd. Meter
8	17		-	2740	Dannstadt	3262	18	Landwirtschaftsfläche	1	48	42	b		45	-	-	MI 3 MJ 11 MK 12		
9	19		-	2741 / 1	Dannstadt	4435	1	Landwirtschaftsfläche		50	20	b		10	90	-	OV 1 OW 2 OX 3		
10	24		-	2676	Dannstadt	2448	12	Landwirtschaftsfläche		89	89	b		24	05	-	ML 8 MM 9 MN 10		
11	25	Fortsetzung nächste Seite	-	2675	Dannstadt	2705	27	Landwirtschaftsfläche		22	69	b		13	80	-	34	MO 5 MP 6 MQ 7	
	26		-	2674	Dannstadt	2705	26	Landwirtschaftsfläche		47	08	b		38	55	-	76	MO 5 MP 6 MQ 7	

Nachweisung

1	2	3	4		5			6	7			8			9	10	11	12
lfd. Nr.	lfd. Nr.	Lfd. Nr. Abt. I Grundbuch, Name und Vorname des Eigentümers, Wohnort, Tel. Nr.	Grundstück		Grundbuch			Nutzungsart (lt. Kataster)	Größe des Grundstücks			Schutzstreifenfläche			Mast Nr.	LWL Nachrichtenkabel	Text* lfd. Nr. Abt. II	Bemerkungen
			Flur	Flurstück	Bezirk	Blatt	Best. Verz.		ha	a	qm	ha	a	qm				
noch 11	27	Fortsetzung	-	2673	Dannstadt	3556	27	Landwirtschaftsfläche		87	89	b		75	25	-	142	MR 9 MS 10 MT 11
	28		-	2672	Dannstadt	3556	26	Landwirtschaftsfläche		41	19	b		20	10	-	17	MR 9 MU 2
12	29		-	2671	Dannstadt	4888	1	Landwirtschaftsfläche	2	93	58	b		11	15	-	-	MV 1
13	31		-	2610	Dannstadt	4517	3	Landwirtschaftsfläche	1	60	80	b		40	50	4	68	BG 1 BH 2 BI 3
		Fortsetzung nächste Seite																

Nachweisung

1	2	3	4		5			6	7			8			9	10	11	12
Ifd. Nr. Eigt.	Ifd. Nr. Plan	Lfd. Nr. Abt. I Grundbuch, Name und Vorname des Eigentümers, Wohnort, Tel. Nr.	Grundstück		Grundbuch			Nutzungsart (lt. Kataster)	Größe des Grundstücks			Schutzstreifenfläche			Mast Nr.	LWL Nachrichtenkabel	Text* Ifd. Nr. Abt. II	Bemerkungen
			Flur	Flurstück	Bezirk	Blatt	Best. Verz.		ha	a	qm	ha	a	qm				
noch 13	32	Fortsetzung	-	2611	Dannstadt	4517	3	Landwirtschaftsfläche		21	87	b		4	65	-	14	BG 1 BH 2 BI 3
14	33		-	2612	Dannstadt	4751	1	Landwirtschaftsfläche		52	11	b		9	00	-	6	MX 1 MY 2 MZ 3
15	34		-	2639	Dannstadt	2751	25	Landwirtschaftsfläche	1	16	85	b		1	10	-	-	MW 3
	37		-	2638	Dannstadt	3615	5	Landwirtschaftsfläche		66	43	b		8	20	-	-	OT 3
16	36		-	2613	Dannstadt	1796	3	Landwirtschaftsfläche		22	51	b		2	40	-	-	NA 1 NB 2 NC 3

Nachweisung

1	2	3	4		5			6	7			8			9	10	11	12
lfd. Nr.	lfd. Nr. Eigt. Plan	Lfd. Nr. Abt. I Grundbuch, Name und Vorname des Eigentümers, Wohnort, Tel. Nr.	Grundstück		Grundbuch			Nutzungsart (lt. Kataster)	Größe des Grundstücks			Schutzstreifenfläche			Mast Nr.	LWL Nachrichtenkabel	Text* lfd. Nr. Abt. II	Bemerkungen
			Flur	Flurstück	Bezirk	Blatt	Best. Verz.		ha	a	qm	ha	a	qm				
17	38		-	2614	Dannstadt	2263	36	Landwirtschaftsfläche		60	50	b		2	00	-	-	ND 9 NE 12 NF 13
18	39		-	2637	Dannstadt	2412	5	Landwirtschaftsfläche		56	24	b		13	65	-	28	NG 3
19	40		-	2636	Dannstadt	2359	8	Landwirtschaftsfläche		37	61	b		12	65	-	24	NH 4 NI 5 NJ 6
	41		-	2635	Dannstadt	1929	2	Landwirtschaftsfläche		28	87	b		11	60	-	18	NK 1 NL 2 NM 3
20	42		-	2634	Dannstadt	3471	8	Landwirtschaftsfläche		59	44	b		25	55	-	38	NN 3 NO 4 NP 5

Nachweisung

1	2	3	4		5			6	7			8			9	10	11	12
lfd. Nr.	lfd. Nr. Eigt. Plan	Lfd. Nr. Abt. I Grundbuch, Name und Vorname des Eigentümers, Wohnort, Tel. Nr.	Grundstück		Grundbuch			Nutzungsart (lt. Kataster)	Größe des Grundstücks			Schutzstreifenfläche			Mast Nr.	LWL Nachrichtenkabel	Text* lfd. Nr. Abt. II	Bemerkungen
			Flur	Flurstück	Bezirk	Blatt	Best. Verz.		ha	a	qm	ha	a	qm				
21	43		-	2633	Dannstadt	3730	27	Landwirtschaftsfläche	1	02	49	b		44	45	-	65	AF 13 AG 14 NQ 10
22	44		-	2632	Dannstadt	4802	3	Landwirtschaftsfläche	1	76	84	b		72	25	-	114	NR 1 NS 4 NT 5
	45		-	2631	Dannstadt	4802	6	Landwirtschaftsfläche		82	46	b		15	85	-	18	NS 4 NT 5 NU 3
	47		-	2630	Dannstadt	4802	5	Landwirtschaftsfläche		66	11	b		2	10	-	-	NV 2 NS 4 NT 5
23	48		-	2642	Dannstadt	2820	56	Landwirtschaftsfläche	3	52	25	b		80	65	5	118	BK 10 BL 11 BM 12

Fortsetzung nächste Seite

Nachweisung

1	2	3	4		5			6	7			8			9	10	11	12
lfd. Nr.	lfd. Nr.	Lfd. Nr. Abt. I Grundbuch, Name und Vorname des Eigentümers, Wohnort, Tel. Nr.	Grundstück		Grundbuch			Nutzungsart (lt. Kataster)	Größe des Grundstücks			Schutzstreifenfläche			Mast Nr.	LWL Nachrichten- kabel	Text* lfd. Nr. Abt. II	Bemerkungen
			Flur	Flurstück	Bezirk	Blatt	Best. Verz.		ha	a	qm	ha	a	qm				
noch 23		Fortsetzung																
24	49		-	2643	Dannstadt	3694	1	Landwirtschaftsfläche	51	50	b		22	75	-	34	NX 1 NY 2 NZ 3	
25	56		-	2648	Dannstadt	2032	6	Landwirtschaftsfläche	93	69	b			25	-	-	OK 4 OL 6 OM 7	

Nachweisung

1	2	3	4		5			6	7			8			9	10	11	12
lfd. Nr.	lfd. Nr. Eigt. Plan	Lfd. Nr. Abt. I Grundbuch, Name und Vorname des Eigentümers, Wohnort, Tel. Nr.	Grundstück		Grundbuch			Nutzungsart (lt. Kataster)	Größe des Grundstücks			Schutzstreifenfläche			Mast Nr.	LWL Nachrichtenkabel	Text* lfd. Nr. Abt. II	Bemerkungen
			Flur	Flurstück	Bezirk	Blatt	Best. Verz.		ha	a	qm	ha	a	qm				
		Öffentliche Wege und Gewässer																
2	30		-	2650	Dannstadt	2870	74	Verkehrsfläche - Weg	1	08	72	b Z	3 24	55 50	-	6	BE 29 BF 31	Zuwegung außerhalb des Schutzstreifens zu Mast 4
	54		-	2649	Dannstadt	2870	73	Verkehrsfläche - Weg		21	97	b Z	3 16	30 00	-	5	BE 29 BF 31 BN 32	Zuwegung außerhalb des Schutzstreifens zu Mast 6
26	4		-	2820 / 6	Dannstadt	2600	1075	Verkehrsfläche		60	23	b Z		30 30	-	7	A 131 B 132 O 130 P 128 Q 192	Zuwegung außerhalb des Schutzstreifens zu Mast 1
	6		-	2838	Dannstadt	2600	607	Verkehrsfläche - Weg		11	20	b Z	10	25 65	-	19	Q 192 AS 136 BJ 130	Zuwegung außerhalb des Schutzstreifens zur temporären Arbeits-/Gerüstbaufläche
		Fortsetzung nächste Seite																

Nachweisung

1	2	3	4		5			6		7			8			9	10		11	12	
lfd. Nr. Eigent.	lfd. Nr. Plan	Lfd. Nr. Abt. I Grundbuch, Name und Vorname des Eigentümers, Wohnort, Tel. Nr.	Grundstück		Grundbuch			Nutzungsart (lt. Kataster)		Größe des Grundstücks			Schutzstreifenfläche			Mast Nr.	LWL Nachrichtenkabel	Text* lfd. Nr. Abt. II	Bemerkungen		
			Flur	Flurstück	Bezirk	Blatt	Best. Verz.	ha	a	qm	ha	a	qm	lfd. Meter							
noch 26	10	Fortsetzung	-	2801 / 4	Dannstadt	2600	1064	Verkehrsfläche - Weg			61	69	b		2	85	-	5	P 128 Q 192 R 188 AS 136 BJ 130		
	12		-	2773	Dannstadt	2600	601	Verkehrsfläche - Weg			12	64	b Z		2 7	85 50	-	-	Q 192 R 188 AS 136 BJ 130	Zuwegung außerhalb des Schutzstreifens zu Mast 2	
	18		-	2751	Dannstadt	2600	600	Verkehrsfläche - Weg			89	19	b Z		2 2	90 05	-	5	P 128 Q 192 R 188 AS 136 BJ 130	Zuwegung außerhalb des Schutzstreifens zu Mast 3	
	23		-	2713	Dannstadt	2600	597	Verkehrsfläche - Weg			87	28	b Z		2 4	90 40	-	5	P 128 Q 192 R 188 AS 136 BJ 130	Zuwegung außerhalb des Schutzstreifens zu Mast 3	
		Fortsetzung nächste Seite																			

Nachweisung

1	2	3	4		5			6	7			8			9	10	11	12	
Ifd. Nr. Eigt.	Ifd. Nr. Plan	Lfd. Nr. Abt. I Grundbuch, Name und Vorname des Eigentümers, Wohnort, Tel. Nr.	Grundstück		Grundbuch			Nutzungsart (lt. Kataster)	Größe des Grundstücks			Schutzstreifenfläche			Mast Nr.	LWL Nachrichten- kabel	Text* Ifd. Nr. Abt. II	Bemerkungen	
			Flur	Flurstück	Bezirk	Blatt	Best. Verz.		ha	a	qm	ha	a	qm					Ifd. Meter
noch 26	35	Fortsetzung	-	2623	Dannstadt	2600	589	Verkehrsfläche - Weg		21	87	b Z		4 15	00 30	-	6	Q 192 R 188 AS 136 BJ 130	Zuwegung außerhalb des Schutzstreifens zu Mast 4
	46		-	2640	Dannstadt	2600	590	Verkehrsfläche - Weg		24	66	b Z		3 15	70 95	-	6	Q 192 R 188 AS 136 BJ 130	Zuwegung außerhalb des Schutzstreifens zu Mast 5

Nachweisung

1	2	3	4		5			6	7			8			9	10	11	12
lfd. Nr.	lfd. Nr.	Lfd. Nr. Abt. I Grundbuch, Name und Vorname des Eigentümers, Wohnort Tel. Nr.	Grundstück		Grundbuch			Nutzungsart (lt. Kataster)	Größe des Grundstücks			Schutzstreifenfläche			Mast Nr.	LWL Nachrichtenkabel	Text* lfd. Nr. Abt. II	Bemerkungen
			Flur	Flurstück	Bezirk	Blatt	Best. Verz.		ha	a	qm	ha	a	qm				
		Staatseigentum																
27	5		-	2946 / 11	Dannstadt	2198	60	Verkehrsfläche - Straße	1	85	46	b		5	-	19	-	

Nachweisung

1	2	3	4		5			6		7			8			9	10	11	12	
lfd. Nr.	lfd. Nr.	Lfd. Nr. Abt. I Grundbuch, Name und Vorname des Eigentümers, Wohnort, Tel. Nr.	Grundstück		Grundbuch			Nutzungsart (lt. Kataster)	Größe des Grundstücks			Schutzstreifenfläche			Mast Nr.	LWL Nachrichtenkabel	Text* lfd. Nr. Abt. II	Bemerkungen		
			Flur	Flurstück	Bezirk	Blatt	Best. Verz.		ha	a	qm	ha	a	qm						lfd. Meter
		Zuwegung zu Maststandorten																		
26	Z1		-	2739	Dannstadt	2600	599	Verkehrsfläche - Weg		11	92	Z		9	15	-	-	-	Zuwegung außerhalb des Schutzstreifens zu Mast 3	
	Z2		-	2680	Dannstadt	2600	595	Verkehrsfläche - Weg		11	83	Z		8	95	-	-	-	Zuwegung außerhalb des Schutzstreifens zu Mast 4	
	Z3		-	2650 / 1	Dannstadt	2870	75	Verkehrsfläche - Weg		8	07	Z			50	-	-	-	Zuwegung außerhalb des Schutzstreifens zu Mast 4	