

Auslegungsvermerk der Gemeinde
 (Anhörungsverfahren §43a EnWG i.V.m. §73 VwVfG)

Der Plan hat ausgelegen in der Zeit vom 20....
 bis 20....

in der Gemeinde.....

Gemeinde

Siegel

Planfeststellungsvermerk der Planfeststellungsbehörde

Nach § 43b EnWG i.V.m. § 74 VwVfG planfestgestellt durch Beschluss vom 20....

Planfeststellungsbehörde

Siegel

Auslegungsvermerk der Gemeinde
 (Planfeststellungsbeschluss und festgestellter Plan (§ 43b EnWG i.V.m. § 74 VwVfG))

Der Planfeststellungsbeschluss und Ausfertigung des festgestellten Planes
 haben ausgelegen in der Zeit vom 20....
 bis 20....

in der Gemeinde.....

Gemeinde

Siegel

Leitungsrechtsregister, Bl.4567


Netzverstärkung Bürstadt – Kühmoos

Abschnitt:

Landesgrenze Hessen/ Rheinland-Pfalz -

UA Maximiliansau

Gemarkung Jockgrim

Stand:	06.08.2020	 Amprion GmbH B-LP / Betrieb/ Projektierung A-PS/ Genehmigungen Leitungen Süd
Inhalt:	121 Seiten	

Netzverstärkung Bürstadt - Kühmoos
110-/220-/380-kV-Gemeinschaftsleitung mit Pfalzwerke Netzgesellschaft mbH
Mutterstadt - Maximiliansau, BI.4567
Abschnitt: Pkt. Schwegenheim - Maximiliansau

Nachweisung

für die Gemarkung : **Jockgrim**

Land : Rheinland-Pfalz



SGD : Süd

Kreis : Germersheim

Gemeinde-Bez. : Jockgrim

Katasteramt : Rheinpfalz

Grundbuchamt : Kandel

Datum	Änderung		Name
	Datum	Name	
ermittelt	16.10.2019	Beck	 Amprion GmbH B-LP / Betrieb / Projektierung A-PS / Genehmigungen Leitungen Süd
aufgestellt	10.08.2020	Kranendonck	
Inhalt	Planung		
			

Nachweisung

1	2	3	4		5			6	7			8			9	10	11	12	
lfd. Nr. Eigt.	lfd. Nr. Plan	Lfd. Nr. Abt. I Grundbuch, Name und Vorname des Eigentümers, Wohnort, Tel. Nr.	Grundstück		Grundbuch			Nutzungsart (lt. Kataster)	Größe des Grundstücks			Schutzstreifenfläche			Mast Nr.	LWL Nachrichten-kabel lfd. Meter	Text* lfd. Nr. Abt. II	Bemerkungen	
			Flur	Flurstück	Bezirk	Blatt	Best. Verz.		ha	a	qm	ha	a	qm					
1	1		-	3051 / 7	Jockgrim	--	--	Wasserfläche - Fluß	34	46		b		2	95	-	5	-	Unternehmensflurbereinigung nach §87 ff Hochwasserrückhaltung Wörth-Jockgrim [41631], Besitzzeiweisung erfolgt, z.Zt. noch nicht rechtskräftig Zuwegung außerhalb des Schutzstreifens zu Mast 157
2	14		-	1426	Jockgrim	1755	3	Landwirtschaftsfläche	20	00		b		20	00	157 (tiws.)	42	C 1 D 3	Unternehmensflurbereinigung nach §87 ff Hochwasserrückhaltung Wörth-Jockgrim [41631], Besitzzeiweisung erfolgt, z.Zt. noch nicht rechtskräftig
Fortsetzung nächste Seite																			

Nachweisung

1	2	3	4		5			6	7			8			9	10	11	12
Ifd. Nr. Eigt.	Ifd. Nr. Plan	Lfd. Nr. Abt. I Grundbuch, Name und Vorname des Eigentümers, Wohnort, Tel. Nr.	Grundstück		Grundbuch			Nutzungsart (lt. Kataster)	Größe des Grundstücks			Schutzstreifenfläche			Mast Nr.	LWL Nachrichten-kabel lfd. Meter	Text* Ifd. Nr. Abt. II	Bemerkungen
			Flur	Flurstück	Bezirk	Blatt	Best. Verz.		ha	a	qm	ha	a	qm				
noch 2		Fortsetzung																

Nachweisung

1	2	3	4		5			6	7			8			9	10	11	12
lfd. Nr. Eigt.	lfd. Nr. Plan	Lfd. Nr. Abt. I Grundbuch, Name und Vorname des Eigentümers, Wohnort, Tel. Nr.	Grundstück		Grundbuch			Nutzungsart (lt. Kataster)	Größe des Grundstücks			Schutzstreifenfläche			Mast Nr.	LWL Nachrichten-kabel lfd. Meter	Text* lfd. Nr. Abt. II	Bemerkungen
			Flur	Flurstück	Bezirk	Blatt	Best. Verz.		ha	a	qm	ha	a	qm				
3	15		-	1426 / 3	Jockgrim	1971	1	Landwirtschaftsfläche	10	00	b		10	00	-	21	LM 1 LN 17	Unternehmensflurbereinigung nach §87 ff Hochwasserrückhaltung Wörth-Jockgrim [41631], Besitzeinweisung erfolgt, z.Zt. noch nicht rechtskräftig
4	16		-	1426 / 4	Jockgrim	479	2	Landwirtschaftsfläche	10	00	b		10	00	-	23	DM 2 DN 4	Unternehmensflurbereinigung nach §87 ff Hochwasserrückhaltung Wörth-Jockgrim [41631], Besitzeinweisung erfolgt, z.Zt. noch nicht rechtskräftig
	18		-	1427	Jockgrim	883	1	Landwirtschaftsfläche	9	90	b		9	90	-	23	FX 1 FY 2	Unternehmensflurbereinigung nach §87 ff Hochwasserrückhaltung Wörth-Jockgrim [41631], Besitzeinweisung erfolgt, z.Zt. noch nicht rechtskräftig
5	17		-	1428	Jockgrim	2302	2	Landwirtschaftsfläche	10	20	b		9	80	-	22	MN 3 MO 5	Unternehmensflurbereinigung nach §87 ff Hochwasserrückhaltung Wörth-Jockgrim [41631], Besitzeinweisung erfolgt, z.Zt. noch nicht rechtskräftig

Nachweisung

1	2	3	4		5			6	7			8			9	10	11	12	
lfd. Nr. Eigt.	lfd. Nr. Plan	Lfd. Nr. Abt. I Grundbuch, Name und Vorname des Eigentümers, Wohnort, Tel. Nr.	Grundstück		Grundbuch			Nutzungsart (lt. Kataster)	Größe des Grundstücks			Schutzstreifenfläche			Mast Nr.	LWL Nachrichten-kabel lfd. Meter	Text* lfd. Nr. Abt. II	Bemerkungen	
			Flur	Flurstück	Bezirk	Blatt	Best. Verz.		ha	a	qm	ha	a	qm					
6	19		-	1429	Jockgrim	498	3	Landwirtschaftsfläche		9	20	b		8	35	-	20	DQ 2 DS 6	Unternehmensflurbereinigung nach §87 ff Hochwasserrückhaltung Wörth-Jockgrim [41631], Besitzeinweisung erfolgt, z.Zt. noch nicht rechtskräftig
	331		-	4035	Jockgrim	498	2	Landwirtschaftsfläche		9	20	b		2	25	-	1	DQ 2 DR 3 DS 6	Unternehmensflurbereinigung nach §87 ff Hochwasserrückhaltung Wörth-Jockgrim [41631], Besitzeinweisung erfolgt, z.Zt. noch nicht rechtskräftig
7	21		-	1431	Jockgrim	2347	1	Landwirtschaftsfläche		9	40	b		7	55	-	-	MX 1 MY 2	Unternehmensflurbereinigung nach §87 ff Hochwasserrückhaltung Wörth-Jockgrim [41631], Besitzeinweisung erfolgt, z.Zt. noch nicht rechtskräftig
	22		-	1431 / 2	Jockgrim	2347	2	Landwirtschaftsfläche		9	40	b		6	45	-	-	MX 1 MY 2	Unternehmensflurbereinigung nach §87 ff Hochwasserrückhaltung Wörth-Jockgrim [41631], Besitzeinweisung erfolgt, z.Zt. noch nicht rechtskräftig

Nachweisung

1	2	3	4		5			6	7			8			9	10	11	12
lfd. Nr. Eigt.	lfd. Nr. Plan	Lfd. Nr. Abt. I Grundbuch, Name und Vorname des Eigentümers, Wohnort, Tel. Nr.	Grundstück		Grundbuch			Nutzungsart (lt. Kataster)	Größe des Grundstücks			Schutzstreifenfläche			Mast Nr.	LWL Nachrichten- kabel lfd. Meter	Text* lfd. Nr. Abt. II	Bemerkungen
			Flur	Flurstück	Bezirk	Blatt	Best. Verz.		ha	a	qm	ha	a	qm				
8	28		-	1503	Neupotz	1224	219	Landwirtschaftsfläche	10	60	b Z	2	60 45	-	-	HK 56 HL 57	Unternehmensflurbereinigung nach §87 ff Hochwasserrückhaltung Wörth-Jockgrim [41631], Besitzeinweisung erfolgt, z.Zt. noch nicht rechtskräftig Zuwegung außerhalb des Schutzstreifens zu Mast 158	
	98		-	1732	Neupotz	1224	161	Landwirtschaftsfläche	10	20	b	2	55	-	-	HI 43 HJ 44	Unternehmensflurbereinigung nach §87 ff Hochwasserrückhaltung Wörth-Jockgrim [41631], Besitzeinweisung erfolgt, z.Zt. noch nicht rechtskräftig	
	129		-	2084	Neupotz	1224	255	Landwirtschaftsfläche	9	50	b	9	15	-	16	HP 68 HQ 69	Unternehmensflurbereinigung nach §87 ff Hochwasserrückhaltung Wörth-Jockgrim [41631], Besitzeinweisung erfolgt, z.Zt. noch nicht rechtskräftig	
	150		-	2091	Neupotz	1224	246	Landwirtschaftsfläche	9	50	b	3	35	-	-	HM 63	Unternehmensflurbereinigung nach §87 ff Hochwasserrückhaltung Wörth-Jockgrim [41631], Besitzeinweisung erfolgt, z.Zt. noch nicht rechtskräftig	
	166		-	2149 / 13	Neupotz	1224	204	Landwirtschaftsfläche	6	14	b	4	25	-	12	-	Unternehmensflurbereinigung nach §87 ff Hochwasserrückhaltung Wörth-Jockgrim [41631], Besitzeinweisung erfolgt, z.Zt. noch nicht rechtskräftig	
	304		-	4131	Neupotz	1224	250	Landwirtschaftsfläche	9	90	b		15	-	-	HN 54 HO 15	Unternehmensflurbereinigung nach §87 ff Hochwasserrückhaltung Wörth-Jockgrim [41631], Besitzeinweisung erfolgt, z.Zt. noch nicht rechtskräftig	
	332		-	4034	Neupotz	1224	167	Landwirtschaftsfläche	9	20	b		2	00	-	-	HG 45 HH 46	Unternehmensflurbereinigung nach §87 ff Hochwasserrückhaltung Wörth-Jockgrim [41631], Besitzeinweisung erfolgt, z.Zt. noch nicht rechtskräftig

Nachweisung

1	2	3	4		5			6	7			8			9	10	11	12
lfd. Nr.	lfd. Nr.	Lfd. Nr. Abt. I Grundbuch, Name und Vorname des Eigentümers, Wohnort, Tel. Nr.	Grundstück		Grundbuch			Nutzungsart (lt. Kataster)	Größe des Grundstücks			Schutzstreifenfläche			Mast Nr.	LWL Nachrichten-kabel	Text* lfd. Nr. Abt. II	Bemerkungen
			Flur	Flurstück	Bezirk	Blatt	Best. Verz.		ha	a	qm	ha	a	qm				
9	29		-	1502	Jockgrim	455	4	Landwirtschaftsfläche	10	90	b		10	90	-	-	DE 1 DF 2 DG 4 DH 5 DI 6	Unternehmensflurbereinigung nach §87 ff Hochwasserrückhaltung Wörth-Jockgrim [41631], Besitzeinweisung erfolgt, z.Zt. noch nicht rechtskräftig
Fortsetzung nächste Seite																		

Nachweisung

1	2	3	4		5			6	7			8			9	10	11	12
lfd. Nr.	lfd. Nr.	Lfd. Nr. Abt. I Grundbuch, Name und Vorname des Eigentümers, Wohnort, Tel. Nr.	Grundstück		Grundbuch			Nutzungsart (lt. Kataster)	Größe des Grundstücks			Schutzstreifenfläche			Mast Nr.	LWL Nachrichten-kabel	Text* lfd. Nr. Abt. II	Bemerkungen
			Flur	Flurstück	Bezirk	Blatt	Best. Verz.		ha	a	qm	ha	a	qm				
noch 9		Fortsetzung																
		Fortsetzung nächste Seite																

Nachweisung

1	2	3	4		5			6	7			8			9	10	11	12
Ifd. Nr. Eigt.	Ifd. Nr. Plan	Lfd. Nr. Abt. I Grundbuch, Name und Vorname des Eigentümers, Wohnort, Tel. Nr.	Grundstück		Grundbuch			Nutzungsart (lt. Kataster)	Größe des Grundstücks			Schutzstreifenfläche			Mast Nr.	LWL Nachrichten-kabel	Text* Ifd. Nr. Abt. II	Bemerkungen
			Flur	Flurstück	Bezirk	Blatt	Best. Verz.		ha	a	qm	ha	a	qm				
noch 9		Fortsetzung																
		Fortsetzung nächste Seite																

Nachweisung

1	2	3	4		5			6	7			8			9	10	11	12
Ifd. Nr. Eigt.	Ifd. Nr. Plan	Lfd. Nr. Abt. I Grundbuch, Name und Vorname des Eigentümers, Wohnort, Tel. Nr.	Grundstück		Grundbuch			Nutzungsart (lt. Kataster)	Größe des Grundstücks			Schutzstreifenfläche			Mast Nr.	LWL Nachrichten-kabel lfd. Meter	Text* Ifd. Nr. Abt. II	Bemerkungen
			Flur	Flurstück	Bezirk	Blatt	Best. Verz.		ha	a	qm	ha	a	qm				
noch 9		Fortsetzung																
		Fortsetzung nächste Seite																

Nachweisung

1	2	3	4	5	6	7	8	9	10	11	12							
Ifd. Nr. Eigt.	Ifd. Nr. Plan	Lfd. Nr. Abt. I Grundbuch, Name und Vorname des Eigentümers, Wohnort, Tel. Nr.	Grundstück		Grundbuch			Nutzungsart (lt. Kataster)	Größe des Grundstücks			Schutzstreifenfläche			Mast Nr.	LWL Nachrichten-kabel	Text* Ifd. Nr. Abt. II	Bemerkungen
			Flur	Flurstück	Bezirk	Blatt	Best. Verz.		ha	a	qm	ha	a	qm				
noch 9		Fortsetzung																
		Fortsetzung nächste Seite																

Nachweisung

1	2	3	4		5			6	7			8			9	10	11	12
lfd. Nr.	lfd. Nr.	lfd. Nr. Abt. I Grundbuch, Name und Vorname des Eigentümers, Wohnort, Tel. Nr.	Grundstück		Grundbuch			Nutzungsart (lt. Kataster)	Größe des Grundstücks			Schutzstreifenfläche			Mast Nr.	LWL Nachrichten-kabel	Text* lfd. Nr. Abt. II	Bemerkungen
			Flur	Flurstück	Bezirk	Blatt	Best. Verz.		ha	a	qm	ha	a	qm				
noch 9		Fortsetzung																
		Fortsetzung nächste Seite																

Nachweisung

1	2	3	4		5			6	7			8			9	10	11	12
Ifd. Nr. Eigt.	Ifd. Nr. Plan	Lfd. Nr. Abt. I Grundbuch, Name und Vorname des Eigentümers, Wohnort, Tel. Nr.	Grundstück		Grundbuch			Nutzungsart (lt. Kataster)	Größe des Grundstücks			Schutzstreifenfläche			Mast Nr.	LWL Nachrichten- kabel lfd. Meter	Text* Ifd. Nr. Abt. II	Bemerkungen
			Flur	Flurstück	Bezirk	Blatt	Best. Verz.		ha	a	qm	ha	a	qm				
noch 9		Fortsetzung																
10	30		-	1501	Jockgrim	4807	4	Landwirtschaftsfläche	20	10	b	20	10	-	57	ZI 3 ZJ 4	Unternehmensflurbereinigung nach §87 ff Hochwasserrückhaltung Wörth-Jockgrim [41631], Besitzzeiweisung erfolgt, z.Zt. noch nicht rechtskräftig	
	59		-	1746 / 9	Jockgrim	4560	128	Landwirtschaftsfläche	10	27	b	10	27	158 (tlws.)	31	E 21	Unternehmensflurbereinigung nach §87 ff Hochwasserrückhaltung Wörth-Jockgrim [41631], Besitzzeiweisung erfolgt, z.Zt. noch nicht rechtskräftig	
		Fortsetzung nächste Seite																

Nachweisung

1	2	3	4		5			6	7			8			9	10	11	12
Ifd. Nr. Eigt.	Ifd. Nr. Plan	Lfd. Nr. Abt. I Grundbuch, Name und Vorname des Eigentümers, Wohnort, Tel. Nr.	Grundstück		Grundbuch			Nutzungsart (lt. Kataster)	Größe des Grundstücks			Schutzstreifenfläche			Mast Nr.	LWL Nachrichten- kabel	Text* Ifd. Nr. Abt. II	Bemerkungen
			Flur	Flurstück	Bezirk	Blatt	Best. Verz.		ha	a	qm	ha	a	qm				
noch 10	65	Fortsetzung	-	1621	Jockgrim	4807	31	Landwirtschaftsfläche	8	90	b			50	-	-	ZM 7 ZN 8 ZO 9	Unternehmensflurbereinigung nach §87 ff Hochwasserrückhaltung Wörth-Jockgrim [41631], Besitzeinweisung erfolgt, z.Zt. noch nicht rechtskräftig
	140		-	2088	Jockgrim	3220	224	Landwirtschaftsfläche	9	90	b		6	40	159 (tlws.)	17	AC 32 AD 34	Unternehmensflurbereinigung nach §87 ff Hochwasserrückhaltung Wörth-Jockgrim [41631], Besitzeinweisung erfolgt, z.Zt. noch nicht rechtskräftig
	151		-	2158 / 2	Jockgrim	4555	421	Landwirtschaftsfläche	7	88	b		5	45	-	16	TH 29	Unternehmensflurbereinigung nach §87 ff Hochwasserrückhaltung Wörth-Jockgrim [41631], Besitzeinweisung erfolgt, z.Zt. noch nicht rechtskräftig
	152		-	2092	Jockgrim	3220	225	Landwirtschaftsfläche	9	90	b		3	15	-	-	AC 32	Unternehmensflurbereinigung nach §87 ff Hochwasserrückhaltung Wörth-Jockgrim [41631], Besitzeinweisung erfolgt, z.Zt. noch nicht rechtskräftig
	162		-	2153 / 4	Jockgrim	4559	220	Verkehrsfläche	5	66	b		3	80	-	8	UW 2 UX 3 UY 8 UZ 9 V 13	Unternehmensflurbereinigung nach §87 ff Hochwasserrückhaltung Wörth-Jockgrim [41631], Besitzeinweisung erfolgt, z.Zt. noch nicht rechtskräftig
		Fortsetzung nächste Seite																

Nachweisung

1	2	3	4		5			6	7			8			9	10	11	12		
Ifd. Nr. Eigt.	Ifd. Nr. Plan	Lfd. Nr. Abt. I Grundbuch, Name und Vorname des Eigentümers, Wohnort, Tel. Nr.	Grundstück		Grundbuch			Nutzungsart (lt. Kataster)	Größe des Grundstücks			Schutzstreifenfläche			Mast Nr.	LWL Nachrichten-kabel lfd. Meter	Text* Ifd. Nr. Abt. II	Bemerkungen		
			Flur	Flurstück	Bezirk	Blatt	Best. Verz.		ha	a	qm	ha	a	qm						
noch 10	193	Fortsetzung	-	2114	Jockgrim	4342	98	Landwirtschaftsfläche	7	50	b		2	55	-	6	RQ 5	Unternehmensflurbereinigung nach §87 ff Hochwasserrückhaltung Wörth-Jockgrim [41631], Besitzeinweisung erfolgt, z.Zt. noch nicht rechtskräftig		
	258		-	4164	Jockgrim	4807	14	Landwirtschaftsfläche	13	00	b		2	90	1801 tws. (PW)	-	ZK 5 ZL 6	Unternehmensflurbereinigung nach §87 ff Hochwasserrückhaltung Wörth-Jockgrim [41631], Besitzeinweisung erfolgt, z.Zt. noch nicht rechtskräftig		
	281		-	4138 / 2	Jockgrim	2336	46	Landwirtschaftsfläche	9	90	b		1	40	-	-	MU 12 MV 13 MW 14	Unternehmensflurbereinigung nach §87 ff Hochwasserrückhaltung Wörth-Jockgrim [41631], Besitzeinweisung erfolgt, z.Zt. noch nicht rechtskräftig		
	308		-	4107 / 1	Jockgrim	4341	47	Landwirtschaftsfläche	6	04	b		5	80	-	9	RN 8 RO 9 RP 10	Unternehmensflurbereinigung nach §87 ff Hochwasserrückhaltung Wörth-Jockgrim [41631], Besitzeinweisung erfolgt, z.Zt. noch nicht rechtskräftig		
	325		-	4041	Jockgrim	4540	104	Landwirtschaftsfläche	14	10	b		4	60	-	9	AZ 13 BA 15	Unternehmensflurbereinigung nach §87 ff Hochwasserrückhaltung Wörth-Jockgrim [41631], Besitzeinweisung erfolgt, z.Zt. noch nicht rechtskräftig		
		Fortsetzung nächste Seite																		

Nachweisung

1	2	3	4		5			6	7			8			9	10	11	12
Ifd. Nr. Eigt.	Ifd. Nr. Plan	Lfd. Nr. Abt. I Grundbuch, Name und Vorname des Eigentümers, Wohnort, Tel. Nr.	Grundstück		Grundbuch			Nutzungsart (lt. Kataster)	Größe des Grundstücks			Schutzstreifenfläche			Mast Nr.	LWL Nachrichten-kabel	Text* Ifd. Nr. Abt. II	Bemerkungen
			Flur	Flurstück	Bezirk	Blatt	Best. Verz.		ha	a	qm	ha	a	qm				
noch 10	360	Fortsetzung	-	3992 / 1	Jockgrim	2336	22	Landwirtschaftsfläche	16	84	b		10	70	1799 tws. (PW)	17	MR 3 MS 4 MT 5	Unternehmensflurbereinigung nach §87 ff Hochwasserrückhaltung Wörth-Jockgrim [41631], Besitzeinweisung erfolgt, z.Zt. noch nicht rechtskräftig
	365		-	3988	Jockgrim	4540	102	Landwirtschaftsfläche	20	40	b Wb		7	90 30	-	-	AZ 13 BA 15	Unternehmensflurbereinigung nach §87 ff Hochwasserrückhaltung Wörth-Jockgrim [41631], Besitzeinweisung erfolgt, z.Zt. noch nicht rechtskräftig
	370		-	3987	Jockgrim	4540	101	Landwirtschaftsfläche	16	40	b Wb		14 1	70 70	-	37	AZ 13 BA 15	Unternehmensflurbereinigung nach §87 ff Hochwasserrückhaltung Wörth-Jockgrim [41631], Besitzeinweisung erfolgt, z.Zt. noch nicht rechtskräftig
	377		-	3986 / 1	Jockgrim	4558	184	Waldfläche Landwirtschaftsfläche	18	63	b		18	63	-	37	Y 4 BD 5 BJ 8	Unternehmensflurbereinigung nach §87 ff Hochwasserrückhaltung Wörth-Jockgrim [41631], Besitzeinweisung erfolgt, z.Zt. noch nicht rechtskräftig
	379		-	3985 / 1	Jockgrim	4558	182	Landwirtschaftsfläche	20	65	b		20	65	-	46	Y 4 BJ 8	Unternehmensflurbereinigung nach §87 ff Hochwasserrückhaltung Wörth-Jockgrim [41631], Besitzeinweisung erfolgt, z.Zt. noch nicht rechtskräftig
	381		-	3984	Jockgrim	4540	100	Wasserfläche	51	80	Wb		16	05	-	-	AZ 13 BA 15	Unternehmensflurbereinigung nach §87 ff Hochwasserrückhaltung Wörth-Jockgrim [41631], Besitzeinweisung erfolgt, z.Zt. noch nicht rechtskräftig
	382		-	3687 / 13	Jockgrim	4559	262	Verkehrsfläche	67	51	b Wb		14 10	65 95	1798 (PW)	49	BG 7 BH 11 V 13	Unternehmensflurbereinigung nach §87 ff Hochwasserrückhaltung Wörth-Jockgrim [41631], Besitzeinweisung erfolgt, z.Zt. noch nicht rechtskräftig
		Fortsetzung nächste Seite																

Nachweisung

1	2	3	4		5			6	7			8			9	10	11	12
Ifd. Nr. Eigt.	Ifd. Nr. Plan	Lfd. Nr. Abt. I Grundbuch, Name und Vorname des Eigentümers, Wohnort, Tel. Nr.	Grundstück		Grundbuch			Nutzungsart (lt. Kataster)	Größe des Grundstücks			Schutzstreifenfläche			Mast Nr.	LWL Nachrichten-kabel lfd. Meter	Text* Ifd. Nr. Abt. II	Bemerkungen
			Flur	Flurstück	Bezirk	Blatt	Best. Verz.		ha	a	qm	ha	a	qm				
noch 10	387	Fortsetzung	-	3685 / 12	Jockgrim	4559	261	Landwirtschaftsfläche	3	01	48	b Wb	35 53	35 55	162	132	S 5 T 7 U 11 V 13 W 271	Unternehmensflurbereinigung nach §87 ff Hochwasserrückhaltung Wörth-Jockgrim [41631], Besitzeinweisung erfolgt, z.Zt. noch nicht rechtskräftig
11	31		-	1499	Jockgrim	508	20	Landwirtschaftsfläche		10	20	b	10	20	-	40	DU 9	Unternehmensflurbereinigung nach §87 ff Hochwasserrückhaltung Wörth-Jockgrim [41631], Besitzeinweisung erfolgt, z.Zt. noch nicht rechtskräftig
	69		-	1744 / 1	Jockgrim	508	31	Landwirtschaftsfläche		3	20	b	3	20	-	9	DU 9	Unternehmensflurbereinigung nach §87 ff Hochwasserrückhaltung Wörth-Jockgrim [41631], Besitzeinweisung erfolgt, z.Zt. noch nicht rechtskräftig
	72		-	1743 / 6	Jockgrim	508	35	Landwirtschaftsfläche		3	67	b	3	67	-	8	DU 9	Unternehmensflurbereinigung nach §87 ff Hochwasserrückhaltung Wörth-Jockgrim [41631], Besitzeinweisung erfolgt, z.Zt. noch nicht rechtskräftig
	169		-	2149 / 15	Jockgrim	508	33	Landwirtschaftsfläche		6	38	b	4	55	-	4	DT 5 DU 9	Unternehmensflurbereinigung nach §87 ff Hochwasserrückhaltung Wörth-Jockgrim [41631], Besitzeinweisung erfolgt, z.Zt. noch nicht rechtskräftig
	349		-	3997 / 1	Jockgrim	508	34	Landwirtschaftsfläche		6	80	b	6	50	-	10	DU 9	Unternehmensflurbereinigung nach §87 ff Hochwasserrückhaltung Wörth-Jockgrim [41631], Besitzeinweisung erfolgt, z.Zt. noch nicht rechtskräftig

Nachweisung

1	2	3					4		5			6	7			8			9	10		11	12	
lfd. Nr. Eigt.	lfd. Nr. Plan	Lfd. Nr. Abt. I Grundbuch, Name und Vorname des Eigentümers, Wohnort, Tel. Nr.					Grundstück		Grundbuch			Nutzungsart (lt. Kataster)	Größe des Grundstücks			Schutzstreifenfläche			Mast Nr.	LWL Nachrichten-kabel lfd. Meter	Text* lfd. Nr. Abt. II	Bemerkungen		
		Flur	Flurstück	Bezirk	Blatt	Best. Verz.	ha	a	qm	ha	a		qm											
12	32		-	1498	Jockgrim	354	2			Landwirtschaftsfläche	10	20	b		10	20	-	-	BV 1 BW 2	Unternehmensflurbereinigung nach §87 ff Hochwasserrückhaltung Wörth-Jockgrim [41631], Besitzeinweisung erfolgt, z.Zt. noch nicht rechtskräftig				
13	33		-	1497	Jockgrim	2272	3			Landwirtschaftsfläche	10	60	b		10	30	-	-	MJ 1 MK 2 ML 3	Unternehmensflurbereinigung nach §87 ff Hochwasserrückhaltung Wörth-Jockgrim [41631], Besitzeinweisung erfolgt, z.Zt. noch nicht rechtskräftig				

Nachweisung

1	2	3	4		5			6	7			8			9	10	11	12
lfd. Nr. Eigt.	lfd. Nr. Plan	Lfd. Nr. Abt. I Grundbuch, Name und Vorname des Eigentümers, Wohnort, Tel. Nr.	Grundstück		Grundbuch			Nutzungsart (lt. Kataster)	Größe des Grundstücks			Schutzstreifenfläche			Mast Nr.	LWL Nachrichten-kabel lfd. Meter	Text* lfd. Nr. Abt. II	Bemerkungen
			Flur	Flurstück	Bezirk	Blatt	Best. Verz.		ha	a	qm	ha	a	qm				
14	34		-	1496	Jockgrim	2589	3	Landwirtschaftsfläche	9	50	b		3	10	-	-	MZ 2 NA 3 ND 11 NE 14	Unternehmensflurbereinigung nach §87 ff Hochwasserrückhaltung Wörth-Jockgrim [41631], Besitzeinweisung erfolgt, z.Zt. noch nicht rechtskräftig
	100		-	1730	Jockgrim	2589	7	Landwirtschaftsfläche	9	90	b		1	20	-	-	NB 4 NC 5 NE 14	Unternehmensflurbereinigung nach §87 ff Hochwasserrückhaltung Wörth-Jockgrim [41631], Besitzeinweisung erfolgt, z.Zt. noch nicht rechtskräftig
15	39		-	1617 / 5	Jockgrim	1247	18	Landwirtschaftsfläche	5	97	b		1	05	-	-	IC 5 ID 7	Unternehmensflurbereinigung nach §87 ff Hochwasserrückhaltung Wörth-Jockgrim [41631], Besitzeinweisung erfolgt, z.Zt. noch nicht rechtskräftig

Nachweisung

1	2	3	4		5			6	7			8			9	10	11	12	
lfd. Nr. Eigt.	lfd. Nr. Plan	Lfd. Nr. Abt. I Grundbuch, Name und Vorname des Eigentümers, Wohnort, Tel. Nr.	Grundstück		Grundbuch			Nutzungsart (lt. Kataster)	Größe des Grundstücks			Schutzstreifenfläche			Mast Nr.	LWL Nachrichten-kabel lfd. Meter	Text* lfd. Nr. Abt. II	Bemerkungen	
			Flur	Flurstück	Bezirk	Blatt	Best. Verz.		ha	a	qm	ha	a	qm					
16	66		-	1745 / 1	Jockgrim	4469	12	Landwirtschaftsfläche		6	49	b		6	49	-	16	RZ 1 SA 2	Unternehmensflurbereinigung nach §87 ff Hochwasserrückhaltung Wörth-Jockgrim [41631], Besitzeinweisung erfolgt, z.Zt. noch nicht rechtskräftig
17	75		-	1743 / 5	Jockgrim	522	2	Landwirtschaftsfläche		8	23	b		8	23	-	15	DV 1 DW 2	Unternehmensflurbereinigung nach §87 ff Hochwasserrückhaltung Wörth-Jockgrim [41631], Besitzeinweisung erfolgt, z.Zt. noch nicht rechtskräftig

Nachweisung

1	2	3			4		5			6	7			8			9	10	11	12	
lfd. Nr.	lfd. Nr.	Lfd. Nr. Abt. I Grundbuch, Name und Vorname des Eigentümers, Wohnort, Tel. Nr.			Grundstück		Grundbuch			Nutzungsart (lt. Kataster)	Größe des Grundstücks			Schutzstreifenfläche			Mast Nr.	LWL Nachrichten-kabel	Text* lfd. Nr. Abt. II	Bemerkungen	
		Eigt. Plan	Flur	Flurstück	Bezirk	Blatt	Best. Verz.	ha	a		qm	ha	a	qm	lfd. Meter						
18	78		-	1743 / 4	Jockgrim	1171	6	Landwirtschaftsfläche	9	22	b		9	22	-	15	GV 2 GW 3	Unternehmensflurbereinigung nach §87 ff Hochwasserrückhaltung Wörth-Jockgrim [41631], Besitzeinweisung erfolgt, z.Zt. noch nicht rechtskräftig			
19	87		-	1742	Rheinzabern	762	13	Landwirtschaftsfläche	9	20	b		9	00	-	15	FI 6 FJ 7 FK 24 FL 27	Unternehmensflurbereinigung nach §87 ff Hochwasserrückhaltung Wörth-Jockgrim [41631], Besitzeinweisung erfolgt, z.Zt. noch nicht rechtskräftig			
	89		-	1740	Rheinzabern	762	9	Landwirtschaftsfläche	9	50	b		7	90	1803 tws. (PW)	15	AAW 2 AAX 5 AAZ 24 AAZ 27	Unternehmensflurbereinigung nach §87 ff Hochwasserrückhaltung Wörth-Jockgrim [41631], Besitzeinweisung erfolgt, z.Zt. noch nicht rechtskräftig			
		Fortsetzung nächste Seite																			

Nachweisung

1	2	3	4		5			6	7			8			9	10	11	12
Ifd. Nr. Eigt.	Ifd. Nr. Plan	Lfd. Nr. Abt. I Grundbuch, Name und Vorname des Eigentümers, Wohnort, Tel. Nr.	Grundstück		Grundbuch			Nutzungsart (lt. Kataster)	Größe des Grundstücks			Schutzstreifenfläche			Mast Nr.	LWL Nachrichten- kabel lfd. Meter	Text* Ifd. Nr. Abt. II	Bemerkungen
			Flur	Flurstück	Bezirk	Blatt	Best. Verz.		ha	a	qm	ha	a	qm				
noch 19		Fortsetzung																
	90		-	1739 / 2	Rheinzabern	762	8	Landwirtschaftsfläche	9	20	b		6	80	-	14	AAW 2 AAX 5 AAY 24 AAZ 27	Unternehmensflurbereinigung nach §87 ff Hochwasserrückhaltung Wörth-Jockgrim [41631], Besitzzeiweisung erfolgt, z.Zt. noch nicht rechtskräftig
	91		-	1739	Rheinzabern	762	7	Landwirtschaftsfläche	9	20	b		6	30	-	14	AAW 2 AAX 5 AAY 24 AAZ 27	Unternehmensflurbereinigung nach §87 ff Hochwasserrückhaltung Wörth-Jockgrim [41631], Besitzzeiweisung erfolgt, z.Zt. noch nicht rechtskräftig
20	88		-	1741	Jockgrim	1648	5	Landwirtschaftsfläche	9	20	b		8	10	1803 tws. (PW)	14	JM 2 JN 3	Unternehmensflurbereinigung nach §87 ff Hochwasserrückhaltung Wörth-Jockgrim [41631], Besitzzeiweisung erfolgt, z.Zt. noch nicht rechtskräftig

Nachweisung

1	2	3					4		5			6	7			8			9	10		11	12	
Ifd. Nr. Eigt.	Ifd. Nr. Plan	Lfd. Nr. Abt. I Grundbuch, Name und Vorname des Eigentümers, Wohnort, Tel. Nr.					Grundstück		Grundbuch			Nutzungsart (lt. Kataster)	Größe des Grundstücks			Schutzstreifenfläche			Mast Nr.	LWL Nachrichten-kabel	Text* Ifd. Nr. Abt. II	Bemerkungen		
																								Flur
21	92						-	1738	Jockgrim	1561	1	Landwirtschaftsfläche		9	20	b		5	80	-	14	JD 3 JE 4	Unternehmensflurbereinigung nach §87 ff Hochwasserrückhaltung Wörth-Jockgrim [41631], Besitzeinweisung erfolgt, z.Zt. noch nicht rechtskräftig	
22	93						-	1737	Jockgrim	1201	17	Landwirtschaftsfläche		9	90	b		5	40	-	15	GX 3 GY 6	Unternehmensflurbereinigung nach §87 ff Hochwasserrückhaltung Wörth-Jockgrim [41631], Besitzeinweisung erfolgt, z.Zt. noch nicht rechtskräftig	
	314						-	4113 / 1	Jockgrim	1201	30	Landwirtschaftsfläche		7	26	b		6	70	-	10	GX 3 GY 6 GZ 7	Unternehmensflurbereinigung nach §87 ff Hochwasserrückhaltung Wörth-Jockgrim [41631], Besitzeinweisung erfolgt, z.Zt. noch nicht rechtskräftig	
23	94						-	1736	Jockgrim	364	7	Landwirtschaftsfläche		9	90	b		4	80	-	2	CE 4 CF 5 CG 7	Unternehmensflurbereinigung nach §87 ff Hochwasserrückhaltung Wörth-Jockgrim [41631], Besitzeinweisung erfolgt, z.Zt. noch nicht rechtskräftig	

Nachweisung

1	2	3	4		5			6	7			8			9	10	11	12	
lfd. Nr. Eigt.	lfd. Nr. Plan	Lfd. Nr. Abt. I Grundbuch, Name und Vorname des Eigentümers, Wohnort, Tel. Nr.	Grundstück		Grundbuch			Nutzungsart (lt. Kataster)	Größe des Grundstücks			Schutzstreifenfläche			Mast Nr.	LWL Nachrichten-kabel lfd. Meter	Text* lfd. Nr. Abt. II	Bemerkungen	
			Flur	Flurstück	Bezirk	Blatt	Best. Verz.		ha	a	qm	ha	a	qm					
24	95		-	1735	Jockgrim	1371	7	Landwirtschaftsfläche		9	50	b		4	00	-	-	IK 5 IL 7	Unternehmensflurbereinigung nach §87 ff Hochwasserrückhaltung Wörth-Jockgrim [41631], Besitzzeiweisung erfolgt, z.Zt. noch nicht rechtskräftig
25	96		-	1734	Jockgrim	4784	19	Landwirtschaftsfläche		9	90	b		3	85	-	-	ZD 15 ZE 16	Unternehmensflurbereinigung nach §87 ff Hochwasserrückhaltung Wörth-Jockgrim [41631], Besitzzeiweisung erfolgt, z.Zt. noch nicht rechtskräftig
	160		-	2154 / 10	Jockgrim	4784	151	Landwirtschaftsfläche		6	76	b		4	70	-	13	ZF 26	Unternehmensflurbereinigung nach §87 ff Hochwasserrückhaltung Wörth-Jockgrim [41631], Besitzzeiweisung erfolgt, z.Zt. noch nicht rechtskräftig
	179		-	2106	Jockgrim	4784	174	Landwirtschaftsfläche		9	50	b		2	60	-	7	ZG 31	Unternehmensflurbereinigung nach §87 ff Hochwasserrückhaltung Wörth-Jockgrim [41631], Besitzzeiweisung erfolgt, z.Zt. noch nicht rechtskräftig

Nachweisung

1	2	3	4		5			6	7			8			9	10	11	12
lfd. Nr. Eigt.	lfd. Nr. Plan	Lfd. Nr. Abt. I Grundbuch, Name und Vorname des Eigentümers, Wohnort, Tel. Nr.	Grundstück		Grundbuch			Nutzungsart (lt. Kataster)	Größe des Grundstücks			Schutzstreifenfläche			Mast Nr.	LWL Nachrichten-kabel lfd. Meter	Text* lfd. Nr. Abt. II	Bemerkungen
			Flur	Flurstück	Bezirk	Blatt	Best. Verz.		ha	a	qm	ha	a	qm				
26	97		-	1733	Jockgrim	490	4	Landwirtschaftsfläche	9	50	b		2	85	-	-	DO 4 DP 5	Unternehmensflurbereinigung nach §87 ff Hochwasserrückhaltung Wörth-Jockgrim [41631], Besitzeinweisung erfolgt, z.Zt. noch nicht rechtskräftig
	99		-	1731	Jockgrim	490	14	Landwirtschaftsfläche	9	50	b		1	75	-	-	DO 4 DP 5	Unternehmensflurbereinigung nach §87 ff Hochwasserrückhaltung Wörth-Jockgrim [41631], Besitzeinweisung erfolgt, z.Zt. noch nicht rechtskräftig
	163		-	2097	Jockgrim	358	17	Landwirtschaftsfläche	10	20	b		2	60	-	-	BX 2 BY 7	Unternehmensflurbereinigung nach §87 ff Hochwasserrückhaltung Wörth-Jockgrim [41631], Besitzeinweisung erfolgt, z.Zt. noch nicht rechtskräftig
	326		-	4040	Jockgrim	490	3	Landwirtschaftsfläche	14	10	b		4	25	-	9	DO 4 DP 5	Unternehmensflurbereinigung nach §87 ff Hochwasserrückhaltung Wörth-Jockgrim [41631], Besitzeinweisung erfolgt, z.Zt. noch nicht rechtskräftig
	327		-	4039	Jockgrim	490	2	Landwirtschaftsfläche	9	90	b		2	95	-	7	DO 4 DP 5	Unternehmensflurbereinigung nach §87 ff Hochwasserrückhaltung Wörth-Jockgrim [41631], Besitzeinweisung erfolgt, z.Zt. noch nicht rechtskräftig

Nachweisung

1	2	3	4		5			6	7			8			9	10	11	12	
Ifd. Nr. Eigt.	Ifd. Nr. Plan	Lfd. Nr. Abt. I Grundbuch, Name und Vorname des Eigentümers, Wohnort, Tel. Nr.	Grundstück		Grundbuch			Nutzungsart (lt. Kataster)	Größe des Grundstücks			Schutzstreifenfläche			Mast Nr.	LWL Nachrichten-kabel	Text* Ifd. Nr. Abt. II	Bemerkungen	
			Flur	Flurstück	Bezirk	Blatt	Best. Verz.		ha	a	qm	ha	a	qm					Ifd. Meter
27	101		-	1729	Jockgrim	594	10	Landwirtschaftsfläche		8	90	b			55	-	-	ED 2 EE 3 EF 5	Unternehmensflurbereinigung nach §87 ff Hochwasserrückhaltung Wörth-Jockgrim [41631], Besitzeinweisung erfolgt, z.Zt. noch nicht rechtskräftig
28	102		-	1728	Jockgrim	5289	1	Landwirtschaftsfläche		9	20	b			5	-	-	AAA 1 AAB 6	Unternehmensflurbereinigung nach §87 ff Hochwasserrückhaltung Wörth-Jockgrim [41631], Besitzeinweisung erfolgt, z.Zt. noch nicht rechtskräftig

Nachweisung

1	2	3	4		5			6	7			8			9	10	11	12
lfd. Nr. Eigt.	lfd. Nr. Plan	Lfd. Nr. Abt. I Grundbuch, Name und Vorname des Eigentümers, Wohnort, Tel. Nr.	Grundstück		Grundbuch			Nutzungsart (lt. Kataster)	Größe des Grundstücks			Schutzstreifenfläche			Mast Nr.	LWL Nachrichten-kabel lfd. Meter	Text* lfd. Nr. Abt. II	Bemerkungen
			Flur	Flurstück	Bezirk	Blatt	Best. Verz.		ha	a	qm	ha	a	qm				
29	118		-	2077 / 1	Jockgrim	361	15	Landwirtschaftsfläche - Ackerland	4	85	b		4	40	-	12	P 1 BZ 7	Unternehmensflurbereinigung nach §87 ff Hochwasserrückhaltung Wörth-Jockgrim [41631], Besitzeinweisung erfolgt, z.Zt. noch nicht rechtskräftig
	323		-	4043	Jockgrim	361	4	Landwirtschaftsfläche	11	20	b		4	40	161 (tlws.)	8	P 1 Q 4 R 2	Unternehmensflurbereinigung nach §87 ff Hochwasserrückhaltung Wörth-Jockgrim [41631], Besitzeinweisung erfolgt, z.Zt. noch nicht rechtskräftig
	324		-	4042	Jockgrim	361	3	Landwirtschaftsfläche	11	20	b		4	10	161 (tlws.)	8	P 1 Q 4	Unternehmensflurbereinigung nach §87 ff Hochwasserrückhaltung Wörth-Jockgrim [41631], Besitzeinweisung erfolgt, z.Zt. noch nicht rechtskräftig

Nachweisung

1	2	3	4		5			6	7			8			9	10	11	12	
Ifd. Nr. Eigt.	Ifd. Nr. Plan	Lfd. Nr. Abt. I Grundbuch, Name und Vorname des Eigentümers, Wohnort, Tel. Nr.	Grundstück		Grundbuch			Nutzungsart (lt. Kataster)	Größe des Grundstücks			Schutzstreifenfläche			Mast Nr.	LWL Nachrichten-kabel lfd. Meter	Text* Ifd. Nr. Abt. II	Bemerkungen	
			Flur	Flurstück	Bezirk	Blatt	Best. Verz.		ha	a	qm	ha	a	qm					
30	119		-	2078 / 1	Jockgrim	959	9	Landwirtschaftsfläche		7	00	b		6	10	-	15	GF 3 GG 4 GH 5 GI 7	Unternehmensflurbereinigung nach §87 ff Hochwasserrückhaltung Wörth-Jockgrim [41631], Besitzeinweisung erfolgt, z.Zt. noch nicht rechtskräftig
31	120		-	2079 / 1	Jockgrim	818	12	Landwirtschaftsfläche		5	11	b		7	40	-	16	FT 7 FU 9	Unternehmensflurbereinigung nach §87 ff Hochwasserrückhaltung Wörth-Jockgrim [41631], Besitzeinweisung erfolgt, z.Zt. noch nicht rechtskräftig
	306		-	4105 / 1	Jockgrim	818	10	Landwirtschaftsfläche		8	26	b		4	70	-	8	FR 4 FS 6	Unternehmensflurbereinigung nach §87 ff Hochwasserrückhaltung Wörth-Jockgrim [41631], Besitzeinweisung erfolgt, z.Zt. noch nicht rechtskräftig
32	121		-	2080 / 3	Jockgrim	648	9	Landwirtschaftsfläche		4	32	b		4	10	-	8	EJ 1 EK 2 EL 4	Unternehmensflurbereinigung nach §87 ff Hochwasserrückhaltung Wörth-Jockgrim [41631], Besitzeinweisung erfolgt, z.Zt. noch nicht rechtskräftig

Nachweisung

1	2	3	4		5			6	7			8			9	10	11	12
Ifd. Nr. Eigt.	Ifd. Nr. Plan	Lfd. Nr. Abt. I Grundbuch, Name und Vorname des Eigentümers, Wohnort, Tel. Nr.	Grundstück		Grundbuch			Nutzungsart (lt. Kataster)	Größe des Grundstücks			Schutzstreifenfläche			Mast Nr.	LWL Nachrichten- kabel lfd. Meter	Text* Ifd. Nr. Abt. II	Bemerkungen
			Flur	Flurstück	Bezirk	Blatt	Best. Verz.		ha	a	qm	ha	a	qm				
33	122		-	2080 / 2	Jockgrim	2603	4	Landwirtschaftsfläche	4	80	b	4	80	-	9	NF 1 NG 2	Unternehmensflurbereinigung nach §87 ff Hochwasserrückhaltung Wörth-Jockgrim [41631], Besitzeinweisung erfolgt, z.Zt. noch nicht rechtskräftig	
34	123		-	2081	Jockgrim	3259	27	Landwirtschaftsfläche	9	50	b	8	70	-	15	AAJ 9 AAK 10	Unternehmensflurbereinigung nach §87 ff Hochwasserrückhaltung Wörth-Jockgrim [41631], Besitzeinweisung erfolgt, z.Zt. noch nicht rechtskräftig	
	155		-	2157 / 7	Jockgrim	3259	1	Landwirtschaftsfläche	5	70	b	4	60	-	13	AAF 1 AAG 2	Unternehmensflurbereinigung nach §87 ff Hochwasserrückhaltung Wörth-Jockgrim [41631], Besitzeinweisung erfolgt, z.Zt. noch nicht rechtskräftig	
	191		-	2113	Jockgrim	3259	24	Landwirtschaftsfläche	8	20	b	2	65	-	6	AAH 7 AAI 8	Unternehmensflurbereinigung nach §87 ff Hochwasserrückhaltung Wörth-Jockgrim [41631], Besitzeinweisung erfolgt, z.Zt. noch nicht rechtskräftig	
	301		-	4132	Jockgrim	3259	34	Landwirtschaftsfläche	9	20	b		45	-	-	AAL 11 AAM 12	Unternehmensflurbereinigung nach §87 ff Hochwasserrückhaltung Wörth-Jockgrim [41631], Besitzeinweisung erfolgt, z.Zt. noch nicht rechtskräftig	

Nachweisung

1	2	3	4		5			6	7			8			9	10	11	12	
Ifd. Nr. Eigt.	Ifd. Nr. Plan	Lfd. Nr. Abt. I Grundbuch, Name und Vorname des Eigentümers, Wohnort, Tel. Nr.	Grundstück		Grundbuch			Nutzungsart (lt. Kataster)	Größe des Grundstücks			Schutzstreifenfläche			Mast Nr.	LWL Nachrichten- kabel lfd. Meter	Text* Ifd. Nr. Abt. II	Bemerkungen	
			Flur	Flurstück	Bezirk	Blatt	Best. Verz.		ha	a	qm	ha	a	qm					
35	124		-	2082	Jockgrim	4344	9	Landwirtschaftsfläche	9	90	b	9	90	-	17	RT 5 RU 7	Unternehmensflurbereinigung nach §87 ff Hochwasserrückhaltung Wörth-Jockgrim [41631], Besitzeinweisung erfolgt, z.Zt. noch nicht rechtskräftig		
	274		-	4149 / 1	Jockgrim	4344	22	Landwirtschaftsfläche	5	13	b	3	60	-	5	RR 1 RS 2 RU 7	Unternehmensflurbereinigung nach §87 ff Hochwasserrückhaltung Wörth-Jockgrim [41631], Besitzeinweisung erfolgt, z.Zt. noch nicht rechtskräftig		
36	125		-	2083	Rheinzabern	783	4	Landwirtschaftsfläche	9	90	b	9	90	-	17	FO 2 FP 3 FQ 13	Unternehmensflurbereinigung nach §87 ff Hochwasserrückhaltung Wörth-Jockgrim [41631], Besitzeinweisung erfolgt, z.Zt. noch nicht rechtskräftig		
37	131		-	2085	Jockgrim	410	16	Landwirtschaftsfläche	9	90	b	8	55	-	17	CW 6 CX 9 DA 20	Unternehmensflurbereinigung nach §87 ff Hochwasserrückhaltung Wörth-Jockgrim [41631], Besitzeinweisung erfolgt, z.Zt. noch nicht rechtskräftig		
	153		-	2157 / 5	Jockgrim	410	31	Landwirtschaftsfläche	5	20	b	3	70	-	11	CW 6 CY 11	Unternehmensflurbereinigung nach §87 ff Hochwasserrückhaltung Wörth-Jockgrim [41631], Besitzeinweisung erfolgt, z.Zt. noch nicht rechtskräftig		

Nachweisung

1	2	3	4		5			6	7			8			9	10	11	12
lfd. Nr.	lfd. Nr.	Lfd. Nr. Abt. I Grundbuch, Name und Vorname des Eigentümers, Wohnort, Tel. Nr.	Grundstück		Grundbuch			Nutzungsart (lt. Kataster)	Größe des Grundstücks			Schutzstreifenfläche			Mast Nr.	LWL Nachrichten-kabel	Text* lfd. Nr. Abt. II	Bemerkungen
			Flur	Flurstück	Bezirk	Blatt	Best. Verz.		ha	a	qm	ha	a	qm				
38	133		-	2086	Jockgrim	31	5	Landwirtschaftsfläche	9	90	b		7	95	-	17	Z 1 AA 2 AB 6	Unternehmensflurbereinigung nach §87 ff Hochwasserrückhaltung Wörth-Jockgrim [41631], Besitzeinweisung erfolgt, z.Zt. noch nicht rechtskräftig
	356		-	3993 / 3	Jockgrim	1101	15	Landwirtschaftsfläche	8	24	b		6	10	-	10	GP 3 GQ 7 GR 8 GS 11	Unternehmensflurbereinigung nach §87 ff Hochwasserrückhaltung Wörth-Jockgrim [41631], Besitzeinweisung erfolgt, z.Zt. noch nicht rechtskräftig
39	138		-	2087	Jockgrim	1950	9	Landwirtschaftsfläche	9	50	b		6	95	159 (lws.)	16	F 2 G 3 H 4	Unternehmensflurbereinigung nach §87 ff Hochwasserrückhaltung Wörth-Jockgrim [41631], Besitzeinweisung erfolgt, z.Zt. noch nicht rechtskräftig
40	143		-	2089	Jockgrim	1206	14	Landwirtschaftsfläche	9	20	b		5	50	-	6	HA 2 HB 3 HC 10	Unternehmensflurbereinigung nach §87 ff Hochwasserrückhaltung Wörth-Jockgrim [41631], Besitzeinweisung erfolgt, z.Zt. noch nicht rechtskräftig

Fortsetzung nächste Seite

Nachweisung

1	2	3			4		5			6	7			8			9	10	11	12	
Ifd. Nr. Eigt.	Ifd. Nr. Plan	Lfd. Nr. Abt. I Grundbuch, Name und Vorname des Eigentümers, Wohnort, Tel. Nr.			Grundstück		Grundbuch			Nutzungsart (lt. Kataster)	Größe des Grundstücks			Schutzstreifenfläche			Mast Nr.	LWL Nachrichten- kabel	Text* Ifd. Nr. Abt. II	Bemerkungen	
noch 40		Fortsetzung																			
41	146		-	2090	Jockgrim	2252	2		Landwirtschaftsfläche	14	30	b		6	70	-	-	MG 1 MH 2 MI 3	Unternehmensflurbereinigung nach §87 ff Hochwasserrückhaltung Wörth-Jockgrim [41631], Besitzeinweisung erfolgt, z.Zt. noch nicht rechtskräftig		
42	148		-	2090 / 2	Jockgrim	2222	9		Landwirtschaftsfläche	14	30	b		5	65	-	-	MD 4 MF 8	Unternehmensflurbereinigung nach §87 ff Hochwasserrückhaltung Wörth-Jockgrim [41631], Besitzeinweisung erfolgt, z.Zt. noch nicht rechtskräftig		
	340		-	4028	Jockgrim	2222	8		Landwirtschaftsfläche	9	50	b			80	-	-	MD 4 ME 5	Unternehmensflurbereinigung nach §87 ff Hochwasserrückhaltung Wörth-Jockgrim [41631], Besitzeinweisung erfolgt, z.Zt. noch nicht rechtskräftig		
43	154		-	2093	Jockgrim	443	4		Landwirtschaftsfläche	10	20	b		3	10	1802 (PW)	-	DB 4 DC 6 DD 10	Unternehmensflurbereinigung nach §87 ff Hochwasserrückhaltung Wörth-Jockgrim [41631], Besitzeinweisung erfolgt, z.Zt. noch nicht rechtskräftig		

Nachweisung

1	2	3	4		5			6	7			8			9	10	11	12
Ifd. Nr. Eigt.	Ifd. Nr. Plan	Lfd. Nr. Abt. I Grundbuch, Name und Vorname des Eigentümers, Wohnort, Tel. Nr.	Grundstück		Grundbuch			Nutzungsart (lt. Kataster)	Größe des Grundstücks			Schutzstreifenfläche			Mast Nr.	LWL Nachrichten- kabel lfd. Meter	Text* Ifd. Nr. Abt. II	Bemerkungen
			Flur	Flurstück	Bezirk	Blatt	Best. Verz.		ha	a	qm	ha	a	qm				
44	156		-	2094	Jockgrim	1880	1	Landwirtschaftsfläche	10	60	b		3	15	-	-	KK 2 KL 3	Unternehmensflurbereinigung nach §87 ff Hochwasserrückhaltung Wörth-Jockgrim [41631], Besitzeinweisung erfolgt, z.Zt. noch nicht rechtskräftig
45	157		-	2154 / 6	Jockgrim	5225	7	Landwirtschaftsfläche	4	24	b		3	10	-	9	ZS 6 ZT 7 ZU 8 ZV 9 ZW 11	Unternehmensflurbereinigung nach §87 ff Hochwasserrückhaltung Wörth-Jockgrim [41631], Besitzeinweisung erfolgt, z.Zt. noch nicht rechtskräftig
	159		-	2154 / 8	Jockgrim	5225	8	Landwirtschaftsfläche	2	09	b		1	50	-	4	ZT 7 ZV 9 ZX 12	Unternehmensflurbereinigung nach §87 ff Hochwasserrückhaltung Wörth-Jockgrim [41631], Besitzeinweisung erfolgt, z.Zt. noch nicht rechtskräftig
	344		-	4001 / 1	Jockgrim	5225	4	Landwirtschaftsfläche	13	65	b		13	65	-	29	ZP 1 ZQ 2 ZR 3	Unternehmensflurbereinigung nach §87 ff Hochwasserrückhaltung Wörth-Jockgrim [41631], Besitzeinweisung erfolgt, z.Zt. noch nicht rechtskräftig
	345		-	4000 / 1	Jockgrim	5225	3	Landwirtschaftsfläche	5	62	b		5	62	-	11	ZP 1 ZR 3	Unternehmensflurbereinigung nach §87 ff Hochwasserrückhaltung Wörth-Jockgrim [41631], Besitzeinweisung erfolgt, z.Zt. noch nicht rechtskräftig
46	158		-	2095	Jockgrim	3286	5	Landwirtschaftsfläche	14	33	b		4	50	-	-	AAP 2 AAQ 3	Unternehmensflurbereinigung nach §87 ff Hochwasserrückhaltung Wörth-Jockgrim [41631], Besitzeinweisung erfolgt, z.Zt. noch nicht rechtskräftig

Nachweisung

1	2	3	4		5			6	7			8			9	10	11	12
Ifd. Nr. Eigt.	Ifd. Nr. Plan	Lfd. Nr. Abt. I Grundbuch, Name und Vorname des Eigentümers, Wohnort, Tel. Nr.	Grundstück		Grundbuch			Nutzungsart (lt. Kataster)	Größe des Grundstücks			Schutzstreifenfläche			Mast Nr.	LWL Nachrichten-kabel lfd. Meter	Text* Ifd. Nr. Abt. II	Bemerkungen
			Flur	Flurstück	Bezirk	Blatt	Best. Verz.		ha	a	qm	ha	a	qm				
47	161		-	2096	Jockgrim	715	3	Landwirtschaftsfläche	10	90	b		2	40	-	-	ET 2 EU 3 EV 4	Unternehmensflurbereinigung nach §87 ff Hochwasserrückhaltung Wörth-Jockgrim [41631], Besitzeinweisung erfolgt, z.Zt. noch nicht rechtskräftig
48	164		-	2149 / 11	Jockgrim	372	18	Landwirtschaftsfläche	6	00	b		4	20	-	12	CH 2 CI 3 CJ 4 CK 5 CL 7	Unternehmensflurbereinigung nach §87 ff Hochwasserrückhaltung Wörth-Jockgrim [41631], Besitzeinweisung erfolgt, z.Zt. noch nicht rechtskräftig

Nachweisung

1	2	3	4		5			6	7			8			9	10	11	12
Ifd. Nr. Eigt.	Ifd. Nr. Plan	Lfd. Nr. Abt. I Grundbuch, Name und Vorname des Eigentümers, Wohnort, Tel. Nr.	Grundstück		Grundbuch			Nutzungsart (lt. Kataster)	Größe des Grundstücks			Schutzstreifenfläche			Mast Nr.	LWL Nachrichten-kabel	Text* Ifd. Nr. Abt. II	Bemerkungen
			Flur	Flurstück	Bezirk	Blatt	Best. Verz.		ha	a	qm	ha	a	qm				
49	165		-	2098	Jockgrim	1773	8	Landwirtschaftsfläche - Ackerland	9	50	b		2	35	-	-	JV 2 JW 3 JX 12 JY 13 JZ 14	Unternehmensflurbereinigung nach §87 ff Hochwasserrückhaltung Wörth-Jockgrim [41631], Besitzeinweisung erfolgt, z.Zt. noch nicht rechtskräftig
50	167		-	2099	Jockgrim	1668	6	Landwirtschaftsfläche	9	50	b		2	35	-	-	JO 3	Unternehmensflurbereinigung nach §87 ff Hochwasserrückhaltung Wörth-Jockgrim [41631], Besitzeinweisung erfolgt, z.Zt. noch nicht rechtskräftig

Nachweisung

1	2	3	4		5			6	7			8			9	10	11	12	
Ifd. Nr. Eigt.	Ifd. Nr. Plan	Lfd. Nr. Abt. I Grundbuch, Name und Vorname des Eigentümers, Wohnort, Tel. Nr.	Grundstück	Grundbuch			Nutzungsart (lt. Kataster)	Größe des Grundstücks			Schutzstreifenfläche			Mast Nr.	LWL Nachrichten-kabel	Text* Ifd. Nr. Abt. II	Bemerkungen		
				Flur	Flurstück	Bezirk		Blatt	Best. Verz.	ha	a	qm	ha						a
51	168		-	2100	Jockgrim	625	1	Landwirtschaftsfläche	9	20	b		2	30	-	-	EG 3 EH 5	Unternehmensflurbereinigung nach §87 ff Hochwasserrückhaltung Wörth-Jockgrim [41631], Besitzeinweisung erfolgt, z.Zt. noch nicht rechtskräftig	
	170		-	2101	Rheinzabern	955	22	Landwirtschaftsfläche	9	50	b		2	55	-	-	GD 6 GE 10	Unternehmensflurbereinigung nach §87 ff Hochwasserrückhaltung Wörth-Jockgrim [41631], Besitzeinweisung erfolgt, z.Zt. noch nicht rechtskräftig	
52	172		-	2102	Jockgrim	1103	2	Landwirtschaftsfläche	8	90	b		2	65	-	-	GT 1 GU 3	Unternehmensflurbereinigung nach §87 ff Hochwasserrückhaltung Wörth-Jockgrim [41631], Besitzeinweisung erfolgt, z.Zt. noch nicht rechtskräftig	
53	174		-	2103	Rheinzabern	1967	43	Landwirtschaftsfläche	9	50	b		2	65	-	2	LL 18	Unternehmensflurbereinigung nach §87 ff Hochwasserrückhaltung Wörth-Jockgrim [41631], Besitzeinweisung erfolgt, z.Zt. noch nicht rechtskräftig	
	186		-	2110	Rheinzabern	1967	44	Landwirtschaftsfläche	9	50	b		2	85	-	7	LL 18	Unternehmensflurbereinigung nach §87 ff Hochwasserrückhaltung Wörth-Jockgrim [41631], Besitzeinweisung erfolgt, z.Zt. noch nicht rechtskräftig	
	190		-	2112	Rheinzabern	1967	27	Landwirtschaftsfläche	11	23	b		3	70	-	9	LJ 13 LK 14	Unternehmensflurbereinigung nach §87 ff Hochwasserrückhaltung Wörth-Jockgrim [41631], Besitzeinweisung erfolgt, z.Zt. noch nicht rechtskräftig	

Nachweisung

1	2	3	4		5			6	7			8			9	10	11	12	
lfd. Nr. Eigt.	lfd. Nr. Plan	Lfd. Nr. Abt. I Grundbuch, Name und Vorname des Eigentümers, Wohnort, Tel. Nr.	Grundstück		Grundbuch			Nutzungsart (lt. Kataster)	Größe des Grundstücks			Schutzstreifenfläche			Mast Nr.	LWL Nachrichten-kabel lfd. Meter	Text* lfd. Nr. Abt. II	Bemerkungen	
			Flur	Flurstück	Bezirk	Blatt	Best. Verz.		ha	a	qm	ha	a	qm					
54	176		-	2104	Jockgrim	749	2	Landwirtschaftsfläche	9	20	b		2	80	-	8	FC 6 FD 7	Unternehmensflurbereinigung nach §87 ff Hochwasserrückhaltung Wörth-Jockgrim [41631], Besitzeinweisung erfolgt, z.Zt. noch nicht rechtskräftig	
	178		-	2105	Jockgrim	749	3	Landwirtschaftsfläche	9	50	b		2	40	-	7	FC 6 FD 7	Unternehmensflurbereinigung nach §87 ff Hochwasserrückhaltung Wörth-Jockgrim [41631], Besitzeinweisung erfolgt, z.Zt. noch nicht rechtskräftig	
55	181		-	2107	Jockgrim	1915	3	Landwirtschaftsfläche	9	50	b		3	15	-	9	KO 1	Unternehmensflurbereinigung nach §87 ff Hochwasserrückhaltung Wörth-Jockgrim [41631], Besitzeinweisung erfolgt, z.Zt. noch nicht rechtskräftig	
56	183		-	2108	Jockgrim	548	12	Landwirtschaftsfläche	7	50	b		2	60	-	7	DX 4 DY 7 DZ 12 EA 13 EB 14 EC 15	Unternehmensflurbereinigung nach §87 ff Hochwasserrückhaltung Wörth-Jockgrim [41631], Besitzeinweisung erfolgt, z.Zt. noch nicht rechtskräftig	
	342		-	4026	Jockgrim	548	13	Landwirtschaftsfläche	10	20	b			45	-	-	DX 4 DY 7 DZ 12 EA 13 EB 14 EC 15	Unternehmensflurbereinigung nach §87 ff Hochwasserrückhaltung Wörth-Jockgrim [41631], Besitzeinweisung erfolgt, z.Zt. noch nicht rechtskräftig	

Nachweisung

1	2	3			4		5			6	7			8			9	10	11	12	
lfd. Nr. Eigt.	lfd. Nr. Plan	Lfd. Nr. Abt. I Grundbuch, Name und Vorname des Eigentümers, Wohnort, Tel. Nr.			Grundstück		Grundbuch			Nutzungsart (lt. Kataster)	Größe des Grundstücks			Schutzstreifenfläche			Mast Nr.	LWL Nachrichten-kabel	Text* lfd. Nr. Abt. II	Bemerkungen	
57	184	-	2109	Jockgrim	1905	4	Landwirtschaftsfläche	18	70	b	5	80	-	15	KM 3 KN 6	Unternehmensflurbereinigung nach §87 ff Hochwasserrückhaltung Wörth-Jockgrim [41631], Besitzeinweisung erfolgt, z.Zt. noch nicht rechtskräftig					
58	188	-	2111	Jockgrim	4306	4	Landwirtschaftsfläche	9	20	b	2	90	-	7	RL 1 RM 2	Unternehmensflurbereinigung nach §87 ff Hochwasserrückhaltung Wörth-Jockgrim [41631], Besitzeinweisung erfolgt, z.Zt. noch nicht rechtskräftig					
59	200	-	2115	Jockgrim	2571	1	Landwirtschaftsfläche	14	70	b	4	90	-	11	-	Unternehmensflurbereinigung nach §87 ff Hochwasserrückhaltung Wörth-Jockgrim [41631], Besitzeinweisung erfolgt, z.Zt. noch nicht rechtskräftig					
60	201	-	2116 / 3	Jockgrim	456	27	Landwirtschaftsfläche	12	85	b	4	25	-	10	DJ 2 DK 4 DL 12	Unternehmensflurbereinigung nach §87 ff Hochwasserrückhaltung Wörth-Jockgrim [41631], Besitzeinweisung erfolgt, z.Zt. noch nicht rechtskräftig					

Nachweisung

1	2	3	4		5			6	7			8			9	10	11	12
lfd. Nr. Eigt.	lfd. Nr. Plan	Lfd. Nr. Abt. I Grundbuch, Name und Vorname des Eigentümers, Wohnort, Tel. Nr.	Grundstück		Grundbuch			Nutzungsart (lt. Kataster)	Größe des Grundstücks			Schutzstreifenfläche			Mast Nr.	LWL Nachrichten-kabel lfd. Meter	Text* lfd. Nr. Abt. II	Bemerkungen
			Flur	Flurstück	Bezirk	Blatt	Best. Verz.		ha	a	qm	ha	a	qm				
61	202		-	2116 / 4	Jockgrim	1503	7	Landwirtschaftsfläche	11	29	b		3	85	-	10	IS 1 IT 4 IV 10	Unternehmensflurbereinigung nach §87 ff Hochwasserrückhaltung Wörth-Jockgrim [41631], Besitzeinweisung erfolgt, z.Zt. noch nicht rechtskräftig
	311		-	4110 / 1	Jockgrim	1503	8	Landwirtschaftsfläche	6	56	b		6	30	-	9	IS 1 IT 4 IU 5 IV 10	Unternehmensflurbereinigung nach §87 ff Hochwasserrückhaltung Wörth-Jockgrim [41631], Besitzeinweisung erfolgt, z.Zt. noch nicht rechtskräftig

Fortsetzung nächste Seite

Nachweisung

1	2	3	4	5	6	7	8	9	10	11	12							
Ifd. Nr. Eigt.	Ifd. Nr. Plan	Lfd. Nr. Abt. I Grundbuch, Name und Vorname des Eigentümers, Wohnort, Tel. Nr.	Grundstück		Grundbuch			Nutzungsart (lt. Kataster)	Größe des Grundstücks			Schutzstreifenfläche			Mast Nr.	LWL Nachrichten-kabel	Text* Ifd. Nr. Abt. II	Bemerkungen
			Flur	Flurstück	Bezirk	Blatt	Best. Verz.		ha	a	qm	ha	a	qm				
noch 61		Fortsetzung																
		Fortsetzung nächste Seite																

Nachweisung

1	2	3	4	5	6	7	8	9	10	11	12							
Ifd. Nr. Eigt.	Ifd. Nr. Plan	Lfd. Nr. Abt. I Grundbuch, Name und Vorname des Eigentümers, Wohnort Tel. Nr.	Grundstück		Grundbuch			Nutzungsart (lt. Kataster)	Größe des Grundstücks			Schutzstreifenfläche			Mast Nr.	LWL Nachrichten- kabel	Text* Ifd. Nr. Abt. II	Bemerkungen
			Flur	Flurstück	Bezirk	Blatt	Best. Verz.		ha	a	qm	ha	a	qm				
noch 61		Fortsetzung																

Nachweisung

1	2	3			4		5			6	7			8			9	10	11	12	
lfd. Nr.	lfd. Nr.	lfd. Nr. Abt. I Grundbuch, Name und Vorname des Eigentümers, Wohnort, Tel. Nr.			Grundstück		Grundbuch			Nutzungsart (lt. Kataster)	Größe des Grundstücks			Schutzstreifenfläche			Mast Nr.	LWL Nachrichten-kabel	Text* lfd. Nr. Abt. II	Bemerkungen	
		Eigt. Plan	Flur	Flurstück	Bezirk	Blatt	Best. Verz.	ha	a		qm	ha	a	qm	lfd. Meter						
62	205		-	2117 / 1	Jockgrim	119	4		Landwirtschaftsfläche		10	81	b		3	10	-	2	BP 1 BQ 2 BR 3 BS 4 BT 7	Unternehmensflurbereinigung nach §87 ff Hochwasserrückhaltung Wörth-Jockgrim [41631], Besitzeinweisung erfolgt, z.Zt. noch nicht rechtskräftig	
63	211		-	2119 / 1	Jockgrim	1963	25		Landwirtschaftsfläche		19	48	b		5	05	-	-	LE 1 LF 4	Unternehmensflurbereinigung nach §87 ff Hochwasserrückhaltung Wörth-Jockgrim [41631], Besitzeinweisung erfolgt, z.Zt. noch nicht rechtskräftig	
64	221		-	2120 / 1	Jockgrim	732	25		Landwirtschaftsfläche		8	63	b		2	25	-	-	FA 6 FB 8	Unternehmensflurbereinigung nach §87 ff Hochwasserrückhaltung Wörth-Jockgrim [41631], Besitzeinweisung erfolgt, z.Zt. noch nicht rechtskräftig	

Nachweisung

1	2	3	4	5	6	7	8	9	10	11	12								
lfd. Nr. Eigt.	lfd. Nr. Plan	Lfd. Nr. Abt. I Grundbuch, Name und Vorname des Eigentümers, Wohnort, Tel. Nr.	Grundstück		Grundbuch			Nutzungsart (lt. Kataster)	Größe des Grundstücks			Schutzstreifenfläche			Mast Nr.	LWL Nachrichten-kabel lfd. Meter	Text* lfd. Nr. Abt. II	Bemerkungen	
			Flur	Flurstück	Bezirk	Blatt	Best. Verz.		ha	a	qm	ha	a	qm					
65	227		-	2121 / 3	Jockgrim	778	14	Landwirtschaftsfläche		6	60	b		1	70	-	-	FM 3 FN 5	Unternehmensflurbereinigung nach §87 ff Hochwasserrückhaltung Wörth-Jockgrim [41631], Besitzeinweisung erfolgt, z.Zt. noch nicht rechtskräftig
66	255		-	4162	Jockgrim	2674	1	Landwirtschaftsfläche		10	70	b		9	45	160 (tlws.)	18	I 1 J 2 K 4	Unternehmensflurbereinigung nach §87 ff Hochwasserrückhaltung Wörth-Jockgrim [41631], Besitzeinweisung erfolgt, z.Zt. noch nicht rechtskräftig

Nachweisung

1	2	3	4		5			6	7			8			9	10	11	12
lfd. Nr.	lfd. Nr.	Lfd. Nr. Abt. I Grundbuch, Name und Vorname des Eigentümers, Wohnort, Tel. Nr.	Grundstück		Grundbuch			Nutzungsart (lt. Kataster)	Größe des Grundstücks			Schutzstreifenfläche			Mast Nr.	LWL Nachrichten-kabel	Text* lfd. Nr. Abt. II	Bemerkungen
			Flur	Flurstück	Bezirk	Blatt	Best. Verz.		ha	a	qm	ha	a	qm				
67	256		-	4162 / 2	Jockgrim	950	15	Landwirtschaftsfläche	10	70	b	8	80	160 (tws.)	21	L 5 M 6 N 8 O 10	Unternehmensflurbereinigung nach §87 ff Hochwasserrückhaltung Wörth-Jockgrim [41631], Besitzzeiweisung erfolgt, z.Zt. noch nicht rechtskräftig	
68	257		-	4163	Jockgrim	949	12	Landwirtschaftsfläche	13	00	b	5	10	1801 tws. (PW)	-	GB 7 GC 16	Unternehmensflurbereinigung nach §87 ff Hochwasserrückhaltung Wörth-Jockgrim [41631], Besitzzeiweisung erfolgt, z.Zt. noch nicht rechtskräftig	

Fortsetzung nächste Seite

Nachweisung

1	2	3	4		5			6	7			8			9	10	11	12
lfd. Nr. Eigt.	lfd. Nr. Plan	Lfd. Nr. Abt. I Grundbuch, Name und Vorname des Eigentümers, Wohnort, Tel. Nr.	Grundstück		Grundbuch			Nutzungsart (lt. Kataster)	Größe des Grundstücks			Schutzstreifenfläche			Mast Nr.	LWL Nachrichten-kabel lfd. Meter	Text* lfd. Nr. Abt. II	Bemerkungen
			Flur	Flurstück	Bezirk	Blatt	Best. Verz.		ha	a	qm	ha	a	qm				
noch 68		Fortsetzung																
69	266		-	4148	Jockgrim	1235	1	Landwirtschaftsfläche	20	20	b		7	80	-	17	HR 1 HS 2 HT 3 HU 4	Unternehmensflurbereinigung nach §87 ff Hochwasserrückhaltung Wörth-Jockgrim [41631], Besitzeinweisung erfolgt, z.Zt. noch nicht rechtskräftig

Nachweisung

1	2	3	4		5			6	7			8			9	10	11	12
lfd. Nr.	lfd. Nr.	Lfd. Nr. Abt. I Grundbuch, Name und Vorname des Eigentümers, Wohnort, Tel. Nr.	Grundstück		Grundbuch			Nutzungsart (lt. Kataster)	Größe des Grundstücks			Schutzstreifenfläche			Mast Nr.	LWL Nachrichten-kabel	Text* lfd. Nr. Abt. II	Bemerkungen
			Flur	Flurstück	Bezirk	Blatt	Best. Verz.		ha	a	qm	ha	a	qm				
70	268		-	4145	Jockgrim	1355	10	Landwirtschaftsfläche	6	80	b			80	-	1	IG 1 IH 2 II 3 IJ 6	Unternehmensflurbereinigung nach §87 ff Hochwasserrückhaltung Wörth-Jockgrim [41631], Besitzeinweisung erfolgt, z.Zt. noch nicht rechtskräftig
71	269		-	4144	Jockgrim	1759	3	Landwirtschaftsfläche	9	70	b		1	15	-	1	JR 1 JS 2 JT 5 JU 11	Unternehmensflurbereinigung nach §87 ff Hochwasserrückhaltung Wörth-Jockgrim [41631], Besitzeinweisung erfolgt, z.Zt. noch nicht rechtskräftig

Fortsetzung nächste Seite

Nachweisung

1	2	3	4		5			6	7			8			9	10	11	12
lfd. Nr.	lfd. Nr.	Lfd. Nr. Abt. I Grundbuch, Name und Vorname des Eigentümers, Wohnort, Tel. Nr.	Grundstück		Grundbuch			Nutzungsart (lt. Kataster)	Größe des Grundstücks			Schutzstreifenfläche			Mast Nr.	LWL Nachrichten-kabel	Text* lfd. Nr. Abt. II	Bemerkungen
			Flur	Flurstück	Bezirk	Blatt	Best. Verz.		ha	a	qm	ha	a	qm				
noch 71		Fortsetzung																
72	270		-	4146	Jockgrim	3318	4	Landwirtschaftsfläche	16	40	b	6	55	-	16	AAR 1 AAS 2 AAT 3	Unternehmensflurbereinigung nach §87 ff Hochwasserrückhaltung Wörth-Jockgrim [41631], Besitzeinweisung erfolgt, z.Zt. noch nicht rechtskräftig	
73	272		-	4143	Jockgrim	373	7	Landwirtschaftsfläche	9	70	b	1	20	-	1	CM 1 CN 2 CO 5	Unternehmensflurbereinigung nach §87 ff Hochwasserrückhaltung Wörth-Jockgrim [41631], Besitzeinweisung erfolgt, z.Zt. noch nicht rechtskräftig	
74	273		-	4142 / 2	Rheinzabern	662	12	Landwirtschaftsfläche	13	30	b	1	80	-	2	EM 4 EN 5 EO 6 EP 8	Unternehmensflurbereinigung nach §87 ff Hochwasserrückhaltung Wörth-Jockgrim [41631], Besitzeinweisung erfolgt, z.Zt. noch nicht rechtskräftig	

Nachweisung

1	2	3	4		5			6	7			8			9	10	11	12	
Ifd. Nr. Eigt.	Ifd. Nr. Plan	Lfd. Nr. Abt. I Grundbuch, Name und Vorname des Eigentümers, Wohnort, Tel. Nr.	Grundstück		Grundbuch			Nutzungsart (lt. Kataster)	Größe des Grundstücks			Schutzstreifenfläche			Mast Nr.	LWL Nachrichten-kabel lfd. Meter	Text* lfd. Nr. Abt. II	Bemerkungen	
			Flur	Flurstück	Bezirk	Blatt	Best. Verz.		ha	a	qm	ha	a	qm					
75	275		-	4142	Jockgrim	1246	17	Landwirtschaftsfläche		13	30	b		1	90	-	2	HY 1 HZ 2 IA 3 IB 8	Unternehmensflurbereinigung nach §87 ff Hochwasserrückhaltung Wörth-Jockgrim [41631], Besitzeinweisung erfolgt, z.Zt. noch nicht rechtskräftig
76	276		-	4141	Jockgrim	408	2	Landwirtschaftsfläche		13	60	b		4	15	-	5	CP 1 CQ 2 CR 3	Unternehmensflurbereinigung nach §87 ff Hochwasserrückhaltung Wörth-Jockgrim [41631], Besitzeinweisung erfolgt, z.Zt. noch nicht rechtskräftig
77	277		-	4140	Jockgrim	1469	3	Landwirtschaftsfläche		15	00	b		3	90	-	-	IP 3 IQ 4 IR 5	Unternehmensflurbereinigung nach §87 ff Hochwasserrückhaltung Wörth-Jockgrim [41631], Besitzeinweisung erfolgt, z.Zt. noch nicht rechtskräftig

Nachweisung

1	2	3	4		5			6	7			8			9	10	11	12
lfd. Nr. Eigt.	lfd. Nr. Plan	Lfd. Nr. Abt. I Grundbuch, Name und Vorname des Eigentümers, Wohnort, Tel. Nr.	Grundstück		Grundbuch			Nutzungsart (lt. Kataster)	Größe des Grundstücks			Schutzstreifenfläche			Mast Nr.	LWL Nachrichten-kabel lfd. Meter	Text* lfd. Nr. Abt. II	Bemerkungen
			Flur	Flurstück	Bezirk	Blatt	Best. Verz.		ha	a	qm	ha	a	qm				
78	280		-	4139	Jockgrim	662	2	Landwirtschaftsfläche	10	60	b		1	10	-	-	EQ 3 ER 5 ES 7	Unternehmensflurbereinigung nach §87 ff Hochwasserrückhaltung Wörth-Jockgrim [41631], Besitzeinweisung erfolgt, z.Zt. noch nicht rechtskräftig
79	284		-	4138	Jockgrim	1996	17	Landwirtschaftsfläche	9	90	b		1	25	-	-	LV 4 LW 5 LX 9 LY 14	Unternehmensflurbereinigung nach §87 ff Hochwasserrückhaltung Wörth-Jockgrim [41631], Besitzeinweisung erfolgt, z.Zt. noch nicht rechtskräftig
Fortsetzung nächste Seite																		

Nachweisung

1	2	3	4		5			6	7			8			9	10	11	12
Ifd. Nr. Eigt.	Ifd. Nr. Plan	Lfd. Nr. Abt. I Grundbuch, Name und Vorname des Eigentümers, Wohnort, Tel. Nr.	Grundstück		Grundbuch			Nutzungsart (lt. Kataster)	Größe des Grundstücks			Schutzstreifenfläche			Mast Nr.	LWL Nachrichten-kabel	Text* Ifd. Nr. Abt. II	Bemerkungen
			Flur	Flurstück	Bezirk	Blatt	Best. Verz.		ha	a	qm	ha	a	qm				
noch 79		Fortsetzung																

Nachweisung

1	2	3	4		5			6	7			8			9	10	11	12	
Ifd. Nr. Eigt.	Ifd. Nr. Plan	Lfd. Nr. Abt. I Grundbuch, Name und Vorname des Eigentümers, Wohnort, Tel. Nr.	Grundstück		Grundbuch			Nutzungsart (lt. Kataster)	Größe des Grundstücks			Schutzstreifenfläche			Mast Nr.	LWL Nachrichten- kabel	Text* Ifd. Nr. Abt. II	Bemerkungen	
			Flur	Flurstück	Bezirk	Blatt	Best. Verz.		ha	a	qm	ha	a	qm					
80	286		-	4137 / 2	Jockgrim	1600	10	Landwirtschaftsfläche	9	90	b		1	90	-	-	Jl 4 JK 5 JL 6	Unternehmensflurbereinigung nach §87 ff Hochwasserrückhaltung Wörth-Jockgrim [41631], Besitzeinweisung erfolgt, z.Zt. noch nicht rechtskräftig	
81	288		-	4137	Jockgrim	4466	5	Landwirtschaftsfläche	9	90	b		1	90	-	-	RV 1 RW 2 RX 3 RY 5	Unternehmensflurbereinigung nach §87 ff Hochwasserrückhaltung Wörth-Jockgrim [41631], Besitzeinweisung erfolgt, z.Zt. noch nicht rechtskräftig	
	335		-	4031	Jockgrim	4466	7	Landwirtschaftsfläche	9	20	b		1	45	-	-	RW 2 RX 3 RY 5	Unternehmensflurbereinigung nach §87 ff Hochwasserrückhaltung Wörth-Jockgrim [41631], Besitzeinweisung erfolgt, z.Zt. noch nicht rechtskräftig	
82	291		-	4136	Jockgrim	2322	5	Landwirtschaftsfläche	9	50	b		1	45	-	-	MP 2 MQ 4	Unternehmensflurbereinigung nach §87 ff Hochwasserrückhaltung Wörth-Jockgrim [41631], Besitzeinweisung erfolgt, z.Zt. noch nicht rechtskräftig	
83	294		-	4135	Rheinzabern	2282	2	Landwirtschaftsfläche	9	20	b		1	15	-	-	MM 1 AAU 2	Unternehmensflurbereinigung nach §87 ff Hochwasserrückhaltung Wörth-Jockgrim [41631], Besitzeinweisung erfolgt, z.Zt. noch nicht rechtskräftig	
84	296		-	4134	Jockgrim	3779	14	Landwirtschaftsfläche	9	90	b		1	00	-	-	JJ 1 FK 2	Unternehmensflurbereinigung nach §87 ff Hochwasserrückhaltung Wörth-Jockgrim [41631], Besitzeinweisung erfolgt, z.Zt. noch nicht rechtskräftig	

Nachweisung

1	2	3	4		5			6	7			8			9	10	11	12	
Ifd. Nr. Eigt.	Ifd. Nr. Plan	Lfd. Nr. Abt. I Grundbuch, Name und Vorname des Eigentümers, Wohnort, Tel. Nr.	Grundstück		Grundbuch			Nutzungsart (lt. Kataster)	Größe des Grundstücks			Schutzstreifenfläche			Mast Nr.	LWL Nachrichten-kabel lfd. Meter	Text* Ifd. Nr. Abt. II	Bemerkungen	
			Flur	Flurstück	Bezirk	Blatt	Best. Verz.		ha	a	qm	ha	a	qm					
85	299		-	4133	Jockgrim	931	2	Landwirtschaftsfläche		9	20	b			70	-	-	FZ 1 GA 2	Unternehmensflurbereinigung nach §87 ff Hochwasserrückhaltung Wörth-Jockgrim [41631], Besitzeinweisung erfolgt, z.Zt. noch nicht rechtskräftig
86	302		-	4102 / 1	Jockgrim	3170	10	Landwirtschaftsfläche		6	10	b		4	80	-	9	NL 1 NM 2 NN 4	Unternehmensflurbereinigung nach §87 ff Hochwasserrückhaltung Wörth-Jockgrim [41631], Besitzeinweisung erfolgt, z.Zt. noch nicht rechtskräftig

Nachweisung

1	2	3	4		5			6	7			8			9	10	11	12
Ifd. Nr. Eigt.	Ifd. Nr. Plan	Lfd. Nr. Abt. I Grundbuch, Name und Vorname des Eigentümers, Wohnort, Tel. Nr.	Grundstück		Grundbuch			Nutzungsart (lt. Kataster)	Größe des Grundstücks			Schutzstreifenfläche			Mast Nr.	LWL Nachrichten- kabel lfd. Meter	Text* Ifd. Nr. Abt. II	Bemerkungen
			Flur	Flurstück	Bezirk	Blatt	Best. Verz.		ha	a	qm	ha	a	qm				
87	303		-	4103 / 1	Jockgrim	1916	9	Landwirtschaftsfläche	5	46	b		4	75	-	8	KV 7 KW 8	Unternehmensflurbereinigung nach §87 ff Hochwasserrückhaltung Wörth-Jockgrim [41631], Besitzeinweisung erfolgt, z.Zt. noch nicht rechtskräftig
	316		-	4114 / 5	Jockgrim	1916	6	Landwirtschaftsfläche	7	79	b		6	20	-	9	KP 1 KQ 2 KR 3	Unternehmensflurbereinigung nach §87 ff Hochwasserrückhaltung Wörth-Jockgrim [41631], Besitzeinweisung erfolgt, z.Zt. noch nicht rechtskräftig
	348		-	3998 / 1	Jockgrim	1916	8	Landwirtschaftsfläche	6	40	b		6	40	-	11	KS 4 KT 5 KU 6	Unternehmensflurbereinigung nach §87 ff Hochwasserrückhaltung Wörth-Jockgrim [41631], Besitzeinweisung erfolgt, z.Zt. noch nicht rechtskräftig
88	305		-	4104 / 1	Jockgrim	1443	6	Landwirtschaftsfläche	6	23	b		5	50	-	10	IN 5 IO 7	Unternehmensflurbereinigung nach §87 ff Hochwasserrückhaltung Wörth-Jockgrim [41631], Besitzeinweisung erfolgt, z.Zt. noch nicht rechtskräftig
89	307		-	4106 / 1	Jockgrim	4692	4	Landwirtschaftsfläche	5	78	b		5	70	-	9	ZB 2 ZC 3	Unternehmensflurbereinigung nach §87 ff Hochwasserrückhaltung Wörth-Jockgrim [41631], Besitzeinweisung erfolgt, z.Zt. noch nicht rechtskräftig

Nachweisung

1	2	3	4		5			6	7			8			9	10	11	12
Ifd. Nr. Eigt.	Ifd. Nr. Plan	Lfd. Nr. Abt. I Grundbuch, Name und Vorname des Eigentümers, Wohnort, Tel. Nr.	Grundstück		Grundbuch			Nutzungsart (lt. Kataster)	Größe des Grundstücks			Schutzstreifenfläche			Mast Nr.	LWL Nachrichten-kabel lfd. Meter	Text* lfd. Nr. Abt. II	Bemerkungen
			Flur	Flurstück	Bezirk	Blatt	Best. Verz.		ha	a	qm	ha	a	qm				
90	309		-	4108 / 1	Jockgrim	11	15	Landwirtschaftsfläche	5	93	b	5	70	-	9	BL 6 BM 7 BN 8	Unternehmensflurbereinigung nach §87 ff Hochwasserrückhaltung Wörth-Jockgrim [41631], Besitzeinweisung erfolgt, z.Zt. noch nicht rechtskräftig	
91	310		-	4109 / 1	Jockgrim	1509	40	Landwirtschaftsfläche	6	32	b	6	00	-	9	ABC 8 ABD 10 ABE 14	Unternehmensflurbereinigung nach §87 ff Hochwasserrückhaltung Wörth-Jockgrim [41631], Besitzeinweisung erfolgt, z.Zt. noch nicht rechtskräftig	
	328		-	4038	Jockgrim	1509	9	Landwirtschaftsfläche	9	20	b	2	70	-	7	IW 4 IX 6 IY 14	Unternehmensflurbereinigung nach §87 ff Hochwasserrückhaltung Wörth-Jockgrim [41631], Besitzeinweisung erfolgt, z.Zt. noch nicht rechtskräftig	
92	312		-	4111 / 1	Jockgrim	409	22	Landwirtschaftsfläche	6	96	b	6	45	1800 tlws. (PW)	10	CS 4 CT 7 CU 9	Unternehmensflurbereinigung nach §87 ff Hochwasserrückhaltung Wörth-Jockgrim [41631], Besitzeinweisung erfolgt, z.Zt. noch nicht rechtskräftig	

Fortsetzung nächste Seite

Nachweisung

1	2	3	4		5			6	7			8			9	10	11	12
Ifd. Nr. Eigt.	Ifd. Nr. Plan	Lfd. Nr. Abt. I Grundbuch, Name und Vorname des Eigentümers, Wohnort, Tel. Nr.	Grundstück		Grundbuch			Nutzungsart (lt. Kataster)	Größe des Grundstücks			Schutzstreifenfläche			Mast Nr.	LWL Nachrichten-kabel lfd. Meter	Text* Ifd. Nr. Abt. II	Bemerkungen
			Flur	Flurstück	Bezirk	Blatt	Best. Verz.		ha	a	qm	ha	a	qm				
noch 92		Fortsetzung															CV 1	
93	313		-	4112 / 1	Jockgrim	1218	11	Landwirtschaftsfläche	7	34	b	5	95	1800 tlws. (PW)	9	HD 3 HE 4 HF 5	Unternehmensflurbereinigung nach §87 ff Hochwasserrückhaltung Wörth-Jockgrim [41631], Besitzzeiweisung erfolgt, z.Zt. noch nicht rechtskräftig	

Nachweisung

1	2	3	4	5	6	7	8	9	10	11	12							
lfd. Nr. Eigt.	lfd. Nr. Plan	Lfd. Nr. Abt. I Grundbuch, Name und Vorname des Eigentümers, Wohnort, Tel. Nr.	Grundstück		Grundbuch			Nutzungsart (lt. Kataster)	Größe des Grundstücks			Schutzstreifenfläche			Mast Nr.	LWL Nachrichten-kabel lfd. Meter	Text* lfd. Nr. Abt. II	Bemerkungen
			Flur	Flurstück	Bezirk	Blatt	Best. Verz.		ha	a	qm	ha	a	qm				
94	315		-	4114 / 4	Jockgrim	1944	3	Landwirtschaftsfläche	7	47	b		6	25	-	9	LA 1 LB 3 LC 4 LD 5	Unternehmensflurbereinigung nach §87 ff Hochwasserrückhaltung Wörth-Jockgrim [41631], Besitzeinweisung erfolgt, z.Zt. noch nicht rechtskräftig
Fortsetzung nächste Seite																		

Nachweisung

1	2	3	4		5			6	7			8			9	10	11	12
Ifd. Nr. Eigt.	Ifd. Nr. Plan	Lfd. Nr. Abt. I Grundbuch, Name und Vorname des Eigentümers, Wohnort, Tel. Nr.	Grundstück		Grundbuch			Nutzungsart (lt. Kataster)	Größe des Grundstücks			Schutzstreifenfläche			Mast Nr.	LWL Nachrichten-kabel	Text* Ifd. Nr. Abt. II	Bemerkungen
			Flur	Flurstück	Bezirk	Blatt	Best. Verz.		ha	a	qm	ha	a	qm				
noch 94		Fortsetzung																

Nachweisung

1	2	3	4		5			6	7			8			9	10	11	12
lfd. Nr.	lfd. Nr.	Lfd. Nr. Abt. I Grundbuch, Name und Vorname des Eigentümers, Wohnort, Tel. Nr.	Grundstück		Grundbuch			Nutzungsart (lt. Kataster)	Größe des Grundstücks			Schutzstreifenfläche			Mast Nr.	LWL Nachrichten-kabel	Text* lfd. Nr. Abt. II	Bemerkungen
			Flur	Flurstück	Bezirk	Blatt	Best. Verz.		ha	a	qm	ha	a	qm				
95	317		-	4114 / 6	Jockgrim	1239	10	Landwirtschaftsfläche	8	02	b		6	15	-	9	HV 3 HW 5 HX 6	Unternehmensflurbereinigung nach §87 ff Hochwasserrückhaltung Wörth-Jockgrim [41631], Besitzeinweisung erfolgt, z.Zt. noch nicht rechtskräftig
96	318		-	4115 / 1	Jockgrim	731	16	Landwirtschaftsfläche	12	44	b		10	40	-	15	EW 5 EX 7 EY 8 EZ 12	Unternehmensflurbereinigung nach §87 ff Hochwasserrückhaltung Wörth-Jockgrim [41631], Besitzeinweisung erfolgt, z.Zt. noch nicht rechtskräftig
97	319		-	4117 / 1	Jockgrim	1018	5	Landwirtschaftsfläche	13	34	b		10	05	-	15	GJ 2 GK 3 GL 4 GM 6	Unternehmensflurbereinigung nach §87 ff Hochwasserrückhaltung Wörth-Jockgrim [41631], Besitzeinweisung erfolgt, z.Zt. noch nicht rechtskräftig
98	320		-	4118 / 1	Jockgrim	1686	22	Landwirtschaftsfläche	9	95	b		7	70	-	11	JP 6 JQ 8 AX 9 AY 11	Unternehmensflurbereinigung nach §87 ff Hochwasserrückhaltung Wörth-Jockgrim [41631], Besitzeinweisung erfolgt, z.Zt. noch nicht rechtskräftig
		Fortsetzung nächste Seite																

Nachweisung

1	2	3	4		5			6	7			8			9	10	11	12
Ifd. Nr. Eigt.	Ifd. Nr. Plan	Lfd. Nr. Abt. I Grundbuch, Name und Vorname des Eigentümers, Wohnort, Tel. Nr.	Grundstück		Grundbuch			Nutzungsart (lt. Kataster)	Größe des Grundstücks			Schutzstreifenfläche			Mast Nr.	LWL Nachrichten-kabel lfd. Meter	Text* lfd. Nr. Abt. II	Bemerkungen
			Flur	Flurstück	Bezirk	Blatt	Best. Verz.		ha	a	qm	ha	a	qm				
noch 98	322	Fortsetzung	-	4120	Jockgrim	1686	7	Landwirtschaftsfläche	9	90	b		7	90	-	13	AV 4 AW 5 AX 9 AY 11	Unternehmensflurbereinigung nach §87 ff Hochwasserrückhaltung Wörth-Jockgrim [41631], Besitzeinweisung erfolgt, z.Zt. noch nicht rechtskräftig
99	321		-	4119	Jockgrim	1866	9	Landwirtschaftsfläche	9	90	b		7	40	-	11	KH 3 KI 4 KJ 5	Unternehmensflurbereinigung nach §87 ff Hochwasserrückhaltung Wörth-Jockgrim [41631], Besitzeinweisung erfolgt, z.Zt. noch nicht rechtskräftig
100	329		-	4037	Jockgrim	1979	1	Landwirtschaftsfläche	9	90	b		2	65	-	7	LO 1 LP 2 LQ 3	Unternehmensflurbereinigung nach §87 ff Hochwasserrückhaltung Wörth-Jockgrim [41631], Besitzeinweisung erfolgt, z.Zt. noch nicht rechtskräftig
		Fortsetzung nächste Seite																

Nachweisung

1	2	3	4	5	6	7	8	9	10	11	12							
Ifd. Nr. Eigt.	Ifd. Nr. Plan	Lfd. Nr. Abt. I Grundbuch, Name und Vorname des Eigentümers, Wohnort, Tel. Nr.	Grundstück		Grundbuch			Nutzungsart (lt. Kataster)	Größe des Grundstücks			Schutzstreifenfläche			Mast Nr.	LWL Nachrichten-kabel lfd. Meter	Text* Ifd. Nr. Abt. II	Bemerkungen
			Flur	Flurstück	Bezirk	Blatt	Best. Verz.		ha	a	qm	ha	a	qm				
noch 100		Fortsetzung																
101	330		-	4036	Jockgrim	1814	7	Landwirtschaftsfläche	10	20	b		2	35	-	7	KC 1 KD 2	Unternehmensflurbereinigung nach §87 ff Hochwasserrückhaltung Wörth-Jockgrim [41631], Besitzeinweisung erfolgt, z.Zt. noch nicht rechtskräftig

Nachweisung

1	2	3	4		5			6	7			8			9	10	11	12
Ifd. Nr. Eigt.	Ifd. Nr. Plan	Lfd. Nr. Abt. I Grundbuch, Name und Vorname des Eigentümers, Wohnort, Tel. Nr.	Grundstück		Grundbuch			Nutzungsart (lt. Kataster)	Größe des Grundstücks			Schutzstreifenfläche			Mast Nr.	LWL Nachrichten-kabel lfd. Meter	Text* Ifd. Nr. Abt. II	Bemerkungen
			Flur	Flurstück	Bezirk	Blatt	Best. Verz.		ha	a	qm	ha	a	qm				
102	333		-	4033	Wörth	1066	5	Landwirtschaftsfläche	9	20	b		1	90	-	-	GN 6 GO 8	Unternehmensflurbereinigung nach §87 ff Hochwasserrückhaltung Wörth-Jockgrim [41631], Besitzeinweisung erfolgt, z.Zt. noch nicht rechtskräftig
103	334		-	4032	Jockgrim	1589	6	Landwirtschaftsfläche	9	90	b		1	70	-	-	JF 2 JG 3 JH 8	Unternehmensflurbereinigung nach §87 ff Hochwasserrückhaltung Wörth-Jockgrim [41631], Besitzeinweisung erfolgt, z.Zt. noch nicht rechtskräftig
104	337		-	4030	Jockgrim	752	6	Landwirtschaftsfläche	9	50	b		1	35	-	-	FE 1 FF 3 FG 4 FH 6	Unternehmensflurbereinigung nach §87 ff Hochwasserrückhaltung Wörth-Jockgrim [41631], Besitzeinweisung erfolgt, z.Zt. noch nicht rechtskräftig
105	338		-	4029	Jockgrim	5276	30	Landwirtschaftsfläche	10	20	b		1	20	-	-	ZY 6 ZZ 7	Unternehmensflurbereinigung nach §87 ff Hochwasserrückhaltung Wörth-Jockgrim [41631], Besitzeinweisung erfolgt, z.Zt. noch nicht rechtskräftig
106	341		-	4027	Jockgrim	2199	39	Landwirtschaftsfläche	8	90	b			65	-	-	MB 5 MC 7	Unternehmensflurbereinigung nach §87 ff Hochwasserrückhaltung Wörth-Jockgrim [41631], Besitzeinweisung erfolgt, z.Zt. noch nicht rechtskräftig

Nachweisung

1	2	3	4		5			6	7			8			9	10	11	12	
Ifd. Nr. Eigt.	Ifd. Nr. Plan	Lfd. Nr. Abt. I Grundbuch, Name und Vorname des Eigentümers, Wohnort, Tel. Nr.	Grundstück		Grundbuch			Nutzungsart (lt. Kataster)	Größe des Grundstücks			Schutzstreifenfläche			Mast Nr.	LWL Nachrichten-kabel lfd. Meter	Text* lfd. Nr. Abt. II	Bemerkungen	
			Flur	Flurstück	Bezirk	Blatt	Best. Verz.		ha	a	qm	ha	a	qm					
107	343		-	4025	Jockgrim	2165	3	Landwirtschaftsfläche		9	90	b			15	-	-	LZ 3 MA 4	Unternehmensflurbereinigung nach §87 ff Hochwasserrückhaltung Wörth-Jockgrim [41631], Besitzeinweisung erfolgt, z.Zt. noch nicht rechtskräftig
108	347		-	3999 / 1	Jockgrim	2672	12	Landwirtschaftsfläche		5	84	b		5	84	-	11	NH 1 NI 4 NJ 5 NK 9	Unternehmensflurbereinigung nach §87 ff Hochwasserrückhaltung Wörth-Jockgrim [41631], Besitzeinweisung erfolgt, z.Zt. noch nicht rechtskräftig
109	350		-	3996 / 1	Jockgrim	1935	18	Landwirtschaftsfläche		6	77	b		6	45	-	10	KX 2 KY 5 KZ 6	Unternehmensflurbereinigung nach §87 ff Hochwasserrückhaltung Wörth-Jockgrim [41631], Besitzeinweisung erfolgt, z.Zt. noch nicht rechtskräftig

Nachweisung

1	2	3	4		5			6	7			8			9	10	11	12
lfd. Nr. Eigt.	lfd. Nr. Plan	Lfd. Nr. Abt. I Grundbuch, Name und Vorname des Eigentümers, Wohnort, Tel. Nr.	Grundstück		Grundbuch			Nutzungsart (lt. Kataster)	Größe des Grundstücks			Schutzstreifenfläche			Mast Nr.	LWL Nachrichten-kabel lfd. Meter	Text* lfd. Nr. Abt. II	Bemerkungen
			Flur	Flurstück	Bezirk	Blatt	Best. Verz.		ha	a	qm	ha	a	qm				
110	352		-	3995 / 1	Jockgrim	1547	30	Landwirtschaftsfläche		7	56	b		6	15	-	10	IZ 4 JA 8 JB 9 JC 11 Unternehmensflurbereinigung nach §87 ff Hochwasserrückhaltung Wörth-Jockgrim [41631], Besitzeinweisung erfolgt, z.Zt. noch nicht rechtskräftig
111	354		-	3994 / 1	Jockgrim	1980	5	Landwirtschaftsfläche		8	46	b		7	05	-	12	LR 1 LS 2 LT 3 LU 5 Unternehmensflurbereinigung nach §87 ff Hochwasserrückhaltung Wörth-Jockgrim [41631], Besitzeinweisung erfolgt, z.Zt. noch nicht rechtskräftig
112	358		-	3993 / 4	Jockgrim	1964	2	Landwirtschaftsfläche		8	38	b		5	80	1799 tlws. (PW)	10	LG 1 LH 2 LI 3 Unternehmensflurbereinigung nach §87 ff Hochwasserrückhaltung Wörth-Jockgrim [41631], Besitzeinweisung erfolgt, z.Zt. noch nicht rechtskräftig

Nachweisung

1	2	3	4		5			6	7			8			9	10	11	12	
Ifd. Nr. Eigt.	Ifd. Nr. Plan	Lfd. Nr. Abt. I Grundbuch, Name und Vorname des Eigentümers, Wohnort, Tel. Nr.	Grundstück		Grundbuch			Nutzungsart (lt. Kataster)	Größe des Grundstücks			Schutzstreifenfläche			Mast Nr.	LWL Nachrichten-kabel lfd. Meter	Text* Ifd. Nr. Abt. II	Bemerkungen	
			Flur	Flurstück	Bezirk	Blatt	Best. Verz.		ha	a	qm	ha	a	qm					
113	362		-	3991 / 1	Jockgrim	363	27	Landwirtschaftsfläche		9	09	b		4	90	-	8	CA 1 CB 3 CC 4 CD 10	Unternehmensflurbereinigung nach §87 ff Hochwasserrückhaltung Wörth-Jockgrim [41631], Besitzeinweisung erfolgt, z.Zt. noch nicht rechtskräftig
114	383		-	3981	Jockgrim	1851	4	Landwirtschaftsfläche		9	90	b			60	-	-	KE 1 KF 2 KG 3	Unternehmensflurbereinigung nach §87 ff Hochwasserrückhaltung Wörth-Jockgrim [41631], Besitzeinweisung erfolgt, z.Zt. noch nicht rechtskräftig
	384		-	3980	Jockgrim	1851	3	Landwirtschaftsfläche		9	90	b			5	-	-	KE 1 KF 2 KG 3	Unternehmensflurbereinigung nach §87 ff Hochwasserrückhaltung Wörth-Jockgrim [41631], Besitzeinweisung erfolgt, z.Zt. noch nicht rechtskräftig

Nachweisung

1	2	3	4		5			6	7			8			9	10	11	12	
Ifd. Nr. Eigt.	Ifd. Nr. Plan	Lfd. Nr. Abt. I Grundbuch, Name und Vorname des Eigentümers, Wohnort, Tel. Nr.	Grundstück		Grundbuch			Nutzungsart (lt. Kataster)	Größe des Grundstücks			Schutzstreifenfläche			Mast Nr.	LWL Nachrichten- kabel	Text* Ifd. Nr. Abt. II	Bemerkungen	
			Flur	Flurstück	Bezirk	Blatt	Best. Verz.		ha	a	qm	ha	a	qm					
		Öffentliche Wege und Gewässer																	
10	2		-	1413 / 2	Jockgrim	4555	206	Landwirtschaftsfläche	16	70	b		70	-	-	A 11 TG 13	Unternehmensflurbereinigung nach §87 ff Hochwasserrückhaltung Wörth-Jockgrim [41631], Besitzeinweisung erfolgt, z.Zt. noch nicht rechtskräftig		
	3		-	1416	Jockgrim	4557	3	Landwirtschaftsfläche	18	40	b		2	50	-	-	TI 3	Unternehmensflurbereinigung nach §87 ff Hochwasserrückhaltung Wörth-Jockgrim [41631], Besitzeinweisung erfolgt, z.Zt. noch nicht rechtskräftig	
	4		-	1418	Jockgrim	4555	195	Landwirtschaftsfläche	18	70	b		3	90	-	-	TF 10 TG 13	Unternehmensflurbereinigung nach §87 ff Hochwasserrückhaltung Wörth-Jockgrim [41631], Besitzeinweisung erfolgt, z.Zt. noch nicht rechtskräftig	
	5		-	1419	Jockgrim	4540	16	Wasserfläche	10	90	b		3	45	-	-	AZ 13 BA 15	Unternehmensflurbereinigung nach §87 ff Hochwasserrückhaltung Wörth-Jockgrim [41631], Besitzeinweisung erfolgt, z.Zt. noch nicht rechtskräftig	
	6		-	1420	Jockgrim	4555	210	Landwirtschaftsfläche	19	10	b		8	15	-	-	A 11 TG 13	Unternehmensflurbereinigung nach §87 ff Hochwasserrückhaltung Wörth-Jockgrim [41631], Besitzeinweisung erfolgt, z.Zt. noch nicht rechtskräftig	
	7		-	1422	Jockgrim	4555	201	Landwirtschaftsfläche	9	20	b		4	60	-	-	A 11 TG 13	Unternehmensflurbereinigung nach §87 ff Hochwasserrückhaltung Wörth-Jockgrim [41631], Besitzeinweisung erfolgt, z.Zt. noch nicht rechtskräftig	
	8		-	1422 / 2	Jockgrim	4557	12	Landwirtschaftsfläche	9	20	b		5	60	-	-	TJ 5	Unternehmensflurbereinigung nach §87 ff Hochwasserrückhaltung Wörth-Jockgrim [41631], Besitzeinweisung erfolgt, z.Zt. noch nicht rechtskräftig	
		Fortsetzung nächste Seite																	

Nachweisung

1	2	3	4		5			6	7			8			9	10	11	12		
Ifd. Nr. Eigt.	Ifd. Nr. Plan	Lfd. Nr. Abt. I Grundbuch, Name und Vorname des Eigentümers, Wohnort, Tel. Nr.	Grundstück		Grundbuch			Nutzungsart (lt. Kataster)	Größe des Grundstücks			Schutzstreifenfläche			Mast Nr.	LWL Nachrichten- kabel lfd. Meter	Text* Ifd. Nr. Abt. II	Bemerkungen		
			Flur	Flurstück	Bezirk	Blatt	Best. Verz.		ha	a	qm	ha	a	qm						
noch 10	9	Fortsetzung	-	1422 / 3	Jockgrim	4557	13	Landwirtschaftsfläche	9	20	b	6	35	-	-	TJ 5	Unternehmensflurbereinigung nach §87 ff Hochwasserrückhaltung Wörth-Jockgrim [41631], Besitzeinweisung erfolgt, z.Zt. noch nicht rechtskräftig			
	10		-	1423	Jockgrim	4557	117	Landwirtschaftsfläche	9	60	b	6	75	-	13	TL 10	Unternehmensflurbereinigung nach §87 ff Hochwasserrückhaltung Wörth-Jockgrim [41631], Besitzeinweisung erfolgt, z.Zt. noch nicht rechtskräftig			
	11		-	1423 / 2	Jockgrim	4555	205	Landwirtschaftsfläche	9	50	b	8	10	-	21	X 11	Unternehmensflurbereinigung nach §87 ff Hochwasserrückhaltung Wörth-Jockgrim [41631], Besitzeinweisung erfolgt, z.Zt. noch nicht rechtskräftig			
	12		-	1424	Jockgrim	4555	202	Landwirtschaftsfläche	9	50	b	8	40	-	20	A 11	Unternehmensflurbereinigung nach §87 ff Hochwasserrückhaltung Wörth-Jockgrim [41631], Besitzeinweisung erfolgt, z.Zt. noch nicht rechtskräftig			
	13		-	1425	Jockgrim	4555	179	Landwirtschaftsfläche	19	40	b	19	00	157 (tws.)	42	B 9	Unternehmensflurbereinigung nach §87 ff Hochwasserrückhaltung Wörth-Jockgrim [41631], Besitzeinweisung erfolgt, z.Zt. noch nicht rechtskräftig			
	20		-	1430	Jockgrim	4557	114	Landwirtschaftsfläche	9	50	b	8	15	-	20	TK 9	Unternehmensflurbereinigung nach §87 ff Hochwasserrückhaltung Wörth-Jockgrim [41631], Besitzeinweisung erfolgt, z.Zt. noch nicht rechtskräftig			
	23		-	1432	Jockgrim	4557	121	Landwirtschaftsfläche	18	70	b	9	50	-	-	TM 11	Unternehmensflurbereinigung nach §87 ff Hochwasserrückhaltung Wörth-Jockgrim [41631], Besitzeinweisung erfolgt, z.Zt. noch nicht rechtskräftig			
	24		-	1433	Jockgrim	4557	133	Landwirtschaftsfläche	14	70	b	5	30	-	-	-	Unternehmensflurbereinigung nach §87 ff Hochwasserrückhaltung Wörth-Jockgrim [41631], Besitzeinweisung erfolgt, z.Zt. noch nicht rechtskräftig			
		Fortsetzung nächste Seite																		

Nachweisung

1	2	3	4		5			6	7			8			9	10	11	12		
Ifd. Nr. Eigt.	Ifd. Nr. Plan	Lfd. Nr. Abt. I Grundbuch, Name und Vorname des Eigentümers, Wohnort, Tel. Nr.	Grundstück		Grundbuch			Nutzungsart (lt. Kataster)	Größe des Grundstücks			Schutzstreifenfläche			Mast Nr.	LWL Nachrichten- kabel	Text* Ifd. Nr. Abt. II	Bemerkungen		
			Flur	Flurstück	Bezirk	Blatt	Best. Verz.		ha	a	qm	ha	a	qm						lfd. Meter
noch 10	25	Fortsetzung	-	1435	Jockgrim	4557	201	Landwirtschaftsfläche	14	70	b		2	30	-	-	TN 15	Unternehmensflurbereinigung nach §87 ff Hochwasserrückhaltung Wörth-Jockgrim [41631], Besitzeinweisung erfolgt, z.Zt. noch nicht rechtskräftig		
	26		-	1436	Jockgrim	4557	206	Landwirtschaftsfläche	14	70	b			30	-	-	TO 17	Unternehmensflurbereinigung nach §87 ff Hochwasserrückhaltung Wörth-Jockgrim [41631], Besitzeinweisung erfolgt, z.Zt. noch nicht rechtskräftig		
	27		-	1459 / 8	Jockgrim	4558	250	Verkehrsfläche - Weg	25	57	b Z		6 3	35 50	-	10	BB 1 BI 2 Y 4 BD 5 BJ 8 TP 9	Unternehmensflurbereinigung nach §87 ff Hochwasserrückhaltung Wörth-Jockgrim [41631], Besitzeinweisung erfolgt, z.Zt. noch nicht rechtskräftig Zuwegung außerhalb des Schutzstreifens zu Mast 158		
	35		-	1484 / 6	Jockgrim	4558	258	Wasserfläche - Fluß	3	81	b		2	00	-	3	Y 4 BB 1 BI 2 BD 5 BJ 8	Unternehmensflurbereinigung nach §87 ff Hochwasserrückhaltung Wörth-Jockgrim [41631], Besitzeinweisung erfolgt, z.Zt. noch nicht rechtskräftig		
	37		-	1687 / 2	Jockgrim	4558	149	Verkehrsfläche		37	b			37	-	-	BD 5 BJ 8	Unternehmensflurbereinigung nach §87 ff Hochwasserrückhaltung Wörth-Jockgrim [41631], Besitzeinweisung erfolgt, z.Zt. noch nicht rechtskräftig		
	40		-	1751 / 6	Jockgrim	4559	90	Verkehrsfläche - Straße	5	99	b		4	35	-	2	VH 22	Unternehmensflurbereinigung nach §87 ff Hochwasserrückhaltung Wörth-Jockgrim [41631], Besitzeinweisung erfolgt, z.Zt. noch nicht rechtskräftig		
		Fortsetzung nächste Seite																		

Nachweisung

1	2	3	4		5			6	7			8			9	10	11	12		
Ifd. Nr. Eigt.	Ifd. Nr. Plan	Lfd. Nr. Abt. I Grundbuch, Name und Vorname des Eigentümers, Wohnort, Tel. Nr.	Grundstück		Grundbuch			Nutzungsart (lt. Kataster)	Größe des Grundstücks			Schutzstreifenfläche			Mast Nr.	LWL Nachrichten- kabel lfd. Meter	Text* Ifd. Nr. Abt. II	Bemerkungen		
			Flur	Flurstück	Bezirk	Blatt	Best. Verz.		ha	a	qm	ha	a	qm						
noch 10	41	Fortsetzung	-	1687 / 3	Jockgrim	4558	150	Verkehrsfläche	1	50	b			55	-	4	BD 5 BJ 8	Unternehmensflurbereinigung nach §87 ff Hochwasserrückhaltung Wörth-Jockgrim [41631], Besitzeinweisung erfolgt, z.Zt. noch nicht rechtskräftig		
	42		-	1618 / 2	Jockgrim	4559	84	Verkehrsfläche - Straße	4	12	b		4	12	-	10	VD 17	Unternehmensflurbereinigung nach §87 ff Hochwasserrückhaltung Wörth-Jockgrim [41631], Besitzeinweisung erfolgt, z.Zt. noch nicht rechtskräftig		
	43		-	1617 / 6	Jockgrim	4558	198	Verkehrsfläche - Weg	3	23	b			75	-	-	TR 29 TS 31	Unternehmensflurbereinigung nach §87 ff Hochwasserrückhaltung Wörth-Jockgrim [41631], Besitzeinweisung erfolgt, z.Zt. noch nicht rechtskräftig		
	44		-	1536 / 6	Jockgrim	4558	143	Verkehrsfläche - Straße	1	90	b			90	-	-	BD 5 BJ 8	Unternehmensflurbereinigung nach §87 ff Hochwasserrückhaltung Wörth-Jockgrim [41631], Besitzeinweisung erfolgt, z.Zt. noch nicht rechtskräftig		
	45		-	1536 / 7	Jockgrim	4558	144	Verkehrsfläche - Straße	1	09	b		1	09	-	3	BD 5 BJ 8	Unternehmensflurbereinigung nach §87 ff Hochwasserrückhaltung Wörth-Jockgrim [41631], Besitzeinweisung erfolgt, z.Zt. noch nicht rechtskräftig		
	47		-	1746 / 20	Jockgrim	4559	88	Verkehrsfläche - Straße		82	b			45	-	-	VG 21	Unternehmensflurbereinigung nach §87 ff Hochwasserrückhaltung Wörth-Jockgrim [41631], Besitzeinweisung erfolgt, z.Zt. noch nicht rechtskräftig		
	48		-	1746 / 17	Jockgrim	4559	87	Verkehrsfläche - Straße	3	08	b		2	95	-	6	VF 20	Unternehmensflurbereinigung nach §87 ff Hochwasserrückhaltung Wörth-Jockgrim [41631], Besitzeinweisung erfolgt, z.Zt. noch nicht rechtskräftig		
		Fortsetzung nächste Seite																		

Nachweisung

1	2	3	4		5			6	7			8			9	10	11	12		
Ifd. Nr. Eigt.	Ifd. Nr. Plan	Lfd. Nr. Abt. I Grundbuch, Name und Vorname des Eigentümers, Wohnort, Tel. Nr.	Grundstück		Grundbuch			Nutzungsart (lt. Kataster)	Größe des Grundstücks			Schutzstreifenfläche			Mast Nr.	LWL Nachrichten- kabel lfd. Meter	Text* Ifd. Nr. Abt. II	Bemerkungen		
			Flur	Flurstück	Bezirk	Blatt	Best. Verz.		ha	a	qm	ha	a	qm						
noch 10	49	Fortsetzung	-	1688 / 2	Jockgrim	4558	153	Verkehrsfläche - Straße			23	b			23	-	1	Y 4 BD 5 BJ 8	Unternehmensflurbereinigung nach §87 ff Hochwasserrückhaltung Wörth-Jockgrim [41631], Besitzeinweisung erfolgt, z.Zt. noch nicht rechtskräftig	
	50		-	1619 / 2	Jockgrim	4559	85	Verkehrsfläche - Weg		2	18	b		1	10	-	-	BK 18	Unternehmensflurbereinigung nach §87 ff Hochwasserrückhaltung Wörth-Jockgrim [41631], Besitzeinweisung erfolgt, z.Zt. noch nicht rechtskräftig	
	51		-	1619 / 3	Jockgrim	4559	91	Verkehrsfläche - Weg		1	57	b Z			90 60	-	-	BK 18	Unternehmensflurbereinigung nach §87 ff Hochwasserrückhaltung Wörth-Jockgrim [41631], Besitzeinweisung erfolgt, z.Zt. noch nicht rechtskräftig Zuwegung außerhalb des Schutzstreifens zu Mast 158	
	52		-	1687 / 4	Jockgrim	4558	151	Verkehrsfläche - Weg			9	b			9	-	-	BD 5 BJ 8	Unternehmensflurbereinigung nach §87 ff Hochwasserrückhaltung Wörth-Jockgrim [41631], Besitzeinweisung erfolgt, z.Zt. noch nicht rechtskräftig	
	53		-	1688 / 3	Jockgrim	4558	154	Verkehrsfläche - Weg			16	b			16	-	-	Y 4 BD 5 BJ 8	Unternehmensflurbereinigung nach §87 ff Hochwasserrückhaltung Wörth-Jockgrim [41631], Besitzeinweisung erfolgt, z.Zt. noch nicht rechtskräftig	
	54		-	1746 / 15	Jockgrim	4558	206	Verkehrsfläche - Weg			6	b			6	-	-	UB 40	Unternehmensflurbereinigung nach §87 ff Hochwasserrückhaltung Wörth-Jockgrim [41631], Besitzeinweisung erfolgt, z.Zt. noch nicht rechtskräftig	
	55		-	1746 / 18	Jockgrim	4559	93	Verkehrsfläche - Weg		2	84	b		2	25	-	5	VF 20	Unternehmensflurbereinigung nach §87 ff Hochwasserrückhaltung Wörth-Jockgrim [41631], Besitzeinweisung erfolgt, z.Zt. noch nicht rechtskräftig	
		Fortsetzung nächste Seite																		

Nachweisung

1	2	3	4		5			6	7			8			9	10	11	12			
Ifd. Nr. Eigt.	Ifd. Nr. Plan	Lfd. Nr. Abt. I Grundbuch, Name und Vorname des Eigentümers, Wohnort, Tel. Nr.	Grundstück		Grundbuch			Nutzungsart (lt. Kataster)	Größe des Grundstücks			Schutzstreifenfläche			Mast Nr.	LWL Nachrichten-kabel lfd. Meter	Text* Ifd. Nr. Abt. II	Bemerkungen			
			Flur	Flurstück	Bezirk	Blatt	Best. Verz.		ha	a	qm	ha	a	qm							
noch 10	57	Fortsetzung	-	1687 / 1	Jockgrim	4558	148	Wasserfläche	11	49	b		1	15	-	-	BD 5 BJ 8	Unternehmensflurbereinigung nach §87 ff Hochwasserrückhaltung Wörth-Jockgrim [41631], Besitzeinweisung erfolgt, z.Zt. noch nicht rechtskräftig			
	58		-	1688 / 1	Jockgrim	4558	152	Verkehrsfläche Verkehrsfläche - Weg	26	21	b		2	00	-	-	Y 4 BD 5 BJ 8	Unternehmensflurbereinigung nach §87 ff Hochwasserrückhaltung Wörth-Jockgrim [41631], Besitzeinweisung erfolgt, z.Zt. noch nicht rechtskräftig			
	61		-	1746 / 14	Jockgrim	4558	205	Verkehrsfläche - Weg	1	17	b		1	17	-	-	UB 40	Unternehmensflurbereinigung nach §87 ff Hochwasserrückhaltung Wörth-Jockgrim [41631], Besitzeinweisung erfolgt, z.Zt. noch nicht rechtskräftig			
	67		-	1745 / 2	Jockgrim	4558	204	Verkehrsfläche - Weg		63	b			63	-	-	-	Unternehmensflurbereinigung nach §87 ff Hochwasserrückhaltung Wörth-Jockgrim [41631], Besitzeinweisung erfolgt, z.Zt. noch nicht rechtskräftig			
	70		-	1744 / 2	Jockgrim	4558	203	Verkehrsfläche - Weg		32	b			32	-	-	TX 36 TZ 38 UA 39	Unternehmensflurbereinigung nach §87 ff Hochwasserrückhaltung Wörth-Jockgrim [41631], Besitzeinweisung erfolgt, z.Zt. noch nicht rechtskräftig			
	73		-	1743 / 10	Jockgrim	4558	202	Verkehrsfläche - Weg		32	b			32	-	-	TX 36 TY 37	Unternehmensflurbereinigung nach §87 ff Hochwasserrückhaltung Wörth-Jockgrim [41631], Besitzeinweisung erfolgt, z.Zt. noch nicht rechtskräftig			
	76		-	1743 / 8	Jockgrim	4558	201	Verkehrsfläche - Weg		65	b			65	-	-	TV 34 TW 35	Unternehmensflurbereinigung nach §87 ff Hochwasserrückhaltung Wörth-Jockgrim [41631], Besitzeinweisung erfolgt, z.Zt. noch nicht rechtskräftig			
		Fortsetzung nächste Seite																			

Nachweisung

1	2	3	4		5			6	7			8			9	10	11	12		
Ifd. Nr. Eigt.	Ifd. Nr. Plan	Lfd. Nr. Abt. I Grundbuch, Name und Vorname des Eigentümers, Wohnort, Tel. Nr.	Grundstück		Grundbuch			Nutzungsart (lt. Kataster)	Größe des Grundstücks			Schutzstreifenfläche			Mast Nr.	LWL Nachrichten-kabel lfd. Meter	Text* Ifd. Nr. Abt. II	Bemerkungen		
			Flur	Flurstück	Bezirk	Blatt	Best. Verz.		ha	a	qm	ha	a	qm						
noch 10	79	Fortsetzung	-	1743 / 7	Jockgrim	4558	200	Verkehrsfläche - Weg			8	b			8	-	-	TT 32 TU 33	Unternehmensflurbereinigung nach §87 ff Hochwasserrückhaltung Wörth-Jockgrim [41631], Besitzeinweisung erfolgt, z.Zt. noch nicht rechtskräftig	
	82		-	1752 / 6	Jockgrim	4558	158	Verkehrsfläche - Weg			18	b			18	-	-	Y 4 BD 5 BJ 8	Unternehmensflurbereinigung nach §87 ff Hochwasserrückhaltung Wörth-Jockgrim [41631], Besitzeinweisung erfolgt, z.Zt. noch nicht rechtskräftig	
	84		-	2067 / 3	Jockgrim	4559	96	Verkehrsfläche - Weg			28	b Z			25 3	-	-	-	Unternehmensflurbereinigung nach §87 ff Hochwasserrückhaltung Wörth-Jockgrim [41631], Besitzeinweisung erfolgt, z.Zt. noch nicht rechtskräftig Zuwegung außerhalb des Schutzstreifens zu Mast 158	
	86		-	1752 / 3	Jockgrim	4558	155	Wasserfläche		36	32	b Z		6	50 15	-	13	Y 4 BD 5 BJ 8	Unternehmensflurbereinigung nach §87 ff Hochwasserrückhaltung Wörth-Jockgrim [41631], Besitzeinweisung erfolgt, z.Zt. noch nicht rechtskräftig Zuwegung außerhalb des Schutzstreifens zu Mast 158	
	104		-	2068 / 3	Jockgrim	4559	97	Verkehrsfläche - Weg			50	b Z			30 10	-	-	VK 26	Unternehmensflurbereinigung nach §87 ff Hochwasserrückhaltung Wörth-Jockgrim [41631], Besitzeinweisung erfolgt, z.Zt. noch nicht rechtskräftig Zuwegung außerhalb des Schutzstreifens zu Mast 158	
		Fortsetzung nächste Seite																		

Nachweisung

1	2	3	4		5			6	7			8			9	10	11	12			
lfd. Nr. Eigt.	lfd. Nr. Plan	Lfd. Nr. Abt. I Grundbuch, Name und Vorname des Eigentümers, Wohnort, Tel. Nr.	Grundstück		Grundbuch			Nutzungsart (lt. Kataster)	Größe des Grundstücks			Schutzstreifenfläche			Mast Nr.	LWL Nachrichten-kabel lfd. Meter	Text* lfd. Nr. Abt. II	Bemerkungen			
			Flur	Flurstück	Bezirk	Blatt	Best. Verz.		ha	a	qm	ha	a	qm							
noch 10	106	Fortsetzung	-	2069 / 10	Jockgrim	4559	98	Verkehrsfläche - Weg			56	b Z			30 25	-	-	VL 27	Unternehmensflurbereinigung nach §87 ff Hochwasserrückhaltung Wörth-Jockgrim [41631], Besitzeinweisung erfolgt, z.Zt. noch nicht rechtskräftig Zuwegung außerhalb des Schutzstreifens zu Mast 158		
	107		-	2069 / 12	Jockgrim	4559	99	Verkehrsfläche - Weg			56	b Z			26 30	-	-	VM 28	Unternehmensflurbereinigung nach §87 ff Hochwasserrückhaltung Wörth-Jockgrim [41631], Besitzeinweisung erfolgt, z.Zt. noch nicht rechtskräftig Zuwegung außerhalb des Schutzstreifens zu Mast 158		
	109		-	2069 / 14	Jockgrim	4559	100	Verkehrsfläche - Weg			60	b Z			15 45	-	-	VM 28	Unternehmensflurbereinigung nach §87 ff Hochwasserrückhaltung Wörth-Jockgrim [41631], Besitzeinweisung erfolgt, z.Zt. noch nicht rechtskräftig Zuwegung außerhalb des Schutzstreifens zu Mast 158		
	111		-	2070 / 3	Jockgrim	4559	101	Verkehrsfläche - Weg			46	b Z			5 41	-	-	VN 29	Unternehmensflurbereinigung nach §87 ff Hochwasserrückhaltung Wörth-Jockgrim [41631], Besitzeinweisung erfolgt, z.Zt. noch nicht rechtskräftig Zuwegung außerhalb des Schutzstreifens zu Mast 158		
	126		-	2126 / 2	Jockgrim	4558	168	Verkehrsfläche - Weg		13	94	b Z		13	10 70	-	55	Y 4 BB 1 BI 2 BJ 8	Unternehmensflurbereinigung nach §87 ff Hochwasserrückhaltung Wörth-Jockgrim [41631], Besitzeinweisung erfolgt, z.Zt. noch nicht rechtskräftig Zuwegung außerhalb des Schutzstreifens zu Mast 159		
		Fortsetzung nächste Seite																			

Nachweisung

1	2	3	4		5			6	7			8			9	10	11	12			
Ifd. Nr. Eigt.	Ifd. Nr. Plan	Lfd. Nr. Abt. I Grundbuch, Name und Vorname des Eigentümers, Wohnort, Tel. Nr.	Grundstück		Grundbuch			Nutzungsart (lt. Kataster)	Größe des Grundstücks			Schutzstreifenfläche			Mast Nr.	LWL Nachrichten- kabel	Text* Ifd. Nr. Abt. II	Bemerkungen			
			Flur	Flurstück	Bezirk	Blatt	Best. Verz.		ha	a	qm	ha	a	qm						lfd. Meter	
noch 10	195	Fortsetzung	-	2131 / 12	Jockgrim	4559	116	Verkehrsfläche - Straße	1	79	b			10	-	-	VP 44 VQ 45	Unternehmensflurbereinigung nach §87 ff Hochwasserrückhaltung Wörth-Jockgrim [41631], Besitzeinweisung erfolgt, z.Zt. noch nicht rechtskräftig			
	196		-	2131 / 18	Jockgrim	4559	119	Verkehrsfläche	3	82	b			85	-	-	VR 46 VS 47	Unternehmensflurbereinigung nach §87 ff Hochwasserrückhaltung Wörth-Jockgrim [41631], Besitzeinweisung erfolgt, z.Zt. noch nicht rechtskräftig			
	198		-	2126 / 5	Jockgrim	4558	171	Verkehrsfläche - Weg		30	b			30	-	-	Y 4 BB 1 BJ 2 BJ 8	Unternehmensflurbereinigung nach §87 ff Hochwasserrückhaltung Wörth-Jockgrim [41631], Besitzeinweisung erfolgt, z.Zt. noch nicht rechtskräftig			
	199		-	2116 / 5	Jockgrim	4558	248	Verkehrsfläche - Weg		25	b			25	-	-	AG 95 AH 97	Unternehmensflurbereinigung nach §87 ff Hochwasserrückhaltung Wörth-Jockgrim [41631], Besitzeinweisung erfolgt, z.Zt. noch nicht rechtskräftig			
	203		-	2116 / 7	Jockgrim	4558	249	Verkehrsfläche		49	b			49	-	-	AI 83 AJ 85	Unternehmensflurbereinigung nach §87 ff Hochwasserrückhaltung Wörth-Jockgrim [41631], Besitzeinweisung erfolgt, z.Zt. noch nicht rechtskräftig			
	204		-	2116 / 6	Jockgrim	4558	243	Verkehrsfläche - Straße		22	b			22	-	-	AI 83 AJ 85	Unternehmensflurbereinigung nach §87 ff Hochwasserrückhaltung Wörth-Jockgrim [41631], Besitzeinweisung erfolgt, z.Zt. noch nicht rechtskräftig			
	206		-	2117 / 3	Jockgrim	4558	251	Verkehrsfläche - Weg		41	b			41	-	8	AS 86 AT 88 BD 5 BJ 8	Unternehmensflurbereinigung nach §87 ff Hochwasserrückhaltung Wörth-Jockgrim [41631], Besitzeinweisung erfolgt, z.Zt. noch nicht rechtskräftig			
		Fortsetzung nächste Seite																			

Nachweisung

1	2	3	4		5			6	7			8			9	10	11	12	
Ifd. Nr. Eigt.	Ifd. Nr. Plan	Lfd. Nr. Abt. I Grundbuch, Name und Vorname des Eigentümers, Wohnort, Tel. Nr.	Grundstück		Grundbuch			Nutzungsart (lt. Kataster)	Größe des Grundstücks			Schutzstreifenfläche			Mast Nr.	LWL Nachrichten- kabel	Text* Ifd. Nr. Abt. II	Bemerkungen	
			Flur	Flurstück	Bezirk	Blatt	Best. Verz.		ha	a	qm	ha	a	qm					Ifd. Meter
noch 10	207	Fortsetzung	-	2117 / 2	Jockgrim	4558	244	Verkehrsfläche - Straße			78	b			78	-	-	AS 86 AT 88	Unternehmensflurbereinigung nach §87 ff Hochwasserrückhaltung Wörth-Jockgrim [41631], Besitzeinweisung erfolgt, z.Zt. noch nicht rechtskräftig
	208		-	2126 / 4	Jockgrim	4558	170	Verkehrsfläche - Straße		2	51	b		2	51	-	-	Y 4 BB 1 BI 2 BJ 8	Unternehmensflurbereinigung nach §87 ff Hochwasserrückhaltung Wörth-Jockgrim [41631], Besitzeinweisung erfolgt, z.Zt. noch nicht rechtskräftig
	209		-	2131 / 22	Jockgrim	4559	121	Verkehrsfläche - Straße		3	61	b		1	70	-	-	VT 48 VU 49	Unternehmensflurbereinigung nach §87 ff Hochwasserrückhaltung Wörth-Jockgrim [41631], Besitzeinweisung erfolgt, z.Zt. noch nicht rechtskräftig
	210		-	2132 / 5	Jockgrim	4559	123	Verkehrsfläche - Straße		2	73	b		2	55	-	-	VV 50	Unternehmensflurbereinigung nach §87 ff Hochwasserrückhaltung Wörth-Jockgrim [41631], Besitzeinweisung erfolgt, z.Zt. noch nicht rechtskräftig
	212		-	2125 / 1	Jockgrim	4558	163	Verkehrsfläche			27	b			27	-	-	-	Unternehmensflurbereinigung nach §87 ff Hochwasserrückhaltung Wörth-Jockgrim [41631], Besitzeinweisung erfolgt, z.Zt. noch nicht rechtskräftig
	215		-	2134 / 10	Jockgrim	4559	160	Verkehrsfläche			22	b			22	-	6	AK 80 AL 81	Unternehmensflurbereinigung nach §87 ff Hochwasserrückhaltung Wörth-Jockgrim [41631], Besitzeinweisung erfolgt, z.Zt. noch nicht rechtskräftig
	216		-	2133 / 4	Jockgrim	4559	157	Verkehrsfläche - Straße			26	b			26	-	-	WD 78 WE 79	Unternehmensflurbereinigung nach §87 ff Hochwasserrückhaltung Wörth-Jockgrim [41631], Besitzeinweisung erfolgt, z.Zt. noch nicht rechtskräftig
		Fortsetzung nächste Seite																	

Nachweisung

1	2	3	4		5			6	7			8			9	10	11	12		
Ifd. Nr. Eigt.	Ifd. Nr. Plan	Lfd. Nr. Abt. I Grundbuch, Name und Vorname des Eigentümers, Wohnort, Tel. Nr.	Grundstück		Grundbuch			Nutzungsart (lt. Kataster)	Größe des Grundstücks			Schutzstreifenfläche			Mast Nr.	LWL Nachrichten-kabel	Text* Ifd. Nr. Abt. II	Bemerkungen		
			Flur	Flurstück	Bezirk	Blatt	Best. Verz.		ha	a	qm	ha	a	qm						Ifd. Meter
noch 10	217	Fortsetzung	-	2134 / 13	Jockgrim	4559	162	Verkehrsfläche - Weg			59	b			59	-	-	WF 82 WG 83	Unternehmensflurbereinigung nach §87 ff Hochwasserrückhaltung Wörth-Jockgrim [41631], Besitzeinweisung erfolgt, z.Zt. noch nicht rechtskräftig	
	218		-	2134 / 8	Jockgrim	4559	158	Verkehrsfläche - Straße		2	23	b		2	23	-	3	AK 80 AL 81	Unternehmensflurbereinigung nach §87 ff Hochwasserrückhaltung Wörth-Jockgrim [41631], Besitzeinweisung erfolgt, z.Zt. noch nicht rechtskräftig	
	219		-	2125 / 4	Jockgrim	4558	166	Verkehrsfläche - Weg			8	b			8	-	-	-	Unternehmensflurbereinigung nach §87 ff Hochwasserrückhaltung Wörth-Jockgrim [41631], Besitzeinweisung erfolgt, z.Zt. noch nicht rechtskräftig	
	220		-	2133 / 3	Jockgrim	4559	156	Verkehrsfläche - Straße		1	00	b		1	00	-	-	WD 78 WE 79	Unternehmensflurbereinigung nach §87 ff Hochwasserrückhaltung Wörth-Jockgrim [41631], Besitzeinweisung erfolgt, z.Zt. noch nicht rechtskräftig	
	222		-	2119 / 2	Jockgrim	4558	245	Verkehrsfläche - Straße			2	b			2	-	-	UO 89 UP 90	Unternehmensflurbereinigung nach §87 ff Hochwasserrückhaltung Wörth-Jockgrim [41631], Besitzeinweisung erfolgt, z.Zt. noch nicht rechtskräftig	
	223		-	2119 / 3	Jockgrim	4559	1	Verkehrsfläche - Weg			20	b			20	-	-	WA 69 WB 70	Unternehmensflurbereinigung nach §87 ff Hochwasserrückhaltung Wörth-Jockgrim [41631], Besitzeinweisung erfolgt, z.Zt. noch nicht rechtskräftig	
	225		-	2120 / 3	Jockgrim	4559	2	Verkehrsfläche - Weg			47	b			47	-	-	AM 71 AN 73	Unternehmensflurbereinigung nach §87 ff Hochwasserrückhaltung Wörth-Jockgrim [41631], Besitzeinweisung erfolgt, z.Zt. noch nicht rechtskräftig	
	226		-	2134 / 9	Jockgrim	4559	159	Verkehrsfläche - Straße			2	b			2	-	-	AK 80 AL 81	Unternehmensflurbereinigung nach §87 ff Hochwasserrückhaltung Wörth-Jockgrim [41631], Besitzeinweisung erfolgt, z.Zt. noch nicht rechtskräftig	
		Fortsetzung nächste Seite																		

Nachweisung

1	2	3	4		5			6	7			8			9	10	11	12		
Ifd. Nr. Eigt.	Ifd. Nr. Plan	Lfd. Nr. Abt. I Grundbuch, Name und Vorname des Eigentümers, Wohnort, Tel. Nr.	Grundstück		Grundbuch			Nutzungsart (lt. Kataster)	Größe des Grundstücks			Schutzstreifenfläche			Mast Nr.	LWL Nachrichten- kabel lfd. Meter	Text* Ifd. Nr. Abt. II	Bemerkungen		
			Flur	Flurstück	Bezirk	Blatt	Best. Verz.		ha	a	qm	ha	a	qm						
noch 10	228	Fortsetzung	-	2134 / 12	Jockgrim	4559	161	Verkehrsfläche - Straße	3	13	b	3	13	-	19	WF 82 WG 83	Unternehmensflurbereinigung nach §87 ff Hochwasserrückhaltung Wörth-Jockgrim [41631], Besitzeinweisung erfolgt, z.Zt. noch nicht rechtskräftig			
	229		-	2120 / 2	Jockgrim	4558	246	Verkehrsfläche - Straße		80	b		80	-	7	UQ 91 UR 93	Unternehmensflurbereinigung nach §87 ff Hochwasserrückhaltung Wörth-Jockgrim [41631], Besitzeinweisung erfolgt, z.Zt. noch nicht rechtskräftig			
	231		-	2125 / 3	Jockgrim	4558	165	Verkehrsfläche		40	b		40	-	3	-	Unternehmensflurbereinigung nach §87 ff Hochwasserrückhaltung Wörth-Jockgrim [41631], Besitzeinweisung erfolgt, z.Zt. noch nicht rechtskräftig			
	233		-	2121 / 8	Jockgrim	4559	3	Verkehrsfläche - Weg		49	b		49	-	-	AO 74	Unternehmensflurbereinigung nach §87 ff Hochwasserrückhaltung Wörth-Jockgrim [41631], Besitzeinweisung erfolgt, z.Zt. noch nicht rechtskräftig			
	235		-	2121 / 10	Jockgrim	4559	149	Verkehrsfläche - Weg		49	b		49	-	-	AR 75	Unternehmensflurbereinigung nach §87 ff Hochwasserrückhaltung Wörth-Jockgrim [41631], Besitzeinweisung erfolgt, z.Zt. noch nicht rechtskräftig			
	236		-	2122 / 4	Jockgrim	4559	151	Verkehrsfläche - Weg		59	b Z		42 17	-	-	AU 76	Unternehmensflurbereinigung nach §87 ff Hochwasserrückhaltung Wörth-Jockgrim [41631], Besitzeinweisung erfolgt, z.Zt. noch nicht rechtskräftig Zuwegung außerhalb des Schutzstreifens zu Mast 159			
	237		-	2121 / 7	Jockgrim	4558	247	Verkehrsfläche - Straße	2	01	b	2	01	-	11	US 94	Unternehmensflurbereinigung nach §87 ff Hochwasserrückhaltung Wörth-Jockgrim [41631], Besitzeinweisung erfolgt, z.Zt. noch nicht rechtskräftig			
		Fortsetzung nächste Seite																		

Nachweisung

1	2	3	4		5			6	7			8			9	10	11	12	
Ifd. Nr. Eigt.	Ifd. Nr. Plan	Lfd. Nr. Abt. I Grundbuch, Name und Vorname des Eigentümers, Wohnort, Tel. Nr.	Grundstück		Grundbuch			Nutzungsart (lt. Kataster)	Größe des Grundstücks			Schutzstreifenfläche			Mast Nr.	LWL Nachrichten-kabel lfd. Meter	Text* Ifd. Nr. Abt. II	Bemerkungen	
			Flur	Flurstück	Bezirk	Blatt	Best. Verz.		ha	a	qm	ha	a	qm					
noch 10	238	Fortsetzung	-	2123 / 4	Jockgrim	4559	153	Verkehrsfläche - Weg		1	12	b Z			5 95	-	-	BK 18	Unternehmensflurbereinigung nach §87 ff Hochwasserrückhaltung Wörth-Jockgrim [41631], Besitzeinweisung erfolgt, z.Zt. noch nicht rechtskräftig Zuwegung außerhalb des Schutzstreifens zu Mast 159
	239		-	2121 / 9	Jockgrim	4559	148	Verkehrsfläche - Straße		1	97	b		1	97	-	9	AR 75	Unternehmensflurbereinigung nach §87 ff Hochwasserrückhaltung Wörth-Jockgrim [41631], Besitzeinweisung erfolgt, z.Zt. noch nicht rechtskräftig
	242		-	2122 / 3	Jockgrim	4559	150	Verkehrsfläche - Straße		1	80	b		1	80	-	-	AU 76	Unternehmensflurbereinigung nach §87 ff Hochwasserrückhaltung Wörth-Jockgrim [41631], Besitzeinweisung erfolgt, z.Zt. noch nicht rechtskräftig
	244		-	2123 / 3	Jockgrim	4559	152	Verkehrsfläche - Straße		2	50	b		1	60	-	-	BK 18	Unternehmensflurbereinigung nach §87 ff Hochwasserrückhaltung Wörth-Jockgrim [41631], Besitzeinweisung erfolgt, z.Zt. noch nicht rechtskräftig
	245		-	2124 / 3	Jockgrim	4559	154	Verkehrsfläche - Straße		2	60	b Z			50 10	-	-	WC 77	Unternehmensflurbereinigung nach §87 ff Hochwasserrückhaltung Wörth-Jockgrim [41631], Besitzeinweisung erfolgt, z.Zt. noch nicht rechtskräftig Zuwegung außerhalb des Schutzstreifens zu Mast 159
	246		-	2125 / 2	Jockgrim	4558	164	Verkehrsfläche			25	b			25	-	-	-	Unternehmensflurbereinigung nach §87 ff Hochwasserrückhaltung Wörth-Jockgrim [41631], Besitzeinweisung erfolgt, z.Zt. noch nicht rechtskräftig
		Fortsetzung nächste Seite																	

Nachweisung

1	2	3	4		5			6	7			8			9	10	11	12			
Ifd. Nr. Eigt.	Ifd. Nr. Plan	Lfd. Nr. Abt. I Grundbuch, Name und Vorname des Eigentümers, Wohnort, Tel. Nr.	Grundstück		Grundbuch			Nutzungsart (lt. Kataster)	Größe des Grundstücks			Schutzstreifenfläche			Mast Nr.	LWL Nachrichten- kabel	Text* Ifd. Nr. Abt. II	Bemerkungen			
			Flur	Flurstück	Bezirk	Blatt	Best. Verz.		ha	a	qm	ha	a	qm						lfd. Meter	
noch 10	249	Fortsetzung	-	2126 / 3	Jockgrim	4558	169	Verkehrsfläche - Weg	3	86	b		3	86	-	-	Y 4 BB 1 BJ 2 BJ 8	Unternehmensflurbereinigung nach §87 ff Hochwasserrückhaltung Wörth-Jockgrim [41631], Besitzeinweisung erfolgt, z.Zt. noch nicht rechtskräftig			
	253		-	2503 / 29	Jockgrim	4558	267	Verkehrsfläche - Weg	16	13	b Z		6 3	10 15	-	9	BJ 8	Unternehmensflurbereinigung nach §87 ff Hochwasserrückhaltung Wörth-Jockgrim [41631], Besitzeinweisung erfolgt, z.Zt. noch nicht rechtskräftig Zuwegung außerhalb des Schutzstreifens zu Mast 160			
	336		-	3949 / 3	Jockgrim	4558	179	Verkehrsfläche - Weg	29	61	b Z		6 20	35 60	-	9	BB 1 BC 4 BD 5 BJ 8	Unternehmensflurbereinigung nach §87 ff Hochwasserrückhaltung Wörth-Jockgrim [41631], Besitzeinweisung erfolgt, z.Zt. noch nicht rechtskräftig Zuwegung außerhalb des Schutzstreifens zu Mast 161			
	346		-	2503 / 27	Jockgrim	4559	163	Verkehrsfläche - Weg	10	11	b Z		2 3	40 45	-	-	WH 84 WI 85 WJ 86 WK 87 WL 88	Auflassungsvormerkung siehe Grundbuchtext WL Unternehmensflurbereinigung nach §87 ff Hochwasserrückhaltung Wörth-Jockgrim [41631], Besitzeinweisung erfolgt, z.Zt. noch nicht rechtskräftig Zuwegung außerhalb des Schutzstreifens zu Mast 161 und Mast 162			
	351		-	3999 / 3	Jockgrim	4559	13	Verkehrsfläche - Weg		71	b Z			50 0	-	-	XJ 112	Unternehmensflurbereinigung nach §87 ff Hochwasserrückhaltung Wörth-Jockgrim [41631], Besitzeinweisung erfolgt, z.Zt. noch nicht rechtskräftig			
		Fortsetzung nächste Seite																			

Nachweisung

1	2	3	4		5			6	7			8			9	10	11	12	
Ifd. Nr. Eigt.	Ifd. Nr. Plan	Lfd. Nr. Abt. I Grundbuch, Name und Vorname des Eigentümers, Wohnort, Tel. Nr.	Grundstück		Grundbuch			Nutzungsart (lt. Kataster)	Größe des Grundstücks			Schutzstreifenfläche			Mast Nr.	LWL Nachrichten- kabel	Text* Ifd. Nr. Abt. II	Bemerkungen	
			Flur	Flurstück	Bezirk	Blatt	Best. Verz.		ha	a	qm	ha	a	qm					Ifd. Meter
noch 10	353	Fortsetzung	-	3998 / 3	Jockgrim	4559	12	Verkehrsfläche - Weg			70	b			55	-	-	XE 107 XF 108 XG 109 XH 110 XI 110	Unternehmensflurbereinigung nach §87 ff Hochwasserrückhaltung Wörth-Jockgrim [41631], Besitzeinweisung erfolgt, z.Zt. noch nicht rechtskräftig
	355		-	3997 / 3	Jockgrim	4559	11	Verkehrsfläche - Weg			62	b			55	-	-	VI 23 VJ 24	Unternehmensflurbereinigung nach §87 ff Hochwasserrückhaltung Wörth-Jockgrim [41631], Besitzeinweisung erfolgt, z.Zt. noch nicht rechtskräftig
	357		-	3996 / 3	Jockgrim	4559	10	Verkehrsfläche - Weg			67	b			60	-	-	XB 104 XC 105 XD 106	Unternehmensflurbereinigung nach §87 ff Hochwasserrückhaltung Wörth-Jockgrim [41631], Besitzeinweisung erfolgt, z.Zt. noch nicht rechtskräftig
	359		-	3995 / 3	Jockgrim	4559	9	Verkehrsfläche - Weg			63	b			55	-	-	WY 101 WZ 102 XA 103	Unternehmensflurbereinigung nach §87 ff Hochwasserrückhaltung Wörth-Jockgrim [41631], Besitzeinweisung erfolgt, z.Zt. noch nicht rechtskräftig
	361		-	3994 / 3	Jockgrim	4559	8	Verkehrsfläche - Weg			74	b			70	-	-	WV 98 WW 99 WX 100	Unternehmensflurbereinigung nach §87 ff Hochwasserrückhaltung Wörth-Jockgrim [41631], Besitzeinweisung erfolgt, z.Zt. noch nicht rechtskräftig
	363		-	3993 / 6	Jockgrim	4559	7	Verkehrsfläche - Weg			64	b			64	-	-	WS 95 WT 96 WU 97	Unternehmensflurbereinigung nach §87 ff Hochwasserrückhaltung Wörth-Jockgrim [41631], Besitzeinweisung erfolgt, z.Zt. noch nicht rechtskräftig
		Fortsetzung nächste Seite																	

Nachweisung

1	2	3	4		5			6	7			8			9	10	11	12	
Ifd. Nr. Eigt.	Ifd. Nr. Plan	Lfd. Nr. Abt. I Grundbuch, Name und Vorname des Eigentümers, Wohnort, Tel. Nr.	Grundstück		Grundbuch			Nutzungsart (lt. Kataster)	Größe des Grundstücks			Schutzstreifenfläche			Mast Nr.	LWL Nachrichten- kabel	Text* Ifd. Nr. Abt. II	Bemerkungen	
			Flur	Flurstück	Bezirk	Blatt	Best. Verz.		ha	a	qm	ha	a	qm					
noch 10	364	Fortsetzung	-	3990 / 1	Jockgrim	4558	186	Verkehrsfläche - Weg	2	35	b		1	60	-	3	Y 4 BD 5 BJ 8	Unternehmensflurbereinigung nach §87 ff Hochwasserrückhaltung Wörth-Jockgrim [41631], Besitzeinweisung erfolgt, z.Zt. noch nicht rechtskräftig	
	366		-	3993 / 8	Jockgrim	4559	6	Verkehrsfläche - Weg		56	b			56	-	-	WP 92 WQ 93 WR 94	Unternehmensflurbereinigung nach §87 ff Hochwasserrückhaltung Wörth-Jockgrim [41631], Besitzeinweisung erfolgt, z.Zt. noch nicht rechtskräftig	
	367		-	3992 / 3	Jockgrim	4559	5	Verkehrsfläche - Weg	1	11	b		1	11	-	-	VA 14 VB 10 VC 16	Unternehmensflurbereinigung nach §87 ff Hochwasserrückhaltung Wörth-Jockgrim [41631], Besitzeinweisung erfolgt, z.Zt. noch nicht rechtskräftig	
	369		-	3991 / 3	Jockgrim	4559	4	Verkehrsfläche - Weg		48	b			48	-	-	WM 89 WN 90 WO 91	Unternehmensflurbereinigung nach §87 ff Hochwasserrückhaltung Wörth-Jockgrim [41631], Besitzeinweisung erfolgt, z.Zt. noch nicht rechtskräftig	
	372		-	3990 / 3	Jockgrim	4558	187	Verkehrsfläche - Weg		14	b			14	-	-	Y 4 BD 5 BJ 8	Unternehmensflurbereinigung nach §87 ff Hochwasserrückhaltung Wörth-Jockgrim [41631], Besitzeinweisung erfolgt, z.Zt. noch nicht rechtskräftig	
	373		-	3986 / 2	Jockgrim	4558	185	Verkehrsfläche - Weg		7	b			7	-	-	Y 4 BD 5 BJ 8	Unternehmensflurbereinigung nach §87 ff Hochwasserrückhaltung Wörth-Jockgrim [41631], Besitzeinweisung erfolgt, z.Zt. noch nicht rechtskräftig	
		Fortsetzung nächste Seite																	

Nachweisung

1	2	3	4		5			6	7			8			9	10	11	12
lfd. Nr. Eigt.	lfd. Nr. Plan	Lfd. Nr. Abt. I Grundbuch, Name und Vorname des Eigentümers, Wohnort, Tel. Nr.	Grundstück		Grundbuch			Nutzungsart (lt. Kataster)	Größe des Grundstücks			Schutzstreifenfläche			Mast Nr.	LWL Nachrichten-kabel lfd. Meter	Text* lfd. Nr. Abt. II	Bemerkungen
			Flur	Flurstück	Bezirk	Blatt	Best. Verz.		ha	a	qm	ha	a	qm				
noch 10	375	Fortsetzung	-	3985 / 3	Jockgrim	4558	183	Verkehrsfläche - Weg	2	85	b	2	85	-	-	Y 4 BJ 8	Unternehmensflurbereinigung nach §87 ff Hochwasserrückhaltung Wörth-Jockgrim [41631], Besitzeinweisung erfolgt, z.Zt. noch nicht rechtskräftig	
	380		-	3687 / 9	Jockgrim	4559	228	Verkehrsfläche - Weg	2	25	b	2	25	-	-	V 13	Unternehmensflurbereinigung nach §87 ff Hochwasserrückhaltung Wörth-Jockgrim [41631], Besitzeinweisung erfolgt, z.Zt. noch nicht rechtskräftig	
	386		-	3685 / 9	Jockgrim	4559	230	Verkehrsfläche - Weg	9	17	b	9	17	-	-	BE 5 BF 6 BG 7 BH 11	Unternehmensflurbereinigung nach §87 ff Hochwasserrückhaltung Wörth-Jockgrim [41631], Besitzeinweisung erfolgt, z.Zt. noch nicht rechtskräftig	

Nachweisung

1	2	3	4		5			6	7			8			9	10	11	12		
lfd. Nr. Eigt.	lfd. Nr. Plan	Lfd. Nr. Abt. I Grundbuch, Name und Vorname des Eigentümers, Wohnort, Tel. Nr.	Grundstück		Grundbuch			Nutzungsart (lt. Kataster)	Größe des Grundstücks			Schutzstreifenfläche			Mast Nr.	LWL Nachrichten- kabel	Text* lfd. Nr. Abt. II	Bemerkungen		
			Flur	Flurstück	Bezirk	Blatt	Best. Verz.		ha	a	qm	ha	a	qm						lfd. Meter
		Staatseigentum																		
115	36	Fortsetzung nächste Seite	-	1751 / 3	Jockgrim	3179	40	Landwirtschaftsfläche	3	29	b		1	95	-	-	NW 12	Unternehmensflurbereinigung nach §87 ff Hochwasserrückhaltung Wörth-Jockgrim [41631], Besitzeinweisung erfolgt, z.Zt. noch nicht rechtskräftig		
	38		-	1618 / 1	Jockgrim	3179	28	Landwirtschaftsfläche	4	78	b		4	78	-	11	NR 7	Unternehmensflurbereinigung nach §87 ff Hochwasserrückhaltung Wörth-Jockgrim [41631], Besitzeinweisung erfolgt, z.Zt. noch nicht rechtskräftig		
	46		-	1746 / 22	Jockgrim	3179	36	Verkehrsfläche - Weg	2	82	b			5	-	-	NV 11	Unternehmensflurbereinigung nach §87 ff Hochwasserrückhaltung Wörth-Jockgrim [41631], Besitzeinweisung erfolgt, z.Zt. noch nicht rechtskräftig		
	56		-	1619 / 1	Jockgrim	3179	29	Landwirtschaftsfläche	3	05	b		2	35	-	-	NS 8 RC 101	Unternehmensflurbereinigung nach §87 ff Hochwasserrückhaltung Wörth-Jockgrim [41631], Besitzeinweisung erfolgt, z.Zt. noch nicht rechtskräftig		
	60		-	1746 / 10	Jockgrim	3179	31	Landwirtschaftsfläche	2	38	b		2	38	158 (tws.)	4	NU 10	Unternehmensflurbereinigung nach §87 ff Hochwasserrückhaltung Wörth-Jockgrim [41631], Besitzeinweisung erfolgt, z.Zt. noch nicht rechtskräftig		
	62		-	1746 / 19	Jockgrim	3179	33	Verkehrsfläche - Weg	10	44	b			2	60	-	-	NU 10	Unternehmensflurbereinigung nach §87 ff Hochwasserrückhaltung Wörth-Jockgrim [41631], Besitzeinweisung erfolgt, z.Zt. noch nicht rechtskräftig	
	63		-	1746 / 16	Jockgrim	4539	202	Verkehrsfläche - Straße	7	30	b			2	90	-	-	AAV 42	Unternehmensflurbereinigung nach §87 ff Hochwasserrückhaltung Wörth-Jockgrim [41631], Besitzeinweisung erfolgt, z.Zt. noch nicht rechtskräftig	

Nachweisung

1	2	3	4		5			6	7			8			9	10	11	12		
Ifd. Nr. Eigt.	Ifd. Nr. Plan	Lfd. Nr. Abt. I Grundbuch, Name und Vorname des Eigentümers, Wohnort, Tel. Nr.	Grundstück		Grundbuch			Nutzungsart (lt. Kataster)	Größe des Grundstücks			Schutzstreifenfläche			Mast Nr.	LWL Nachrichten- kabel	Text* Ifd. Nr. Abt. II	Bemerkungen		
			Flur	Flurstück	Bezirk	Blatt	Best. Verz.		ha	a	qm	ha	a	qm						Ifd. Meter
noch 115	64	Fortsetzung	-	1620 / 1	Jockgrim	3179	30	Landwirtschaftsfläche	7	25	b	1	75	-	-	NT 9	Unternehmensflurbereinigung nach §87 ff Hochwasserrückhaltung Wörth-Jockgrim [41631], Besitzeinweisung erfolgt, z.Zt. noch nicht rechtskräftig			
	68		-	1745 / 3	Jockgrim	4539	204	Verkehrsfläche - Straße	2	38	b	1	20	-	-	SM 43 SL 44	Unternehmensflurbereinigung nach §87 ff Hochwasserrückhaltung Wörth-Jockgrim [41631], Besitzeinweisung erfolgt, z.Zt. noch nicht rechtskräftig			
	71		-	1744 / 3	Jockgrim	4539	198	Verkehrsfläche - Straße		88	b		60	-	-	ABA 40 ABB 41	Unternehmensflurbereinigung nach §87 ff Hochwasserrückhaltung Wörth-Jockgrim [41631], Besitzeinweisung erfolgt, z.Zt. noch nicht rechtskräftig			
	74		-	1743 / 11	Jockgrim	4539	328	Verkehrsfläche - Straße		61	b		45	-	-	-	Unternehmensflurbereinigung nach §87 ff Hochwasserrückhaltung Wörth-Jockgrim [41631], Besitzeinweisung erfolgt, z.Zt. noch nicht rechtskräftig			
	77		-	1743 / 9	Jockgrim	4539	201	Verkehrsfläche - Straße		42	b		42	-	-	-	Unternehmensflurbereinigung nach §87 ff Hochwasserrückhaltung Wörth-Jockgrim [41631], Besitzeinweisung erfolgt, z.Zt. noch nicht rechtskräftig			
	80		-	1752 / 7	Jockgrim	3179	6	Verkehrsfläche - Weg	2	43	b		15	-	-	NP 4 NQ 5	Unternehmensflurbereinigung nach §87 ff Hochwasserrückhaltung Wörth-Jockgrim [41631], Besitzeinweisung erfolgt, z.Zt. noch nicht rechtskräftig			
	81		-	2066 / 2	Jockgrim	4539	333	Verkehrsfläche - Straße	4	09	b		5	-	-	-	Unternehmensflurbereinigung nach §87 ff Hochwasserrückhaltung Wörth-Jockgrim [41631], Besitzeinweisung erfolgt, z.Zt. noch nicht rechtskräftig			
	83		-	2067 / 2	Jockgrim	3179	44	Verkehrsfläche - Weg	4	62	b		5	-	-	-	Unternehmensflurbereinigung nach §87 ff Hochwasserrückhaltung Wörth-Jockgrim [41631], Besitzeinweisung erfolgt, z.Zt. noch nicht rechtskräftig			
		Fortsetzung nächste Seite																		

Nachweisung

1	2	3	4		5			6	7			8			9	10	11	12	
Ifd. Nr. Eigt.	Ifd. Nr. Plan	Lfd. Nr. Abt. I Grundbuch, Name und Vorname des Eigentümers, Wohnort, Tel. Nr.	Grundstück		Grundbuch			Nutzungsart (lt. Kataster)	Größe des Grundstücks			Schutzstreifenfläche			Mast Nr.	LWL Nachrichten- kabel lfd. Meter	Text* Ifd. Nr. Abt. II	Bemerkungen	
			Flur	Flurstück	Bezirk	Blatt	Best. Verz.		ha	a	qm	ha	a	qm					
noch 115	85	Fortsetzung	-	2067 / 4	Jockgrim	3179	45	Landwirtschaftsfläche			1	b			1	-	-	-	Unternehmensflurbereinigung nach §87 ff Hochwasserrückhaltung Wörth-Jockgrim [41631], Besitzeinweisung erfolgt, z.Zt. noch nicht rechtskräftig
	103		-	2068 / 2	Jockgrim	3179	47	Landwirtschaftsfläche			36	b			36	-	-	NX 13	Unternehmensflurbereinigung nach §87 ff Hochwasserrückhaltung Wörth-Jockgrim [41631], Besitzeinweisung erfolgt, z.Zt. noch nicht rechtskräftig
	105		-	2069 / 5	Jockgrim	3179	50	Landwirtschaftsfläche		1	06	b		1	06	-	-	NY 14	Unternehmensflurbereinigung nach §87 ff Hochwasserrückhaltung Wörth-Jockgrim [41631], Besitzeinweisung erfolgt, z.Zt. noch nicht rechtskräftig
	108		-	2069 / 16	Jockgrim	3179	248	Landwirtschaftsfläche		3	99	b		3	99	-	-	RB 100	Unternehmensflurbereinigung nach §87 ff Hochwasserrückhaltung Wörth-Jockgrim [41631], Besitzeinweisung erfolgt, z.Zt. noch nicht rechtskräftig
	110		-	2070 / 2	Jockgrim	3179	59	Landwirtschaftsfläche		2	81	b		2	10	-	-	NZ 15	Unternehmensflurbereinigung nach §87 ff Hochwasserrückhaltung Wörth-Jockgrim [41631], Besitzeinweisung erfolgt, z.Zt. noch nicht rechtskräftig
	112		-	2071 / 2	Jockgrim	3179	62	Landwirtschaftsfläche		2	20	b		2	10	-	-	OA 16	Unternehmensflurbereinigung nach §87 ff Hochwasserrückhaltung Wörth-Jockgrim [41631], Besitzeinweisung erfolgt, z.Zt. noch nicht rechtskräftig
	113		-	2072 / 2	Jockgrim	3179	65	Landwirtschaftsfläche		2	58	b		2	35	-	-	OF 21	Unternehmensflurbereinigung nach §87 ff Hochwasserrückhaltung Wörth-Jockgrim [41631], Besitzeinweisung erfolgt, z.Zt. noch nicht rechtskräftig
	114		-	2073 / 2	Jockgrim	3179	68	Landwirtschaftsfläche		2	63	b		2	50	-	-	OB 17	Unternehmensflurbereinigung nach §87 ff Hochwasserrückhaltung Wörth-Jockgrim [41631], Besitzeinweisung erfolgt, z.Zt. noch nicht rechtskräftig
		Fortsetzung nächste Seite																	

Nachweisung

1	2	3	4		5			6	7			8			9	10	11	12		
Ifd. Nr. Eigt.	Ifd. Nr. Plan	Lfd. Nr. Abt. I Grundbuch, Name und Vorname des Eigentümers, Wohnort, Tel. Nr.	Grundstück		Grundbuch			Nutzungsart (lt. Kataster)	Größe des Grundstücks			Schutzstreifenfläche			Mast Nr.	LWL Nachrichten-kabel lfd. Meter	Text* Ifd. Nr. Abt. II	Bemerkungen		
			Flur	Flurstück	Bezirk	Blatt	Best. Verz.		ha	a	qm	ha	a	qm						
noch 115	115	Fortsetzung	-	2074 / 2	Jockgrim	3179	71	Landwirtschaftsfläche	3	22	b		2	65	-	-	OC 18	Unternehmensflurbereinigung nach §87 ff Hochwasserrückhaltung Wörth-Jockgrim [41631], Besitzeinweisung erfolgt, z.Zt. noch nicht rechtskräftig		
	116		-	2075 / 2	Jockgrim	3179	74	Landwirtschaftsfläche	3	04	b		3	04	-	-	OD 19	Unternehmensflurbereinigung nach §87 ff Hochwasserrückhaltung Wörth-Jockgrim [41631], Besitzeinweisung erfolgt, z.Zt. noch nicht rechtskräftig		
	117		-	2076 / 2	Jockgrim	3179	77	Landwirtschaftsfläche	4	42	b		3	45	-	7	OE 20	Unternehmensflurbereinigung nach §87 ff Hochwasserrückhaltung Wörth-Jockgrim [41631], Besitzeinweisung erfolgt, z.Zt. noch nicht rechtskräftig		
	127		-	2179 / 2	Jockgrim	3179	230	Landwirtschaftsfläche	1	13	b			15	-	-	-	Unternehmensflurbereinigung nach §87 ff Hochwasserrückhaltung Wörth-Jockgrim [41631], Besitzeinweisung erfolgt, z.Zt. noch nicht rechtskräftig		
	128		-	2178 / 2	Jockgrim	3179	227	Landwirtschaftsfläche	1	40	b			35	-	-	-	Unternehmensflurbereinigung nach §87 ff Hochwasserrückhaltung Wörth-Jockgrim [41631], Besitzeinweisung erfolgt, z.Zt. noch nicht rechtskräftig		
	130		-	2177 / 4	Jockgrim	4539	322	Landwirtschaftsfläche	2	01	b			75	-	-	SX 190 SY 191 SZ 192 TA 193	Unternehmensflurbereinigung nach §87 ff Hochwasserrückhaltung Wörth-Jockgrim [41631], Besitzeinweisung erfolgt, z.Zt. noch nicht rechtskräftig		
	132		-	2176 / 2	Jockgrim	3179	224	Landwirtschaftsfläche	2	36	b		1	10	-	-	RA 98	Unternehmensflurbereinigung nach §87 ff Hochwasserrückhaltung Wörth-Jockgrim [41631], Besitzeinweisung erfolgt, z.Zt. noch nicht rechtskräftig		
		Fortsetzung nächste Seite																		

Nachweisung

1	2	3	4		5			6	7			8			9	10	11	12		
Ifd. Nr. Eigt.	Ifd. Nr. Plan	Lfd. Nr. Abt. I Grundbuch, Name und Vorname des Eigentümers, Wohnort, Tel. Nr.	Grundstück		Grundbuch			Nutzungsart (lt. Kataster)	Größe des Grundstücks			Schutzstreifenfläche			Mast Nr.	LWL Nachrichten- kabel	Text* Ifd. Nr. Abt. II	Bemerkungen		
			Flur	Flurstück	Bezirk	Blatt	Best. Verz.		ha	a	qm	ha	a	qm						Ifd. Meter
noch 115	134	Fortsetzung	-	2170 / 2	Jockgrim	4539	303	Landwirtschaftsfläche	3	20	b		1	65	-	-	TE 202	Unternehmensflurbereinigung nach §87 ff Hochwasserrückhaltung Wörth-Jockgrim [41631], Besitzeinweisung erfolgt, z.Zt. noch nicht rechtskräftig		
	135		-	2169 / 6	Jockgrim	4539	296	Landwirtschaftsfläche	1	50	b			95	-	-	SN 72 SP 136 SQ 137 SR 139 SS 140 SU 181 SV 182 SW 183	Unternehmensflurbereinigung nach §87 ff Hochwasserrückhaltung Wörth-Jockgrim [41631], Besitzeinweisung erfolgt, z.Zt. noch nicht rechtskräftig		
	136		-	2169 / 8	Jockgrim	4539	304	Landwirtschaftsfläche	1	61	b		1	00	-	-	SP 135	Unternehmensflurbereinigung nach §87 ff Hochwasserrückhaltung Wörth-Jockgrim [41631], Besitzeinweisung erfolgt, z.Zt. noch nicht rechtskräftig		
	137		-	2168 / 5	Jockgrim	4539	302	Landwirtschaftsfläche	3	71	b		2	25	-	-	TE 202	Unternehmensflurbereinigung nach §87 ff Hochwasserrückhaltung Wörth-Jockgrim [41631], Besitzeinweisung erfolgt, z.Zt. noch nicht rechtskräftig		
	139		-	2167 / 6	Jockgrim	3179	221	Landwirtschaftsfläche	3	84	b		2	50	-	-	QZ 97	Unternehmensflurbereinigung nach §87 ff Hochwasserrückhaltung Wörth-Jockgrim [41631], Besitzeinweisung erfolgt, z.Zt. noch nicht rechtskräftig		
	141		-	2166 / 8	Jockgrim	3179	218	Landwirtschaftsfläche	4	84	b		3	20	-	-	AF 96	Unternehmensflurbereinigung nach §87 ff Hochwasserrückhaltung Wörth-Jockgrim [41631], Besitzeinweisung erfolgt, z.Zt. noch nicht rechtskräftig		
		Fortsetzung nächste Seite																		

Nachweisung

1	2	3	4		5			6	7			8			9	10	11	12	
Ifd. Nr. Eigt.	Ifd. Nr. Plan	Lfd. Nr. Abt. I Grundbuch, Name und Vorname des Eigentümers, Wohnort, Tel. Nr.	Grundstück		Grundbuch			Nutzungsart (lt. Kataster)	Größe des Grundstücks			Schutzstreifenfläche			Mast Nr.	LWL Nachrichten- kabel	Text* Ifd. Nr. Abt. II	Bemerkungen	
			Flur	Flurstück	Bezirk	Blatt	Best. Verz.		ha	a	qm	ha	a	qm					
noch 115	142	Fortsetzung	-	2165 / 6	Jockgrim	3179	215	Landwirtschaftsfläche	3	93	b	2	70	-	-	QY 95	Unternehmensflurbereinigung nach §87 ff Hochwasserrückhaltung Wörth-Jockgrim [41631], Besitzeinweisung erfolgt, z.Zt. noch nicht rechtskräftig		
	144		-	2165 / 8	Jockgrim	3179	212	Landwirtschaftsfläche	4	32	b	3	05	-	-	QX 94	Unternehmensflurbereinigung nach §87 ff Hochwasserrückhaltung Wörth-Jockgrim [41631], Besitzeinweisung erfolgt, z.Zt. noch nicht rechtskräftig		
	145		-	2164 / 4	Jockgrim	3179	209	Landwirtschaftsfläche	6	36	b	4	35	-	-	QW 93	Unternehmensflurbereinigung nach §87 ff Hochwasserrückhaltung Wörth-Jockgrim [41631], Besitzeinweisung erfolgt, z.Zt. noch nicht rechtskräftig		
	147		-	2160 / 2	Jockgrim	3179	206	Landwirtschaftsfläche	4	44	b	3	60	-	-	QV 92	Unternehmensflurbereinigung nach §87 ff Hochwasserrückhaltung Wörth-Jockgrim [41631], Besitzeinweisung erfolgt, z.Zt. noch nicht rechtskräftig		
	149		-	2159 / 2	Jockgrim	3179	203	Landwirtschaftsfläche	5	06	b	3	25	-	6	QU 91	Unternehmensflurbereinigung nach §87 ff Hochwasserrückhaltung Wörth-Jockgrim [41631], Besitzeinweisung erfolgt, z.Zt. noch nicht rechtskräftig		
	171		-	2149 / 17	Jockgrim	3179	109	Landwirtschaftsfläche	3	18	b	2	25	-	-	OU 37 OV 38	Unternehmensflurbereinigung nach §87 ff Hochwasserrückhaltung Wörth-Jockgrim [41631], Besitzeinweisung erfolgt, z.Zt. noch nicht rechtskräftig		
	173		-	2149 / 19	Jockgrim	3179	106	Landwirtschaftsfläche	3	32	b	2	10	-	-	OS 35 OT 36	Unternehmensflurbereinigung nach §87 ff Hochwasserrückhaltung Wörth-Jockgrim [41631], Besitzeinweisung erfolgt, z.Zt. noch nicht rechtskräftig		
	175		-	2149 / 21	Jockgrim	3179	103	Landwirtschaftsfläche	4	89	b	3	20	-	-	OQ 33 OR 34	Unternehmensflurbereinigung nach §87 ff Hochwasserrückhaltung Wörth-Jockgrim [41631], Besitzeinweisung erfolgt, z.Zt. noch nicht rechtskräftig		
		Fortsetzung nächste Seite																	

Nachweisung

1	2	3	4		5			6	7			8			9	10	11	12		
Ifd. Nr. Eigt.	Ifd. Nr. Plan	Lfd. Nr. Abt. I Grundbuch, Name und Vorname des Eigentümers, Wohnort, Tel. Nr.	Grundstück		Grundbuch			Nutzungsart (lt. Kataster)	Größe des Grundstücks			Schutzstreifenfläche			Mast Nr.	LWL Nachrichten- kabel	Text* Ifd. Nr. Abt. II	Bemerkungen		
			Flur	Flurstück	Bezirk	Blatt	Best. Verz.		ha	a	qm	ha	a	qm						lfd. Meter
noch 115	177	Fortsetzung	-	2149 / 23	Jockgrim	3179	112	Landwirtschaftsfläche	3	36	b	2	15	-	-	OW 39	Unternehmensflurbereinigung nach §87 ff Hochwasserrückhaltung Wörth-Jockgrim [41631], Besitzeinweisung erfolgt, z.Zt. noch nicht rechtskräftig			
	180		-	2149 / 25	Jockgrim	3179	100	Landwirtschaftsfläche	3	36	b	2	35	-	-	OO 31 OP 32	Unternehmensflurbereinigung nach §87 ff Hochwasserrückhaltung Wörth-Jockgrim [41631], Besitzeinweisung erfolgt, z.Zt. noch nicht rechtskräftig			
	182		-	2127 / 1	Jockgrim	3179	85	Landwirtschaftsfläche	4	31	b	2	50	-	-	OG 22	Unternehmensflurbereinigung nach §87 ff Hochwasserrückhaltung Wörth-Jockgrim [41631], Besitzeinweisung erfolgt, z.Zt. noch nicht rechtskräftig			
	185		-	2128 / 1	Jockgrim	4539	311	Landwirtschaftsfläche	4	48	b	2	85	-	-	SD 3 SE 4	Unternehmensflurbereinigung nach §87 ff Hochwasserrückhaltung Wörth-Jockgrim [41631], Besitzeinweisung erfolgt, z.Zt. noch nicht rechtskräftig			
	187		-	2129 / 1	Jockgrim	4539	313	Landwirtschaftsfläche	3	54	b	2	00	-	-	SB 1 SC 2	Unternehmensflurbereinigung nach §87 ff Hochwasserrückhaltung Wörth-Jockgrim [41631], Besitzeinweisung erfolgt, z.Zt. noch nicht rechtskräftig			
	189		-	2130 / 8	Jockgrim	4539	316	Landwirtschaftsfläche	6	08	b	3	45	-	-	SF 5 SG 6	Unternehmensflurbereinigung nach §87 ff Hochwasserrückhaltung Wörth-Jockgrim [41631], Besitzeinweisung erfolgt, z.Zt. noch nicht rechtskräftig			
	192		-	2131 / 5	Jockgrim	3179	88	Landwirtschaftsfläche	1	79	b	1	79	-	-	OH 23 OI 24	Unternehmensflurbereinigung nach §87 ff Hochwasserrückhaltung Wörth-Jockgrim [41631], Besitzeinweisung erfolgt, z.Zt. noch nicht rechtskräftig			
	194		-	2131 / 6	Jockgrim	3179	91	Landwirtschaftsfläche	1	11	b	1	11	-	-	OJ 25 OK 26	Unternehmensflurbereinigung nach §87 ff Hochwasserrückhaltung Wörth-Jockgrim [41631], Besitzeinweisung erfolgt, z.Zt. noch nicht rechtskräftig			
		Fortsetzung nächste Seite																		

Nachweisung

1	2	3	4		5			6	7			8			9	10	11	12		
Ifd. Nr. Eigt.	Ifd. Nr. Plan	Lfd. Nr. Abt. I Grundbuch, Name und Vorname des Eigentümers, Wohnort, Tel. Nr.	Grundstück		Grundbuch			Nutzungsart (lt. Kataster)	Größe des Grundstücks			Schutzstreifenfläche			Mast Nr.	LWL Nachrichten- kabel	Text* Ifd. Nr. Abt. II	Bemerkungen		
			Flur	Flurstück	Bezirk	Blatt	Best. Verz.		ha	a	qm	ha	a	qm						lfd. Meter
noch 115	197	Fortsetzung	-	2131 / 7	Jockgrim	3179	94	Landwirtschaftsfläche			28	b			28	-	-	OL 27 OM 28	Unternehmensflurbereinigung nach §87 ff Hochwasserrückhaltung Wörth-Jockgrim [41631], Besitzeinweisung erfolgt, z.Zt. noch nicht rechtskräftig	
	213		-	2134 / 6	Jockgrim	3179	128	Landwirtschaftsfläche		1	16	b		1	16	-	-	AP 47 AQ 48	Unternehmensflurbereinigung nach §87 ff Hochwasserrückhaltung Wörth-Jockgrim [41631], Besitzeinweisung erfolgt, z.Zt. noch nicht rechtskräftig	
	214		-	2134 / 4	Jockgrim	3179	125	Landwirtschaftsfläche			6	b			6	-	-	PC 45 PC 46	Unternehmensflurbereinigung nach §87 ff Hochwasserrückhaltung Wörth-Jockgrim [41631], Besitzeinweisung erfolgt, z.Zt. noch nicht rechtskräftig	
	224		-	2132 / 1	Jockgrim	3179	97	Landwirtschaftsfläche		3	68	b			20	-	-	ON 30	Unternehmensflurbereinigung nach §87 ff Hochwasserrückhaltung Wörth-Jockgrim [41631], Besitzeinweisung erfolgt, z.Zt. noch nicht rechtskräftig	
	230		-	2133 / 1	Jockgrim	3179	122	Landwirtschaftsfläche		6	32	b		1	65	-	-	PA 43 PB 44	Unternehmensflurbereinigung nach §87 ff Hochwasserrückhaltung Wörth-Jockgrim [41631], Besitzeinweisung erfolgt, z.Zt. noch nicht rechtskräftig	
	232		-	2121 / 5	Jockgrim	3179	114	Landwirtschaftsfläche		5	45	b			85	-	-	OX 40	Unternehmensflurbereinigung nach §87 ff Hochwasserrückhaltung Wörth-Jockgrim [41631], Besitzeinweisung erfolgt, z.Zt. noch nicht rechtskräftig	
	234		-	2122 / 1	Jockgrim	3179	116	Landwirtschaftsfläche		4	00	b			10	-	-	OY 41	Unternehmensflurbereinigung nach §87 ff Hochwasserrückhaltung Wörth-Jockgrim [41631], Besitzeinweisung erfolgt, z.Zt. noch nicht rechtskräftig	
	240		-	2134 / 3	Jockgrim	3179	124	Landwirtschaftsfläche		7	85	b		2	45	-	-	PC 45 PC 46	Unternehmensflurbereinigung nach §87 ff Hochwasserrückhaltung Wörth-Jockgrim [41631], Besitzeinweisung erfolgt, z.Zt. noch nicht rechtskräftig	
		Fortsetzung nächste Seite																		

Nachweisung

1	2	3	4		5			6	7			8			9	10	11	12	
Ifd. Nr. Eigt.	Ifd. Nr. Plan	Lfd. Nr. Abt. I Grundbuch, Name und Vorname des Eigentümers, Wohnort, Tel. Nr.	Grundstück		Grundbuch			Nutzungsart (lt. Kataster)	Größe des Grundstücks			Schutzstreifenfläche			Mast Nr.	LWL Nachrichten- kabel	Text* Ifd. Nr. Abt. II	Bemerkungen	
			Flur	Flurstück	Bezirk	Blatt	Best. Verz.		ha	a	qm	ha	a	qm					
noch 115	241	Fortsetzung	-	2134 / 14	Jockgrim	3179	250	Landwirtschaftsfläche	1	01	b	1	01	-	-	AP 47 AQ 48	Unternehmensflurbereinigung nach §87 ff Hochwasserrückhaltung Wörth-Jockgrim [41631], Besitzeinweisung erfolgt, z.Zt. noch nicht rechtskräftig		
	243		-	2121 / 4	Jockgrim	4539	282	Landwirtschaftsfläche		10	b		10	-	-	ST 146	Unternehmensflurbereinigung nach §87 ff Hochwasserrückhaltung Wörth-Jockgrim [41631], Besitzeinweisung erfolgt, z.Zt. noch nicht rechtskräftig		
	247		-	2121 / 6	Jockgrim	3179	115	Landwirtschaftsfläche	1	29	b	1	29	-	1	OX 40	Unternehmensflurbereinigung nach §87 ff Hochwasserrückhaltung Wörth-Jockgrim [41631], Besitzeinweisung erfolgt, z.Zt. noch nicht rechtskräftig		
	248		-	2122 / 2	Jockgrim	3179	117	Landwirtschaftsfläche	2	51	b	2	51	-	9	OY 41	Unternehmensflurbereinigung nach §87 ff Hochwasserrückhaltung Wörth-Jockgrim [41631], Besitzeinweisung erfolgt, z.Zt. noch nicht rechtskräftig		
	250		-	2134 / 15	Jockgrim	3179	250	Landwirtschaftsfläche	7	01	b	2	15	-	-	AP 47 AQ 48	Unternehmensflurbereinigung nach §87 ff Hochwasserrückhaltung Wörth-Jockgrim [41631], Besitzeinweisung erfolgt, z.Zt. noch nicht rechtskräftig		
	251		-	2123 / 1	Jockgrim	3179	118	Landwirtschaftsfläche	3	20	b	3	20	-	10	NS 8 RC 101	Unternehmensflurbereinigung nach §87 ff Hochwasserrückhaltung Wörth-Jockgrim [41631], Besitzeinweisung erfolgt, z.Zt. noch nicht rechtskräftig		
	252		-	2124 / 1	Jockgrim	3179	120	Landwirtschaftsfläche	4	14	b	4	14	-	10	OZ 42	Unternehmensflurbereinigung nach §87 ff Hochwasserrückhaltung Wörth-Jockgrim [41631], Besitzeinweisung erfolgt, z.Zt. noch nicht rechtskräftig		
	254		-	2135	Jockgrim	4539	13	Landwirtschaftsfläche	2	40	b	1	55	-	-	SH 7	Unternehmensflurbereinigung nach §87 ff Hochwasserrückhaltung Wörth-Jockgrim [41631], Besitzeinweisung erfolgt, z.Zt. noch nicht rechtskräftig		
		Fortsetzung nächste Seite																	

Nachweisung

1	2	3	4		5			6	7			8			9	10	11	12	
Ifd. Nr. Eigt.	Ifd. Nr. Plan	Lfd. Nr. Abt. I Grundbuch, Name und Vorname des Eigentümers, Wohnort, Tel. Nr.	Grundstück		Grundbuch			Nutzungsart (lt. Kataster)	Größe des Grundstücks			Schutzstreifenfläche			Mast Nr.	LWL Nachrichten- kabel	Text* Ifd. Nr. Abt. II	Bemerkungen	
			Flur	Flurstück	Bezirk	Blatt	Best. Verz.		ha	a	qm	ha	a	qm					
noch 115	259	Fortsetzung	-	4161 / 1	Jockgrim	3179	199	Landwirtschaftsfläche	9	18	b	3	60	-	-	QT 90	Unternehmensflurbereinigung nach §87 ff Hochwasserrückhaltung Wörth-Jockgrim [41631], Besitzeinweisung erfolgt, z.Zt. noch nicht rechtskräftig		
	260		-	4158 / 1	Jockgrim	3179	196	Landwirtschaftsfläche	4	14	b	2	15	-	-	QS 88 QR 89	Unternehmensflurbereinigung nach §87 ff Hochwasserrückhaltung Wörth-Jockgrim [41631], Besitzeinweisung erfolgt, z.Zt. noch nicht rechtskräftig		
	261		-	4157 / 1	Jockgrim	3179	193	Landwirtschaftsfläche	4	58	b	2	95	-	-	QP 86 QQ 87	Unternehmensflurbereinigung nach §87 ff Hochwasserrückhaltung Wörth-Jockgrim [41631], Besitzeinweisung erfolgt, z.Zt. noch nicht rechtskräftig		
	262		-	4156 / 1	Jockgrim	3179	190	Landwirtschaftsfläche	4	71	b	3	45	-	9	QN 84 QO 85	Unternehmensflurbereinigung nach §87 ff Hochwasserrückhaltung Wörth-Jockgrim [41631], Besitzeinweisung erfolgt, z.Zt. noch nicht rechtskräftig		
	263		-	4155 / 1	Jockgrim	3179	187	Landwirtschaftsfläche	4	99	b	3	80	-	9	QL 82 QM 83	Unternehmensflurbereinigung nach §87 ff Hochwasserrückhaltung Wörth-Jockgrim [41631], Besitzeinweisung erfolgt, z.Zt. noch nicht rechtskräftig		
	264		-	4154 / 1	Jockgrim	3179	184	Landwirtschaftsfläche	4	77	b	3	60	-	7	ON 30	Unternehmensflurbereinigung nach §87 ff Hochwasserrückhaltung Wörth-Jockgrim [41631], Besitzeinweisung erfolgt, z.Zt. noch nicht rechtskräftig		
		Fortsetzung nächste Seite																	

Nachweisung

1	2	3	4		5			6	7			8			9	10	11	12	
Ifd. Nr. Eigt.	Ifd. Nr. Plan	Lfd. Nr. Abt. I Grundbuch, Name und Vorname des Eigentümers, Wohnort, Tel. Nr.	Grundstück		Grundbuch			Nutzungsart (lt. Kataster)	Größe des Grundstücks			Schutzstreifenfläche			Mast Nr.	LWL Nachrichten- kabel lfd. Meter	Text* Ifd. Nr. Abt. II	Bemerkungen	
			Flur	Flurstück	Bezirk	Blatt	Best. Verz.		ha	a	qm	ha	a	qm					
noch 115	265	Fortsetzung	-	4153 / 1	Jockgrim	3179	181	Landwirtschaftsfläche	5	34	b	4	00	-	8	QJ 80 QK 81	Unternehmensflurbereinigung nach §87 ff Hochwasserrückhaltung Wörth-Jockgrim [41631], Besitzeinweisung erfolgt, z.Zt. noch nicht rechtskräftig		
	267		-	4151 / 1	Jockgrim	3179	178	Landwirtschaftsfläche	8	73	b	6	60	-	11	QH 78 QI 79	Unternehmensflurbereinigung nach §87 ff Hochwasserrückhaltung Wörth-Jockgrim [41631], Besitzeinweisung erfolgt, z.Zt. noch nicht rechtskräftig		
	271		-	4150 / 1	Jockgrim	3179	175	Landwirtschaftsfläche	5	24	b	4	05	-	7	QF 76 QG 77	Unternehmensflurbereinigung nach §87 ff Hochwasserrückhaltung Wörth-Jockgrim [41631], Besitzeinweisung erfolgt, z.Zt. noch nicht rechtskräftig		
	278		-	4090 / 3	Jockgrim	3179	133	Landwirtschaftsfläche	2	62	b	1	75	-	-	PJ 54 PK 55	Unternehmensflurbereinigung nach §87 ff Hochwasserrückhaltung Wörth-Jockgrim [41631], Besitzeinweisung erfolgt, z.Zt. noch nicht rechtskräftig		
	279		-	4090 / 5	Jockgrim	3179	136	Landwirtschaftsfläche	2	88	b	2	05	-	-	PL 56 PM 57	Unternehmensflurbereinigung nach §87 ff Hochwasserrückhaltung Wörth-Jockgrim [41631], Besitzeinweisung erfolgt, z.Zt. noch nicht rechtskräftig		
	282		-	4091 / 1	Jockgrim	3179	139	Landwirtschaftsfläche	2	65	b	1	85	-	-	PN 58 PO 59	Unternehmensflurbereinigung nach §87 ff Hochwasserrückhaltung Wörth-Jockgrim [41631], Besitzeinweisung erfolgt, z.Zt. noch nicht rechtskräftig		
	283		-	4092 / 1	Jockgrim	3179	142	Landwirtschaftsfläche	2	88	b	2	10	-	-	PP 60 PQ 61	Unternehmensflurbereinigung nach §87 ff Hochwasserrückhaltung Wörth-Jockgrim [41631], Besitzeinweisung erfolgt, z.Zt. noch nicht rechtskräftig		
	285		-	4094 / 1	Jockgrim	3179	145	Landwirtschaftsfläche	6	84	b	5	00	-	10	PR 62 PS 63	Unternehmensflurbereinigung nach §87 ff Hochwasserrückhaltung Wörth-Jockgrim [41631], Besitzeinweisung erfolgt, z.Zt. noch nicht rechtskräftig		
		Fortsetzung nächste Seite																	

Nachweisung

1	2	3	4		5			6	7			8			9	10	11	12		
Ifd. Nr. Eigt.	Ifd. Nr. Plan	Lfd. Nr. Abt. I Grundbuch, Name und Vorname des Eigentümers, Wohnort, Tel. Nr.	Grundstück		Grundbuch			Nutzungsart (lt. Kataster)	Größe des Grundstücks			Schutzstreifenfläche			Mast Nr.	LWL Nachrichten- kabel	Text* Ifd. Nr. Abt. II	Bemerkungen		
			Flur	Flurstück	Bezirk	Blatt	Best. Verz.		ha	a	qm	ha	a	qm						Ifd. Meter
noch 115	287	Fortsetzung	-	4095 / 3	Jockgrim	3179	148	Landwirtschaftsfläche	3	72	b	2	85	-	7	PT 64 PU 65	Unternehmensflurbereinigung nach §87 ff Hochwasserrückhaltung Wörth-Jockgrim [41631], Besitzeinweisung erfolgt, z.Zt. noch nicht rechtskräftig			
	289		-	4095 / 5	Jockgrim	3179	151	Landwirtschaftsfläche	4	05	b	3	05	-	7	PV 66 PW 67	Unternehmensflurbereinigung nach §87 ff Hochwasserrückhaltung Wörth-Jockgrim [41631], Besitzeinweisung erfolgt, z.Zt. noch nicht rechtskräftig			
	290		-	4096 / 1	Jockgrim	3179	154	Landwirtschaftsfläche	4	92	b	3	60	-	8	ON 30	Unternehmensflurbereinigung nach §87 ff Hochwasserrückhaltung Wörth-Jockgrim [41631], Besitzeinweisung erfolgt, z.Zt. noch nicht rechtskräftig			
	292		-	4097 / 1	Jockgrim	3179	157	Landwirtschaftsfläche	4	93	b	4	10	-	8	PX 68 PY 69	Unternehmensflurbereinigung nach §87 ff Hochwasserrückhaltung Wörth-Jockgrim [41631], Besitzeinweisung erfolgt, z.Zt. noch nicht rechtskräftig			
	293		-	4098 / 1	Jockgrim	3179	160	Landwirtschaftsfläche	5	28	b	3	85	-	8	PZ 70 QA 71	Unternehmensflurbereinigung nach §87 ff Hochwasserrückhaltung Wörth-Jockgrim [41631], Besitzeinweisung erfolgt, z.Zt. noch nicht rechtskräftig			
	295		-	4099 / 1	Jockgrim	3179	163	Landwirtschaftsfläche	4	52	b	4	10	-	8	QB 72 QC 73	Unternehmensflurbereinigung nach §87 ff Hochwasserrückhaltung Wörth-Jockgrim [41631], Besitzeinweisung erfolgt, z.Zt. noch nicht rechtskräftig			
	297		-	4100 / 1	Jockgrim	3179	166	Landwirtschaftsfläche	5	36	b	4	20	-	8	ON 30	Unternehmensflurbereinigung nach §87 ff Hochwasserrückhaltung Wörth-Jockgrim [41631], Besitzeinweisung erfolgt, z.Zt. noch nicht rechtskräftig			
	298		-	4101 / 3	Jockgrim	3179	169	Landwirtschaftsfläche	4	93	b	4	25	-	8	QD 74	Unternehmensflurbereinigung nach §87 ff Hochwasserrückhaltung Wörth-Jockgrim [41631], Besitzeinweisung erfolgt, z.Zt. noch nicht rechtskräftig			
		Fortsetzung nächste Seite																		

Nachweisung

1	2	3	4		5			6	7			8			9	10	11	12	
Ifd. Nr. Eigt.	Ifd. Nr. Plan	Lfd. Nr. Abt. I Grundbuch, Name und Vorname des Eigentümers, Wohnort, Tel. Nr.	Grundstück		Grundbuch			Nutzungsart (lt. Kataster)	Größe des Grundstücks			Schutzstreifenfläche			Mast Nr.	LWL Nachrichten- kabel lfd. Meter	Text* Ifd. Nr. Abt. II	Bemerkungen	
			Flur	Flurstück	Bezirk	Blatt	Best. Verz.		ha	a	qm	ha	a	qm					
noch 115	300	Fortsetzung	-	4101 / 5	Jockgrim	3179	172	Landwirtschaftsfläche	4	85	b	4	35	-	8	QE 75	Unternehmensflurbereinigung nach §87 ff Hochwasserrückhaltung Wörth-Jockgrim [41631], Besitzeinweisung erfolgt, z.Zt. noch nicht rechtskräftig		
	339		-	2503 / 15	Jockgrim	3179	130	Landwirtschaftsfläche	20	02	b	19	45	-	19	PE 49 PF 50 PG 51 PH 52 PI 53	Auflassungsvormerkung siehe Grundbuchtext PI Unternehmensflurbereinigung nach §87 ff Hochwasserrückhaltung Wörth-Jockgrim [41631], Besitzeinweisung erfolgt, z.Zt. noch nicht rechtskräftig		
	368		-	3992 / 2	Jockgrim	4539	195	Verkehrsfläche - Straße	1	35	b		5	-	-	SI 34 SJ 35 SK 36	Unternehmensflurbereinigung nach §87 ff Hochwasserrückhaltung Wörth-Jockgrim [41631], Besitzeinweisung erfolgt, z.Zt. noch nicht rechtskräftig		
	371		-	3991 / 2	Jockgrim	4539	327	Verkehrsfläche - Straße		63	b		5	-	-	TB 198 TC 199 TD 200	Unternehmensflurbereinigung nach §87 ff Hochwasserrückhaltung Wörth-Jockgrim [41631], Besitzeinweisung erfolgt, z.Zt. noch nicht rechtskräftig		
	374		-	3990 / 2	Jockgrim	3179	13	Verkehrsfläche - Weg		21	b		5	-	-	NP 4 NQ 5	Unternehmensflurbereinigung nach §87 ff Hochwasserrückhaltung Wörth-Jockgrim [41631], Besitzeinweisung erfolgt, z.Zt. noch nicht rechtskräftig		
	376		-	3985 / 2	Jockgrim	3179	12	Verkehrsfläche - Weg	3	10	b		65	-	-	NO 3 NQ 5	Unternehmensflurbereinigung nach §87 ff Hochwasserrückhaltung Wörth-Jockgrim [41631], Besitzeinweisung erfolgt, z.Zt. noch nicht rechtskräftig		
		Fortsetzung nächste Seite																	

Nachweisung

1	2	3	4		5			6	7			8			9	10	11	12	
lfd. Nr.	lfd. Nr.	Lfd. Nr. Abt. I Grundbuch, Name und Vorname des Eigentümers, Wohnort, Tel. Nr.	Grundstück		Grundbuch			Nutzungsart (lt. Kataster)	Größe des Grundstücks			Schutzstreifenfläche			Mast Nr.	LWL Nachrichten-kabel	Text* lfd. Nr. Abt. II	Bemerkungen	
			Flur	Flurstück	Bezirk	Blatt	Best. Verz.		ha	a	qm	ha	a	qm					
noch 115	378	Fortsetzung	-	3687 / 8	Jockgrim	3179	240	Verkehrsfläche - Weg	26	58	b		4	95	-	-	RD 104 RE 107 RF 108	Unternehmensflurbereinigung nach §87 ff Hochwasserrückhaltung Wörth-Jockgrim [41631], Besitzeinweisung erfolgt, z.Zt. noch nicht rechtskräftig	
	385		-	3685 / 8	Jockgrim	3179	241	Verkehrsfläche - Weg	75	45	b		31	55	-	-	RG 109 RH 110 RI 111 RJ 112 RK 113	Unternehmensflurbereinigung nach §87 ff Hochwasserrückhaltung Wörth-Jockgrim [41631], Besitzeinweisung erfolgt, z.Zt. noch nicht rechtskräftig	

Nachweisung

1	2	3			4		5			6	7			8			9	10	11	12		
Ifd. Nr. Eigt.	Ifd. Nr. Plan	Lfd. Nr. Abt. I Grundbuch, Name und Vorname des Eigentümers, Wohnort, Tel. Nr.			Grundstück		Grundbuch			Nutzungsart (lt. Kataster)	Größe des Grundstücks			Schutzstreifenfläche			Mast Nr.	LWL Nachrichten-kabel	Text* Ifd. Nr. Abt. II	Bemerkungen		
																						Flur
		Zuwegung zu Maststandorten																				
10	Z1				-	1450 / 6	Jockgrim	4559	76	Verkehrsfläche - Weg			3	Z			3	-	-	-	Unternehmensflurbereinigung nach §87 ff Hochwasserrückhaltung Wörth-Jockgrim [41631], Besitzeinweisung erfolgt, z.Zt. noch nicht rechtskräftig Zuwegung außerhalb des Schutzstreifens zu Mast 157	
	Z2				-	1450 / 4	Jockgrim	4558	191	Verkehrsfläche - Weg			1	31	Z		1	31	-	-	-	Unternehmensflurbereinigung nach §87 ff Hochwasserrückhaltung Wörth-Jockgrim [41631], Besitzeinweisung erfolgt, z.Zt. noch nicht rechtskräftig Zuwegung außerhalb des Schutzstreifens zu Mast 158
	Z3				-	1449 / 2	Jockgrim	4558	190	Verkehrsfläche - Weg			1	43	Z		1	30	-	-	-	Unternehmensflurbereinigung nach §87 ff Hochwasserrückhaltung Wörth-Jockgrim [41631], Besitzeinweisung erfolgt, z.Zt. noch nicht rechtskräftig Zuwegung außerhalb des Schutzstreifens zu Mast 158
	Z4				-	1448 / 3	Jockgrim	4558	189	Verkehrsfläche - Weg			2	56	Z		2	20	-	-	-	Unternehmensflurbereinigung nach §87 ff Hochwasserrückhaltung Wörth-Jockgrim [41631], Besitzeinweisung erfolgt, z.Zt. noch nicht rechtskräftig Zuwegung außerhalb des Schutzstreifens zu Mast 158
		Fortsetzung nächste Seite																				

Nachweisung

1	2	3	4		5			6	7			8			9	10	11	12	
Ifd. Nr. Eigt.	Ifd. Nr. Plan	Lfd. Nr. Abt. I Grundbuch, Name und Vorname des Eigentümers, Wohnort, Tel. Nr.	Grundstück		Grundbuch			Nutzungsart (lt. Kataster)	Größe des Grundstücks			Schutzstreifenfläche			Mast Nr.	LWL Nachrichten-kabel lfd. Meter	Text* Ifd. Nr. Abt. II	Bemerkungen	
			Flur	Flurstück	Bezirk	Blatt	Best. Verz.		ha	a	qm	ha	a	qm					
noch 10	Z5	Fortsetzung	-	1447 / 3	Jockgrim	4558	188	Verkehrsfläche - Weg			63	Z			63	-	-	-	Unternehmensflurbereinigung nach §87 ff Hochwasserrückhaltung Wörth-Jockgrim [41631], Besitzeinweisung erfolgt, z.Zt. noch nicht rechtskräftig Zuwegung außerhalb des Schutzstreifens zu Mast 158
	Z6		-	1459 / 3	Jockgrim	4558	134	Verkehrsfläche - Weg			42	Z			15	-	-	Y 4 BB 1 BD 5 BI 2 BJ 8 TP 9	Unternehmensflurbereinigung nach §87 ff Hochwasserrückhaltung Wörth-Jockgrim [41631], Besitzeinweisung erfolgt, z.Zt. noch nicht rechtskräftig Zuwegung außerhalb des Schutzstreifens zu Mast 158
	Z8		-	1504 / 4	Jockgrim	4559	83	Verkehrsfläche - Weg		8	08	Z		2	75	-	-	-	Unternehmensflurbereinigung nach §87 ff Hochwasserrückhaltung Wörth-Jockgrim [41631], Besitzeinweisung erfolgt, z.Zt. noch nicht rechtskräftig Zuwegung außerhalb des Schutzstreifens zu Mast 158
		Fortsetzung nächste Seite																	

Nachweisung

1	2	3	4		5			6	7			8			9	10	11	12	
Ifd. Nr. Eigt.	Ifd. Nr. Plan	Lfd. Nr. Abt. I Grundbuch, Name und Vorname des Eigentümers, Wohnort, Tel. Nr.	Grundstück		Grundbuch			Nutzungsart (lt. Kataster)	Größe des Grundstücks			Schutzstreifenfläche			Mast Nr.	LWL Nachrichten-kabel	Text* Ifd. Nr. Abt. II	Bemerkungen	
			Flur	Flurstück	Bezirk	Blatt	Best. Verz.		ha	a	qm	ha	a	qm					Ifd. Meter
noch 10	Z10	Fortsetzung	-	1484 / 3	Jockgrim	4558	137	Verkehrsfläche			25	Z			15	-	-	Y 4 BB 1 BD 5 BJ 2 BJ 8 TP 9 UT 98	Unternehmensflurbereinigung nach §87 ff Hochwasserrückhaltung Wörth-Jockgrim [41631], Besitzeinweisung erfolgt, z.Zt. noch nicht rechtskräftig Zuwegung außerhalb des Schutzstreifens zu Mast 158
	Z11		-	1617 / 8	Jockgrim	4558	197	Verkehrsfläche - Weg		2	80	Z		1	00	-	-	TQ 28	Unternehmensflurbereinigung nach §87 ff Hochwasserrückhaltung Wörth-Jockgrim [41631], Besitzeinweisung erfolgt, z.Zt. noch nicht rechtskräftig Zuwegung außerhalb des Schutzstreifens zu Mast 158
	Z12		-	1617 / 9	Jockgrim	4558	199	Verkehrsfläche - Weg			21	Z			10	-	-	TQ 28	Unternehmensflurbereinigung nach §87 ff Hochwasserrückhaltung Wörth-Jockgrim [41631], Besitzeinweisung erfolgt, z.Zt. noch nicht rechtskräftig Zuwegung außerhalb des Schutzstreifens zu Mast 158
	Z14		-	1536 / 13	Jockgrim	4558	260	Verkehrsfläche - Weg		3	91	Z		1	25	-	-	Y 4 BD 5 BJ 8 TP 9	Unternehmensflurbereinigung nach §87 ff Hochwasserrückhaltung Wörth-Jockgrim [41631], Besitzeinweisung erfolgt, z.Zt. noch nicht rechtskräftig Zuwegung außerhalb des Schutzstreifens zu Mast 158
		Fortsetzung nächste Seite																	

Nachweisung

1	2	3	4		5			6	7			8			9	10	11	12	
lfd. Nr. Eigt.	lfd. Nr. Plan	Lfd. Nr. Abt. I Grundbuch, Name und Vorname des Eigentümers, Wohnort, Tel. Nr.	Grundstück		Grundbuch			Nutzungsart (lt. Kataster)	Größe des Grundstücks			Schutzstreifenfläche			Mast Nr.	LWL Nachrichten-kabel	Text* lfd. Nr. Abt. II	Bemerkungen	
			Flur	Flurstück	Bezirk	Blatt	Best. Verz.		ha	a	qm	ha	a	qm					
noch 10	Z15	Fortsetzung	-	1536 / 9	Jockgrim	4558	146	Verkehrsfläche - Weg			14	Z			14	-	-	BD 5 BJ 8	Unternehmensflurbereinigung nach §87 ff Hochwasserrückhaltung Wörth-Jockgrim [41631], Besitzeinweisung erfolgt, z.Zt. noch nicht rechtskräftig Zuwegung außerhalb des Schutzstreifens zu Mast 158
	Z16		-	1620 / 3	Jockgrim	4559	92	Verkehrsfläche - Weg		1	53	Z			85	-	-	VE 19	Unternehmensflurbereinigung nach §87 ff Hochwasserrückhaltung Wörth-Jockgrim [41631], Besitzeinweisung erfolgt, z.Zt. noch nicht rechtskräftig Zuwegung außerhalb des Schutzstreifens zu Mast 158
	Z18		-	1626	Jockgrim	3220	130	Landwirtschaftsfläche		1	30	Z			10	-	-	-	Unternehmensflurbereinigung nach §87 ff Hochwasserrückhaltung Wörth-Jockgrim [41631], Besitzeinweisung erfolgt, z.Zt. noch nicht rechtskräftig Zuwegung außerhalb des Schutzstreifens zu Mast 158
	Z24		-	1610	Jockgrim	3220	162	Landwirtschaftsfläche		15	00	Z			5	-	-	AAD 29	Unternehmensflurbereinigung nach §87 ff Hochwasserrückhaltung Wörth-Jockgrim [41631], Besitzeinweisung erfolgt, z.Zt. noch nicht rechtskräftig Zuwegung außerhalb des Schutzstreifens zu Mast 158
	Z27		-	1609	Jockgrim	3220	161	Landwirtschaftsfläche		9	90	Z			5	-	-	-	Unternehmensflurbereinigung nach §87 ff Hochwasserrückhaltung Wörth-Jockgrim [41631], Besitzeinweisung erfolgt, z.Zt. noch nicht rechtskräftig Zuwegung außerhalb des Schutzstreifens zu Mast 158
		Fortsetzung nächste Seite																	

Nachweisung

1	2	3	4		5			6	7			8			9	10	11	12	
Ifd. Nr. Eigt.	Ifd. Nr. Plan	Lfd. Nr. Abt. I Grundbuch, Name und Vorname des Eigentümers, Wohnort, Tel. Nr.	Grundstück		Grundbuch			Nutzungsart (lt. Kataster)	Größe des Grundstücks			Schutzstreifenfläche			Mast Nr.	LWL Nachrichten-kabel lfd. Meter	Text* Ifd. Nr. Abt. II	Bemerkungen	
			Flur	Flurstück	Bezirk	Blatt	Best. Verz.		ha	a	qm	ha	a	qm					
noch 10	Z32	Fortsetzung	-	1581	Jockgrim	4540	17	Verkehrsfläche - Weg		16	40	Z		16	40	-	-	-	Unternehmensflurbereinigung nach §87 ff Hochwasserrückhaltung Wörth-Jockgrim [41631], Besitzeinweisung erfolgt, z.Zt. noch nicht rechtskräftig Zuwegung außerhalb des Schutzstreifens zu Mast 158
	Z33		-	2071 / 3	Jockgrim	4559	102	Verkehrsfläche - Weg			40	Z			35	-	-	VO 30	Unternehmensflurbereinigung nach §87 ff Hochwasserrückhaltung Wörth-Jockgrim [41631], Besitzeinweisung erfolgt, z.Zt. noch nicht rechtskräftig Zuwegung außerhalb des Schutzstreifens zu Mast 159
	Z34		-	2072 / 3	Jockgrim	4559	103	Verkehrsfläche - Weg			40	Z			35	-	-	-	Unternehmensflurbereinigung nach §87 ff Hochwasserrückhaltung Wörth-Jockgrim [41631], Besitzeinweisung erfolgt, z.Zt. noch nicht rechtskräftig Zuwegung außerhalb des Schutzstreifens zu Mast 159
	Z35		-	2073 / 3	Jockgrim	4559	104	Verkehrsfläche - Weg			36	Z			35	-	-	-	Unternehmensflurbereinigung nach §87 ff Hochwasserrückhaltung Wörth-Jockgrim [41631], Besitzeinweisung erfolgt, z.Zt. noch nicht rechtskräftig Zuwegung außerhalb des Schutzstreifens zu Mast 159
	Z36		-	2074 / 3	Jockgrim	4559	105	Verkehrsfläche - Weg			35	Z			35	-	-	-	Unternehmensflurbereinigung nach §87 ff Hochwasserrückhaltung Wörth-Jockgrim [41631], Besitzeinweisung erfolgt, z.Zt. noch nicht rechtskräftig Zuwegung außerhalb des Schutzstreifens zu Mast 159
		Fortsetzung nächste Seite																	

Nachweisung

1	2	3	4		5			6	7			8			9	10	11	12	
lfd. Nr. Eigt.	lfd. Nr. Plan	Lfd. Nr. Abt. I Grundbuch, Name und Vorname des Eigentümers, Wohnort, Tel. Nr.	Grundstück		Grundbuch			Nutzungsart (lt. Kataster)	Größe des Grundstücks			Schutzstreifenfläche			Mast Nr.	LWL Nachrichten-kabel	Text* lfd. Nr. Abt. II	Bemerkungen	
			Flur	Flurstück	Bezirk	Blatt	Best. Verz.		ha	a	qm	ha	a	qm					lfd. Meter
noch 10	Z37	Fortsetzung	-	2075 / 3	Jockgrim	4559	106	Verkehrsfläche - Weg			40	Z			35	-	-	-	Unternehmensflurbereinigung nach §87 ff Hochwasserrückhaltung Wörth-Jockgrim [41631], Besitzeinweisung erfolgt, z.Zt. noch nicht rechtskräftig Zuwegung außerhalb des Schutzstreifens zu Mast 159
	Z38		-	2076 / 3	Jockgrim	4559	107	Verkehrsfläche - Weg			38	Z			35	-	-	-	Unternehmensflurbereinigung nach §87 ff Hochwasserrückhaltung Wörth-Jockgrim [41631], Besitzeinweisung erfolgt, z.Zt. noch nicht rechtskräftig Zuwegung außerhalb des Schutzstreifens zu Mast 159
	Z39		-	2077 / 2	Jockgrim	4558	207	Verkehrsfläche - Weg			48	Z			45	-	-	UC 41 UD 43	Unternehmensflurbereinigung nach §87 ff Hochwasserrückhaltung Wörth-Jockgrim [41631], Besitzeinweisung erfolgt, z.Zt. noch nicht rechtskräftig Zuwegung außerhalb des Schutzstreifens zu Mast 159
	Z40		-	2078 / 2	Jockgrim	4558	208	Verkehrsfläche - Weg			59	Z			55	-	-	UE 44 UF 46	Unternehmensflurbereinigung nach §87 ff Hochwasserrückhaltung Wörth-Jockgrim [41631], Besitzeinweisung erfolgt, z.Zt. noch nicht rechtskräftig Zuwegung außerhalb des Schutzstreifens zu Mast 159
	Z41		-	2079 / 2	Jockgrim	4558	209	Verkehrsfläche - Weg			54	Z			50	-	-	UG 47 UH 49	Unternehmensflurbereinigung nach §87 ff Hochwasserrückhaltung Wörth-Jockgrim [41631], Besitzeinweisung erfolgt, z.Zt. noch nicht rechtskräftig Zuwegung außerhalb des Schutzstreifens zu Mast 159
		Fortsetzung nächste Seite																	

Nachweisung

1	2	3	4		5			6	7			8			9	10	11	12	
Ifd. Nr. Eigt.	Ifd. Nr. Plan	Lfd. Nr. Abt. I Grundbuch, Name und Vorname des Eigentümers, Wohnort, Tel. Nr.	Grundstück		Grundbuch			Nutzungsart (lt. Kataster)	Größe des Grundstücks			Schutzstreifenfläche			Mast Nr.	LWL Nachrichten- kabel	Text* Ifd. Nr. Abt. II	Bemerkungen	
			Flur	Flurstück	Bezirk	Blatt	Best. Verz.		ha	a	qm	ha	a	qm					
noch 10	Z42	Fortsetzung	-	2080 / 4	Jockgrim	4558	210	Verkehrsfläche - Weg			8	Z			5	-	-	UI 50 UJ 51	Unternehmensflurbereinigung nach §87 ff Hochwasserrückhaltung Wörth-Jockgrim [41631], Besitzeinweisung erfolgt, z.Zt. noch nicht rechtskräftig Zuwegung außerhalb des Schutzstreifens zu Mast 159
	Z43		-	2126 / 6	Jockgrim	4558	172	Verkehrsfläche - Weg			46	Z			40	-	-	Y 4 BB 1 BI 2 BJ 8	Unternehmensflurbereinigung nach §87 ff Hochwasserrückhaltung Wörth-Jockgrim [41631], Besitzeinweisung erfolgt, z.Zt. noch nicht rechtskräftig Zuwegung außerhalb des Schutzstreifens zu Mast 159
	Z44		-	2197 / 2	Jockgrim	4558	213	Verkehrsfläche - Weg			3	Z			3	-	-	UM 57	Unternehmensflurbereinigung nach §87 ff Hochwasserrückhaltung Wörth-Jockgrim [41631], Besitzeinweisung erfolgt, z.Zt. noch nicht rechtskräftig Zuwegung außerhalb des Schutzstreifens zu Mast 159
	Z45		-	2196 / 2	Jockgrim	4558	212	Verkehrsfläche - Weg			29	Z			15	-	-	UK 54 UL 56	Unternehmensflurbereinigung nach §87 ff Hochwasserrückhaltung Wörth-Jockgrim [41631], Besitzeinweisung erfolgt, z.Zt. noch nicht rechtskräftig Zuwegung außerhalb des Schutzstreifens zu Mast 159
	Z46		-	2124 / 4	Jockgrim	4559	153	Verkehrsfläche - Weg			46	Z			15	-	-	BK 18	Unternehmensflurbereinigung nach §87 ff Hochwasserrückhaltung Wörth-Jockgrim [41631], Besitzeinweisung erfolgt, z.Zt. noch nicht rechtskräftig Zuwegung außerhalb des Schutzstreifens zu Mast 160
		Fortsetzung nächste Seite																	

Nachweisung

1	2	3	4		5			6	7			8			9	10	11	12		
Ifd. Nr. Eigt.	Ifd. Nr. Plan	Lfd. Nr. Abt. I Grundbuch, Name und Vorname des Eigentümers, Wohnort, Tel. Nr.	Grundstück		Grundbuch			Nutzungsart (lt. Kataster)	Größe des Grundstücks			Schutzstreifenfläche			Mast Nr.	LWL Nachrichten-kabel lfd. Meter	Text* Ifd. Nr. Abt. II	Bemerkungen		
			Flur	Flurstück	Bezirk	Blatt	Best. Verz.		ha	a	qm	ha	a	qm						
noch 10	Z47	Fortsetzung	-	2503 / 28	Jockgrim	4558	267	Verkehrsfläche - Weg	93	33	Z		24	10	-	-	BJ 8	Unternehmensflurbereinigung nach §87 ff Hochwasserrückhaltung Wörth-Jockgrim [41631], Besitzeinweisung erfolgt, z.Zt. noch nicht rechtskräftig Zuwegung außerhalb des Schutzstreifens zu Mast 160		
	Z48			1557 / 2	Jockgrim	4540	257	Wasserfläche	13	55	Z			80	-	-	-	Zuwegung außerhalb des Schutzstreifens zu Mast 160		
	Z49			1147 / 8	Jockgrim	4558	83	Verkehrsfläche	1	14	Z			65	-	-	-	Zuwegung außerhalb des Schutzstreifens zu Mast 160		
	Z50		-	2503 / 20	Jockgrim	4558	177	Verkehrsfläche - Weg		27	Z			25	-	-	BJ 8	Unternehmensflurbereinigung nach §87 ff Hochwasserrückhaltung Wörth-Jockgrim [41631], Besitzeinweisung erfolgt, z.Zt. noch nicht rechtskräftig Zuwegung außerhalb des Schutzstreifens zu Mast 160 und Mast 161		
	Z51		-	4161 / 4	Jockgrim	4559	186	Verkehrsfläche - Weg	1	20	Z		1	10	-	-	-	Unternehmensflurbereinigung nach §87 ff Hochwasserrückhaltung Wörth-Jockgrim [41631], Besitzeinweisung erfolgt, z.Zt. noch nicht rechtskräftig Zuwegung außerhalb des Schutzstreifens zu Mast 160 und Mast 161		
	Z52		-	4158 / 4	Jockgrim	4559	185	Verkehrsfläche - Weg		34	Z			30	-	-	ZA 201	Unternehmensflurbereinigung nach §87 ff Hochwasserrückhaltung Wörth-Jockgrim [41631], Besitzeinweisung erfolgt, z.Zt. noch nicht rechtskräftig Zuwegung außerhalb des Schutzstreifens zu Mast 160 und Mast 161		
		Fortsetzung nächste Seite																		

Nachweisung

1	2	3	4		5			6	7			8			9	10	11	12	
lfd. Nr. Eigt.	lfd. Nr. Plan	Lfd. Nr. Abt. I Grundbuch, Name und Vorname des Eigentümers, Wohnort, Tel. Nr.	Grundstück		Grundbuch			Nutzungsart (lt. Kataster)	Größe des Grundstücks			Schutzstreifenfläche			Mast Nr.	LWL Nachrichten- kabel	Text* lfd. Nr. Abt. II	Bemerkungen	
			Flur	Flurstück	Bezirk	Blatt	Best. Verz.		ha	a	qm	ha	a	qm					
noch 10	Z53	Fortsetzung	-	4157 / 4	Jockgrim	4559	184	Verkehrsfläche - Weg			37	Z			35	-	-	YZ 199	Unternehmensflurbereinigung nach §87 ff Hochwasserrückhaltung Wörth-Jockgrim [41631], Besitzeinweisung erfolgt, z.Zt. noch nicht rechtskräftig Zuwegung außerhalb des Schutzstreifens zu Mast 160 und Mast 161
	Z54		-	4156 / 4	Jockgrim	4559	183	Verkehrsfläche - Weg			34	Z			34	-	-	YY 197	Unternehmensflurbereinigung nach §87 ff Hochwasserrückhaltung Wörth-Jockgrim [41631], Besitzeinweisung erfolgt, z.Zt. noch nicht rechtskräftig Zuwegung außerhalb des Schutzstreifens zu Mast 160 und Mast 161
	Z55		-	4155 / 4	Jockgrim	4559	182	Verkehrsfläche - Weg			33	Z			30	-	-	YX 195	Unternehmensflurbereinigung nach §87 ff Hochwasserrückhaltung Wörth-Jockgrim [41631], Besitzeinweisung erfolgt, z.Zt. noch nicht rechtskräftig Zuwegung außerhalb des Schutzstreifens zu Mast 160 und Mast 161
	Z56		-	4154 / 4	Jockgrim	4559	181	Verkehrsfläche - Weg			33	Z			30	-	-	VV 50	Unternehmensflurbereinigung nach §87 ff Hochwasserrückhaltung Wörth-Jockgrim [41631], Besitzeinweisung erfolgt, z.Zt. noch nicht rechtskräftig Zuwegung außerhalb des Schutzstreifens zu Mast 160 und Mast 161
	Z57		-	4153 / 4	Jockgrim	4559	180	Verkehrsfläche - Weg			35	Z			30	-	-	YW 193	Unternehmensflurbereinigung nach §87 ff Hochwasserrückhaltung Wörth-Jockgrim [41631], Besitzeinweisung erfolgt, z.Zt. noch nicht rechtskräftig Zuwegung außerhalb des Schutzstreifens zu Mast 160 und Mast 161
		Fortsetzung nächste Seite																	

Nachweisung

1	2	3	4		5			6	7			8			9	10	11	12	
lfd. Nr. Eigt.	lfd. Nr. Plan	Lfd. Nr. Abt. I Grundbuch, Name und Vorname des Eigentümers, Wohnort, Tel. Nr.	Grundstück		Grundbuch			Nutzungsart (lt. Kataster)	Größe des Grundstücks			Schutzstreifenfläche			Mast Nr.	LWL Nachrichten- kabel	Text* lfd. Nr. Abt. II	Bemerkungen	
			Flur	Flurstück	Bezirk	Blatt	Best. Verz.		ha	a	qm	ha	a	qm					
noch 10	Z58	Fortsetzung	-	4151 / 4	Jockgrim	4559	179	Verkehrsfläche - Weg			65	Z			60	-	-	YV 191	Unternehmensflurbereinigung nach §87 ff Hochwasserrückhaltung Wörth-Jockgrim [41631], Besitzeinweisung erfolgt, z.Zt. noch nicht rechtskräftig Zuwegung außerhalb des Schutzstreifens zu Mast 160 und Mast 161
	Z59		-	4150 / 4	Jockgrim	4559	178	Verkehrsfläche - Weg			35	Z			35	-	-	YU 189	Unternehmensflurbereinigung nach §87 ff Hochwasserrückhaltung Wörth-Jockgrim [41631], Besitzeinweisung erfolgt, z.Zt. noch nicht rechtskräftig Zuwegung außerhalb des Schutzstreifens zu Mast 160 und Mast 161
	Z60		-	4149 / 4	Jockgrim	4559	32	Verkehrsfläche - Weg			34	Z			30	-	-	YT 188	Unternehmensflurbereinigung nach §87 ff Hochwasserrückhaltung Wörth-Jockgrim [41631], Besitzeinweisung erfolgt, z.Zt. noch nicht rechtskräftig Zuwegung außerhalb des Schutzstreifens zu Mast 160 und Mast 161
	Z61		-	4090 / 8	Jockgrim	4559	164	Verkehrsfläche - Weg			28	Z			25	-	-	XK 113	Unternehmensflurbereinigung nach §87 ff Hochwasserrückhaltung Wörth-Jockgrim [41631], Besitzeinweisung erfolgt, z.Zt. noch nicht rechtskräftig Zuwegung außerhalb des Schutzstreifens zu Mast 160 und Mast 161
	Z62		-	4090 / 10	Jockgrim	4559	165	Verkehrsfläche - Weg			28	Z			25	-	-	XL 115	Unternehmensflurbereinigung nach §87 ff Hochwasserrückhaltung Wörth-Jockgrim [41631], Besitzeinweisung erfolgt, z.Zt. noch nicht rechtskräftig Zuwegung außerhalb des Schutzstreifens zu Mast 160 und Mast 161
		Fortsetzung nächste Seite																	

Nachweisung

1	2	3	4		5			6	7			8			9	10	11	12	
lfd. Nr. Eigt.	lfd. Nr. Plan	Lfd. Nr. Abt. I Grundbuch, Name und Vorname des Eigentümers, Wohnort, Tel. Nr.	Grundstück		Grundbuch			Nutzungsart (lt. Kataster)	Größe des Grundstücks			Schutzstreifenfläche			Mast Nr.	LWL Nachrichten- kabel	Text* lfd. Nr. Abt. II	Bemerkungen	
			Flur	Flurstück	Bezirk	Blatt	Best. Verz.		ha	a	qm	ha	a	qm					lfd. Meter
noch 10	Z63	Fortsetzung	-	4091 / 4	Jockgrim	4559	166	Verkehrsfläche - Weg			29	Z			29	-	-	XM 117	Unternehmensflurbereinigung nach §87 ff Hochwasserrückhaltung Wörth-Jockgrim [41631], Besitzeinweisung erfolgt, z.Zt. noch nicht rechtskräftig Zuwegung außerhalb des Schutzstreifens zu Mast 160 und Mast 161
	Z64		-	4092 / 4	Jockgrim	4559	167	Verkehrsfläche - Weg			27	Z			25	-	-	XN 119	Unternehmensflurbereinigung nach §87 ff Hochwasserrückhaltung Wörth-Jockgrim [41631], Besitzeinweisung erfolgt, z.Zt. noch nicht rechtskräftig Zuwegung außerhalb des Schutzstreifens zu Mast 160 und Mast 161
	Z65		-	4094 / 4	Jockgrim	4559	168	Verkehrsfläche - Weg			62	Z			55	-	-	XO 121	Unternehmensflurbereinigung nach §87 ff Hochwasserrückhaltung Wörth-Jockgrim [41631], Besitzeinweisung erfolgt, z.Zt. noch nicht rechtskräftig Zuwegung außerhalb des Schutzstreifens zu Mast 160 und Mast 161
	Z66		-	4095 / 8	Jockgrim	4559	169	Verkehrsfläche - Weg			30	Z			30	-	-	XP 123	Unternehmensflurbereinigung nach §87 ff Hochwasserrückhaltung Wörth-Jockgrim [41631], Besitzeinweisung erfolgt, z.Zt. noch nicht rechtskräftig Zuwegung außerhalb des Schutzstreifens zu Mast 160 und Mast 161
	Z67		-	4095 / 10	Jockgrim	4559	170	Verkehrsfläche - Weg			31	Z			30	-	-	XQ 125	Unternehmensflurbereinigung nach §87 ff Hochwasserrückhaltung Wörth-Jockgrim [41631], Besitzeinweisung erfolgt, z.Zt. noch nicht rechtskräftig Zuwegung außerhalb des Schutzstreifens zu Mast 160 und Mast 161
		Fortsetzung nächste Seite																	

Nachweisung

1	2	3	4		5			6	7			8			9	10	11	12
Ifd. Nr. Eigt.	Ifd. Nr. Plan	Lfd. Nr. Abt. I Grundbuch, Name und Vorname des Eigentümers, Wohnort, Tel. Nr.	Grundstück		Grundbuch			Nutzungsart (lt. Kataster)	Größe des Grundstücks			Schutzstreifenfläche			Mast Nr.	LWL Nachrichten- kabel	Text* Ifd. Nr. Abt. II	Bemerkungen
			Flur	Flurstück	Bezirk	Blatt	Best. Verz.		ha	a	qm	ha	a	qm				
noch 10	Z68	Fortsetzung	-	4096 / 4	Jockgrim	4559	171	Verkehrsfläche - Weg			33	Z			30	-	-	VV 50 Unternehmensflurbereinigung nach §87 ff Hochwasserrückhaltung Wörth-Jockgrim [41631], Besitzeinweisung erfolgt, z.Zt. noch nicht rechtskräftig Zuwegung außerhalb des Schutzstreifens zu Mast 160 und Mast 161
	Z69		-	4097 / 4	Jockgrim	4559	172	Verkehrsfläche - Weg			36	Z			35	-	-	XR 127 Unternehmensflurbereinigung nach §87 ff Hochwasserrückhaltung Wörth-Jockgrim [41631], Besitzeinweisung erfolgt, z.Zt. noch nicht rechtskräftig Zuwegung außerhalb des Schutzstreifens zu Mast 160 und Mast 161
	Z70		-	4098 / 4	Jockgrim	4559	173	Verkehrsfläche - Weg			31	Z			30	-	-	XS 129 Unternehmensflurbereinigung nach §87 ff Hochwasserrückhaltung Wörth-Jockgrim [41631], Besitzeinweisung erfolgt, z.Zt. noch nicht rechtskräftig Zuwegung außerhalb des Schutzstreifens zu Mast 160 und Mast 161
	Z71		-	4099 / 4	Jockgrim	4559	174	Verkehrsfläche - Weg			30	Z			30	-	-	XT 131 Unternehmensflurbereinigung nach §87 ff Hochwasserrückhaltung Wörth-Jockgrim [41631], Besitzeinweisung erfolgt, z.Zt. noch nicht rechtskräftig Zuwegung außerhalb des Schutzstreifens zu Mast 160 und Mast 161
	Z72		-	4100 / 4	Jockgrim	4559	175	Verkehrsfläche - Weg			31	Z			30	-	-	VV 50 Unternehmensflurbereinigung nach §87 ff Hochwasserrückhaltung Wörth-Jockgrim [41631], Besitzeinweisung erfolgt, z.Zt. noch nicht rechtskräftig Zuwegung außerhalb des Schutzstreifens zu Mast 160 und Mast 161
		Fortsetzung nächste Seite																

Nachweisung

1	2	3	4		5			6	7			8			9	10	11	12	
Ifd. Nr. Eigt.	Ifd. Nr. Plan	Lfd. Nr. Abt. I Grundbuch, Name und Vorname des Eigentümers, Wohnort, Tel. Nr.	Grundstück		Grundbuch			Nutzungsart (lt. Kataster)	Größe des Grundstücks			Schutzstreifenfläche			Mast Nr.	LWL Nachrichten- kabel	Text* Ifd. Nr. Abt. II	Bemerkungen	
			Flur	Flurstück	Bezirk	Blatt	Best. Verz.		ha	a	qm	ha	a	qm					Ifd. Meter
noch 10	Z73	Fortsetzung	-	4101 / 8	Jockgrim	4559	176	Verkehrsfläche - Weg			29	Z			25	-	-	-	Unternehmensflurbereinigung nach §87 ff Hochwasserrückhaltung Wörth-Jockgrim [41631], Besitzeinweisung erfolgt, z.Zt. noch nicht rechtskräftig Zuwegung außerhalb des Schutzstreifens zu Mast 160 und Mast 161
	Z74		-	4101 / 10	Jockgrim	4559	177	Verkehrsfläche - Weg			29	Z			29	-	-	-	Unternehmensflurbereinigung nach §87 ff Hochwasserrückhaltung Wörth-Jockgrim [41631], Besitzeinweisung erfolgt, z.Zt. noch nicht rechtskräftig Zuwegung außerhalb des Schutzstreifens zu Mast 160 und Mast 161
	Z75		-	4102 / 4	Jockgrim	4559	14	Verkehrsfläche - Weg			34	Z			30	-	-	XU 136	Unternehmensflurbereinigung nach §87 ff Hochwasserrückhaltung Wörth-Jockgrim [41631], Besitzeinweisung erfolgt, z.Zt. noch nicht rechtskräftig Zuwegung außerhalb des Schutzstreifens zu Mast 160 und Mast 161
	Z76		-	4103 / 4	Jockgrim	4559	15	Verkehrsfläche - Weg			32	Z			30	-	-	XV 138	Unternehmensflurbereinigung nach §87 ff Hochwasserrückhaltung Wörth-Jockgrim [41631], Besitzeinweisung erfolgt, z.Zt. noch nicht rechtskräftig Zuwegung außerhalb des Schutzstreifens zu Mast 160 und Mast 161
	Z77		-	4104 / 4	Jockgrim	4559	16	Verkehrsfläche - Weg			33	Z			30	-	-	XW 140	Unternehmensflurbereinigung nach §87 ff Hochwasserrückhaltung Wörth-Jockgrim [41631], Besitzeinweisung erfolgt, z.Zt. noch nicht rechtskräftig Zuwegung außerhalb des Schutzstreifens zu Mast 160 und Mast 161
		Fortsetzung nächste Seite																	

Nachweisung

1	2	3	4		5			6	7			8			9	10	11	12	
lfd. Nr. Eigt.	lfd. Nr. Plan	Lfd. Nr. Abt. I Grundbuch, Name und Vorname des Eigentümers, Wohnort, Tel. Nr.	Grundstück		Grundbuch			Nutzungsart (lt. Kataster)	Größe des Grundstücks			Schutzstreifenfläche			Mast Nr.	LWL Nachrichten-kabel lfd. Meter	Text* lfd. Nr. Abt. II	Bemerkungen	
			Flur	Flurstück	Bezirk	Blatt	Best. Verz.		ha	a	qm	ha	a	qm					
noch 10	Z78	Fortsetzung	-	4105 / 4	Jockgrim	4559	17	Verkehrsfläche - Weg			31	Z			30	-	-	XX 142	Unternehmensflurbereinigung nach §87 ff Hochwasserrückhaltung Wörth-Jockgrim [41631], Besitzeinweisung erfolgt, z.Zt. noch nicht rechtskräftig Zuwegung außerhalb des Schutzstreifens zu Mast 160 und Mast 161
	Z79		-	4106 / 4	Jockgrim	4559	18	Verkehrsfläche - Weg			32	Z			30	-	-	XY 145	Unternehmensflurbereinigung nach §87 ff Hochwasserrückhaltung Wörth-Jockgrim [41631], Besitzeinweisung erfolgt, z.Zt. noch nicht rechtskräftig Zuwegung außerhalb des Schutzstreifens zu Mast 160 und Mast 161
	Z80		-	4107 / 4	Jockgrim	4559	19	Verkehrsfläche - Weg			33	Z			30	-	-	XZ 148 YA 149	Unternehmensflurbereinigung nach §87 ff Hochwasserrückhaltung Wörth-Jockgrim [41631], Besitzeinweisung erfolgt, z.Zt. noch nicht rechtskräftig Zuwegung außerhalb des Schutzstreifens zu Mast 160 und Mast 161
	Z81		-	4108 / 4	Jockgrim	4559	20	Verkehrsfläche - Weg			32	Z			30	-	-	YB 152 YC 153	Unternehmensflurbereinigung nach §87 ff Hochwasserrückhaltung Wörth-Jockgrim [41631], Besitzeinweisung erfolgt, z.Zt. noch nicht rechtskräftig Zuwegung außerhalb des Schutzstreifens zu Mast 160 und Mast 161
	Z82		-	4109 / 4	Jockgrim	4559	21	Verkehrsfläche - Weg			34	Z			30	-	-	YD 156	Unternehmensflurbereinigung nach §87 ff Hochwasserrückhaltung Wörth-Jockgrim [41631], Besitzeinweisung erfolgt, z.Zt. noch nicht rechtskräftig Zuwegung außerhalb des Schutzstreifens zu Mast 160 und Mast 161
		Fortsetzung nächste Seite																	

Nachweisung

1	2	3	4		5			6	7			8			9	10	11	12	
Ifd. Nr. Eigt.	Ifd. Nr. Plan	Lfd. Nr. Abt. I Grundbuch, Name und Vorname des Eigentümers, Wohnort, Tel. Nr.	Grundstück		Grundbuch			Nutzungsart (lt. Kataster)	Größe des Grundstücks			Schutzstreifenfläche			Mast Nr.	LWL Nachrichten- kabel	Text* Ifd. Nr. Abt. II	Bemerkungen	
			Flur	Flurstück	Bezirk	Blatt	Best. Verz.		ha	a	qm	ha	a	qm					
noch 10	Z83	Fortsetzung	-	4110 / 3	Jockgrim	4559	22	Verkehrsfläche - Weg			33	Z			30	-	-	YE 158	Unternehmensflurbereinigung nach §87 ff Hochwasserrückhaltung Wörth-Jockgrim [41631], Besitzeinweisung erfolgt, z.Zt. noch nicht rechtskräftig Zuwegung außerhalb des Schutzstreifens zu Mast 160 und Mast 161
	Z84		-	4111 / 3	Jockgrim	4559	23	Verkehrsfläche - Weg			33	Z			30	-	-	YF 161 YG 162	Unternehmensflurbereinigung nach §87 ff Hochwasserrückhaltung Wörth-Jockgrim [41631], Besitzeinweisung erfolgt, z.Zt. noch nicht rechtskräftig Zuwegung außerhalb des Schutzstreifens zu Mast 160 und Mast 161
	Z85		-	4112 / 3	Jockgrim	4559	24	Verkehrsfläche - Weg			30	Z			25	-	-	YH 165 YI 166	Unternehmensflurbereinigung nach §87 ff Hochwasserrückhaltung Wörth-Jockgrim [41631], Besitzeinweisung erfolgt, z.Zt. noch nicht rechtskräftig Zuwegung außerhalb des Schutzstreifens zu Mast 160 und Mast 161
	Z86		-	4113 / 3	Jockgrim	4559	25	Verkehrsfläche - Weg			34	Z			30	-	-	YJ 169 YK 170	Unternehmensflurbereinigung nach §87 ff Hochwasserrückhaltung Wörth-Jockgrim [41631], Besitzeinweisung erfolgt, z.Zt. noch nicht rechtskräftig Zuwegung außerhalb des Schutzstreifens zu Mast 160 und Mast 161
	Z87		-	4114 / 8	Jockgrim	4559	26	Verkehrsfläche - Weg			36	Z			30	-	-	YL 173	Unternehmensflurbereinigung nach §87 ff Hochwasserrückhaltung Wörth-Jockgrim [41631], Besitzeinweisung erfolgt, z.Zt. noch nicht rechtskräftig Zuwegung außerhalb des Schutzstreifens zu Mast 160 und Mast 161
		Fortsetzung nächste Seite																	

Nachweisung

1	2	3	4		5			6	7			8			9	10	11	12	
Ifd. Nr. Eigt.	Ifd. Nr. Plan	Lfd. Nr. Abt. I Grundbuch, Name und Vorname des Eigentümers, Wohnort, Tel. Nr.	Grundstück		Grundbuch			Nutzungsart (lt. Kataster)	Größe des Grundstücks			Schutzstreifenfläche			Mast Nr.	LWL Nachrichten- kabel	Text* Ifd. Nr. Abt. II	Bemerkungen	
			Flur	Flurstück	Bezirk	Blatt	Best. Verz.		ha	a	qm	ha	a	qm					Ifd. Meter
noch 10	Z88	Fortsetzung	-	4114 / 10	Jockgrim	4559	27	Verkehrsfläche - Weg			36	Z			30	-	-	YM 176	Unternehmensflurbereinigung nach §87 ff Hochwasserrückhaltung Wörth-Jockgrim [41631], Besitzeinweisung erfolgt, z.Zt. noch nicht rechtskräftig Zuwegung außerhalb des Schutzstreifens zu Mast 160 und Mast 161
	Z89		-	4114 / 12	Jockgrim	4559	28	Verkehrsfläche - Weg			39	Z			30	-	-	YN 179 YO 180	Unternehmensflurbereinigung nach §87 ff Hochwasserrückhaltung Wörth-Jockgrim [41631], Besitzeinweisung erfolgt, z.Zt. noch nicht rechtskräftig Zuwegung außerhalb des Schutzstreifens zu Mast 160 und Mast 161
	Z90		-	4115 / 3	Jockgrim	4559	29	Verkehrsfläche - Weg			65	Z			50	-	-	YN 179 YO 180	Unternehmensflurbereinigung nach §87 ff Hochwasserrückhaltung Wörth-Jockgrim [41631], Besitzeinweisung erfolgt, z.Zt. noch nicht rechtskräftig Zuwegung außerhalb des Schutzstreifens zu Mast 160 und Mast 161
	Z91		-	4117 / 3	Jockgrim	4559	30	Verkehrsfläche - Weg			70	Z			50	-	-	YP 182 YQ 183	Unternehmensflurbereinigung nach §87 ff Hochwasserrückhaltung Wörth-Jockgrim [41631], Besitzeinweisung erfolgt, z.Zt. noch nicht rechtskräftig Zuwegung außerhalb des Schutzstreifens zu Mast 160 und Mast 161
	Z92		-	4118 / 2	Jockgrim	4559	31	Verkehrsfläche - Weg			25	Z			15	-	-	YR 185 YS 186	Unternehmensflurbereinigung nach §87 ff Hochwasserrückhaltung Wörth-Jockgrim [41631], Besitzeinweisung erfolgt, z.Zt. noch nicht rechtskräftig Zuwegung außerhalb des Schutzstreifens zu Mast 160 und Mast 161
		Fortsetzung nächste Seite																	

Nachweisung

1	2	3	4		5			6	7			8			9	10	11	12	
Ifd. Nr. Eigt.	Ifd. Nr. Plan	Lfd. Nr. Abt. I Grundbuch, Name und Vorname des Eigentümers, Wohnort, Tel. Nr.	Grundstück		Grundbuch			Nutzungsart (lt. Kataster)	Größe des Grundstücks			Schutzstreifenfläche			Mast Nr.	LWL Nachrichten-kabel	Text* Ifd. Nr. Abt. II	Bemerkungen	
			Flur	Flurstück	Bezirk	Blatt	Best. Verz.		ha	a	qm	ha	a	qm					
noch 10	Z93	Fortsetzung	-	3949 / 7	Jockgrim	4558	181	Verkehrsfläche - Weg			46	Z			35	-	-	Y 4 BB 1 BD 5 BJ 8	Unternehmensflurbereinigung nach §87 ff Hochwasserrückhaltung Wörth-Jockgrim [41631], Besitzeinweisung erfolgt, z.Zt. noch nicht rechtskräftig Zuwegung außerhalb des Schutzstreifens zu Mast 160 und Mast 161
	Z94		-	4323 / 9	Jockgrim	4560	125	Verkehrsfläche - Straße		35	35	Z		11	05	-	-	AAE 17	Unternehmensflurbereinigung nach §87 ff Hochwasserrückhaltung Wörth-Jockgrim [41631], Besitzeinweisung erfolgt, z.Zt. noch nicht rechtskräftig Zuwegung außerhalb des Schutzstreifens zu Mast 163
	Z95		-	6469 / 13	Jockgrim	4558	284	Wasserfläche - Fluß		4	32	Z			25	-	-	-	Zuwegung außerhalb des Schutzstreifens zu Mast 163
	Z96		-	4323 / 10	Jockgrim	4560	125	Verkehrsfläche - Straße		13	08	Z		4	50	-	-	AAE 17	Zuwegung außerhalb des Schutzstreifens zu Mast 163
115	Z7		-	1504 / 3	Jockgrim	3179	27	Landwirtschaftsfläche		31	79	Z			25	-	-	-	Unternehmensflurbereinigung nach §87 ff Hochwasserrückhaltung Wörth-Jockgrim [41631], Besitzeinweisung erfolgt, z.Zt. noch nicht rechtskräftig Zuwegung außerhalb des Schutzstreifens zu Mast 158

Nachweisung

1	2	3	4		5			6	7			8			9	10	11	12
lfd. Nr.	lfd. Nr.	Lfd. Nr. Abt. I Grundbuch, Name und Vorname des Eigentümers, Wohnort, Tel. Nr.	Grundstück		Grundbuch			Nutzungsart (lt. Kataster)	Größe des Grundstücks			Schutzstreifenfläche			Mast Nr.	LWL Nachrichten-kabel	Text* lfd. Nr. Abt. II	Bemerkungen
			Flur	Flurstück	Bezirk	Blatt	Best. Verz.		ha	a	qm	ha	a	qm				
116	Z9		-	1504	Jockgrim	1799	4	Landwirtschaftsfläche	9	20	Z			45	-	-	KA 1 KB 2	Unternehmensflurbereinigung nach §87 ff Hochwasserrückhaltung Wörth-Jockgrim [41631], Besitzeinweisung erfolgt, z.Zt. noch nicht rechtskräftig Zuwegung außerhalb des Schutzstreifens zu Mast 158
117	Z13		-	1617 / 4	Jockgrim	2674	9	Landwirtschaftsfläche	15	31	Z			10	-	-	AAC 7	Unternehmensflurbereinigung nach §87 ff Hochwasserrückhaltung Wörth-Jockgrim [41631], Besitzeinweisung erfolgt, z.Zt. noch nicht rechtskräftig Zuwegung außerhalb des Schutzstreifens zu Mast 158

Fortsetzung nächste Seite

Nachweisung

1	2	3	4		5			6	7			8			9	10	11	12
lfd. Nr. Eigt.	lfd. Nr. Plan	Lfd. Nr. Abt. I Grundbuch, Name und Vorname des Eigentümers, Wohnort, Tel. Nr.	Grundstück		Grundbuch			Nutzungsart (lt. Kataster)	Größe des Grundstücks			Schutzstreifenfläche			Mast Nr.	LWL Nachrichten-kabel lfd. Meter	Text* lfd. Nr. Abt. II	Bemerkungen
			Flur	Flurstück	Bezirk	Blatt	Best. Verz.		ha	a	qm	ha	a	qm				
noch 117		Fortsetzung																
118	Z17		-	1625	Jockgrim	1292	24	Landwirtschaftsfläche	9	90	Z			5	-	-	IE 7	Unternehmensflurbereinigung nach §87 ff Hochwasserrückhaltung Wörth-Jockgrim [41631], Besitzeinweisung erfolgt, z.Zt. noch nicht rechtskräftig Zuwegung außerhalb des Schutzstreifens zu Mast 158

Nachweisung

1	2	3	4		5			6	7			8			9	10	11	12
Ifd. Nr. Eigt.	Ifd. Nr. Plan	Lfd. Nr. Abt. I Grundbuch, Name und Vorname des Eigentümers, Wohnort, Tel. Nr.	Grundstück		Grundbuch			Nutzungsart (lt. Kataster)	Größe des Grundstücks			Schutzstreifenfläche			Mast Nr.	LWL Nachrichten- kabel	Text* Ifd. Nr. Abt. II	Bemerkungen
			Flur	Flurstück	Bezirk	Blatt	Best. Verz.		ha	a	qm	ha	a	qm				
105	Z19		-	1627	Jockgrim	5276	2	Landwirtschaftsfläche	6	50	Z			5	-	-	-	Unternehmensflurbereinigung nach §87 ff Hochwasserrückhaltung Wörth-Jockgrim [41631], Besitzeinweisung erfolgt, z.Zt. noch nicht rechtskräftig Zuwegung außerhalb des Schutzstreifens zu Mast 158
	Z20		-	1628	Jockgrim	5276	3	Landwirtschaftsfläche	6	50	Z			10	-	-	-	Unternehmensflurbereinigung nach §87 ff Hochwasserrückhaltung Wörth-Jockgrim [41631], Besitzeinweisung erfolgt, z.Zt. noch nicht rechtskräftig Zuwegung außerhalb des Schutzstreifens zu Mast 158
	Z21		-	1628 / 2	Jockgrim	5276	4	Landwirtschaftsfläche	6	50	Z			10	-	-	-	Unternehmensflurbereinigung nach §87 ff Hochwasserrückhaltung Wörth-Jockgrim [41631], Besitzeinweisung erfolgt, z.Zt. noch nicht rechtskräftig Zuwegung außerhalb des Schutzstreifens zu Mast 158
119	Z22		-	1629	Rheinzabern	1300	7	Landwirtschaftsfläche	7	60	Z			10	-	-	IF 7	Unternehmensflurbereinigung nach §87 ff Hochwasserrückhaltung Wörth-Jockgrim [41631], Besitzeinweisung erfolgt, z.Zt. noch nicht rechtskräftig Zuwegung außerhalb des Schutzstreifens zu Mast 158

Fortsetzung nächste Seite

Nachweisung

1	2	3	4	5	6	7	8	9	10	11	12							
Ifd. Nr. Eigt.	Ifd. Nr. Plan	Lfd. Nr. Abt. I Grundbuch, Name und Vorname des Eigentümers, Wohnort, Tel. Nr.	Grundstück		Grundbuch			Nutzungsart (lt. Kataster)	Größe des Grundstücks			Schutzstreifenfläche			Mast Nr.	LWL Nachrichten-kabel	Text* Ifd. Nr. Abt. II	Bemerkungen
			Flur	Flurstück	Bezirk	Blatt	Best. Verz.		ha	a	qm	ha	a	qm				
noch 119		Fortsetzung																
		Fortsetzung nächste Seite																

Nachweisung

1	2	3			4		5			6	7			8			9	10	11	12	
Ifd. Nr. Eigt.	Ifd. Nr. Plan	Lfd. Nr. Abt. I Grundbuch, Name und Vorname des Eigentümers, Wohnort, Tel. Nr.			Grundstück		Grundbuch			Nutzungsart (lt. Kataster)	Größe des Grundstücks			Schutzstreifenfläche			Mast Nr.	LWL Nachrichten-kabel	Text* Ifd. Nr. Abt. II	Bemerkungen	
noch 119		Fortsetzung																			
44	Z23		-	1629 / 2	Jockgrim	133	4	Landwirtschaftsfläche	7	60	Z			10	-	-	BU 4	Unternehmensflurbereinigung nach §87 ff Hochwasserrückhaltung Wörth-Jockgrim [41631], Besitzeinweisung erfolgt, z.Zt. noch nicht rechtskräftig Zuwegung außerhalb des Schutzstreifens zu Mast 158			
125	Z25		-	1630	Jockgrim	15	2	Landwirtschaftsfläche	5	00	Z			5	-	-	BO 2	Unternehmensflurbereinigung nach §87 ff Hochwasserrückhaltung Wörth-Jockgrim [41631], Besitzeinweisung erfolgt, z.Zt. noch nicht rechtskräftig Zuwegung außerhalb des Schutzstreifens zu Mast 158			
		Fortsetzung nächste Seite																			

Nachweisung

1	2	3			4		5			6	7			8			9	10	11	12	
lfd. Nr.	lfd. Nr.	Lfd. Nr. Abt. I Grundbuch, Name und Vorname des Eigentümers, Wohnort, Tel. Nr.			Grundstück		Grundbuch			Nutzungsart (lt. Kataster)	Größe des Grundstücks			Schutzstreifenfläche			Mast Nr.	LWL Nachrichten-kabel	Text* lfd. Nr. Abt. II	Bemerkungen	
		Eigt. Plan	Flur	Flurstück	Bezirk	Blatt	Best. Verz.	ha	a		qm	ha	a	qm	lfd. Meter						
noch 125		Fortsetzung																			
37	Z26		-	1631	Jockgrim	410	28	Landwirtschaftsfläche		10	10	Z			10	-	-	CZ 19	Unternehmensflurbereinigung nach §87 ff Hochwasserrückhaltung Wörth-Jockgrim [41631], Besitzzeiweisung erfolgt, z.Zt. noch nicht rechtskräftig Zuwegung außerhalb des Schutzstreifens zu Mast 158		
126	Z28		-	1632	Jockgrim	632	2	Landwirtschaftsfläche		9	90	Z			5	-	-	EI 1	Unternehmensflurbereinigung nach §87 ff Hochwasserrückhaltung Wörth-Jockgrim [41631], Besitzzeiweisung erfolgt, z.Zt. noch nicht rechtskräftig Zuwegung außerhalb des Schutzstreifens zu Mast 158		

Nachweisung

1	2	3	4		5			6	7			8			9	10	11	12
Ifd. Nr. Eigt.	Ifd. Nr. Plan	Lfd. Nr. Abt. I Grundbuch, Name und Vorname des Eigentümers, Wohnort, Tel. Nr.	Grundstück		Grundbuch			Nutzungsart (lt. Kataster)	Größe des Grundstücks			Schutzstreifenfläche			Mast Nr.	LWL Nachrichten-kabel lfd. Meter	Text* Ifd. Nr. Abt. II	Bemerkungen
			Flur	Flurstück	Bezirk	Blatt	Best. Verz.		ha	a	qm	ha	a	qm				
25	Z29		-	1608	Jockgrim	4784	236	Landwirtschaftsfläche		9	50	Z			10	-	-	ZH 45 Unternehmensflurbereinigung nach §87 ff Hochwasserrückhaltung Wörth-Jockgrim [41631], Besitzeinweisung erfolgt, z.Zt. noch nicht rechtskräftig Zuwegung außerhalb des Schutzstreifens zu Mast 158
	Z30		-	1633	Jockgrim	4784	237	Landwirtschaftsfläche		10	20	Z			5	-	-	- Unternehmensflurbereinigung nach §87 ff Hochwasserrückhaltung Wörth-Jockgrim [41631], Besitzeinweisung erfolgt, z.Zt. noch nicht rechtskräftig Zuwegung außerhalb des Schutzstreifens zu Mast 158

Nachweisung

1	2	3	4		5			6	7			8			9	10	11	12
Ifd. Nr. Eigt.	Ifd. Nr. Plan	Lfd. Nr. Abt. I Grundbuch, Name und Vorname des Eigentümers, Wohnort, Tel. Nr.	Grundstück		Grundbuch			Nutzungsart (lt. Kataster)	Größe des Grundstücks			Schutzstreifenfläche			Mast Nr.	LWL Nachrichten-kabel lfd. Meter	Text* Ifd. Nr. Abt. II	Bemerkungen
			Flur	Flurstück	Bezirk	Blatt	Best. Verz.		ha	a	qm	ha	a	qm				
127	Z31		-	1607	Jockgrim	824	1	Landwirtschaftsfläche	9	50		Z			10	-	-	FV 2 FW 4 Unternehmensflurbereinigung nach §87 ff Hochwasserrückhaltung Wörth-Jockgrim [41631], Besitzeinweisung erfolgt, z.Zt. noch nicht rechtskräftig Zuwegung außerhalb des Schutzstreifens zu Mast 158
Fortsetzung nächste Seite																		

Nachweisung

1	2	3	4	5	6	7	8	9	10	11	12							
Ifd. Nr. Eigt.	Ifd. Nr. Plan	Lfd. Nr. Abt. I Grundbuch, Name und Vorname des Eigentümers, Wohnort, Tel. Nr.	Grundstück		Grundbuch			Nutzungsart (lt. Kataster)	Größe des Grundstücks			Schutzstreifenfläche			Mast Nr.	LWL Nachrichten-kabel	Text* Ifd. Nr. Abt. II	Bemerkungen
			Flur	Flurstück	Bezirk	Blatt	Best. Verz.		ha	a	qm	ha	a	qm				
noch 127		Fortsetzung																