

Auslegungsvermerk der Gemeinde
 (Anhörungsverfahren §43a EnWG i.V.m. §73 VwVfG)

Der Plan hat ausgelegen in der Zeit vom 20....
 bis 20....

in der Gemeinde.....

Gemeinde

Siegel

Planfeststellungsvermerk der Planfeststellungsbehörde

Nach § 43b EnWG i.V.m. § 74 VwVfG planfestgestellt durch Beschluss vom 20....

Planfeststellungsbehörde

Siegel

Auslegungsvermerk der Gemeinde
 (Planfeststellungsbeschluss und festgestellter Plan (§ 43b EnWG i.V.m. § 74 VwVfG))

Der Planfeststellungsbeschluss und Ausfertigung des festgestellten Planes
 haben ausgelegen in der Zeit vom 20....
 bis 20....

in der Gemeinde.....

Gemeinde

Siegel

Leitungsrechtsregister, Bl.4567


Netzverstärkung Bürstadt – Kühmoos

Abschnitt:

Landesgrenze Hessen/ Rheinland-Pfalz -

UA Maximiliansau

Gemarkung Rheinzabern

Stand:	06.08.2020	 Amprion GmbH B-LP / Betrieb/ Projektierung A-PS/ Genehmigungen Leitungen Süd
Inhalt:	54 Seiten	

Netzverstärkung Bürstadt - Kühmoos
110-/220-/380-kV-Gemeinschaftsleitung mit Pfalzwerke Netzgesellschaft mbH
Mutterstadt - Maximiliansau, BI.4567
Abschnitt: Pkt. Schwegenheim - Maximiliansau

Nachweisung

für die Gemarkung : **Rheinzabern**

Land : Rheinland-Pfalz



SGD : Süd

Kreis : Germersheim

Gemeinde-Bez. : Rheinzabern

Katasteramt : Rheinpfalz

Grundbuchamt : Kandel

Datum	Änderung		Name
	Datum	Name	 Amprion GmbH B-LP / Betrieb / Projektierung A-PS / Genehmigungen Leitungen Süd
ermittelt	21.10.2019	Beck	
aufgestellt	10.08.2020	Kranendonck	
Inhalt	Planung		
			

Nachweisung

1	2	3	4		5			6		7			8			9	10		11	12	
Ifd. Nr. Eigt.	Ifd. Nr. Plan	Lfd. Nr. Abt. I Grundbuch, Name und Vorname des Eigentümers, Wohnort, Tel. Nr.	Grundstück		Grundbuch			Nutzungsart (lt. Kataster)	Größe des Grundstücks			Schutzstreifenfläche			Mast Nr.	LWL Nachrichten- kabel	Text* Ifd. Nr. Abt. II	Bemerkungen			
			Flur	Flurstück	Bezirk	Blatt	Best. Verz.	ha	a	qm	ha	a	qm	lfd. Meter							
1	2		-	5654	Rheinzabern	3536	14	Landwirtschaftsfläche	92	33	b		50	35	1817 (PW)	-	LF 12 LG 13				
	3		-	5655	Rheinzabern	3536	1	Landwirtschaftsfläche	24	77	b		24	77	-	-	KV 1 KW 2				
	103		-	6927	Rheinzabern	3536	16	Landwirtschaftsfläche	9	66	b		2	50	-	4	LF 12 LG 13 LH 14 LI 15 LJ 17				
	106		-	6930	Rheinzabern	3536	10	Landwirtschaftsfläche	39	50	b		10	35	-	15	LA 6 LB 7 LC 8 LD 9 LE 10				
	109		-	6933	Rheinzabern	3536	11	Landwirtschaftsfläche	14	50	b		3	45	-	7	KX 3 KY 4 KZ 5 LE 10				

Nachweisung

1	2	3	4		5			6		7			8			9	10		11	12	
lfd. Nr. Eigt.	lfd. Nr. Plan	Lfd. Nr. Abt. I Grundbuch, Name und Vorname des Eigentümers, Wohnort, Tel. Nr.	Grundstück		Grundbuch			Nutzungsart (lt. Kataster)		Größe des Grundstücks			Schutzstreifenfläche			Mast Nr.	LWL Nachrichten-kabel lfd. Meter	Text* lfd. Nr. Abt. II	Bemerkungen		
			Flur	Flurstück	Bezirk	Blatt	Best. Verz.	ha	a	qm	ha	a	qm								
2	4	Fortsetzung nächste Seite	-	5656	Rheinzabern	3275	160	Landwirtschaftsfläche	1	25	74	b	1	25	74	145 (tlws.)	363	A 13			
	22		-	5954	Rheinzabern	3275	166	Landwirtschaftsfläche	1	13	78	b		59	80	147, 1815 (PW)	102	J 13 K 15			
	58		-	6795	Rheinzabern	3275	194	Landwirtschaftsfläche	7	79	41	b		7	15	-	-	A 13 JQ 14 JR 19 JU 24			
	60		-	6807	Rheinzabern	3276	26	Verkehrsfläche		24	55	b		1	45	-	-	JV 3			
	61		-	6814	Rheinzabern	3276	28	Verkehrsfläche		22	72	b		1	55	-	1	JV 3 JW 4 JZ 8 KE 15			

Nachweisung

1	2	3	4		5			6	7			8			9	10	11	12	
Ifd. Nr. Eigt.	Ifd. Nr. Plan	Lfd. Nr. Abt. I Grundbuch, Name und Vorname des Eigentümers, Wohnort, Tel. Nr.	Grundstück		Grundbuch			Nutzungsart (lt. Kataster)	Größe des Grundstücks			Schutzstreifenfläche			Mast Nr.	LWL Nachrichten- kabel	Text* Ifd. Nr. Abt. II	Bemerkungen	
			Flur	Flurstück	Bezirk	Blatt	Best. Verz.	ha	a	qm	ha	a	qm	lfd. Meter					
noch 2	62	Fortsetzung	-	6812	Rheinzabern	3267	7	Landwirtschaftsfläche	8	81	16	b		11	25	-	-	B 1	
	64		-	6815	Rheinzabern	3267	8	Landwirtschaftsfläche	6	85	43	b Z	2	54 2	65 20	151, 1811 (PW)	383	B 1 AV 3	Zuwegung außerhalb des Schutzstreifens zu Mast 151
	65		-	6816	Rheinzabern	3267	9	Waldfläche		6	15	b		1	70	-	3	B 1 C 2	
	66		-	6817	Rheinzabern	3276	29	Verkehrsfläche		10	65	b			30	-	-	JV 3 JW 4	
	104		-	6928	Rheinzabern	3636	1	Landwirtschaftsfläche		39	52	b		10	20	-	15	LX 1 LY 2 LZ 3 MA 4 MB 5	
		Fortsetzung nächste Seite																	

Nachweisung

1	2	3	4		5			6		7			8			9	10		11	12	
Ifd. Nr. Eigt.	Ifd. Nr. Plan	Lfd. Nr. Abt. I Grundbuch, Name und Vorname des Eigentümers, Wohnort, Tel. Nr.	Grundstück		Grundbuch			Nutzungsart (lt. Kataster)	Größe des Grundstücks			Schutzstreifenfläche			Mast Nr.	LWL Nachrichten- kabel	Text* Ifd. Nr. Abt. II	Bemerkungen			
			Flur	Flurstück	Bezirk	Blatt	Best. Verz.	ha	a	qm	ha	a	qm	lfd. Meter							
noch 2	107	Fortsetzung	-	6931	Rheinzabern	3267	14	Landwirtschaftsfläche	1	33	61	b		36	20	-	53	B 1 JN 6 JO 7 AW 8			
	159		-	7111	Rheinzabern	3314	60	Landwirtschaftsfläche		12	26	b		1	85	-	2	KR 13			
	175		-	7198	Rheinzabern	3276	56	Verkehrsfläche		42	47	b		5	15	-	5	JV 3 JW 4 KB 10			
	178		-	7257	Rheinzabern	3267	28	Landwirtschaftsfläche	6	56	48	b Wb		82 3	80 00	-	123	B 1 C 2			
	179		-	7258	Rheinzabern	3276	63	Verkehrsfläche		18	96	b Wb		2 2	55 15	1806 (PW)	6	JX 5			
	181		-	7260	Rheinzabern	3267	29	Waldfläche		10	02	b		5	35	-	10	B 1			
	182		-	7261	Rheinzabern	3267	30	Waldfläche		13	73	b			5	-	-	B 1 C 2			
		Fortsetzung nächste Seite																			

Nachweisung

1	2	3	4		5			6		7			8			9	10		11	12	
Ifd. Nr. Eigt.	Ifd. Nr. Plan	Lfd. Nr. Abt. I Grundbuch, Name und Vorname des Eigentümers, Wohnort, Tel. Nr.	Grundstück		Grundbuch			Nutzungsart (lt. Kataster)	Größe des Grundstücks			Schutzstreifenfläche			Mast Nr.	LWL Nachrichten- kabel	Text* Ifd. Nr. Abt. II	Bemerkungen			
			Flur	Flurstück	Bezirk	Blatt	Best. Verz.	ha	a	qm	ha	a	qm	lfd. Meter							
noch 2	183	Fortsetzung	-	7262	Rheinzabern	3267	31	Landwirtschaftsfläche	9	69	68	b Wb Z	1	91 7 3	15 10 35	156	284	AX 1 AY 2 AZ 8	Unternehmensflurbereinigung nach §87 ff Hochwasserrückhaltung Wörth-Jockgrim [41631], Besitzeinweisung erfolgt, z.Zt. noch nicht rechtskräftig Zuwegung außerhalb des Schutzstreifens zu Mast 156		
3	5		-	5657	Hatzenbühl	1784	9	Landwirtschaftsfläche		65	98	b		51	90	-	-	GH 5			
	70		-	6846	Hatzenbühl	1784	14	Landwirtschaftsfläche		78	88	b		1	20	-	-	GJ 8			
	71		-	6845	Hatzenbühl	1784	13	Landwirtschaftsfläche		20	91	b		1	95	-	-	GI 7			

Nachweisung

1	2	3	4		5			6	7			8			9	10	11	12
Ifd. Nr. Eigt.	Ifd. Nr. Plan	Lfd. Nr. Abt. I Grundbuch, Name und Vorname des Eigentümers, Wohnort Tel. Nr.	Grundstück		Grundbuch			Nutzungsart (lt. Kataster)	Größe des Grundstücks			Schutzstreifenfläche			Mast Nr.	LWL Nachrichten- kabel lfd. Meter	Text* Ifd. Nr. Abt. II	Bemerkungen
			Flur	Flurstück	Bezirk	Blatt	Best. Verz.		ha	a	qm	ha	a	qm				
4	6		-	5658	Rheinzabern	849	8	Landwirtschaftsfläche	24	63	b	1	20	-	-	CQ 3 CR 4		

Nachweisung

1	2	3	4		5			6		7			8			9	10		11	12	
Ifd. Nr. Eigt.	Ifd. Nr. Plan	Lfd. Nr. Abt. I Grundbuch, Name und Vorname des Eigentümers, Wohnort Tel. Nr.	Grundstück		Grundbuch			Nutzungsart (lt. Kataster)	Größe des Grundstücks			Schutzstreifenfläche			Mast Nr.	LWL Nachrichten- kabel	Text* Ifd. Nr. Abt. II	Bemerkungen			
			Flur	Flurstück	Bezirk	Blatt	Best. Verz.	ha	a	qm	ha	a	qm	lfd. Meter							
5	8		-	5770 / 1	Rheinzabern	2574	32	Landwirtschaftsfläche	41	66	b		34	55	1816 tlws. (PW)	-	IJ 13 IK 14				
	9		-	5769	Rheinzabern	2574	34	Landwirtschaftsfläche	26	61	b		26	61	-	-	IL 15 IM 16				
	81		-	6835	Rheinzabern	2574	12	Landwirtschaftsfläche	15	24	b		9	90	-	16	ID 1 IE 2				
	131		-	7139	Rheinzabern	2574	31	Landwirtschaftsfläche	20	97	b		2	85	-	7	IH 11 II 12				
	136		-	7134	Rheinzabern	2574	30	Landwirtschaftsfläche	21	53	b		5	50	-	9	IF 9 IG 10				
6	10		-	5768	Rheinzabern	2242	2	Landwirtschaftsfläche	22	79	b		22	79	-	-	HU 1 HV 2				
		Fortsetzung nächste Seite																			

Nachweisung

1	2	3	4		5			6	7			8			9	10	11	12
Ifd. Nr. Eigt.	Ifd. Nr. Plan	Lfd. Nr. Abt. I Grundbuch, Name und Vorname des Eigentümers, Wohnort Tel. Nr.	Grundstück		Grundbuch			Nutzungsart (lt. Kataster)	Größe des Grundstücks			Schutzstreifenfläche			Mast Nr.	LWL Nachrichten- kabel lfd. Meter	Text* Ifd. Nr. Abt. II	Bemerkungen
			Flur	Flurstück	Bezirk	Blatt	Best. Verz.	ha	a	qm	ha	a	qm					
noch 6	11	Fortsetzung	-	5767	Rheinzabern	2242	4	Landwirtschaftsfläche	82	51	b		82	51	146	354	G 3 H 4 I 5	
	12		-	5766	Rheinzabern	2242	3	Landwirtschaftsfläche	45	03	b		45	03	-	-	-	
7	13		-	5765	Neupotz	851	20	Landwirtschaftsfläche	80	65	b		31	90	-	-	CS 6 CT 7	
	72		-	6844	Neupotz	851	51	Landwirtschaftsfläche	19	60	b		2	70	-	-	CU 14	
	73		-	6843	Neupotz	851	52	Landwirtschaftsfläche	30	85	b		5	95	-	-	CV 16	

Nachweisung

1	2	3	4		5			6		7			8			9	10		11	12	
Ifd. Nr. Eigt.	Ifd. Nr. Plan	Lfd. Nr. Abt. I Grundbuch, Name und Vorname des Eigentümers, Wohnort Tel. Nr.	Grundstück		Grundbuch			Nutzungsart (lt. Kataster)	Größe des Grundstücks			Schutzstreifenfläche			Mast Nr.	LWL Nachrichten- kabel lfd. Meter	Text* Ifd. Nr. Abt. II	Bemerkungen			
			Flur	Flurstück	Bezirk	Blatt	Best. Verz.	ha	a	qm	ha	a	qm								
8	14		-	5770 / 2	Rheinzabern	1597	11	Landwirtschaftsfläche		41	53	b		4	15	1816 tlws. (PW)	-	FO 4 FP 5 FQ 11			
9	19		-	5951	Rheinzabern	1765	7	Landwirtschaftsfläche		47	37	b			45	-	-	GF 19 GG 20			
	26		-	6081	Rheinzabern	1765	20	Landwirtschaftsfläche	1	70	29	b Wb		45 2	25 75	-	62	GB 3 GC 4 GF 19 GG 20			
	27		-	6082	Rheinzabern	1765	21	Wasserfläche - Graben		11	26	b			75	-	-	GB 3 GF 19 GG 20			
		Fortsetzung nächste Seite																			

Nachweisung

1	2	3	4		5			6		7			8			9	10		11	12	
Ifd. Nr. Eigt.	Ifd. Nr. Plan	Lfd. Nr. Abt. I Grundbuch, Name und Vorname des Eigentümers, Wohnort, Tel. Nr.	Grundstück		Grundbuch			Nutzungsart (lt. Kataster)	Größe des Grundstücks			Schutzstreifenfläche			Mast Nr.	LWL Nachrichten- kabel	Text* Ifd. Nr. Abt. II	Bemerkungen			
			Flur	Flurstück	Bezirk	Blatt	Best. Verz.	ha	a	qm	ha	a	qm	lfd. Meter							
noch 9	29	Fortsetzung	-	6090	Rheinzabern	1765	25	Landwirtschaftsfläche		65	28	b Wb		28	85 15	-	56	GA 1 GB 3 GC 4 GE 6 GF 19 GG 20			
	31		-	6105	Rheinzabern	1765	26	Landwirtschaftsfläche	2	20	05	b		65	90	148 (tws.)	107	GB 3 GC 4 GD 5 GF 19 GG 20			
10	20		-	5952	Rheinzabern	781	4	Landwirtschaftsfläche		6	01	b		1	60	-	-	CL 3			
11	21		-	5953	Rheinzabern	3694	1	Landwirtschaftsfläche		17	88	b		10	90	-	-	BA 1			

Nachweisung

1	2	3	4		5			6		7			8			9	10	11	12	
Ifd. Nr. Eigt.	Ifd. Nr. Plan	Lfd. Nr. Abt. I Grundbuch, Name und Vorname des Eigentümers, Wohnort, Tel. Nr.	Grundstück		Grundbuch			Nutzungsart (lt. Kataster)	Größe des Grundstücks			Schutzstreifenfläche			Mast Nr.	LWL Nachrichten- kabel	Text* Ifd. Nr. Abt. II	Bemerkungen		
			Flur	Flurstück	Bezirk	Blatt	Best. Verz.	ha	a	qm	ha	a	qm	lfd. Meter						
12	32		-	6104	Rheinzabern	1435	59	Landwirtschaftsfläche	1	42	59	b		38	95	148 (tlws.), 1814 (PW)	43	FH 19 FI 20		
13	34		-	6113	Rheinzabern	1177	19	Landwirtschaftsfläche		39	89	b			30	-	-	DG 4		
	35		-	6114	Rheinzabern	1177	12	Landwirtschaftsfläche		28	13	b		3	00	-	-	DF 2		
14	36		-	6115	Rheinzabern	403	7	Landwirtschaftsfläche		13	50	b		2	60	-	-	BX 2		
	37		-	6116	Rheinzabern	396	14	Ackerland		15	36	b		3	90	-	-	BV 2 BW 4		

Nachweisung

1	2	3	4		5			6	7			8			9	10	11	12	
Ifd. Nr. Eigt.	Ifd. Nr. Plan	Lfd. Nr. Abt. I Grundbuch, Name und Vorname des Eigentümers, Wohnort Tel. Nr.	Grundstück		Grundbuch			Nutzungsart (lt. Kataster)	Größe des Grundstücks			Schutzstreifenfläche			Mast Nr.	LWL Nachrichten- kabel lfd. Meter	Text* Ifd. Nr. Abt. II	Bemerkungen	
			Flur	Flurstück	Bezirk	Blatt	Best. Verz.	ha	a	qm	ha	a	qm						
15	38		-	6117	Rheinzabern	483	6	Landwirtschaftsfläche		29	24	b		10	00	-	23	CA 3	
	39		-	6118	Rheinzabern	865	4	Landwirtschaftsfläche		14	75	b		6	15	-	12	CW 2	
16	40		-	6119	Rheinzabern	2908	4	Landwirtschaftsfläche		98	05	b		48	90	-	73	IY 1 IZ 2 JA 3 JB 4 JC 5	
17	41		-	6120	Rheinzabern	2499	1	Landwirtschaftsfläche		86	43	b		40	05	-	58	HX 1 HY 2	
	144		-	7126	Rheinzabern	2499	27	Landwirtschaftsfläche		91	05	b		27	15	-	39	HZ 15 IA 16	
	145		-	7125	Rheinzabern	2499	31	Landwirtschaftsfläche		20	15	b		6	05	-	9	IB 22 IC 23	

Fortsetzung nächste Seite

Nachweisung

1	2	3	4		5			6	7			8			9	10	11	12	
Ifd. Nr. Eigt.	Ifd. Nr. Plan	Lfd. Nr. Abt. I Grundbuch, Name und Vorname des Eigentümers, Wohnort Tel. Nr.	Grundstück		Grundbuch			Nutzungsart (lt. Kataster)	Größe des Grundstücks			Schutzstreifenfläche			Mast Nr.	LWL Nachrichten- kabel lfd. Meter	Text* Ifd. Nr. Abt. II	Bemerkungen	
			Flur	Flurstück	Bezirk	Blatt	Best. Verz.	ha	a	qm	ha	a	qm						
	148	Fortsetzung	-	7122	Jockgrim	5271	12	Landwirtschaftsfläche		21	04	b		6	30	-	9	ML 2	
18	42		-	6121	Rheinzabern	1656	3	Landwirtschaftsfläche		47	21	b		20	50	-	30	FW 1 FX 2	
19	43		-	6122	Jockgrim	3259	43	Landwirtschaftsfläche		39	83	b		16	75	-	24	JL 13 JM 14	
	120	Fortsetzung nächste Seite	-	7051	Rheinzabern	1786	119	Landwirtschaftsfläche		8	23	b		2	05	-	-	GK 43 GL 44	

Nachweisung

1	2	3	4		5			6	7			8			9	10	11	12	
Ifd. Nr. Eigt.	Ifd. Nr. Plan	Lfd. Nr. Abt. I Grundbuch, Name und Vorname des Eigentümers, Wohnort, Tel. Nr.	Grundstück		Grundbuch			Nutzungsart (lt. Kataster)	Größe des Grundstücks			Schutzstreifenfläche			Mast Nr.	LWL Nachrichten- kabel	Text* Ifd. Nr. Abt. II	Bemerkungen	
			Flur	Flurstück	Bezirk	Blatt	Best. Verz.	ha	a	qm	ha	a	qm	lfd. Meter					
noch 19	149	Fortsetzung	-	7121	Jockgrim	3259	50	Landwirtschaftsfläche		53	61	b		15	95	-	23	JL 13	
	155		-	7115	Rheinzabern	3603	22	Landwirtschaftsfläche		11	27	b		3	05	-	5	LL 11 LM 12	
20	44		-	6123	Rheinzabern	2759	17	Landwirtschaftsfläche		26	39	b		10	80	-	16	IS 9 IT 10	
	45		-	6123 / 1	Rheinzabern	2759	18	Landwirtschaftsfläche		20	54	b		7	90	-	12	IS 9 IT 10	
21	46		-	6124	Rheinzabern	960	4	Landwirtschaftsfläche		12	77	b		4	60	-	8	DA 3 DB 4	

Amprion GmbH

110-/220-/380-kV-Gemeinschaftsleitung mit Pfalzwerke Netzgesellschaft mbH, Bl.4567

Abschnitt: Pkt. Schwegenheim - Maximiliansau

Anlage 8.4.18

Gemarkung Rheinzabern

Aufgestelltes Datum: 10.08.2020

Seite 15 von 53

Nachweisung

1	2	3	4		5			6	7			8			9	10	11	12	
Ifd. Nr. Eigt.	Ifd. Nr. Plan	Lfd. Nr. Abt. I Grundbuch, Name und Vorname des Eigentümers, Wohnort Tel. Nr.	Grundstück		Grundbuch			Nutzungsart (lt. Kataster)	Größe des Grundstücks			Schutzstreifenfläche			Mast Nr.	LWL Nachrichten- kabel lfd. Meter	Text* Ifd. Nr. Abt. II	Bemerkungen	
			Flur	Flurstück	Bezirk	Blatt	Best. Verz.		ha	a	qm	ha	a	qm					
22	47		-	6125	Rheinzabern	747	2	Landwirtschaftsfläche		17	71	b		6	00	-	10	CF 1 CG 2 CH 3 CI 4	
23	48		-	6126	Rheinzabern	3311	3	Landwirtschaftsfläche		96	61	b		25	20	149 (tlws.)	53	L 1 M 2 MP 4	

Nachweisung

1	2	3	4		5			6		7			8			9	10		11	12	
Ifd. Nr. Eigt.	Ifd. Nr. Plan	Lfd. Nr. Abt. I Grundbuch, Name und Vorname des Eigentümers, Wohnort, Tel. Nr.	Grundstück		Grundbuch			Nutzungsart (lt. Kataster)	Größe des Grundstücks			Schutzstreifenfläche			Mast Nr.	LWL Nachrichten- kabel	Text* Ifd. Nr. Abt. II	Bemerkungen			
			Flur	Flurstück	Bezirk	Blatt	Best. Verz.	ha	a	qm	ha	a	qm	lfd. Meter							
24	49		-	6127	Rheinzabern	2058	14	Landwirtschaftsfläche		54	63	b		8	70	149 (tws.)	6	N 10 O 11			
	79		-	6837	Rheinzabern	2058	3	Landwirtschaftsfläche	1	05	00	b Z		69 1	20 25	152	100	AC 1 AD 2	Zuwegung außerhalb des Schutzstreifens zu Mast 152		
	91		-	6915	Rheinzabern	2058	8	Landwirtschaftsfläche		87	09	b		21	20	-	31	GY 4 GZ 5 HA 7 HB 8 HC 9			
25	50		-	6128	Rheinzabern	3299	1	Landwirtschaftsfläche	1	10	25	b		5	50	1813 (PW)	-	BB 1 BC 2			
	55		-	6355	Rheinzabern	3299	4	Waldfläche		17	33	b		13	25	-	20	BB 1 BC 2			

Nachweisung

1	2	3	4		5			6	7			8			9	10	11	12	
Ifd. Nr. Eigt.	Ifd. Nr. Plan	Lfd. Nr. Abt. I Grundbuch, Name und Vorname des Eigentümers, Wohnort, Tel. Nr.	Grundstück		Grundbuch			Nutzungsart (lt. Kataster)	Größe des Grundstücks			Schutzstreifenfläche			Mast Nr.	LWL Nachrichten- kabel	Text* Ifd. Nr. Abt. II	Bemerkungen	
			Flur	Flurstück	Bezirk	Blatt	Best. Verz.	ha	a	qm	ha	a	qm	lfd. Meter					
26	52		-	6352	Rheinzabern	2151	4	Waldfläche		5	60	b		1	90	-	-	HO 3	
	53		-	6353	Rheinzabern	2151	5	Waldfläche		2	51	b		2	25	-	-	HP 4	
27	54		-	6354	Neupotz	1839	14	Waldfläche		2	18	b		2	18	-	-	GP 4	
28	74		-	6842	Rheinzabern	814	4	Landwirtschaftsfläche		15	86	b		3	90	-	-	CO 1 CP 2	

Nachweisung

1	2	3	4		5			6	7			8			9	10	11	12	
Ifd. Nr. Eigt. Plan	Ifd. Nr. Wohnort Tel. Nr.	Lfd. Nr. Abt. I Grundbuch, Name und Vorname des Eigentümers, Wohnort Tel. Nr.	Grundstück		Grundbuch			Nutzungsart (lt. Kataster)	Größe des Grundstücks			Schutzstreifenfläche			Mast Nr.	LWL Nachrichten- kabel	Text* Ifd. Nr. Abt. II	Bemerkungen	
			Flur	Flurstück	Bezirk	Blatt	Best. Verz.	ha	a	qm	ha	a	qm	lfd. Meter					
29	75		-	6841	Rheinzabern	2909	3	Landwirtschaftsfläche		23	83	b		7	00	-	8	JF 3 JG 4 JH 5 JI 6	
	76		-	6840	Rheinzabern	2909	2	Landwirtschaftsfläche		68	40	b		26	55	-	58	JD 1 JE 2 JG 4 JH 5 JI 6	
	123		-	7147	Rheinzabern	2909	4	Landwirtschaftsfläche		25	64	b			40	-	-	JD 1 JE 2 JG 4 JH 5 JI 6	
30	77		-	6839	Rheinzabern	1846	4	Landwirtschaftsfläche		17	69	b		9	05	-	16	GQ 3 GR 4	

Fortsetzung nächste Seite

Nachweisung

1	2	3	4		5			6	7			8			9	10	11	12
Ifd. Nr. Eigt.	Ifd. Nr. Plan	Lfd. Nr. Abt. I Grundbuch, Name und Vorname des Eigentümers, Wohnort, Tel. Nr.	Grundstück		Grundbuch			Nutzungsart (lt. Kataster)	Größe des Grundstücks			Schutzstreifenfläche			Mast Nr.	LWL Nachrichten-kabel	Text* Ifd. Nr. Abt. II	Bemerkungen
			Flur	Flurstück	Bezirk	Blatt	Best. Verz.	ha	a	qm	ha	a	qm	lfd. Meter				
noch 30		Fortsetzung																
		Fortsetzung nächste Seite																

Nachweisung

1	2	3	4		5			6	7			8			9	10	11	12
Ifd. Nr. Eigt.	Ifd. Nr. Plan	Lfd. Nr. Abt. I Grundbuch, Name und Vorname des Eigentümers, Wohnort Tel. Nr.	Grundstück		Grundbuch			Nutzungsart (lt. Kataster)	Größe des Grundstücks			Schutzstreifenfläche			Mast Nr.	LWL Nachrichten- kabel Ifd. Meter	Text* Ifd. Nr. Abt. II	Bemerkungen
			Flur	Flurstück	Bezirk	Blatt	Best. Verz.		ha	a	qm	ha	a	qm				
noch 30		Fortsetzung																
31	78		-	6838	Rheinzabern	1419	14	Landwirtschaftsfläche	27	68	b		15	85	-	25	FD 7 FE 8	
32	80		-	6836	Rheinzabern	450	12	Landwirtschaftsfläche	27	47	b		19	00	-	28	BY 4 BZ 5	
		Fortsetzung nächste Seite																

Nachweisung

1	2	3	4		5			6	7			8			9	10	11	12
Ifd. Nr. Eigt.	Ifd. Nr. Plan	Lfd. Nr. Abt. I Grundbuch, Name und Vorname des Eigentümers, Wohnort Tel. Nr.	Grundstück		Grundbuch			Nutzungsart (lt. Kataster)	Größe des Grundstücks			Schutzstreifenfläche			Mast Nr.	LWL Nachrichten- kabel lfd. Meter	Text* Ifd. Nr. Abt. II	Bemerkungen
			Flur	Flurstück	Bezirk	Blatt	Best. Verz.		ha	a	qm	ha	a	qm				
noch 32		Fortsetzung																
33	82		-	6834	Jockgrim	1234	25	Landwirtschaftsfläche	44	49	b		24	50	1810 (PW)	47	DM 9 DN 10	

Nachweisung

1	2	3	4		5			6	7			8			9	10	11	12	
Ifd. Nr. Eigt.	Ifd. Nr. Plan	Lfd. Nr. Abt. I Grundbuch, Name und Vorname des Eigentümers, Wohnort Tel. Nr.	Grundstück		Grundbuch			Nutzungsart (lt. Kataster)	Größe des Grundstücks			Schutzstreifenfläche			Mast Nr.	LWL Nachrichtenkabel	Text* Ifd. Nr. Abt. II	Bemerkungen	
			Flur	Flurstück	Bezirk	Blatt	Best. Verz.	ha	a	qm	ha	a	qm	lfd. Meter					
34	83		-	6833	Rheinzabern	1869	43	Landwirtschaftsfläche	72	79	b		24	00	-	27	GS 12 GT 13		
35	84		-	6832	Jockgrim	3220	538	Landwirtschaftsfläche	26	34	b		3	05	-	-	JJ 37 JK 38		
36	85		-	6831	Rheinzabern	567	15	Landwirtschaftsfläche	37	15	b			30	-	-	CC 6 CD 7		
	117		-	7048	Rheinzabern	567	16	Landwirtschaftsfläche	9	19	b		9	19	-	40	CC 6		
37	87		-	6895	Rheinzabern	--	--	Wasserfläche - Fluß	1	19	69	b		9	30	-	14	-	

Nachweisung

1	2	3	4		5			6		7			8			9	10		11	12	
Ifd. Nr. Eigt.	Ifd. Nr. Plan	Lfd. Nr. Abt. I Grundbuch, Name und Vorname des Eigentümers, Wohnort, Tel. Nr.	Grundstück		Grundbuch			Nutzungsart (lt. Kataster)	Größe des Grundstücks			Schutzstreifenfläche			Mast Nr.	LWL Nachrichten- kabel	Text* Ifd. Nr. Abt. II	Bemerkungen			
			Flur	Flurstück	Bezirk	Blatt	Best. Verz.	ha	a	qm	ha	a	qm	lfd. Meter							
38	89		-	6913	Rheinzabern	2078	9	Landwirtschaftsfläche		48	23	b		12	20	-	18	HI 9 HJ 10 HK 12 HL 13 HM 14 HN 15			
	90		-	6914	Rheinzabern	2078	6	Landwirtschaftsfläche		36	16	b		8	70	-	13	HD 3 HE 4 HF 6 HG 7 HH 8 HN 15			
39	92		-	6916	Rheinzabern	1414	31	Landwirtschaftsfläche		25	20	b		6	25	-	9	EF 20 EG 21 EH 22 EI 23 EJ 24			

Fortsetzung nächste Seite

Nachweisung

1	2	3	4		5			6	7			8			9	10	11	12
Ifd. Nr. Eigt.	Ifd. Nr. Plan	Lfd. Nr. Abt. I Grundbuch, Name und Vorname des Eigentümers, Wohnort Tel. Nr.	Grundstück		Grundbuch			Nutzungsart (lt. Kataster)	Größe des Grundstücks			Schutzstreifenfläche			Mast Nr.	LWL Nachrichten- kabel	Text* Ifd. Nr. Abt. II	Bemerkungen
			Flur	Flurstück	Bezirk	Blatt	Best. Verz.	ha	a	qm	ha	a	qm	lfd. Meter				
noch 39	93	Fortsetzung	-	6917	Rheinzabern	1414	32	Landwirtschaftsfläche	14	82	b	3	70	-	6	EP 30 EQ 31 ER 32 ES 33 ET 34		
	94		-	6918	Rheinzabern	1414	33	Landwirtschaftsfläche	44	50	b	11	10	-	16	EK 25 EL 26 EM 27 EN 28 EO 29		
	95		-	6919	Rheinzabern	1414	34	Landwirtschaftsfläche	15	73	b	3	95	-	6	EY 39 EZ 40 FA 41 FB 42 FC 43		
	97		-	6921	Rheinzabern	1414	35	Landwirtschaftsfläche	18	75	b	4	75	-	7	EA 10 EB 11 EC 12 ED 13 EE 14		
		Fortsetzung nächste Seite																

Nachweisung

1	2	3	4		5			6		7			8			9	10		11	12	
Ifd. Nr. Eigt.	Ifd. Nr. Plan	Lfd. Nr. Abt. I Grundbuch, Name und Vorname des Eigentümers, Wohnort, Tel. Nr.	Grundstück		Grundbuch			Nutzungsart (lt. Kataster)	Größe des Grundstücks			Schutzstreifenfläche			Mast Nr.	LWL Nachrichten- kabel	Text* Ifd. Nr. Abt. II	Bemerkungen			
			Flur	Flurstück	Bezirk	Blatt	Best. Verz.	ha	a	qm	ha	a	qm	lfd. Meter							
noch 39	98	Fortsetzung	-	6922	Rheinzabern	1414	36	Landwirtschaftsfläche	59	74	b Z	15 1	45 25	153 (tws.)	23	AE 15 AF 16 AG 17 AH 18 AI 19	Zuwegung außerhalb des Schutzstreifens zu Mast 153				
	110		-	6934	Rheinzabern	1414	37	Landwirtschaftsfläche	15	71	b	3	50	-	8	EU 35 EV 36 EW 37 EX 38					
40	96		-	6920	Rheinzabern	3621	9	Landwirtschaftsfläche	2	01	56	b	50	30	-	72	LS 40 LT 41 LU 42 LV 43 LW 44				
	105		-	6929	Rheinzabern	3621	12	Landwirtschaftsfläche	27	26	b	7	10	-	11	LN 24 LO 25 LP 26 LQ 27 Lr 28					

Nachweisung

1	2	3	4		5			6			7			8			9	10		11	12	
Ifd. Nr. Eigt.	Ifd. Nr. Plan	Lfd. Nr. Abt. I Grundbuch, Name und Vorname des Eigentümers, Wohnort, Tel. Nr.	Grundstück		Grundbuch			Nutzungsart (lt. Kataster)	Größe des Grundstücks			Schutzstreifenfläche			Mast Nr.	LWL Nachrichten- kabel	Text* Ifd. Nr. Abt. II	Bemerkungen				
			Flur	Flurstück	Bezirk	Blatt	Best. Verz.	ha	a	qm	ha	a	qm	lfd. Meter								
41	99	-	-	6923	Rheinzabern	762	22	Landwirtschaftsfläche	19	60	b	4	95	153 (IwS.), 1809 (PW)	8	AJ 12 AK 13 AL 15 AM 16 AN 18 AO 27						
	100		-	6924	Rheinzabern	762	23	Landwirtschaftsfläche	16	31	b	4	25	1809 (PW)	7	BD 12 BE 13 BF 15 BG 16 BH 18 BI 27						
	132		-	7138	Rheinzabern	1345	8	Landwirtschaftsfläche	20	59	b	3	30	-	8	DS 3 DT 4 DU 6						
	135		-	7135	Rheinzabern	762	29	Landwirtschaftsfläche	12	83	b	3	00	-	6	CJ 19 CK 20 AO 27						
Fortsetzung nächste Seite																						

Nachweisung

1	2	3	4		5			6	7			8			9	10	11	12
Ifd. Nr. Eigt.	Ifd. Nr. Plan	Lfd. Nr. Abt. I Grundbuch, Name und Vorname des Eigentümers, Wohnort, Tel. Nr.	Grundstück		Grundbuch			Nutzungsart (lt. Kataster)	Größe des Grundstücks			Schutzstreifenfläche			Mast Nr.	LWL Nachrichten-kabel	Text* Ifd. Nr. Abt. II	Bemerkungen
			Flur	Flurstück	Bezirk	Blatt	Best. Verz.		ha	a	qm	ha	a	qm				
noch 41		Fortsetzung																
42	101		-	6925	Rheinzabern	1372	14	Landwirtschaftsfläche	80	12	b		20	30	-	29	DV 3 DW 4 DX 6 DY 7 DZ 8	
43	102		-	6926	Rheinzabern	1210	9	Landwirtschaftsfläche	30	84	b		7	90	-	12	DH 3 DI 4 DJ 6 DK 7 DL 8	

Nachweisung

1	2	3	4		5			6	7			8			9	10	11	12
Ifd. Nr. Eigt.	Ifd. Nr. Plan	Lfd. Nr. Abt. I Grundbuch, Name und Vorname des Eigentümers, Wohnort, Tel. Nr.	Grundstück		Grundbuch			Nutzungsart (lt. Kataster)	Größe des Grundstücks			Schutzstreifenfläche			Mast Nr.	LWL Nachrichten- kabel	Text* Ifd. Nr. Abt. II	Bemerkungen
			Flur	Flurstück	Bezirk	Blatt	Best. Verz.	ha	a	qm	ha	a	qm	lfd. Meter				
44	108		-	6932	Jockgrim	2733	20	Landwirtschaftsfläche	15	33	b	3	90	-	7	IN 3 IO 4 IP 6		
45	111		-	6935	Rheinzabern	382	5	Landwirtschaftsfläche	15	06	b	3	20	-	8	BQ 2 BS 5 BT 6 BU 10		
	150		-	7120	Rheinzabern	382	6	Landwirtschaftsfläche	12	19	b	3	65	-	6	BQ 2 BR 3		
46	112		-	6936	Rheinzabern	2783	5	Landwirtschaftsfläche	45	01	b	7	30	-	5	IU 3 IV 4 IW 5 IX 6		

Nachweisung

1	2	3	4		5			6	7			8			9	10	11	12	
Ifd. Nr. Eigt.	Ifd. Nr. Plan	Lfd. Nr. Abt. I Grundbuch, Name und Vorname des Eigentümers, Wohnort Tel. Nr.	Grundstück		Grundbuch			Nutzungsart (lt. Kataster)	Größe des Grundstücks			Schutzstreifenfläche			Mast Nr.	LWL Nachrichten- kabel lfd. Meter	Text* Ifd. Nr. Abt. II	Bemerkungen	
			Flur	Flurstück	Bezirk	Blatt	Best. Verz.		ha	a	qm	ha	a	qm					
47	113		-	6937	Rheinzabern	1322	28	Landwirtschaftsfläche		17	46	b			40	-	-	DQ 13 DR 15	
48	116		-	7047	Rheinzabern	1484	7	Landwirtschaftsfläche		18	50	b		10	75	-	9	FJ 4 FK 5	
	122		-	7148	Rheinzabern	1484	6	Landwirtschaftsfläche		40	57	b			10	-	-	FK 5	
49	118		-	7049	Jockgrim	1881	11	Landwirtschaftsfläche		4	35	b		4	35	-	-	GU 3	

Nachweisung

1	2	3	4		5			6	7			8			9	10	11	12
Ifd. Nr. Eigt.	Ifd. Nr. Plan	Lfd. Nr. Abt. I Grundbuch, Name und Vorname des Eigentümers, Wohnort Tel. Nr.	Grundstück		Grundbuch			Nutzungsart (lt. Kataster)	Größe des Grundstücks			Schutzstreifenfläche			Mast Nr.	LWL Nachrichten- kabel lfd. Meter	Text* Ifd. Nr. Abt. II	Bemerkungen
			Flur	Flurstück	Bezirk	Blatt	Best. Verz.		ha	a	qm	ha	a	qm				
50	119		-	7050	Rheinzabern	955	36	Landwirtschaftsfläche		4	27	b		3	80	-	-	CX 11
	129		-	7141	Rheinzabern	955	37	Landwirtschaftsfläche		19	40	b		1	85	-	-	CX 11 CY 12
51	124		-	7146	Rheinzabern	3313	5	Landwirtschaftsfläche		17	96	b			45	-	-	KP 8 KQ 9
52	125		-	7145	Rheinzabern	2155	2	Landwirtschaftsfläche		49	87	b		2	00	-	-	HQ 1 HR 2
53	126		-	7144	Jockgrim	4365	3	Landwirtschaftsfläche		18	85	b		1	10	-	-	MJ 3 MK 4

Nachweisung

1	2	3	4		5			6	7			8			9	10	11	12	
Ifd. Nr. Eigt.	Ifd. Nr. Plan	Lfd. Nr. Abt. I Grundbuch, Name und Vorname des Eigentümers, Wohnort, Tel. Nr.	Grundstück		Grundbuch			Nutzungsart (lt. Kataster)	Größe des Grundstücks			Schutzstreifenfläche			Mast Nr.	LWL Nachrichten- kabel	Text* Ifd. Nr. Abt. II	Bemerkungen	
			Flur	Flurstück	Bezirk	Blatt	Best. Verz.	ha	a	qm	ha	a	qm	lfd. Meter					
54	127		-	7143	Rheinzabern	1612	5	Landwirtschaftsfläche		19	91	b		1	35	-	-	FU 8 FV 9	
	128		-	7142	Rheinzabern	1612	3	Landwirtschaftsfläche		23	57	b		1	90	-	-	FS 5 FT 6	
55	130		-	7140	Rheinzabern	1796	45	Landwirtschaftsfläche		24	93	b		2	80	-	-	GM 17 GN 18	
56	133		-	7137	Rheinzabern	3708	2	Landwirtschaftsfläche		18	84	b		3	45	-	8	ME 1 MF 2 MG 3	
	134		-	7136	Rheinzabern	3708	1	Landwirtschaftsfläche		22	35	b		4	65	-	9	MF 2 MG 3	

Nachweisung

1	2	3	4		5			6	7			8			9	10	11	12	
Ifd. Nr. Eigt.	Ifd. Nr. Plan	Lfd. Nr. Abt. I Grundbuch, Name und Vorname des Eigentümers, Wohnort, Tel. Nr.	Grundstück		Grundbuch			Nutzungsart (lt. Kataster)	Größe des Grundstücks			Schutzstreifenfläche			Mast Nr.	LWL Nachrichten- kabel	Text* Ifd. Nr. Abt. II	Bemerkungen	
			Flur	Flurstück	Bezirk	Blatt	Best. Verz.	ha	a	qm	ha	a	qm	lfd. Meter					
57	137		-	7133	Jockgrim	2199	45	Landwirtschaftsfläche		17	63	b		4	90	-	8	HS 9 HT 10	
58	138		-	7132	Rheinzabern	782	5	Landwirtschaftsfläche		42	75	b		12	30	-	18	CM 2 CN 3	
59	139		-	7131	Jockgrim	5225	17	Landwirtschaftsfläche		23	35	b Z		6	85 75	-	10	AT 10	Zuwegung außerhalb des Schutzstreifens zu Mast 154
60	140		-	7130	Rheinzabern	2443	1	Landwirtschaftsfläche		25	85	b		7	60	154, 1808 (PW)	11	AR 1 AS 2	

Nachweisung

1	2	3	4		5			6	7			8			9	10	11	12	
Ifd. Nr. Eigt.	Ifd. Nr. Plan	Lfd. Nr. Abt. I Grundbuch, Name und Vorname des Eigentümers, Wohnort Tel. Nr.	Grundstück		Grundbuch			Nutzungsart (lt. Kataster)	Größe des Grundstücks			Schutzstreifenfläche			Mast Nr.	LWL Nachrichten- kabel lfd. Meter	Text* Ifd. Nr. Abt. II	Bemerkungen	
			Flur	Flurstück	Bezirk	Blatt	Best. Verz.		ha	a	qm	ha	a	qm					
61	141		-	7129	Wörth	1109	10	Landwirtschaftsfläche		10	29	b		3	05	-	5	AP 4 AQ 5	
62	142		-	7128	Jockgrim	2160	5	Landwirtschaftsfläche		10	31	b		3	05	-	5	MM 3 MN 4 MO 5	
63	143		-	7127	Jockgrim	1240	6	Landwirtschaftsfläche		10	18	b		3	05	-	5	DO 3 DP 4	

Nachweisung

1	2	3	4		5			6	7			8			9	10	11	12	
Ifd. Nr. Eigt.	Ifd. Nr. Plan	Lfd. Nr. Abt. I Grundbuch, Name und Vorname des Eigentümers, Wohnort Tel. Nr.	Grundstück		Grundbuch			Nutzungsart (lt. Kataster)	Größe des Grundstücks			Schutzstreifenfläche			Mast Nr.	LWL Nachrichten- kabel lfd. Meter	Text* Ifd. Nr. Abt. II	Bemerkungen	
			Flur	Flurstück	Bezirk	Blatt	Best. Verz.		ha	a	qm	ha	a	qm					
64	146		-	7124	Rheinzabern	1717	15	Landwirtschaftsfläche		20	38	b		6	10	-	9	FY 10 FZ 11	
65	147		-	7123	Rheinzabern	1431	20	Landwirtschaftsfläche		21	62	b		6	45	-	10	FF 7 FG 8	
66	151		-	7119	Rheinzabern	3947	5	Landwirtschaftsfläche		42	24	b		12	70	-	19	MH 1 MI 2	
67	152		-	7118	Rheinzabern	3467	3	Landwirtschaftsfläche		12	25	b		3	70	-	6	KT 1 KU 2	
68	153		-	7117	Jockgrim	298	15	Landwirtschaftsfläche		22	69	b		6	90	-	10	BO 4 BP 5	

Nachweisung

1	2	3	4		5			6	7			8			9	10	11	12
Ifd. Nr. Eigt.	Ifd. Nr. Plan	Lfd. Nr. Abt. I Grundbuch, Name und Vorname des Eigentümers, Wohnort, Tel. Nr.	Grundstück		Grundbuch			Nutzungsart (lt. Kataster)	Größe des Grundstücks			Schutzstreifenfläche			Mast Nr.	LWL Nachrichten- kabel Ifd. Meter	Text* Ifd. Nr. Abt. II	Bemerkungen
			Flur	Flurstück	Bezirk	Blatt	Best. Verz.	ha	a	qm	ha	a	qm					
69	154		-	7116	Rheinzabern	1567	9	Landwirtschaftsfläche	11	21	b		3	30	-	5	FL 5 FM 6 FN 8	
70	156		-	7114	Rheinzabern	1908	5	Landwirtschaftsfläche	11	34	b		2	80	-	5	GW 10 GX 11	
71	157		-	7113	Jockgrim	200	16	Landwirtschaftsfläche	21	63	b		4	55	-	10	BM 5 BN 8	
		Fortsetzung nächste Seite																

Nachweisung

1	2	3	4		5			6	7			8			9	10	11	12
Ifd. Nr. Eigt.	Ifd. Nr. Plan	Lfd. Nr. Abt. I Grundbuch, Name und Vorname des Eigentümers, Wohnort Tel. Nr.	Grundstück		Grundbuch			Nutzungsart (lt. Kataster)	Größe des Grundstücks			Schutzstreifenfläche			Mast Nr.	LWL Nachrichten- kabel lfd. Meter	Text* Ifd. Nr. Abt. II	Bemerkungen
			Flur	Flurstück	Bezirk	Blatt	Best. Verz.	ha	a	qm	ha	a	qm					
noch 71		Fortsetzung																
72	158		-	7112	Neupotz	1603	22	Landwirtschaftsfläche	10	64	b		1	95	-	5	FR 6	
73	160		-	7110	Rheinzabern	1105	25	Landwirtschaftsfläche	10	53	b		1	40	-	-	DD 5	
	161		-	7109	Rheinzabern	1105	19	Landwirtschaftsfläche	21	44	b		2	10	-	-	DC 4	
	162		-	7108	Rheinzabern	1105	27	Landwirtschaftsfläche	7	81	b			55	-	-	DE 7	
74	163		-	7107	Rheinzabern	564	3	Landwirtschaftsfläche	21	62	b			85	-	-	CB 1	

Nachweisung

1	2	3	4		5			6	7			8			9	10	11	12	
Ifd. Nr. Eigt.	Ifd. Nr. Plan	Lfd. Nr. Abt. I Grundbuch, Name und Vorname des Eigentümers, Wohnort Tel. Nr.	Grundstück		Grundbuch			Nutzungsart (lt. Kataster)	Größe des Grundstücks			Schutzstreifenfläche			Mast Nr.	LWL Nachrichten- kabel lfd. Meter	Text* Ifd. Nr. Abt. II	Bemerkungen	
			Flur	Flurstück	Bezirk	Blatt	Best. Verz.		ha	a	qm	ha	a	qm					
75	164		-	7106	Rheinzabern	3742	2	Landwirtschaftsfläche		14	33	b			10	-	-	-	
76	166		-	7178	Jockgrim	614	7	Landwirtschaftsfläche		7	34	b			5	-	-	CE 2	
77	167		-	7179	Rheinzabern	3704	1	Landwirtschaftsfläche		7	28	b		2	80	-	-	MC 1 MD 2	

Nachweisung

1	2	3	4		5			6	7			8			9	10	11	12	
Ifd. Nr. Eigt.	Ifd. Nr. Plan	Lfd. Nr. Abt. I Grundbuch, Name und Vorname des Eigentümers, Wohnort, Tel. Nr.	Grundstück		Grundbuch			Nutzungsart (lt. Kataster)	Größe des Grundstücks			Schutzstreifenfläche			Mast Nr.	LWL Nachrichten- kabel Ifd. Meter	Text* Ifd. Nr. Abt. II	Bemerkungen	
			Flur	Flurstück	Bezirk	Blatt	Best. Verz.		ha	a	qm	ha	a	qm					
78	168		-	7180	Rheinzabern	29	5	Landwirtschaftsfläche		14	65	b		13	90	-	21	BJ 3 BK 4 BL 5	
79	169		-	7181	Rheinzabern	3555	1	Waldfläche		11	66	b		11	66	-	37	LK 1	
80	170		-	7182	Rheinzabern	956	38	Landwirtschaftsfläche		12	12	b		9	45	-	-	CZ 6	

Nachweisung

1	2	3	4		5			6	7			8			9	10	11	12	
Ifd. Nr. Eigt.	Ifd. Nr. Plan	Lfd. Nr. Abt. I Grundbuch, Name und Vorname des Eigentümers, Wohnort Tel. Nr.	Grundstück		Grundbuch			Nutzungsart (lt. Kataster)	Größe des Grundstücks			Schutzstreifenfläche			Mast Nr.	LWL Nachrichten- kabel lfd. Meter	Text* Ifd. Nr. Abt. II	Bemerkungen	
			Flur	Flurstück	Bezirk	Blatt	Best. Verz.		ha	a	qm	ha	a	qm					
81	171		-	7183	Rheinzabern	1817	10	Landwirtschaftsfläche		12	65	b		3	50	-	-	GO 4	
82	172		-	7184	Jockgrim	2295	7	Landwirtschaftsfläche		9	01	b		1	40	-	-	HW 2	
83	173		-	7185	Jockgrim	1906	10	Landwirtschaftsfläche		11	43	b			40	-	-	GV 4	

Nachweisung

1	2	3	4		5			6	7			8			9	10	11	12
Ifd. Nr. Eigt.	Ifd. Nr. Plan	Lfd. Nr. Abt. I Grundbuch, Name und Vorname des Eigentümers, Wohnort, Tel. Nr.	Grundstück		Grundbuch			Nutzungsart (lt. Kataster)	Größe des Grundstücks			Schutzstreifenfläche			Mast Nr.	LWL Nachrichten- kabel	Text* Ifd. Nr. Abt. II	Bemerkungen
			Flur	Flurstück	Bezirk	Blatt	Best. Verz.	ha	a	qm	ha	a	qm	lfd. Meter				
		Öffentliche Wege und Gewässer																
2	1		-	5639	Rheinzabern	3267	98	Verkehrsfläche	1	07	57	b Z	6 14	10 95	145 (tws.)	9	B 1 C 2 D 5 E 18 F 21	Zuwegung außerhalb des Schutzstreifens zu Mast 145
	7		-	5705	Rheinzabern	3267	100	Verkehrsfläche - Weg		43	76	b Z	3 6	50 15	-	5	C 2 E 18 F 21	Zuwegung außerhalb des Schutzstreifens zu Mast 146
	15		-	5718	Rheinzabern	3267	104	Verkehrsfläche - Weg		51	40	b Z	3 11	50 95	-	5	B 1 C 2 R 4 D 5 E 18 F 21	Zuwegung außerhalb des Schutzstreifens zu Mast 147
	18		-	5907	Rheinzabern	3277	47	Verkehrsfläche - Weg	1	33	25	b Z	5 32	30 40	-	8	KO 28 AA 33 AB 34	Zuwegung außerhalb des Schutzstreifens zu Mast 147
		Fortsetzung nächste Seite																

Nachweisung

1	2	3	4		5			6	7			8			9	10	11	12		
Ifd. Nr. Eigt.	Ifd. Nr. Plan	Lfd. Nr. Abt. I Grundbuch, Name und Vorname des Eigentümers, Wohnort, Tel. Nr.	Grundstück		Grundbuch			Nutzungsart (lt. Kataster)	Größe des Grundstücks			Schutzstreifenfläche			Mast Nr.	LWL Nachrichten- kabel	Text* Ifd. Nr. Abt. II	Bemerkungen		
			Flur	Flurstück	Bezirk	Blatt	Best. Verz.	ha	a	qm	ha	a	qm	lfd. Meter						
noch 2	23	Fortsetzung	-	5948	Rheinzabern	3267	116	Verkehrsfläche		32	04	b		3	00	-	5	B 1 C 2 R 4		
	24		-	5947	Rheinzabern	3275	165	Waldfläche		66	60	b		6	80	-	8	JS 21 JT 22		
	25		-	6019 / 1	Rheinzabern	3276	127	Wasserfläche - Fluß	1	06	77	b Z		6	00 55	-	11	JV 3 JW 4 JY 6	Zuwegung außerhalb des Schutzstreifens zu Mast 147 und Mast 148	
	28		-	6080	Rheinzabern	3276	128	Wasserfläche - Graben		69	91	b Z		11	00 30	-	13	JV 3 JW 4 JY 6	Zuwegung außerhalb des Schutzstreifens zu Mast 147 und Mast 148	
	30		-	6091	Rheinzabern	3267	131	Verkehrsfläche		24	60	b		3	20	-	5	B 1 C 2 R 4 JO 7		
		Fortsetzung nächste Seite																		

Nachweisung

1	2	3	4		5			6		7			8			9	10	11	12		
Ifd. Nr. Eigt.	Ifd. Nr. Plan	Lfd. Nr. Abt. I Grundbuch, Name und Vorname des Eigentümers, Wohnort, Tel. Nr.	Grundstück		Grundbuch			Nutzungsart (lt. Kataster)		Größe des Grundstücks			Schutzstreifenfläche			Mast Nr.	LWL Nachrichten- kabel	Text* Ifd. Nr. Abt. II	Bemerkungen		
			Flur	Flurstück	Bezirk	Blatt	Best. Verz.	ha	a	qm	ha	a	qm	lfd. Meter							
noch 2	33	Fortsetzung	-	6107	Rheinzabern	3267	132	Verkehrsfläche	1	39	67	b Z	3 15	70 30	-	6	B 1 C 2 R 4 JN 6 AW 8 JP 15 E 18	Zuwegung außerhalb des Schutzstreifens zu Mast 148			
	51		-	6324	Rheinzabern	3267	148	Verkehrsfläche - Weg		41	12	b Z	3 3	90 40	149 (tws.)	5	P 1 Q 2 R 4	Zuwegung außerhalb des Schutzstreifens zu Mast 149			
	56		-	6798 / 1	Rheinzabern	3277	100	Landwirtschaftsfläche	35	13	88	b Z	4 3	00 25	45 1812 (PW)	150, 591	S 2 T 3 U 4 V 5 W 6 X 7 Y 8 Z 9 AA 33 AB 34	Zuwegung außerhalb des Schutzstreifens zu Mast 150			
	57		-	6797	Rheinzabern	3276	22	Verkehrsfläche - Weg		8	42	b Z	2 4	55 05	-	-	JV 3 JW 4	Zuwegung außerhalb des Schutzstreifens zu Mast 150			
		Fortsetzung nächste Seite																			

Nachweisung

1	2	3	4		5			6		7			8			9	10		11	12	
Ifd. Nr. Eigt.	Ifd. Nr. Plan	Lfd. Nr. Abt. I Grundbuch, Name und Vorname des Eigentümers, Wohnort, Tel. Nr.	Grundstück		Grundbuch			Nutzungsart (lt. Kataster)		Größe des Grundstücks			Schutzstreifenfläche			Mast Nr.	LWL Nachrichten- kabel	Text* Ifd. Nr. Abt. II	Bemerkungen		
			Flur	Flurstück	Bezirk	Blatt	Best. Verz.	ha	a	qm	ha	a	qm	lfd. Meter							
noch 2	59	Fortsetzung	-	6796	Rheinzabern	3276	138	Wasserfläche	72	90	b	4	45	-	7	JV 3 JW 4 KF 18					
	63		-	6813	Rheinzabern	3276	27	Verkehrsfläche - Weg	18	96	b Z	4 10	05 50	-	9	JV 3	Zuwegung außerhalb des Schutzstreifens zu Mast 151				
	67		-	6818	Rheinzabern	3276	144	Wasserfläche - Graben	12	90	b		5	-	-	JW 4					
	68		-	6803 / 1	Rheinzabern	3276	142	Wasserfläche - Graben	46	30	b Z	3	80 20	-	6	JV 3 JW 4 JZ 8 KA 9 KB 10 KE 15	Zuwegung außerhalb des Schutzstreifens zu Mast 152				
	69		-	6666	Rheinzabern	3276	11	Verkehrsfläche	66	49	b Z	3 26	75 65	-	6	JV 3 JW 4 JZ 8 KB 10	Zuwegung außerhalb des Schutzstreifens zu Mast 152				
		Fortsetzung nächste Seite																			

Nachweisung

1	2	3	4		5			6	7			8			9	10	11	12	
Ifd. Nr. Eigt.	Ifd. Nr. Plan	Lfd. Nr. Abt. I Grundbuch, Name und Vorname des Eigentümers, Wohnort, Tel. Nr.	Grundstück		Grundbuch			Nutzungsart (lt. Kataster)	Größe des Grundstücks			Schutzstreifenfläche			Mast Nr.	LWL Nachrichten- kabel	Text* Ifd. Nr. Abt. II	Bemerkungen	
			Flur	Flurstück	Bezirk	Blatt	Best. Verz.	ha	a	qm	ha	a	qm	lf. Meter					
noch 2	86	Fortsetzung	-	6822	Rheinzabern	3276	30	Verkehrsfläche - Weg	40	57	b Z	2	85 15	-	5	JV 3 JW 4 JZ 8 KB 10 KE 15 KI 22	Zuwegung außerhalb des Schutzstreifens zu Mast 152		
	88		-	6897	Rheinzabern	3276	35	Verkehrsfläche - Weg	40	83	b Z	2 6	85 05	-	5	JV 3 JW 4 JZ 8 KA 9 KB 10 KE 15 KH 21 KJ 23	Zuwegung außerhalb des Schutzstreifens zu Mast 153		
	114		-	6912	Rheinzabern	3276	36	Verkehrsfläche - Weg	21	24	b Z	4 6	55 75	-	7	JV 3 JW 4	Zuwegung außerhalb des Schutzstreifens zu Mast 153		
	115		-	6983 / 2	Rheinzabern	3276	153	Verkehrsfläche	1	00	58 Z	11 6	10 85	-	16	JV 3 JW 4 KB 10 KE 15 KF 18 KH 21 KJ 23	Zuwegung außerhalb des Schutzstreifens zu Mast 153 und Mast 154		
		Fortsetzung nächste Seite																	

Nachweisung

1	2	3	4		5			6	7			8			9	10	11	12
Ifd. Nr. Eigt.	Ifd. Nr. Plan	Lfd. Nr. Abt. I Grundbuch, Name und Vorname des Eigentümers, Wohnort, Tel. Nr.	Grundstück		Grundbuch			Nutzungsart (lt. Kataster)	Größe des Grundstücks			Schutzstreifenfläche			Mast Nr.	LWL Nachrichten- kabel	Text* Ifd. Nr. Abt. II	Bemerkungen
			Flur	Flurstück	Bezirk	Blatt	Best. Verz.	ha	a	qm	ha	a	qm	lfd. Meter				
noch 2	121	Fortsetzung	-	7045	Rheinzabern	3276	48	Verkehrsfläche - Weg	26	72	b Z	4 6	65 40	-	7	JV 3 JW 4	Zuwegung außerhalb des Schutzstreifens zu Mast 154	
	165		-	7155	Rheinzabern	3276	53	Verkehrsfläche - Weg	50	20	b	4	00	-	6	JV 3 JW 4 JZ 8 KA 9 KB 10 KC 13 KG 20 KK 25		
	174		-	7192	Rheinzabern	3276	148	Wasserfläche - Graben	1	09	20 b Z	9	00 30	-	9	JV 3 JW 4 JY 6 KB 10	Zuwegung außerhalb des Schutzstreifens zu Mast 155	
		Fortsetzung nächste Seite																

Nachweisung

1	2	3	4		5			6			7			8			9	10		11	12	
Ifd. Nr. Eigt.	Ifd. Nr. Plan	Lfd. Nr. Abt. I Grundbuch, Name und Vorname des Eigentümers, Wohnort, Tel. Nr.	Grundstück		Grundbuch			Nutzungsart (lt. Kataster)			Größe des Grundstücks			Schutzstreifenfläche			Mast Nr.	LWL Nachrichten- kabel	Text* Ifd. Nr. Abt. II	Bemerkungen		
			Flur	Flurstück	Bezirk	Blatt	Best. Verz.	ha	a	qm	ha	a	qm	lfd. Meter								
noch 2	176	Fortsetzung	-	7199	Rheinzabern	3267	21	Landwirtschaftsfläche	14	64	20	b Z	2	10 23	90 10	155, 1807 (PW)	314	AU 1 AV 3 AW 8	Zuwegung außerhalb des Schutzstreifens zu Mast 155			
	177		-	7246	Rheinzabern	3276	60	Verkehrsfläche		41	06	b Z		3 16	95 00	-	6	JV 3 JW 4 KB 10	Unternehmensflurbereinigung nach §87 ff Hochwasserrückhaltung Wörth-Jockgrim [41631], Besitzeinweisung erfolgt, z.Zt. noch nicht rechtskräftig Zuwegung außerhalb des Schutzstreifens zu Mast 155			
	180		-	7259	Rheinzabern	3277	11	Wasserfläche - Graben		20	43	b		5	45	-	8	S 2 T 3				
	184		-	7252	Rheinzabern	3276	62	Verkehrsfläche - Weg		52	00	Wb		4	25	1805 (PW)	6	JV 3 JX 5 KB 10	Unternehmensflurbereinigung nach §87 ff Hochwasserrückhaltung Wörth-Jockgrim [41631], Besitzeinweisung erfolgt, z.Zt. noch nicht rechtskräftig			
		Fortsetzung nächste Seite																				

Nachweisung

1	2	3	4		5			6	7			8			9	10	11	12
Ifd. Nr. Eigt.	Ifd. Nr. Plan	Lfd. Nr. Abt. I Grundbuch, Name und Vorname des Eigentümers, Wohnort Tel. Nr.	Grundstück		Grundbuch			Nutzungsart (lt. Kataster)	Größe des Grundstücks			Schutzstreifenfläche			Mast Nr.	LWL Nachrichten- kabel Ifd. Meter	Text* Ifd. Nr. Abt. II	Bemerkungen
			Flur	Flurstück	Bezirk	Blatt	Best. Verz.	ha	a	qm	ha	a	qm					
noch 2	185	Fortsetzung	-	7251	Rheinzabern	3277	6	Wasserfläche - Graben	36	50	b	2	95	-	5	Y 8 KL 12 KM 26	Unternehmensflurbereinigung nach §87 ff Hochwasserrückhaltung Wörth-Jockgrim [41631], Besitzzeiweisung erfolgt, z.Zt. noch nicht rechtskräftig	

Nachweisung

1	2	3	4		5			6	7			8			9	10	11	12	
Ifd. Nr. Eigt.	Ifd. Nr. Plan	Lfd. Nr. Abt. I Grundbuch, Name und Vorname des Eigentümers, Wohnort Tel. Nr.	Grundstück		Grundbuch			Nutzungsart (lt. Kataster)	Größe des Grundstücks			Schutzstreifenfläche			Mast Nr.	LWL Nachrichten- kabel	Text* Ifd. Nr. Abt. II	Bemerkungen	
			Flur	Flurstück	Bezirk	Blatt	Best. Verz.	ha	a	qm	ha	a	qm	lfd. Meter					
		Staatseigentum																	
84	16		-	5527 / 3	Rheinzabern	3387	17	Verkehrsfläche - Straße Landwirtschaftsfläche	2	20	79	b		15	80	-	23	-	
	17		-	5903	Rheinzabern	3387	9	Landwirtschaftsfläche		42	58	b		7	85	-	12	KS 1	

Nachweisung

1	2	3	4	5			6	7			8			9	10	11	12	
Ifd. Nr. Eigt.	Ifd. Nr. Plan	Lfd. Nr. Abt. I Grundbuch, Name und Vorname des Eigentümers, Wohnort, Tel. Nr.	Grundstück		Grundbuch			Nutzungsart (lt. Kataster)	Größe des Grundstücks			Schutzstreifenfläche			Mast Nr.	LWL Nachrichten- kabel	Text* Ifd. Nr. Abt. II	Bemerkungen
			Flur	Flurstück	Bezirk	Blatt	Best. Verz.	ha	a	qm	ha	a	qm	lfd. Meter				
		Zuwegung zu Maststandorten																
2	Z1	Fortsetzung nächste Seite	5638	Rheinzabern	3267	97	Verkehrsfläche	2	82	Z	1	90	-	-	MQ 4 MS 7 MT 8 MU 16	Zuwegung außerhalb des Schutzstreifens zu Mast 144 und Mast 145		
	Z2		5594	Rheinzabern	3267	94	Verkehrsfläche	39	08	Z		35	-	-	MR 6 MS 7 MT 8 MU 16	Zuwegung außerhalb des Schutzstreifens zu Mast 144 und Mast 145		
	Z5		-	5640	Rheinzabern	3267	99	Verkehrsfläche	89	49	Z	28	55	-	-	R 4	Zuwegung außerhalb des Schutzstreifens zu Mast 145 - Mast 147	
	Z7		-	5901	Rheinzabern	3267	113	Verkehrsfläche - Straße	38	28	Z	5	90	-	-	-	Zuwegung außerhalb des Schutzstreifens zu Mast 145	
	Z8		-	5946	Rheinzabern	3267	115	Verkehrsfläche - Weg	2	80	Z	1	55	-	-	-	Zuwegung außerhalb des Schutzstreifens zu Mast 148	
	Z9		-	6084	Rheinzabern	3267	128	Verkehrsfläche - Weg	4	55	Z	3	00	-	-	R 4	Zuwegung außerhalb des Schutzstreifens zu Mast 148	
	Z10		-	6088	Rheinzabern	3267	130	Verkehrsfläche - Weg	11	80	Z	8	15	-	-	R 4	Zuwegung außerhalb des Schutzstreifens zu Mast 148	

Nachweisung

1	2	3	4		5			6	7			8			9	10	11	12
Ifd. Nr. Eigt.	Ifd. Nr. Plan	Lfd. Nr. Abt. I Grundbuch, Name und Vorname des Eigentümers, Wohnort, Tel. Nr.	Grundstück		Grundbuch			Nutzungsart (lt. Kataster)	Größe des Grundstücks			Schutzstreifenfläche			Mast Nr.	LWL Nachrichten- kabel	Text* Ifd. Nr. Abt. II	Bemerkungen
			Flur	Flurstück	Bezirk	Blatt	Best. Verz.	ha	a	qm	ha	a	qm	lfd. Meter				
noch 2	Z11	Fortsetzung	-	6137	Rheinzabern	3267	133	Verkehrsfläche - Weg	34	85	Z	16	85	-	-	-	Zuwegung außerhalb des Schutzstreifens zu Mast 149	
	Z12		-	6323	Rheinzabern	3267	147	Verkehrsfläche - Weg	13	03	Z	8	90	-	-	-	Zuwegung außerhalb des Schutzstreifens zu Mast 149	
	Z13		-	6321	Rheinzabern	3267	146	Verkehrsfläche - Weg	13	93	Z	9	65	-	-	-	Zuwegung außerhalb des Schutzstreifens zu Mast 150	
	Z14		-	6754 / 4	Rheinzabern	3277	88	Wasserfläche - Graben	30	28	Z		25	-	-	T 3 X 7 Y 8 Z 9 KN 27	Zuwegung außerhalb des Schutzstreifens zu Mast 150	
	Z15		-	6296 / 2	Rheinzabern	3277	86	Verkehrsfläche	52	69	Z		20	-	-	S 2 T 3 X 7 Y 8 KN 27	Zuwegung außerhalb des Schutzstreifens zu Mast 150	
	Z16		-	6784	Rheinzabern	3276	20	Verkehrsfläche - Weg	8	35	Z	5	70	-	-	-	Zuwegung außerhalb des Schutzstreifens zu Mast 150	
	Z17		-	6789 / 2	Rheinzabern	3277	90	Wasserfläche - Graben	25	20	Z		20	-	-	S 2 T 3 Y 8	Zuwegung außerhalb des Schutzstreifens zu Mast 150	
		Fortsetzung nächste Seite																

Nachweisung

1	2	3	4		5			6			7			8			9	10		11	12	
Ifd. Nr. Eigt.	Ifd. Nr. Plan	Lfd. Nr. Abt. I Grundbuch, Name und Vorname des Eigentümers, Wohnort, Tel. Nr.	Grundstück		Grundbuch			Nutzungsart (lt. Kataster)	Größe des Grundstücks			Schutzstreifenfläche			Mast Nr.	LWL Nachrichten- kabel	Text* Ifd. Nr. Abt. II	Bemerkungen				
			Flur	Flurstück	Bezirk	Blatt	Best. Verz.	ha	a	qm	ha	a	qm	lfd. Meter								
noch 2	Z18	Fortsetzung	-	6794 / 2	Rheinzabern	3277	91	Verkehrsfläche	20	61	Z			25	-	-	S 2 T 3 Y 8	Zuwegung außerhalb des Schutzstreifens zu Mast 150				
	Z19		-	7959	Rheinzabern	3277	63	Landwirtschaftsfläche	62	81	Z		17	30	-	-	-	Zuwegung außerhalb des Schutzstreifens zu Mast 153 und Mast 154				
	Z21			7955	Rheinzabern	3276	116	Verkehrsfläche	29	26	Z		9	45	-	-	-	Zuwegung außerhalb des Schutzstreifens zu Mast 152 Auflassungsvormerkung siehe Grundbuchtext MW				
	Z22			6628	Rheinzabern	3276	10	Verkehrsfläche	20	55	Z		8	20	-	-	-	Zuwegung außerhalb des Schutzstreifens zu Mast 152				
	Z23			6409	Rheinzabern	3276	131	Wasserfläche - Graben	19	60	Z			20	-	-	-	Zuwegung außerhalb des Schutzstreifens zu Mast 152				
	Z24			6410 / 1	Rheinzabern	3277	72	Verkehrsfläche	20	00	Z		7	75	-	-	-	Zuwegung außerhalb des Schutzstreifens zu Mast 152				
	Z25		-	7016	Rheinzabern	3276	46	Verkehrsfläche - Weg	31	51	Z		20	10	-	-	-	Zuwegung außerhalb des Schutzstreifens zu Mast 153 und Mast 154				
	Z26	Fortsetzung nächste Seite		7200	Rheinzabern	3276	57	Verkehrsfläche	32	98	Z		7	70	-	-	-	Zuwegung außerhalb des Schutzstreifens zu Mast 155				

Nachweisung

1	2	3	4		5			6	7			8			9	10	11	12
Ifd. Nr. Eigt.	Ifd. Nr. Plan	Lfd. Nr. Abt. I Grundbuch, Name und Vorname des Eigentümers, Wohnort, Tel. Nr.	Grundstück		Grundbuch			Nutzungsart (lt. Kataster)	Größe des Grundstücks			Schutzstreifenfläche			Mast Nr.	LWL Nachrichten-kabel	Text* Ifd. Nr. Abt. II	Bemerkungen
			Flur	Flurstück	Bezirk	Blatt	Best. Verz.	ha	a	qm	ha	a	qm	lfd. Meter				
noch 2	Z27	Fortsetzung	-	7059 / 3	Rheinzabern	3276	154	Verkehrsfläche - Weg	40	92	Z		13	85	-	-	JZ 8 KA 9 KB 10 KD 14 KH 21 KJ 23	Unternehmensflurbereinigung nach §87 ff Hochwasserrückhaltung Wörth-Jockgrim [41631], Besitzeinweisung erfolgt, z.Zt. noch nicht rechtskräftig Zuwegung außerhalb des Schutzstreifens zu Mast 156 und Mast 157
51	Z3			5637	Rheinzabern	3313	3	Gebäude- und Freifläche	41	79	Z				-	-	NA 4 NB 3 NE 7	Zuwegung außerhalb des Schutzstreifens zu Mast 144 und Mast 145
	Z4			5636	Rheinzabern	3313	2	Landwirtschaftsfläche	1	28	22	Z	2	50	-	-	MY 1 MZ 2 NA 4 NC 5 ND 6 NE 7	Zuwegung außerhalb des Schutzstreifens zu Mast 144 und Mast 145
84	Z6		-	5527 / 2	Rheinzabern	3387	16	Verkehrsfläche - Weg	2	97	Z		1	30	-	-	-	Zuwegung außerhalb des Schutzstreifens zu Mast 145

Nachweisung

1	2	3	4		5			6	7			8			9	10	11	12	
Ifd. Nr. Eigt.	Ifd. Nr. Plan	Lfd. Nr. Abt. I Grundbuch, Name und Vorname des Eigentümers, Wohnort Tel. Nr.	Grundstück		Grundbuch			Nutzungsart (lt. Kataster)	Größe des Grundstücks			Schutzstreifenfläche			Mast Nr.	LWL Nachrichten- kabel Ifd. Meter	Text* Ifd. Nr. Abt. II	Bemerkungen	
			Flur	Flurstück	Bezirk	Blatt	Best. Verz.		ha	a	qm	ha	a	qm					
85	Z20			7960	Rheinzabern	1810	510	Wasserfläche			57	Z			20	-	-	-	Zuwegung außerhalb des Schutzstreifens zu Mast 153