

Auslegungsvermerk der Gemeinde
 (Anhörungsverfahren §43a EnWG i.V.m. §73 VwVfG)

Der Plan hat ausgelegen in der Zeit vom 20....
 bis 20....

in der Gemeinde.....

Gemeinde

Siegel

Planfeststellungsvermerk der Planfeststellungsbehörde

Nach § 43b EnWG i.V.m. § 74 VwVfG planfestgestellt durch Beschluss vom 20....

Planfeststellungsbehörde

Siegel

Auslegungsvermerk der Gemeinde
 (Planfeststellungsbeschluss und festgestellter Plan (§ 43b EnWG i.V.m. § 74 VwVfG))

Der Planfeststellungsbeschluss und Ausfertigung des festgestellten Planes
 haben ausgelegen in der Zeit vom 20....
 bis 20....

in der Gemeinde.....

Gemeinde

Siegel

Leitungsrechtsregister, Bl.4567


Netzverstärkung Bürstadt – Kühmoos

Abschnitt:

Landesgrenze Hessen/ Rheinland-Pfalz -

UA Maximiliansau

Gemarkung Leimersheim

Stand:	06.08.2020	 Amprion GmbH B-LP / Betrieb/ Projektierung A-PS/ Genehmigungen Leitungen Süd
Inhalt:	7 Seiten	

Netzverstärkung Bürstadt - Kühmoos
110-/220-/380-kV-Gemeinschaftsleitung mit Pfalzwerke Netzgesellschaft mbH
Mutterstadt - Maximiliansau, BI.4567
Abschnitt: Pkt. Schwegenheim - Maximiliansau

Nachweisung

für die Gemarkung : **Leimersheim**

Land : Rheinland-Pfalz



SGD : Süd

Kreis : Germersheim

Gemeinde-Bez. : Leimersheim

Katasteramt : Rheinpfalz

Grundbuchamt : Germersheim

Datum	Änderung		Name
	Datum	Name	 Amprion GmbH B-LP / Betrieb / Projektierung A-PS / Genehmigungen Leitungen Süd
ermittelt	18.10.2019	Beck	
aufgestellt	10.08.2020	Kranendonck	
Inhalt	Planung		
			

Nachweisung

1	2	3	4	5			6	7			8			9	10	11	12		
Ifd. Nr. Eigt.	Ifd. Nr. Plan	Lfd. Nr. Abt. I Grundbuch, Name und Vorname des Eigentümers, Wohnort, Tel. Nr.	Grundstück		Grundbuch			Nutzungsart (lt. Kataster)	Größe des Grundstücks			Schutzstreifenfläche			Mast Nr.	LWL Nachrichten- kabel	Text* Ifd. Nr. Abt. II	Bemerkungen	
			Flur	Flurstück	Bezirk	Blatt	Best. Verz.		ha	a	qm	ha	a	qm					Ifd. Meter
1	1		-	3510 / 5	Leimersheim	2653	43	Gebäude- und Freifläche	2	14	18	b		6	95	-	-	W 7 X 8	
2	2		-	3510 / 6	Leimersheim	2179	14	Wasserfläche Landwirtschaftsfläche		82	71	b		36	80	-	61	S 1 T 2	
	4		-	3510 / 2	Leimersheim	2179	14	Landwirtschaftsfläche, Verkehrsfläche, Wasserfläche	7	76	09	b Z	1	86 21	20 45	143 1819 (PW)	275	S 1 T 2	Zuwegung außerhalb des Schutzstreifens zu Mast 143 und Mast 144
	22		-	3512	Leimersheim	1360	245	Landwirtschaftsfläche Waldfläche	6	63	70	b Wb		64	55 90	-	94	H 28 F 60	
3	3		-	3511	Leimersheim	--	--	Wasserfläche - Fluß Landwirtschaftsfläche		22	50	b Z		2	15 10	-	4	-	Zuwegung außerhalb des Schutzstreifens zu Mast 144
	5		-	3509 / 2	Leimersheim	--	--	Verkehrsfläche - Weg Landwirtschaftsfläche		10	98	b		1	40	-	2	-	

Fortsetzung nächste Seite

Nachweisung

1	2	3	4		5			6		7			8			9	10	11	12
Ifd. Nr. Eigt.	Ifd. Nr. Plan	Lfd. Nr. Abt. I Grundbuch, Name und Vorname des Eigentümers, Wohnort, Tel. Nr.	Grundstück		Grundbuch			Nutzungsart (lt. Kataster)	Größe des Grundstücks			Schutzstreifenfläche			Mast Nr.	LWL Nachrichten-kabel	Text* Ifd. Nr. Abt. II	Bemerkungen	
			Flur	Flurstück	Bezirk	Blatt	Best. Verz.		ha	a	qm	ha	a	qm					Ifd. Meter
noch 3	8	Fortsetzung	-	3508	Leimersheim	--	--	Wasserfläche - Graben		3	10	b			45	-	-	U 1 V 2	
	23		-	3516 / 9	Leimersheim	--	--	Wasserfläche - Fluß Waldfläche		15	77	b Z		1	15 10	-	2	-	Zuwegung außerhalb des Schutzstreifens zu Mast 144 und 145
4	6		-	3504	Leimersheim	1480	12	Landwirtschaftsfläche		42	70	b			40	-	-	M 1 N 3	
	7		-	3505	Kuhardt	433	6	Landwirtschaftsfläche Verkehrsfläche - Weg		28	27	b		2	00	-	-	A 2 B 3	
5	9		-	3506	Leimersheim	2776	1	Waldfläche		88	90	b			45	-	-	AA 1	
6	10		-	3463	Rülzheim	2767	24	Landwirtschaftsfläche		8	70	b		4	90	-	4	Y 12 Z 18	
	11	Fortsetzung nächste Seite	-	3463 / 2	Kuhardt	1454	10	Landwirtschaftsfläche		43	50	b		22	35	-	32	J 3 K 10	

Nachweisung

1	2	3	4		5			6	7			8			9	10	11	12	
Ifd. Nr. Eigt.	Ifd. Nr. Plan	Lfd. Nr. Abt. I Grundbuch, Name und Vorname des Eigentümers, Wohnort, Tel. Nr.	Grundstück		Grundbuch			Nutzungsart (lt. Kataster)	Größe des Grundstücks			Schutzstreifenfläche			Mast Nr.	LWL Nachrichten- kabel	Text* Ifd. Nr. Abt. II	Bemerkungen	
			Flur	Flurstück	Bezirk	Blatt	Best. Verz.	ha	a	qm	ha	a	qm	lfd. Meter					
noch 6	12	Fortsetzung	-	3464	Kuhardt	1455	1	Landwirtschaftsfläche		16	70	b		11	10	-	16	L 1	
	18		-	3460	Kuhardt	1454	9	Landwirtschaftsfläche		34	60	b		16	20	1818 (PW)	-	J 3 K 10	
	19		-	3457 / 2	Kuhardt	1454	8	Landwirtschaftsfläche		23	00	b		19	90	-	44	I 1 J 3 K 10	
7	13		-	3464 / 2	Leimersheim	2529	3	Landwirtschaftsfläche		16	70	b		13	30	144 (tlws.)	20	AD 1	
	14		-	3465	Leimersheim	2529	2	Landwirtschaftsfläche		8	20	b		6	55	144 (tlws.)	11	AD 1	

Nachweisung

1	2	3	4		5			6	7			8			9	10	11	12	
Ifd. Nr. Eigt.	Ifd. Nr. Plan	Lfd. Nr. Abt. I Grundbuch, Name und Vorname des Eigentümers, Wohnort, Tel. Nr.	Grundstück		Grundbuch			Nutzungsart (lt. Kataster)	Größe des Grundstücks			Schutzstreifenfläche			Mast Nr.	LWL Nachrichten- kabel	Text* Ifd. Nr. Abt. II	Bemerkungen	
			Flur	Flurstück	Bezirk	Blatt	Best. Verz.		ha	a	qm	ha	a	qm					Ifd. Meter
8	15		-	3466	Kuhardt	476	2	Landwirtschaftsfläche		33	70	b		23	10	-	48	C 1 D 3	
9	17		-	3468	Leimersheim	1044	4	Landwirtschaftsfläche		45	50	b		10	15	-	-	E 3	
10	21		-	3456	Rülzheim	1751	5	Landwirtschaftsfläche		44	30	b		32	10	-	48	O 2 P 3 Q 4 R 5	

Nachweisung

1	2	3	4	5			6	7			8			9	10	11	12		
Ifd. Nr. Eigt.	Ifd. Nr. Plan	Lfd. Nr. Abt. I Grundbuch, Name und Vorname des Eigentümers, Wohnort, Tel. Nr.	Grundstück		Grundbuch			Nutzungsart (lt. Kataster)	Größe des Grundstücks			Schutzstreifenfläche			Mast Nr.	LWL Nachrichten-kabel	Text* Ifd. Nr. Abt. II	Bemerkungen	
			Flur	Flurstück	Bezirk	Blatt	Best. Verz.		ha	a	qm	ha	a	qm					Ifd. Meter
		Öffentliche Wege und Gewässer																	
2	16		-	3431 / 3	Leimersheim	1360	570	Verkehrsfläche		17	41	b		4	45	-	7	F 60 G 14	
	20		-	3457 / 4	Leimersheim	1360	133	Verkehrsfläche - Weg		5	50	b		5	50	-	12	F 60 G 14	
	24		-	3513 / 3	Leimersheim	1360	569	Verkehrsfläche Waldfläche	2	27	39	Wb Z		14 3	65 35	-	21	H 28 F 60	Zuwegung außerhalb des Schutzstreifens zu Mast 144 und 145
	25		-	3515	Leimersheim	1360	136	Verkehrsfläche - Weg		35	80	Wb Z		2	20 25	-	4	F 60	Zuwegung außerhalb des Schutzstreifens zu Mast 144 und 145
	26		-	3513 / 2	Leimersheim	1360	569	Waldfläche	1	07	01	Wb Z		11 1	40 25	-	17	H 28 F 60	Zuwegung außerhalb des Schutzstreifens zu Mast 144 und 145

Nachweisung

1	2	3	4	5			6	7			8			9	10	11	12	
Ifd. Nr. Eigt.	Ifd. Nr. Plan	Lfd. Nr. Abt. I Grundbuch, Name und Vorname des Eigentümers, Wohnort, Tel. Nr.	Grundstück		Grundbuch			Nutzungsart (lt. Kataster)	Größe des Grundstücks			Schutzstreifenfläche			Mast Nr.	LWL Nachrichten-kabel	Text* Ifd. Nr. Abt. II	Bemerkungen
			Flur	Flurstück	Bezirk	Blatt	Best. Verz.		ha	a	qm	ha	a	qm				
		Zuwegung zu Maststandorten																
2	Z1		-	3510 / 4	Leimersheim	2179	14	Wasserfläche Verkehrsfläche Landwirtschaftsfläche	3	59	35	Z	3	45	-	-	S 1 T 2	Zuwegung außerhalb des Schutzstreifens zu Mast 144
	Z2			3514	Leimersheim	1360	247	Verkehrsfläche		1	00	Z		15	-	-	-	Zuwegung außerhalb des Schutzstreifens zu Mast 144
	Z3			3513 / 1	Leimersheim	1360	569	Waldfläche		6	00	Z		65	-	-	AB 28 AC 60	Zuwegung außerhalb des Schutzstreifens zu Mast 144