

Auslegungsvermerk der Gemeinde
 (Anhörungsverfahren §43a EnWG i.V.m. §73 VwVfG)

Der Plan hat ausgelegen in der Zeit vom 20...
 bis 20...

in der Gemeinde.....

Gemeinde

Siegel

Planfeststellungsvermerk der Planfeststellungsbehörde

Nach § 43b EnWG i.V.m. § 74 VwVfG planfestgestellt durch Beschluss vom 20...
 Planfeststellungsbehörde

Siegel

Auslegungsvermerk der Gemeinde
 (Planfeststellungsbeschluss und festgestellter Plan (§ 43b EnWG i.V.m. § 74 VwVfG))

Der Planfeststellungsbeschluss und Ausfertigung des festgestellten Planes
 haben ausgelegen in der Zeit vom 20...
 bis 20...

in der Gemeinde.....

Gemeinde

Siegel

Leitungsrechtsregister, Bl.4567


Netzverstärkung Bürstadt – Kühmoos

Abschnitt:

Landesgrenze Hessen/ Rheinland-Pfalz -

UA Maximiliansau

Gemarkung Kuhardt

Stand:	06.08.2020	 Amprion GmbH B-LP / Betrieb/ Projektierung A-PS/ Genehmigungen Leitungen Süd
Inhalt:	23 Seiten	

Netzverstärkung Bürstadt - Kühmoos
110-/220-/380-kV-Gemeinschaftsleitung mit Pfalzwerke Netzgesellschaft mbH
Mutterstadt - Maximiliansau, BI.4567
Abschnitt: Pkt. Schwegenheim - Maximiliansau

Nachweisung

für die Gemarkung : **Kuhardt**

Land : Rheinland-Pfalz



SGD : Süd

Kreis : Germersheim

Gemeinde-Bez. : Kuhardt

Katasteramt : Rheinpfalz

Grundbuchamt : Germersheim

Datum	Änderung		Name
	Datum	Name	 Amprion GmbH B-LP / Betrieb / Projektierung A-PS / Genehmigungen Leitungen Süd
ermittelt	21.10.2019	Beck	
aufgestellt	10.08.2020	Kranendonck	
Inhalt	Planung		
			

Nachweisung

1	2	3	4	5			6	7			8			9	10	11	12	
lfd. Nr. Eigt.	lfd. Nr. Plan	Lfd. Nr. Abt. I Grundbuch, Name und Vorname des Eigentümers, Wohnort, Tel. Nr.	Grundstück		Grundbuch			Nutzungsart (lt. Kataster)	Größe des Grundstücks			Schutzstreifenfläche			Mast Nr.	LWL Nachrichten-kabel	Text* lfd. Nr. Abt. II	Bemerkungen
			Flur	Flurstück	Bezirk	Blatt	Best. Verz.		ha	a	qm	ha	a	qm				
1	3		-	3457	Rülzheim	2778	48	Landwirtschaftsfläche - Ackerland	67	19	b		5	50	-	8	-	
2	6		-	3375	Kuhardt	401	23	Landwirtschaftsfläche	3	39	b		3	39	-	7	AX 6 AY 7 AZ 8	
	7		-	3374	Kuhardt	878	2	Landwirtschaftsfläche	5	94	b		5	85	-	10	CC 1 CD 2 CE 3	
	16		-	3365	Kuhardt	401	22	Landwirtschaftsfläche	14	90	b		6	95	-	10	AX 6 AZ 8 BA 9 BB 10 BF 11	

Nachweisung

1	2	3	4	5			6	7			8			9	10	11	12	
Ifd. Nr. Eigt.	Ifd. Nr. Plan	Lfd. Nr. Abt. I Grundbuch, Name und Vorname des Eigentümers, Wohnort, Tel. Nr.	Grundstück		Grundbuch			Nutzungsart (lt. Kataster)	Größe des Grundstücks			Schutzstreifenfläche			Mast Nr.	LWL Nachrichten-kabel	Text* Ifd. Nr. Abt. II	Bemerkungen
			Flur	Flurstück	Bezirk	Blatt	Best. Verz.		ha	a	qm	ha	a	qm				
3	8		-	3373	Kuhardt	991	3	Landwirtschaftsfläche	6	21	b		5	60	-	8	CT 3 CU 4 CV 5	
4	9		-	3372	Kuhardt	356	6	Landwirtschaftsfläche	3	10	b		2	60	-	4	AQ 2 AR 3 AS 4	
	10		-	3371	Kuhardt	1143	2	Landwirtschaftsfläche	7	08	b		5	45	-	8	DB 4 DC 5 DD 6 DE 7	
5	11		-	3370	Kuhardt	2107	1	Landwirtschaftsfläche	16	15	b		11	00	-	16	EW 1 EX 2 EY 3 EZ 4	

Nachweisung

1	2	3	4		5			6	7			8			9	10	11	12
Ifd. Nr. Eigt.	Ifd. Nr. Plan	Lfd. Nr. Abt. I Grundbuch, Name und Vorname des Eigentümers, Wohnort, Tel. Nr.	Grundstück		Grundbuch			Nutzungsart (lt. Kataster)	Größe des Grundstücks			Schutzstreifenfläche			Mast Nr.	LWL Nachrichten-kabel	Text* Ifd. Nr. Abt. II	Bemerkungen
			Flur	Flurstück	Bezirk	Blatt	Best. Verz.		ha	a	qm	ha	a	qm				
6	12		-	3369	Kuhardt	771	2	Landwirtschaftsfläche		17	20	b		10	30	-	15	BY 3 BZ 4 CA 5 CB 6
7	13		-	3368	Kuhardt	770	2	Landwirtschaftsfläche		12	14	b		6	65	-	10	BV 3 BW 4 BX 5
Fortsetzung nächste Seite																		

Nachweisung

1	2	3	4		5			6	7			8			9	10	11	12
Ifd. Nr. Eigt.	Ifd. Nr. Plan	Lfd. Nr. Abt. I Grundbuch, Name und Vorname des Eigentümers, Wohnort Tel. Nr.	Grundstück		Grundbuch			Nutzungsart (lt. Kataster)	Größe des Grundstücks			Schutzstreifenfläche			Mast Nr.	LWL Nachrichten- kabel	Text* Ifd. Nr. Abt. II	Bemerkungen
			Flur	Flurstück	Bezirk	Blatt	Best. Verz.		ha	a	qm	ha	a	qm				
noch 7		Fortsetzung																
		Fortsetzung nächste Seite																

Nachweisung

1	2	3	4	5			6	7			8			9	10	11	12	
Ifd. Nr. Eigt.	Ifd. Nr. Plan	Lfd. Nr. Abt. I Grundbuch, Name und Vorname des Eigentümers, Wohnort, Tel. Nr.	Grundstück		Grundbuch			Nutzungsart (lt. Kataster)	Größe des Grundstücks			Schutzstreifenfläche			Mast Nr.	LWL Nachrichten-kabel	Text* Ifd. Nr. Abt. II	Bemerkungen
			Flur	Flurstück	Bezirk	Blatt	Best. Verz.		ha	a	qm	ha	a	qm				
noch 7		Fortsetzung																
8	14		-	3367	Kuhardt	888	3	Landwirtschaftsfläche	15	31	b	7	85	-	12	CF 4 CG 5 CH 6 CI 7 CJ 8		
9	15		-	3366	Rülzheim	217	7	Landwirtschaftsfläche	7	78	b	3	80	-	6	AJ 6 AK 7 AL 8 AM 9 AN 10		

Nachweisung

1	2	3	4	5			6	7			8			9	10	11	12	
Ifd. Nr. Eigt.	Ifd. Nr. Plan	Lfd. Nr. Abt. I Grundbuch, Name und Vorname des Eigentümers, Wohnort, Tel. Nr.	Grundstück		Grundbuch			Nutzungsart (lt. Kataster)	Größe des Grundstücks			Schutzstreifenfläche			Mast Nr.	LWL Nachrichten-kabel	Text* Ifd. Nr. Abt. II	Bemerkungen
			Flur	Flurstück	Bezirk	Blatt	Best. Verz.		ha	a	qm	ha	a	qm				
10	17		-	3364	Kuhardt	1079	10	Landwirtschaftsfläche	14	92	b	6	60	-	10	CW 6 CX 7 CY 8 CZ 12 DA 13		
11	18		-	3363	Rülzheim	2200	22	Landwirtschaftsfläche	38	31	b	15	65	-	23	FB 14 FC 15 FD 16 FE 17 FF 18		
	19		-	3362	Rülzheim	2200	21	Landwirtschaftsfläche	18	34	b	6	95	-	10	FB 14 FC 15 FD 16 FE 17 FF 18		
12	20		-	3361 / 1	Kuhardt	339	3	Landwirtschaftsfläche	31	65	b	11	30	1824 (PW)	17	T 4 U 5 V 6 W 7 X 8		

Nachweisung

1	2	3	4	5			6	7			8			9	10	11	12	
Ifd. Nr. Eigt.	Ifd. Nr. Plan	Lfd. Nr. Abt. I Grundbuch, Name und Vorname des Eigentümers, Wohnort, Tel. Nr.	Grundstück		Grundbuch			Nutzungsart (lt. Kataster)	Größe des Grundstücks			Schutzstreifenfläche			Mast Nr.	LWL Nachrichten-kabel	Text* Ifd. Nr. Abt. II	Bemerkungen
			Flur	Flurstück	Bezirk	Blatt	Best. Verz.		ha	a	qm	ha	a	qm				
13	21		-	3361	Kuhardt	1106	20	Landwirtschaftsfläche	24	23	b Z	8	20 35	139 (tws.)	12	A 7 B 8 C 9 D 10 E 11	Zuwegung außerhalb des Schutzstreifens zu Mast 139	
14	22		-	3360	Kuhardt	944	3	Landwirtschaftsfläche	31	86	b	10	25	139 (tws.)	15	F 4 G 5 H 6 I 7 J 8		

Nachweisung

1	2	3	4		5			6	7			8			9	10	11	12
Ifd. Nr. Eigt.	Ifd. Nr. Plan	Lfd. Nr. Abt. I Grundbuch, Name und Vorname des Eigentümers, Wohnort, Tel. Nr.	Grundstück		Grundbuch			Nutzungsart (lt. Kataster)	Größe des Grundstücks			Schutzstreifenfläche			Mast Nr.	LWL Nachrichten-kabel	Text* Ifd. Nr. Abt. II	Bemerkungen
			Flur	Flurstück	Bezirk	Blatt	Best. Verz.		ha	a	qm	ha	a	qm				
15	23		-	3359	Leimersheim	1406	45	Landwirtschaftsfläche	91	04	b		26	65	-	39	DF 12 DG 13 DH 14 DI 15	
16	24		-	3358	Kuhardt	984	6	Landwirtschaftsfläche	49	11	b		13	20	-	19	CO 3 CP 4 CQ 5 CR 6 CS 7	

Nachweisung

1	2	3	4		5			6	7			8			9	10	11	12
Ifd. Nr. Eigt.	Ifd. Nr. Plan	Lfd. Nr. Abt. I Grundbuch, Name und Vorname des Eigentümers, Wohnort, Tel. Nr.	Grundstück		Grundbuch			Nutzungsart (lt. Kataster)	Größe des Grundstücks			Schutzstreifenfläche			Mast Nr.	LWL Nachrichten-kabel	Text* Ifd. Nr. Abt. II	Bemerkungen
			Flur	Flurstück	Bezirk	Blatt	Best. Verz.		ha	a	qm	ha	a	qm				
17	25		-	3357	Hördt	1698	2	Landwirtschaftsfläche		15	37	b		4	00	-	6	EM 1 EN 2 EO 3 EP 4 EQ 5
	26		-	3356	Kuhardt	741	2	Landwirtschaftsfläche		36	56	b		8	25	-	12	BQ 4 BR 5 BS 6 BT 7 BU 8
	27		-	3355	Kuhardt	964	2	Landwirtschaftsfläche		12	18	b			55	-	-	CK 1 CL 2 CM 3 CN 4
Fortsetzung nächste Seite																		

Nachweisung

1	2	3	4		5			6	7			8			9	10	11	12
Ifd. Nr. Eigt.	Ifd. Nr. Plan	Lfd. Nr. Abt. I Grundbuch, Name und Vorname des Eigentümers, Wohnort, Tel. Nr.	Grundstück		Grundbuch			Nutzungsart (lt. Kataster)	Größe des Grundstücks			Schutzstreifenfläche			Mast Nr.	LWL Nachrichten-kabel	Text* Ifd. Nr. Abt. II	Bemerkungen
			Flur	Flurstück	Bezirk	Blatt	Best. Verz.		ha	a	qm	ha	a	qm				
	29	Fortsetzung	-	3354	Kuhardt	964	3	Landwirtschaftsfläche	8	41	b			35	-	-	CK 1 CL 2 CM 3 CN 4	
18	30		-	3353	Hördt	204	3	Landwirtschaftsfläche	25	46	b			90	-	-	AF 1 AG 2 AH 3 AI 4	
19	31		-	3352	Kuhardt	1559	7	Landwirtschaftsfläche	8	92	b			25	-	-	DR 1 DS 2 DT 5 DU 6	
	32		-	3351	Kuhardt	1559	4	Landwirtschaftsfläche	12	69	b			35	-	-	DR 1 DS 2 DT 5 DU 6	

Nachweisung

1	2	3	4		5			6	7			8			9	10	11	12
Ifd. Nr. Eigt.	Ifd. Nr. Plan	Lfd. Nr. Abt. I Grundbuch, Name und Vorname des Eigentümers, Wohnort Tel. Nr.	Grundstück		Grundbuch			Nutzungsart (lt. Kataster)	Größe des Grundstücks			Schutzstreifenfläche			Mast Nr.	LWL Nachrichten- kabel Ifd. Meter	Text* Ifd. Nr. Abt. II	Bemerkungen
			Flur	Flurstück	Bezirk	Blatt	Best. Verz.		ha	a	qm	ha	a	qm				
20	33		-	3350	Rülzheim	4243	5	Landwirtschaftsfläche	8	22	b			20	-	-	FG 1 FH 2 FK 8 FL 9	
	35		-	3349	Rülzheim	4243	6	Landwirtschaftsfläche	26	63	b			45	-	-	FI 3 FJ 4 FK 8 FL 9	
21	34		-	3341 / 2	Kuhardt	1700	3	Waldfläche	82	68	b		67	35	-	103	ER 1 ES 2 ET 4	
22	36		-	3348	Kuhardt	458	2	Landwirtschaftsfläche	12	37	b			15	-	-	BF 1 BG 2 BH 3 BI 4	

Nachweisung

1	2	3	4	5			6	7			8			9	10	11	12	
Ifd. Nr. Eigt.	Ifd. Nr. Plan	Lfd. Nr. Abt. I Grundbuch, Name und Vorname des Eigentümers, Wohnort, Tel. Nr.	Grundstück		Grundbuch			Nutzungsart (lt. Kataster)	Größe des Grundstücks			Schutzstreifenfläche			Mast Nr.	LWL Nachrichten-kabel	Text* Ifd. Nr. Abt. II	Bemerkungen
			Flur	Flurstück	Bezirk	Blatt	Best. Verz.		ha	a	qm	ha	a	qm				
23	37		-	3347	Kuhardt	362	5	Landwirtschaftsfläche		26	96	b			20	-	-	AT 5 AU 6 AV 7 AW 8
24	38		-	3346	Kuhardt	695	4	Landwirtschaftsfläche		13	50	b			5	-	-	BN 5 BO 7 BP 8
	46		-	3266	Kuhardt	1454	22	Landwirtschaftsfläche	1	07	82	b		65	05	142 (tws.)	151	R 9 S 10
25	39		-	3345	Kuhardt	1473	18	Landwirtschaftsfläche		67	29	b			5	-	-	FO 14 FP 15
	42		-	3339	Kuhardt	1473	20	Gebäude- und Freifläche Waldfläche Landwirtschaftsfläche	2	11	94	b		32	00	-	56	DJ 10 DK 11 DL 12
Fortsetzung nächste Seite																		

Nachweisung

1	2	3	4		5			6	7			8			9	10	11	12
Ifd. Nr. Eigt.	Ifd. Nr. Plan	Lfd. Nr. Abt. I Grundbuch, Name und Vorname des Eigentümers, Wohnort, Tel. Nr.	Grundstück		Grundbuch			Nutzungsart (lt. Kataster)	Größe des Grundstücks			Schutzstreifenfläche			Mast Nr.	LWL Nachrichten-kabel	Text* Ifd. Nr. Abt. II	Bemerkungen
			Flur	Flurstück	Bezirk	Blatt	Best. Verz.		ha	a	qm	ha	a	qm				
noch 25		Fortsetzung																
26	41		-	3341 / 1	Kuhardt	1474	120	Landwirtschaftsfläche	3	30	19	b		86	25	1823 (PW)	129	DM 29 DO 31 DP 32 DQ 33
	43		-	3338	Kuhardt	1474	114	Landwirtschaftsfläche		35	14	b		12	80	-	6	DM 29 DN 30 DO 31 DP 32
27	47		-	3265	Kuhardt	592	2	Landwirtschaftsfläche		15	68	b		15	68	142 (tws.)	-	P 1 Q 2
		Fortsetzung nächste Seite																

Nachweisung

1	2	3	4	5			6	7			8			9	10	11	12	
Ifd. Nr. Eigt. Plan	Ifd. Nr. Wohnort Tel. Nr.	Lfd. Nr. Abt. I Grundbuch, Name und Vorname des Eigentümers, Wohnort Tel. Nr.	Grundstück		Grundbuch			Nutzungsart (lt. Kataster)	Größe des Grundstücks			Schutzstreifenfläche			Mast Nr.	LWL Nachrichten-kabel	Text* Ifd. Nr. Abt. II	Bemerkungen
			Flur	Flurstück	Bezirk	Blatt	Best. Verz.		ha	a	qm	ha	a	qm				
noch 27		Fortsetzung																
28	48		-	3264	Kuhardt	2031	1	Landwirtschaftsfläche	43	19	b	24	15	1820 (PW)	-	EU 1 EV 2		
29	50		-	3252	Kuhardt	1443	174	Waldfläche	54	70	b	9	70	-	14	AB 16 AC 17		
	62		-	2675 / 2	Kuhardt	1443	182	Landwirtschaftsfläche	2	71	13	b	93	60	-	136	FM 19 FN 20	

Nachweisung

1	2	3	4		5			6	7			8			9	10	11	12
Ifd. Nr. Eigt.	Ifd. Nr. Plan	Lfd. Nr. Abt. I Grundbuch, Name und Vorname des Eigentümers, Wohnort, Tel. Nr.	Grundstück		Grundbuch			Nutzungsart (lt. Kataster)	Größe des Grundstücks			Schutzstreifenfläche			Mast Nr.	LWL Nachrichten-kabel	Text* Ifd. Nr. Abt. II	Bemerkungen
			Flur	Flurstück	Bezirk	Blatt	Best. Verz.		ha	a	qm	ha	a	qm				
30	54		-	3214	Kuhardt	622	2	Waldfläche		10	34	Wb		6	05	-	-	BL 2 BM 3
31	55		-	3216	Kuhardt	620	12	Landwirtschaftsfläche		7	07	b		7	07	-	11	BK 1
32	56		-	3217	Kuhardt	2108	2	Landwirtschaftsfläche		2	59	b		2	59	-	34	FA 1

Nachweisung

1	2	3	4	5			6	7			8			9	10	11	12	
Ifd. Nr. Eigt.	Ifd. Nr. Plan	Lfd. Nr. Abt. I Grundbuch, Name und Vorname des Eigentümers, Wohnort, Tel. Nr.	Grundstück		Grundbuch			Nutzungsart (lt. Kataster)	Größe des Grundstücks			Schutzstreifenfläche			Mast Nr.	LWL Nachrichten-kabel	Text* Ifd. Nr. Abt. II	Bemerkungen
			Flur	Flurstück	Bezirk	Blatt	Best. Verz.		ha	a	qm	ha	a	qm				
33	57		-	3218	Kuhardt	162	6	Landwirtschaftsfläche	2	27	b	2	27	-	-	AE 3		
34	58		-	3219	Kuhardt	442	4	Landwirtschaftsfläche	2	27	b	2	27	-	-	BD 2 BE 3		
35	59		-	3220	Kuhardt	459	3	Landwirtschaftsfläche	6	46	b	6	46	-	-	BJ 6 BK 7 BL 8		
36	60		-	3221	Kuhardt	228	6	Landwirtschaftsfläche	7	09	b	2	90	-	-	AO 3 AP 4		

Fortsetzung nächste Seite

Nachweisung

1	2	3	4	5	6	7	8	9	10	11	12							
Ifd. Nr. Eigt.	Ifd. Nr. Plan	Lfd. Nr. Abt. I Grundbuch, Name und Vorname des Eigentümers, Wohnort Tel. Nr.	Grundstück		Grundbuch			Nutzungsart (lt. Kataster)	Größe des Grundstücks			Schutzstreifenfläche			Mast Nr.	LWL Nachrichten- kabel	Text* Ifd. Nr. Abt. II	Bemerkungen
			Flur	Flurstück	Bezirk	Blatt	Best. Verz.		ha	a	qm	ha	a	qm				
noch 36		Fortsetzung																

Nachweisung

1	2	3	4	5			6	7			8			9	10	11	12	
Ifd. Nr. Eigt.	Ifd. Nr. Plan	Lfd. Nr. Abt. I Grundbuch, Name und Vorname des Eigentümers, Wohnort, Tel. Nr.	Grundstück		Grundbuch			Nutzungsart (lt. Kataster)	Größe des Grundstücks			Schutzstreifenfläche			Mast Nr.	LWL Nachrichten- kabel	Text* Ifd. Nr. Abt. II	Bemerkungen
			Flur	Flurstück	Bezirk	Blatt	Best. Verz.		ha	a	qm	ha	a	qm				
		Öffentliche Wege und Gewässer																
29	1		-	3459	Kuhardt	1614	59	Verkehrsfläche - Weg	19	98	b Z	5 4	65 80	-	10	DY 13 DZ 14 EA 15 EB 16	Zuwegung außerhalb des Schutzstreifens zu Mast 135 - Mast 137	
	5		-	3377	Kuhardt	1614	52	Verkehrsfläche - Weg	25	37	b Z	2	95 15	-	5	Y 25 Z 26 AA 27 N 33 O 34	Zuwegung außerhalb des Schutzstreifens zur temporären Arbeits-/Gerüstbaufläche	
	28		-	3376	Kuhardt	1614	51	Verkehrsfläche	16	94	b Z	5 5	40 95	-	4	-	Zuwegung außerhalb des Schutzstreifens zu Mast 139	
	40		-	3342	Kuhardt	1614	94	Verkehrsfläche	15	19	b		10	-	-	Y 25 Z 26 AA 27		
	44		-	3337	Kuhardt	1614	48	Verkehrsfläche - Weg	29	92	b	8	50	-	15	EC 17 ED 18		
		Fortsetzung nächste Seite																

Nachweisung

1	2	3	4	5			6	7			8			9	10	11	12	
Ifd. Nr. Eigt.	Ifd. Nr. Plan	Lfd. Nr. Abt. I Grundbuch, Name und Vorname des Eigentümers, Wohnort, Tel. Nr.	Grundstück		Grundbuch			Nutzungsart (lt. Kataster)	Größe des Grundstücks			Schutzstreifenfläche			Mast Nr.	LWL Nachrichten-kabel	Text* Ifd. Nr. Abt. II	Bemerkungen
			Flur	Flurstück	Bezirk	Blatt	Best. Verz.		ha	a	qm	ha	a	qm				
noch 29	45	Fortsetzung	-	3320	Kuhardt	1614	43	Verkehrsfläche - Weg	53	06	b Z	4	30 35	-	6	EE 19 EF 20 EG 21 EH 22 N 33 O 34	Zuwegung außerhalb des Schutzstreifens zu Mast 142	
	49		-	3199	Kuhardt	1614	35	Verkehrsfläche	47	32	b Z	2 10	95 95	142 (tlws.)	5	K 4 L 5 M 6 N 33 O 34	Zuwegung außerhalb des Schutzstreifens zu Mast 142	
	51		-	3211	Kuhardt	1614	38	Verkehrsfläche - Weg	8	31	b Z	4	75 95	-	-	DV 3	Zuwegung außerhalb des Schutzstreifens zu Mast 142	
	52		-	3249	Kuhardt	1614	39	Verkehrsfläche	21	14	b	2	05	-	5	EI 23 EJ 24		
	53		-	3215	Kuhardt	1615	12	Wasserfläche	20	17	b	4	95	-	6	EK 2 EL 3		
	61		-	3181	Kuhardt	1615	8	Wasserfläche	74	84	b Z	4	10 55	-	6	EK 2 EL 3	Zuwegung außerhalb des Schutzstreifens zu Mast 142 und Mast 143	
		Fortsetzung nächste Seite																

Nachweisung

1	2	3	4		5			6	7			8			9	10	11	12	
Ifd.	Ifd. Nr.	Lfd. Nr. Abt. I Grundbuch, Name und Vorname des Eigentümers, Wohnort Tel. Nr. Eigt. Plan	Grundstück		Grundbuch			Nutzungsart (lt. Kataster)	Größe des Grundstücks			Schutzstreifenfläche			Mast Nr.	LWL Nachrichten- kabel lfd. Meter	Text* Ifd. Nr. Abt. II	Bemerkungen	
			Flur	Flurstück	Bezirk	Blatt	Best. Verz.		ha	a	qm	ha	a	qm					
	63	Fortsetzung	-	2676 / 1	Kuhardt	1946	57	Wasserfläche - Fluß	2	00		b			20	-	-	-	

Nachweisung

1	2	3	4		5			6	7			8			9	10	11	12
Ifd. Nr. Eigt.	Ifd. Nr. Plan	Lfd. Nr. Abt. I Grundbuch, Name und Vorname des Eigentümers, Wohnort, Tel. Nr.	Grundstück		Grundbuch			Nutzungsart (lt. Kataster)	Größe des Grundstücks			Schutzstreifenfläche			Mast Nr.	LWL Nachrichten-kabel	Text* Ifd. Nr. Abt. II	Bemerkungen
			Flur	Flurstück	Bezirk	Blatt	Best. Verz.		ha	a	qm	ha	a	qm				
		Staatseigentum																
1	2		-	3458	Rülzheim	2778	49	Verkehrsfläche - Weg	44	39	b		11	35	-	17	-	
37	4		-	3178	Rülzheim	2718	134	Verkehrsfläche	4	49	18	b T	91	00 15	138	147	-	Temporäre Arbeits-/Gerüstbaufläche außerhalb des Schutzstreifens

Nachweisung

1	2	3	4		5			6	7			8			9	10	11	12	
Ifd. Nr. Eigt.	Ifd. Nr. Plan	Lfd. Nr. Abt. I Grundbuch, Name und Vorname des Eigentümers, Wohnort, Tel. Nr.	Grundstück		Grundbuch			Nutzungsart (lt. Kataster)	Größe des Grundstücks			Schutzstreifenfläche			Mast Nr.	LWL Nachrichten-kabel	Text* Ifd. Nr. Abt. II	Bemerkungen	
			Flur	Flurstück	Bezirk	Blatt	Best. Verz.		ha	a	qm	ha	a	qm					Ifd. Meter
		Zuwegung zu Maststandorten																	
29	Z1		-	3210	Kuhardt	1614	37	Verkehrsfläche - Weg		3	76	Z		1	80	-	-	-	Zuwegung außerhalb des Schutzstreifens zu Mast 142 und Mast 143
	Z2		-	2051 / 3	Kuhardt	1614	3	Verkehrsfläche		35	10	Z		9	75	-	-	-	Zuwegung außerhalb des Schutzstreifens zu Mast 142 und Mast 143
	Z3		-	2060 / 2	Kuhardt	1948	34	Verkehrsfläche				Z		2	50	-	-	FQ 4	Zuwegung außerhalb des Schutzstreifens zu Mast 144 und Mast 145