

**Auslegungsvermerk der Gemeinde**  
 (Anhörungsverfahren §43a EnWG i.V.m. §73 VwVfG)

Der Plan hat ausgelegen in der Zeit vom ..... 20...  
 bis ..... 20...

in der Gemeinde.....

**Gemeinde**

Siegel

**Planfeststellungsvermerk der Planfeststellungsbehörde**

Nach § 43b EnWG i.V.m. § 74 VwVfG planfestgestellt durch Beschluss vom ..... 20...  
**Planfeststellungsbehörde**

Siegel

**Auslegungsvermerk der Gemeinde**  
 (Planfeststellungsbeschluss und festgestellter Plan (§ 43b EnWG i.V.m. § 74 VwVfG))

Der Planfeststellungsbeschluss und Ausfertigung des festgestellten Planes  
 haben ausgelegen in der Zeit vom ..... 20...  
 bis ..... 20...

in der Gemeinde.....

**Gemeinde**

Siegel

**Leitungsrechtsregister, Bl.4567**


**Netzverstärkung Bürstadt – Kühmoos**

**Abschnitt:**

**Landesgrenze Hessen/ Rheinland-Pfalz -**

**UA Maximiliansau**

**Gemarkung Rülzheim**

Stand:	06.08.2020	 Amprion GmbH B-LP / Betrieb/ Projektierung A-PS/ Genehmigungen Leitungen Süd
Inhalt:	56 Seiten	

**Netzverstärkung Bürstadt - Kühmoos**  
**110-/220-/380-kV-Gemeinschaftsleitung mit Pfalzwerke Netzgesellschaft mbH**  
**Mutterstadt - Maximiliansau, BI.4567**  
**Abschnitt: Pkt. Schwegenheim - Maximiliansau**

# Nachweisung

für die Gemarkung : **Rülzheim**

Land : Rheinland-Pfalz



SGD : Süd

Kreis : Germersheim

Gemeinde-Bez. : Rülzheim

Katasteramt : Rheinpfalz

Grundbuchamt : Germersheim

Datum	Änderung		Name
	Datum	Name	
ermittelt	21.10.2019	Beck	 Amprion GmbH B-LP / Betrieb / Projektierung A-PS / Genehmigungen Leitungen Süd
aufgestellt	10.08.2020	Kranendonck	
Inhalt	Planung		
			

**Nachweisung**

1	2	3	4		5			6	7			8			9	10	11	12	
lfd. Nr.	lfd. Nr.	Lfd. Nr. Abt. I Grundbuch, Name und Vorname des Eigentümers, Wohnort Tel. Nr.	Grundstück		Grundbuch			Nutzungsart (lt. Kataster)	Größe des Grundstücks			Schutzstreifenfläche			Mast Nr.	LWL Nachrichten- kabel	Text* lfd. Nr. Abt. II	Bemerkungen	
			Flur	Flurstück	Bezirk	Blatt	Best. Verz.		ha	a	qm	ha	a	qm					lfd. Meter
1	6		-	6957	Rülzheim	572	16	Landwirtschaftsfläche		61	42	b		7	50	1830 (PW)	-	AW 3 AX 4 AY 5 AZ 6 BA 7 BB 8 BC 9	
2	7		-	6956	Rülzheim	4098	7	Landwirtschaftsfläche		23	33	b		23	15	-	-	JG 3 JH 4 JI 5 JK 6 JL 7	
	8		-	6955	Rülzheim	4098	6	Landwirtschaftsfläche		38	79	b		38	79	-	-	JG 3 JH 4 JI 5 JK 6 JL 7	

**Nachweisung**

1	2	3	4		5			6	7			8			9	10	11	12	
lfd. Nr.	lfd. Nr.	Lfd. Nr. Abt. I Grundbuch, Name und Vorname des Eigentümers, Wohnort, Tel. Nr.	Grundstück		Grundbuch			Nutzungsart (lt. Kataster)	Größe des Grundstücks			Schutzstreifenfläche			Mast Nr.	LWL Nachrichten-kabel	Text* lfd. Nr. Abt. II	Bemerkungen	
			Flur	Flurstück	Bezirk	Blatt	Best. Verz.		ha	a	qm	ha	a	qm					lfd. Meter
3	9		-	6954	Rülzheim	783	4	Landwirtschaftsfläche		23	85	b		23	85	-	53	BN 1 BO 3 BP 4	
4	10		-	6953	Rülzheim	3320	3	Landwirtschaftsfläche		93	79	b		93	79	133	233	A 2 B 3	
5	11		-	6952	Rülzheim	1994	17	Landwirtschaftsfläche		19	23	b		12	20	-	-	DH 2	
6	12		-	6951	Rülzheim	1891	13	Landwirtschaftsfläche		23	88	b			35	-	-	-	
7	14		-	6995	Rülzheim	4244	1	Landwirtschaftsfläche		34	45	b		6	70	-	-	JM 1 JN 2 JO 3 JP 5 JQ 6	

Fortsetzung nächste Seite

**Nachweisung**

1	2	3	4		5			6	7			8			9	10	11	12
lfd. Nr.	lfd. Nr.	Lfd. Nr. Abt. I Grundbuch, Name und Vorname des Eigentümers, Wohnort, Tel. Nr.	Grundstück		Grundbuch			Nutzungsart (lt. Kataster)	Größe des Grundstücks			Schutzstreifenfläche			Mast Nr.	LWL Nachrichten-kabel	Text* lfd. Nr. Abt. II	Bemerkungen
			Flur	Flurstück	Bezirk	Blatt	Best. Verz.		ha	a	qm	ha	a	qm				
noch 7	15	Fortsetzung	-	6996	Rülzheim	2917	5	Landwirtschaftsfläche	21	24	b		20	35	-	-	EV 2 EW 3 EX 4 EY 5 EZ 6 FA 7	
8	16		-	6997	Hördt	1096	2	Landwirtschaftsfläche	32	72	b		32	72	-	-	CH 3 CI 4 CJ 5 CK 6 CL 7 CM 8 CN 9	
	17		-	6998	Hördt	1096	3	Landwirtschaftsfläche	16	95	b		16	95	-	-	CH 3 CI 4 CK 6 CL 7	

**Nachweisung**

1	2	3	4		5			6	7			8			9	10	11	12
lfd. Nr.	lfd. Nr.	Lfd. Nr. Abt. I Grundbuch, Name und Vorname des Eigentümers, Wohnort, Tel. Nr.	Grundstück	Grundbuch			Nutzungsart (lt. Kataster)	Größe des Grundstücks			Schutzstreifenfläche			Mast Nr.	LWL Nachrichten-kabel	Text* lfd. Nr. Abt. II	Bemerkungen	
				Flur	Flurstück	Bezirk		Blatt	Best. Verz.	ha	a	qm	ha					a
9	18	Fortsetzung nächste Seite	-	6999	Rülzheim	4083	5	Landwirtschaftsfläche	17	69	b	17	69	-	-	IZ 2 JA 4 JB 5 JC 6 JD 7		
	28		-	7018	Rülzheim	3749	18	Landwirtschaftsfläche	71	35	b	34	20	134 1829 (PW)	67	C 1 D 4 E 6 F 20		
	31		-	7046	Rülzheim	3749	19	Waldfläche	11	48	b	1	90	-	-	C1 P 2 Q 3 R 4 GW 14 GZ 19 F 20		

**Nachweisung**

1	2	3	4		5			6	7			8			9	10	11	12
lfd. Nr.	lfd. Nr.	Lfd. Nr. Abt. I Grundbuch, Name und Vorname des Eigentümers, Wohnort, Tel. Nr.	Grundstück		Grundbuch			Nutzungsart (lt. Kataster)	Größe des Grundstücks			Schutzstreifenfläche			Mast Nr.	LWL Nachrichten-kabel	Text* lfd. Nr. Abt. II	Bemerkungen
			Flur	Flurstück	Bezirk	Blatt	Best. Verz.		ha	a	qm	ha	a	qm				
noch 9	82	Fortsetzung	-	7211 / 1	Rülzheim	3749	144	Landwirtschaftsfläche	50	00	b		11	75	-	17	C 1 P 2 Q 3 R 4 S 5 T 7 GW 14 V 18 W 21	
	83	Fortsetzung nächste Seite	-	7211 / 2	Rülzheim	3749	145	Landwirtschaftsfläche	50	00	b		12	00	-	18	C 1 P 2 Q 3 R 4 S 5 T 7 GW 14 GX 16 F 20	

**Nachweisung**

1	2	3	4		5			6	7			8			9	10	11	12
lfd. Nr.	lfd. Nr.	Lfd. Nr. Abt. I Grundbuch, Name und Vorname des Eigentümers, Wohnort Tel. Nr.	Grundstück		Grundbuch			Nutzungsart (lt. Kataster)	Größe des Grundstücks			Schutzstreifenfläche			Mast Nr.	LWL Nachrichten- kabel  lfd. Meter	Text* lfd. Nr. Abt. II	Bemerkungen
			Flur	Flurstück	Bezirk	Blatt	Best. Verz.		ha	a	qm	ha	a	qm				
noch 9	84	Fortsetzung	-	7211 / 3	Rülzheim	3749	146	Landwirtschaftsfläche	50	00	b		12	35	-	18	C 1 P 2 Q 3 R 4 S 5 T 7 GW 14 GX 16 F 20	
	85	Fortsetzung nächste Seite	-	7211 / 4	Rülzheim	3749	147	Landwirtschaftsfläche	50	00	b		12	70	-	19	C 1 P 2 Q 3 R 4 S 5 T 7 GW 14 GY 17 F 20	



**Nachweisung**

1	2	3	4	5			6	7			8			9	10	11	12	
lfd. Nr.	lfd. Nr.	Lfd. Nr. Abt. I Grundbuch, Name und Vorname des Eigentümers, Wohnort, Tel. Nr.	Grundstück		Grundbuch			Nutzungsart (lt. Kataster)	Größe des Grundstücks			Schutzstreifenfläche			Mast Nr.	LWL Nachrichten-kabel	Text* lfd. Nr. Abt. II	Bemerkungen
			Flur	Flurstück	Bezirk	Blatt	Best. Verz.		ha	a	qm	ha	a	qm				
noch 9	86	Fortsetzung	-	7211 / 5	Rülzheim	3749	148	Landwirtschaftsfläche	50	00	b		13	10	-	19	C 1 P 2 Q 3 R 4 S 5 E 6 T 7 GS 8 GW 14 GY 17 F 20	
	87		-	7211 / 6	Rülzheim	3749	149	Landwirtschaftsfläche	50	00	b		13	55	-	20	C 1 P 2 Q 3 R 4 S 5 E 6 T 7 GW 14 GY 17 F 20	
		Fortsetzung nächste Seite																

**Nachweisung**

1	2	3	4		5			6	7			8			9	10	11	12
lfd. Nr.	lfd. Nr.	Lfd. Nr. Abt. I Grundbuch, Name und Vorname des Eigentümers, Wohnort Tel. Nr.	Grundstück		Grundbuch			Nutzungsart (lt. Kataster)	Größe des Grundstücks			Schutzstreifenfläche			Mast Nr.	LWL Nachrichten- kabel  lfd. Meter	Text* lfd. Nr. Abt. II	Bemerkungen
			Flur	Flurstück	Bezirk	Blatt	Best. Verz.		ha	a	qm	ha	a	qm				
noch 9	88	Fortsetzung	-	7211 / 7	Rülzheim	3749	150	Landwirtschaftsfläche	50	00	b	14	05	-	20	C 1 P 2 Q 3 R 4 S 5 T 7 U 13 GY 17 F 20		
	89	Fortsetzung nächste Seite	-	7211 / 8	Rülzheim	3749	151	Landwirtschaftsfläche	50	00	b	14	55	-	21	C 1 P 2 Q 3 R 4 S 5 T 7 U 13 GY 17 F 20		

**Nachweisung**

1	2	3	4		5			6	7			8			9	10	11	12
lfd. Nr.	lfd. Nr.	Lfd. Nr. Abt. I Grundbuch, Name und Vorname des Eigentümers, Wohnort, Tel. Nr.	Grundstück		Grundbuch			Nutzungsart (lt. Kataster)	Größe des Grundstücks			Schutzstreifenfläche			Mast Nr.	LWL Nachrichten-kabel	Text* lfd. Nr. Abt. II	Bemerkungen
			Flur	Flurstück	Bezirk	Blatt	Best. Verz.		ha	a	qm	ha	a	qm				
noch 9	90	Fortsetzung	-	7211 / 9	Rülzheim	3749	152	Landwirtschaftsfläche	50	00	b	15	20	-	22	C 1 P 2 Q 3 R 4 S 5 T 7 U 13 GY 17 F 20		
	91	Fortsetzung nächste Seite	-	7211 / 10	Rülzheim	3749	153	Landwirtschaftsfläche	50	00	b	15	70	137	23	O 1 P 2 Q 3 R 4 S 5 T 7 U 13 V 18 W 21		

**Nachweisung**

1	2	3	4		5			6	7			8			9	10	11	12
lfd. Nr.	lfd. Nr.	Lfd. Nr. Abt. I Grundbuch, Name und Vorname des Eigentümers, Wohnort, Tel. Nr.	Grundstück		Grundbuch			Nutzungsart (lt. Kataster)	Größe des Grundstücks			Schutzstreifenfläche			Mast Nr.	LWL Nachrichten-kabel	Text* lfd. Nr. Abt. II	Bemerkungen
			Flur	Flurstück	Bezirk	Blatt	Best. Verz.		ha	a	qm	ha	a	qm				
noch 9	92	Fortsetzung	-	7211 / 11	Rülzheim	3749	154	Landwirtschaftsfläche	50	00	b	16	30	-	24	C 1 P 2 Q 3 R 4 S 5 T 7 U 13 GX 16 F 20		
	93	Fortsetzung nächste Seite	-	7211 / 12	Rülzheim	3749	155	Landwirtschaftsfläche	50	00	b	17	00	-	26	C 1 P 2 Q 3 R 4 S 5 T 7 U 13 GX 16 F 20		

**Nachweisung**

1	2	3	4		5			6	7			8			9	10	11	12
lfd. Nr.	lfd. Nr.	Lfd. Nr. Abt. I Grundbuch, Name und Vorname des Eigentümers, Wohnort, Tel. Nr.	Grundstück		Grundbuch			Nutzungsart (lt. Kataster)	Größe des Grundstücks			Schutzstreifenfläche			Mast Nr.	LWL Nachrichten-kabel	Text* lfd. Nr. Abt. II	Bemerkungen
			Flur	Flurstück	Bezirk	Blatt	Best. Verz.		ha	a	qm	ha	a	qm				
noch 9	94	Fortsetzung	-	7211 / 13	Rülzheim	3749	156	Landwirtschaftsfläche	50	00	b	17	85	-	27	C 1 P 2 Q 3 R 4 S 5 T 7 GV 12 GX 16 F 20		
	95	Fortsetzung nächste Seite	-	7211 / 14	Rülzheim	3749	157	Landwirtschaftsfläche	50	00	b	18	80	-	29	C 1 P 2 Q 3 R 4 S 5 T 7 GS 8 GX 16 F 20		

**Nachweisung**

1	2	3	4		5			6			7			8			9	10	11	12	
lfd. Nr.	lfd. Nr.	Lfd. Nr. Abt. I Grundbuch, Name und Vorname des Eigentümers, Wohnort, Tel. Nr.	Grundstück		Grundbuch			Nutzungsart (lt. Kataster)			Größe des Grundstücks			Schutzstreifenfläche			Mast Nr.	LWL Nachrichten- kabel	Text* lfd. Nr. Abt. II	Bemerkungen	
			Flur	Flurstück	Bezirk	Blatt	Best. Verz.	ha	a	qm	ha	a	qm	lfd. Meter							
noch 9	96	Fortsetzung	-	7211 / 15	Rülzheim	3749	158	Landwirtschaftsfläche			50	00	b	20	10	-	32	C 1 P 2 Q 3 R 4 S 5 T 7 GX 16 F 20			
	97		-	7211 / 16	Rülzheim	3749	159	Landwirtschaftsfläche			50	00	b	21	75	-	35	C 1 P 2 Q 3 R 4 S 5 T 7 GX 16 F 20			
	99		-	7211 / 17	Rülzheim	3749	160	Landwirtschaftsfläche			72	79	b	28	10	-	43	C 1 P 2 Q 3 R 4 S 5 T 7			
		Fortsetzung nächste Seite																			

Nachweisung

1	2	3	4	5			6	7			8			9	10	11	12		
lfd. Nr.	lfd. Nr.	Lfd. Nr. Abt. I Grundbuch, Name und Vorname des Eigentümers, Wohnort, Tel. Nr.	Grundstück		Grundbuch			Nutzungsart (lt. Kataster)	Größe des Grundstücks			Schutzstreifenfläche			Mast Nr.	LWL Nachrichten-kabel	Text* lfd. Nr. Abt. II	Bemerkungen	
			Flur	Flurstück	Bezirk	Blatt	Best. Verz.	ha	a	qm	ha	a	qm	lfd. Meter					
noch 9	106	Fortsetzung	-	6135 / 69	Rülzheim	4576	89	Verkehrsfläche Erholungsfläche	1	48	52	b		69	55	140 (tlws.)	89	Z 1 AA 3 AB 4	
	114		-	7330	Rülzheim	4576	14	Gebäude- und Freifläche		8	06	b		8	06	-	-	Z 1 AA 3	
	117		-	7329	Rülzheim	4576	13	Gebäude- und Freifläche			86	b			86	140 (tlws.)	8	X 1 Y 3	
	118		-	7328	Rülzheim	4576	12	Verkehrsfläche			84	b			84	-	4	Z 1 AA 3	
	146		-	6135 / 62	Rülzheim	4576	88	Gebäude- und Freifläche Wasserfläche Verkehrsfläche Waldfläche Landwirtschaftsfläche	1	08	58	b Wb T		1 29 3	25 70 80	141 1822 (PW)	45	Z 1 AA 3 AB 4	Temporäre Arbeits-/Gerüstbaufläche außerhalb des Schutzstreifens
		Fortsetzung nächste Seite																	

**Nachweisung**

1	2	3	4		5			6	7			8			9	10	11	12
Ifd. Nr.	Ifd. Nr.	Lfd. Nr. Abt. I Grundbuch, Name und Vorname des Eigentümers, Wohnort, Tel. Nr.	Grundstück		Grundbuch			Nutzungsart (lt. Kataster)	Größe des Grundstücks			Schutzstreifenfläche			Mast Nr.	LWL Nachrichten-kabel	Text* Ifd. Nr. Abt. II	Bemerkungen
			Flur	Flurstück	Bezirk	Blatt	Best. Verz.	ha	a	qm	ha	a	qm	Ifd. Meter				
noch 9	147	Fortsetzung	-	6127 / 4	Rülzheim	3505	84	Landwirtschaftsfläche	11	20	Wb Z T	3 1	35 55 30	1821 (PW)	-	FF 3	Temporäre Arbeits-/Gerüstbaufläche außerhalb des Schutzstreifens Zuwegung außerhalb des Schutzstreifens zu Mast 141	
	148		-	6127 / 3	Rülzheim	3505	83	Landwirtschaftsfläche	11	20	Wb	11	20	-	9	FG 4		
	153		-	6131	Rülzheim	3505	101	Verkehrsfläche - Weg	17	40	b Wb	1	55 55	-	3	FH 8 FK 18 FL 20		
	154		-	6126 / 2	Rülzheim	3749	2	Landwirtschaftsfläche	13	30	b	13	30	-	42	GT 9 LU 10		
	155		-	6125	Rülzheim	3505	82	Landwirtschaftsfläche	4	81	10 b Wb	7 2	15 55	-	-	FI 9 FK 18 FL 20		
		Fortsetzung nächste Seite																



**Nachweisung**

1	2	3	4		5			6	7			8			9	10	11	12
lfd. Nr.	lfd. Nr.	Lfd. Nr. Abt. I Grundbuch, Name und Vorname des Eigentümers, Wohnort, Tel. Nr.	Grundstück		Grundbuch			Nutzungsart (lt. Kataster)	Größe des Grundstücks			Schutzstreifenfläche			Mast Nr.	LWL Nachrichten-kabel	Text* lfd. Nr. Abt. II	Bemerkungen
			Flur	Flurstück	Bezirk	Blatt	Best. Verz.		ha	a	qm	ha	a	qm				
noch 9	156	Fortsetzung	-	6126	Rülzheim	3749	1	Landwirtschaftsfläche	13	30	b	13	30	-	10	GT 9 LU 10 GU 11 GW 14		
10	19		-	7000	Rülzheim	733	12	Landwirtschaftsfläche	40	52	b	40	52	-	316	Bl 6 BJ 8 BK 9 BL 10 BM 12		
11	20	Fortsetzung nächste Seite	-	7001	Rülzheim	4559	11	Landwirtschaftsfläche	25	58	b	25	58	-	-	KW 1 KX 3 KY 4		

**Nachweisung**

1	2	3	4		5			6	7			8			9	10	11	12	
lfd. Nr.	lfd. Nr.	Lfd. Nr. Abt. I Grundbuch, Name und Vorname des Eigentümers, Wohnort, Tel. Nr.	Grundstück		Grundbuch			Nutzungsart (lt. Kataster)	Größe des Grundstücks			Schutzstreifenfläche			Mast Nr.	LWL Nachrichten-kabel	Text* lfd. Nr. Abt. II	Bemerkungen	
			Flur	Flurstück	Bezirk	Blatt	Best. Verz.	ha	a	qm	ha	a	qm	lfd. Meter					
noch 11		Fortsetzung															KZ 5 LA 6		
	21		-	7002	Rülzheim	4559	12	Landwirtschaftsfläche		13	68	b		13	68	-	-	KW 1 KX 3 KY 4 KZ 5 LA 6	
	22		-	7003	Rülzheim	4559	1	Landwirtschaftsfläche		14	93	b		14	93	-	-	KW 1 KX 3 KY 4 KZ 5 LA 6	
12	23		-	7004	Rülzheim	726	20	Landwirtschaftsfläche		23	14	b		22	55	-	-	BD 7 BE 9 BF 10 BG 11 BH 13	

**Nachweisung**

1	2	3	4		5			6	7			8			9	10	11	12	
lfd. Nr.	lfd. Nr.	Lfd. Nr. Abt. I Grundbuch, Name und Vorname des Eigentümers, Wohnort, Tel. Nr.	Grundstück		Grundbuch			Nutzungsart (lt. Kataster)	Größe des Grundstücks			Schutzstreifenfläche			Mast Nr.	LWL Nachrichten-kabel	Text* lfd. Nr. Abt. II	Bemerkungen	
			Flur	Flurstück	Bezirk	Blatt	Best. Verz.		ha	a	qm	ha	a	qm					lfd. Meter
13	24		-	7005	Rülzheim	2308	4	Landwirtschaftsfläche		15	18	b		7	50	-	-	DY 3 DZ 5 EA 6 EB 7	
14	25		-	7006	Rülzheim	4536	1	Landwirtschaftsfläche		12	25	b			50	-	-	KK 2 KL 3	
15	29		-	7017	Rülzheim	275	7	Landwirtschaftsfläche		5	62	b		5	62	-	-	AP 2 AQ 3 AR 4 AS 5	

Fortsetzung nächste Seite

**Nachweisung**

1	2	3	4		5			6	7			8			9	10	11	12
lfd. Nr.	lfd. Nr.	Lfd. Nr. Abt. I Grundbuch, Name und Vorname des Eigentümers, Wohnort, Tel. Nr.	Grundstück		Grundbuch			Nutzungsart (lt. Kataster)	Größe des Grundstücks			Schutzstreifenfläche			Mast Nr.	LWL Nachrichten-kabel	Text* lfd. Nr. Abt. II	Bemerkungen
			Flur	Flurstück	Bezirk	Blatt	Best. Verz.	ha	a	qm	ha	a	qm	lfd. Meter				
noch 15		Fortsetzung																
16	30		-	7016	Rülzheim	834	10	Landwirtschaftsfläche	42	71	b	10	55	-	-	BQ 9 BR 11 BS 12 BT 13		
17	33		-	7045	Rülzheim	2161	6	Landwirtschaftsfläche	23	79	b	16	70	-	29	DQ 1 DR 3 DS 4 DT 5 DU 7 DV 8 DW 9		

**Nachweisung**

1	2	3	4	5			6	7			8			9	10	11	12		
lfd. Nr.	lfd. Nr.	Lfd. Nr. Abt. I Grundbuch, Name und Vorname des Eigentümers, Wohnort, Tel. Nr.	Grundstück		Grundbuch			Nutzungsart (lt. Kataster)	Größe des Grundstücks			Schutzstreifenfläche			Mast Nr.	LWL Nachrichten-kabel	Text* lfd. Nr. Abt. II	Bemerkungen	
			Flur	Flurstück	Bezirk	Blatt	Best. Verz.		ha	a	qm	ha	a	qm					lfd. Meter
18	35		-	6802	Rülzheim	--	--	Wasserfläche - Fluß	2	50	44	b		21	15	-	31	-	
	37		-	6788	Rülzheim	--	--	Wasserfläche - Fluß	1	55	11	b		7	05	-	11	-	
	145		-	6046 / 7	Rülzheim	--	--	Wasserfläche - Fluß		35	66	b		5	35	-	8	-	
19	36		-	7048	Rülzheim	40	33	Landwirtschaftsfläche		84	29	b		43	40	-	63	AC 11 AD 12 AE 13 AF 14 AG 15 AH 16	
	39		-	7057	Rülzheim	40	35	Landwirtschaftsfläche		77	11	b		59	95	-	107	AD 12 AE 13	
20	40		-	7056	Rülzheim	2497	3	Landwirtschaftsfläche		21	22	b		15	45	-	-	EI 5 EJ 6 EK 7 EL 8	

**Nachweisung**

1	2	3	4		5			6	7			8			9	10	11	12
lfd. Nr.	lfd. Nr.	Lfd. Nr. Abt. I Grundbuch, Name und Vorname des Eigentümers, Wohnort Tel. Nr.	Grundstück		Grundbuch			Nutzungsart (lt. Kataster)	Größe des Grundstücks			Schutzstreifenfläche			Mast Nr.	LWL Nachrichten- kabel	Text* lfd. Nr. Abt. II	Bemerkungen
			Flur	Flurstück	Bezirk	Blatt	Best. Verz.		ha	a	qm	ha	a	qm				
21	43		-	7117	Rülzheim	1933	8	Landwirtschaftsfläche	15	61	b	1	85	1828 (PW)	-	DF 4 DG 5		
22	44		-	7118	Rülzheim	1000	4	Landwirtschaftsfläche	11	31	b	9	75	-	-	CF 1 CG 2		
	62		-	7174	Rülzheim	3564	3	Landwirtschaftsfläche	24	81	b	1	50	-	-	FZ 3 GA 4		
23	45		-	7119	Rülzheim	1669	12	Landwirtschaftsfläche	13	60	b	13	60	-	-	CQ 4 CR 5 CS 6		

Fortsetzung nächste Seite

**Nachweisung**

1	2	3	4		5			6	7			8			9	10	11	12
lfd. Nr.	lfd. Nr.	Lfd. Nr. Abt. I Grundbuch, Name und Vorname des Eigentümers, Wohnort, Tel. Nr.	Grundstück		Grundbuch			Nutzungsart (lt. Kataster)	Größe des Grundstücks			Schutzstreifenfläche			Mast Nr.	LWL Nachrichten-kabel	Text* lfd. Nr. Abt. II	Bemerkungen
			Flur	Flurstück	Bezirk	Blatt	Best. Verz.	ha	a	qm	ha	a	qm	lfd. Meter				
noch 23		Fortsetzung																
24	46		-	7120	Rülzheim	3866	2	Landwirtschaftsfläche	14	42	b	14	42	135 (tlws.)	88	G 4		
	50		-	7123	Rülzheim	3866	1	Landwirtschaftsfläche	8	48	b		25	-	-	LS 1 LT 2 JJ 3		
25	47		-	7121	Rülzheim	1772	16	Landwirtschaftsfläche	14	04	b	14	04	135 (tlws.)	8	H 4 I 5		
		Fortsetzung nächste Seite																

**Nachweisung**

1	2	3	4		5			6	7			8			9	10	11	12
lfd. Nr.	lfd. Nr.	Lfd. Nr. Abt. I Grundbuch, Name und Vorname des Eigentümers, Wohnort Tel. Nr.	Grundstück		Grundbuch			Nutzungsart (lt. Kataster)	Größe des Grundstücks			Schutzstreifenfläche			Mast Nr.	LWL Nachrichten- kabel	Text* lfd. Nr. Abt. II	Bemerkungen
			Flur	Flurstück	Bezirk	Blatt	Best. Verz.		ha	a	qm	ha	a	qm				
noch 25		Fortsetzung																
26	48		-	7122	Rülzheim	1849	7	Landwirtschaftsfläche	14	97	b	12	05	-	-	CZ 2 DA 3		



**Nachweisung**

1	2	3	4		5			6	7			8			9	10	11	12
lfd. Nr.	lfd. Nr.	Lfd. Nr. Abt. I Grundbuch, Name und Vorname des Eigentümers, Wohnort, Tel. Nr.	Grundstück		Grundbuch			Nutzungsart (lt. Kataster)	Größe des Grundstücks			Schutzstreifenfläche			Mast Nr.	LWL Nachrichten-kabel	Text* lfd. Nr. Abt. II	Bemerkungen
			Flur	Flurstück	Bezirk	Blatt	Best. Verz.		ha	a	qm	ha	a	qm				
27	51		-	7139	Rülzheim	5074	4	Landwirtschaftsfläche		6	37	b		1	15	-	-	LI 1 LK 3
	52		-	7138	Rülzheim	5074	3	Landwirtschaftsfläche		11	36	b		6	05	-	-	LJ 2 LL 4
28	53		-	7137	Rülzheim	2745	13	Landwirtschaftsfläche		71	37	b		17	25	-	-	EQ 6
29	54		-	7136	Rülzheim	2198	9	Landwirtschaftsfläche		13	45	b		13	45	-	-	DX 3
	55		-	7135	Rülzheim	964	15	Landwirtschaftsfläche		11	22	b		11	22	-	-	CE 3

**Nachweisung**

1	2	3	4		5			6	7			8			9	10	11	12	
lfd. Nr.	lfd. Nr.	Lfd. Nr. Abt. I Grundbuch, Name und Vorname des Eigentümers, Wohnort, Tel. Nr.	Grundstück		Grundbuch			Nutzungsart (lt. Kataster)	Größe des Grundstücks			Schutzstreifenfläche			Mast Nr.	LWL Nachrichten-kabel	Text* lfd. Nr. Abt. II	Bemerkungen	
			Flur	Flurstück	Bezirk	Blatt	Best. Verz.	ha	a	qm	ha	a	qm	lfd. Meter					
30	56		-	7134	Rülzheim	5043	2	Landwirtschaftsfläche		32	48	b		32	48	-	177	LH 1	
	57		-	7133	Rülzheim	4555	1	Landwirtschaftsfläche		15	41	b		15	41	-	-	KS 1 KT 2 KU 3 KV 4	
31	58		-	7132	Rülzheim	4806	1	Landwirtschaftsfläche		11	97	b		11	97	-	-	LD 1 LE 2 LF 3 LG 4	
32	59		-	7131	Rülzheim	4439	2	Landwirtschaftsfläche		12	09	b		11	40	-	-	KE 1 KF 2 KG 3 KH 4 KI 5 KJ 6	

**Nachweisung**

1	2	3	4		5			6	7			8			9	10	11	12
lfd. Nr.	lfd. Nr.	Lfd. Nr. Abt. I Grundbuch, Name und Vorname des Eigentümers, Wohnort Tel. Nr.	Grundstück		Grundbuch			Nutzungsart (lt. Kataster)	Größe des Grundstücks			Schutzstreifenfläche			Mast Nr.	LWL Nachrichten- kabel	Text* lfd. Nr. Abt. II	Bemerkungen
			Flur	Flurstück	Bezirk	Blatt	Best. Verz.		ha	a	qm	ha	a	qm				
33	60		-	7130	Rülzheim	5178	4	Landwirtschaftsfläche	34	17	b		6	35	-	-	LM 3 LN 4 LO 5 LP 6 LQ 8 LR 9	
34	63		-	7175	Rülzheim	931	5	Landwirtschaftsfläche	11	95	b		6	10	-	-	BZ 3	
	64		-	7176	Kuhardt	938	2	Landwirtschaftsfläche	19	38	b		18	10	-	-	CA 1 CB 2 CC 3 CD 4	

**Nachweisung**

1	2	3	4		5			6	7			8			9	10	11	12	
lfd. Nr.	lfd. Nr.	Lfd. Nr. Abt. I Grundbuch, Name und Vorname des Eigentümers, Wohnort Tel. Nr.	Grundstück		Grundbuch			Nutzungsart (lt. Kataster)	Größe des Grundstücks			Schutzstreifenfläche			Mast Nr.	LWL Nachrichten- kabel	Text* lfd. Nr. Abt. II	Bemerkungen	
			Flur	Flurstück	Bezirk	Blatt	Best. Verz.		ha	a	qm	ha	a	qm					lfd. Meter
35	65		-	7177	Rülzheim	1886	13	Landwirtschaftsfläche		14	90	b		14	90	-	-	DB 4 DC 5 DD 6 DE 7	
	66		-	7178	Rülzheim	2080	8	Landwirtschaftsfläche		20	91	b		20	91	-	43	DI 2 DJ 3 DK 4 DL 5 DM 6 DN 7	
36	67		-	7179	Rülzheim	4361	2	Landwirtschaftsfläche		11	29	b		11	29	-	73	JY 2 JZ 4 KA 5 KB 6 KC 7 KD 8	

**Nachweisung**

1	2	3	4		5			6	7			8			9	10	11	12	
lfd. Nr.	lfd. Nr.	Lfd. Nr. Abt. I Grundbuch, Name und Vorname des Eigentümers, Wohnort, Tel. Nr.	Grundstück		Grundbuch			Nutzungsart (lt. Kataster)	Größe des Grundstücks			Schutzstreifenfläche			Mast Nr.	LWL Nachrichten-kabel	Text* lfd. Nr. Abt. II	Bemerkungen	
			Flur	Flurstück	Bezirk	Blatt	Best. Verz.		ha	a	qm	ha	a	qm					lfd. Meter
37	68		-	7179 / 1	Rülzheim	3426	5	Landwirtschaftsfläche		12	30	b		12	30	-	78	FB 4 FC 6 FD 7 FE 8	
38	69		-	7180	Rülzheim	906	14	Landwirtschaftsfläche		23	88	b		23	88	-	3	BU 2 BV 4 BW 5 BX 6	
39	70		-	7181	Rülzheim	58	20	Landwirtschaftsfläche		12	44	b		12	44	-	-	AI 5 AJ 6	
	71		-	7182	Rülzheim	447	8	Landwirtschaftsfläche		12	52	b		11	25	-	-	AV 4	
40	72		-	7183	Kuhardt	925	5	Landwirtschaftsfläche		41	95	b		7	85	-	-	BY 7	

**Nachweisung**

1	2	3	4		5			6	7			8			9	10	11	12
lfd. Nr.	lfd. Nr.	Lfd. Nr. Abt. I Grundbuch, Name und Vorname des Eigentümers, Wohnort Tel. Nr.	Grundstück		Grundbuch			Nutzungsart (lt. Kataster)	Größe des Grundstücks			Schutzstreifenfläche			Mast Nr.	LWL Nachrichten- kabel	Text* lfd. Nr. Abt. II	Bemerkungen
			Flur	Flurstück	Bezirk	Blatt	Best. Verz.		ha	a	qm	ha	a	qm				
41	74		-	7192	Rülzheim	2467	4	Landwirtschaftsfläche	26	24	b		7	20	-	-	EC 1 ED 3 EE 4 EF 5 EG 6 EH 7	

Fortsetzung nächste Seite

**Nachweisung**

1	2	3	4	5			6	7			8			9	10	11	12	
lfd. Nr.	lfd. Nr.	Lfd. Nr. Abt. I Grundbuch, Name und Vorname des Eigentümers, Wohnort Tel. Nr.	Grundstück		Grundbuch			Nutzungsart (lt. Kataster)	Größe des Grundstücks			Schutzstreifenfläche			Mast Nr.	LWL Nachrichten- kabel	Text* lfd. Nr. Abt. II	Bemerkungen
			Flur	Flurstück	Bezirk	Blatt	Best. Verz.		ha	a	qm	ha	a	qm				
noch 41		Fortsetzung																
		Fortsetzung nächste Seite																

**Nachweisung**

1	2	3	4	5			6	7			8			9	10	11	12	
lfd. Nr.	lfd. Nr.	Lfd. Nr. Abt. I Grundbuch, Name und Vorname des Eigentümers, Wohnort Tel. Nr.	Grundstück		Grundbuch			Nutzungsart (lt. Kataster)	Größe des Grundstücks			Schutzstreifenfläche			Mast Nr.	LWL Nachrichten- kabel	Text* lfd. Nr. Abt. II	Bemerkungen
			Flur	Flurstück	Bezirk	Blatt	Best. Verz.		ha	a	qm	ha	a	qm				
noch 41		Fortsetzung																
		Fortsetzung nächste Seite																



**Nachweisung**

1	2	3	4		5			6	7			8			9	10	11	12
lfd. Nr.	lfd. Nr.	Lfd. Nr. Abt. I Grundbuch, Name und Vorname des Eigentümers, Wohnort Tel. Nr.	Grundstück		Grundbuch			Nutzungsart (lt. Kataster)	Größe des Grundstücks			Schutzstreifenfläche			Mast Nr.	LWL Nachrichten- kabel	Text* lfd. Nr. Abt. II	Bemerkungen
			Flur	Flurstück	Bezirk	Blatt	Best. Verz.		ha	a	qm	ha	a	qm				
noch 41		Fortsetzung																

**Nachweisung**

1	2	3	4		5			6	7			8			9	10	11	12
lfd. Nr.	lfd. Nr.	Lfd. Nr. Abt. I Grundbuch, Name und Vorname des Eigentümers, Wohnort, Tel. Nr.	Grundstück		Grundbuch			Nutzungsart (lt. Kataster)	Größe des Grundstücks			Schutzstreifenfläche			Mast Nr.	LWL Nachrichten-kabel	Text* lfd. Nr. Abt. II	Bemerkungen
			Flur	Flurstück	Bezirk	Blatt	Best. Verz.		ha	a	qm	ha	a	qm				
42	75		-	7191	Kuhardt	60	2	Landwirtschaftsfläche		12	36	b		12	36	-	-	AK 3 AL 5 AM 6 AN 7 AO 8
43	76		-	7190	Rülzheim	2300	20	Landwirtschaftsfläche		33	53	b		33	53	136 (tlws.)	-	L 4 M 5 N 6
44	77		-	7189	Rülzheim	995	18	Landwirtschaftsfläche		37	39	b		37	39	136 (tlws.)	180	J 3 K 4
45	78		-	7188	Rülzheim	1473	4	Landwirtschaftsfläche		10	94	b		10	94	-	-	CO 2 CP 3
	79		-	7187	Rülzheim	2136	10	Landwirtschaftsfläche		11	91	b		11	91	-	-	DO 1 DP 2

**Nachweisung**

1	2	3	4		5			6	7			8			9	10	11	12	
lfd. Nr.	lfd. Nr.	Lfd. Nr. Abt. I Grundbuch, Name und Vorname des Eigentümers, Wohnort Tel. Nr.	Grundstück		Grundbuch			Nutzungsart (lt. Kataster)	Größe des Grundstücks			Schutzstreifenfläche			Mast Nr.	LWL Nachrichten- kabel	Text* lfd. Nr. Abt. II	Bemerkungen	
			Flur	Flurstück	Bezirk	Blatt	Best. Verz.		ha	a	qm	ha	a	qm					lfd. Meter
46	80		-	7186	Rülzheim	314	6	Landwirtschaftsfläche		31	08	b		13	55	-	-	AT 3 AU 4	
47	107		-	7335 / 2	Rülzheim	3720	1	Gebäude- und Freifläche		2	94	b			15	-	-	GP 1 GQ 2 GR 3	
48	108		-	7335 / 1	Rülzheim	3629	2	Gebäude- und Freifläche		2	94	b			45	-	-	GI 1 GJ 2 GK 3	
49	109		-	7334	Rülzheim	3764	1	Gebäude- und Freifläche		5	88	b		1	80	-	-	HA 1 HB 2 HC 3	
	110		-	6135 / 66	Rülzheim	3764	2	Gebäude- und Freifläche Verkehrsfläche Erholungsfläche		3	15	b		3	15	-	-	HA 1 HD 4 HE 5 HF 6	

**Nachweisung**

1	2	3	4		5			6	7			8			9	10	11	12
lfd. Nr.	lfd. Nr.	Lfd. Nr. Abt. I Grundbuch, Name und Vorname des Eigentümers, Wohnort, Tel. Nr.	Grundstück		Grundbuch			Nutzungsart (lt. Kataster)	Größe des Grundstücks			Schutzstreifenfläche			Mast Nr.	LWL Nachrichten-kabel	Text* lfd. Nr. Abt. II	Bemerkungen
			Flur	Flurstück	Bezirk	Blatt	Best. Verz.		ha	a	qm	ha	a	qm				
50	111		-	7333	Rülzheim	3788	1	Gebäude- und Freifläche	5	88	b		3	05	-	-	HG 1 HH 2	
51	112		-	7332	Rülzheim	3811	1	Gebäude- und Freifläche	5	88	b		4	30	-	-	HK 1 HL 2 HM 3	
52	113		-	7331	Rülzheim	3823	1	Gebäude- und Freifläche	5	88	b		5	55	-	-	HN 1 HO 2 HP 4	

Fortsetzung nächste Seite

**Nachweisung**

1	2	3	4		5			6	7			8			9	10	11	12
lfd. Nr.	lfd. Nr.	Lfd. Nr. Abt. I Grundbuch, Name und Vorname des Eigentümers, Wohnort, Tel. Nr.	Grundstück		Grundbuch			Nutzungsart (lt. Kataster)	Größe des Grundstücks			Schutzstreifenfläche			Mast Nr.	LWL Nachrichten-kabel	Text* lfd. Nr. Abt. II	Bemerkungen
			Flur	Flurstück	Bezirk	Blatt	Best. Verz.	ha	a	qm	ha	a	qm	lfd. Meter				
noch 52		Fortsetzung																
53	116		-	7261	Rülzheim	3912	1	Gebäude- und Freifläche	6	65	b			50	-	-	IA 1 IB 2	
54	119		-	7255	Rülzheim	4319	1	Gebäude- und Freifläche	7	71	b		7	71	-	25	JR 1 JS 2 JT 3	

**Nachweisung**

1	2	3	4		5			6	7			8			9	10	11	12
Ifd. Nr.	Ifd. Nr.	Lfd. Nr. Abt. I Grundbuch, Name und Vorname des Eigentümers, Wohnort, Tel. Nr.	Grundstück		Grundbuch			Nutzungsart (lt. Kataster)	Größe des Grundstücks			Schutzstreifenfläche			Mast Nr.	LWL Nachrichten-kabel	Text* Ifd. Nr. Abt. II	Bemerkungen
			Flur	Flurstück	Bezirk	Blatt	Best. Verz.		ha	a	qm	ha	a	qm				
55	120		-	7249	Rülzheim	3909	1	Gebäude- und Freifläche	5	80	b		3	15	-	-	HY 1 HZ 2	
56	121		-	7254	Rülzheim	4005	1	Gebäude- und Freifläche	5	78	b		5	78	-	22	IX 1 IY 2	
57	122		-	7248 / 1	Rülzheim	3948	1	Gebäude- und Freifläche	2	87	b		2	70	-	-	IL 1 IM 2 IN 4 IO 5 IP 6	

**Nachweisung**

1	2	3	4		5			6	7			8			9	10	11	12
lfd. Nr.	lfd. Nr.	Lfd. Nr. Abt. I Grundbuch, Name und Vorname des Eigentümers, Wohnort, Tel. Nr.	Grundstück		Grundbuch			Nutzungsart (lt. Kataster)	Größe des Grundstücks			Schutzstreifenfläche			Mast Nr.	LWL Nachrichten-kabel	Text* lfd. Nr. Abt. II	Bemerkungen
			Flur	Flurstück	Bezirk	Blatt	Best. Verz.		ha	a	qm	ha	a	qm				
58	123		-	7238	Rülzheim	3628	1	Gebäude- und Freifläche		5	28	b			25	-	-	GG 1 GH 2
59	124		-	7248 / 2	Rülzheim	3791	4	Gebäude- und Freifläche		2	89	b		2	89	-	-	HI 1 HJ 2
60	126		-	7253	Rülzheim	3865	1	Gebäude- und Freifläche		4	97	b		4	97	-	22	HQ 1 HR 2 HS 3

**Nachweisung**

1	2	3	4	5			6	7			8			9	10	11	12	
lfd. Nr.	lfd. Nr.	Lfd. Nr. Abt. I Grundbuch, Name und Vorname des Eigentümers, Wohnort Tel. Nr.	Grundstück		Grundbuch			Nutzungsart (lt. Kataster)	Größe des Grundstücks			Schutzstreifenfläche			Mast Nr.	LWL Nachrichten- kabel  lfd. Meter	Text* lfd. Nr. Abt. II	Bemerkungen
			Flur	Flurstück	Bezirk	Blatt	Best. Verz.		ha	a	qm	ha	a	qm				
61	127		-	7239	Rülzheim	3683	1	Gebäude- und Freifläche	5	06		b		2	15	-	-	GL 1 GM 2
62	128		MEA 1/2		Wohnungsgrundbuch			Gebäude- und Freifläche	5	76		b		5	76	-	12	JW 1 JX 2
			-	7247	Rülzheim	4349	1											
63	128		MEA 1/2		Wohnungsgrundbuch			Gebäude- und Freifläche	5	76		b		5	76	-	12	JU 1 JV 2
			-	7247	Rülzheim	4348	1											



**Nachweisung**

1	2	3	4		5			6	7			8			9	10	11	12
lfd. Nr.	lfd. Nr.	Lfd. Nr. Abt. I Grundbuch, Name und Vorname des Eigentümers, Wohnort, Tel. Nr.	Grundstück		Grundbuch			Nutzungsart (lt. Kataster)	Größe des Grundstücks			Schutzstreifenfläche			Mast Nr.	LWL Nachrichten-kabel	Text* lfd. Nr. Abt. II	Bemerkungen
			Flur	Flurstück	Bezirk	Blatt	Best. Verz.		ha	a	qm	ha	a	qm				
64	129		-	7252	Rülzheim	3935	1	Gebäude- und Freifläche	5	78	b	5	78	-	5	IE 1 IF 2 IG 3		
65	130		-	7240	Rülzheim	3719	1	Gebäude- und Freifläche	5	09	b	4	50	-	-	GN 1 GO 2		
66	131		-	7241	Rülzheim	3940	1	Gebäude- und Freifläche	5	26	b	5	26	-	4	IJ 1 IK 2		

**Nachweisung**

1	2	3	4		5			6	7			8			9	10	11	12	
lfd. Nr.	lfd. Nr.	Lfd. Nr. Abt. I Grundbuch, Name und Vorname des Eigentümers, Wohnort Tel. Nr.	Grundstück		Grundbuch			Nutzungsart (lt. Kataster)	Größe des Grundstücks			Schutzstreifenfläche			Mast Nr.	LWL Nachrichten- kabel	Text* lfd. Nr. Abt. II	Bemerkungen	
			Flur	Flurstück	Bezirk	Blatt	Best. Verz.		ha	a	qm	ha	a	qm					lfd. Meter
67	132		-	7246	Rülzheim	4003	1	Gebäude- und Freifläche		7	57	b		7	57	-	39	IV 1 IW 2	
68	133		-	7232	Rülzheim	3607	1	Gebäude- und Freifläche		5	63	b			95	-	-	GE 1 GF 3	

**Nachweisung**

1	2	3	4		5			6	7			8			9	10	11	12	
lfd. Nr.	lfd. Nr.	Lfd. Nr. Abt. I Grundbuch, Name und Vorname des Eigentümers, Wohnort Tel. Nr.	Grundstück		Grundbuch			Nutzungsart (lt. Kataster)	Größe des Grundstücks			Schutzstreifenfläche			Mast Nr.	LWL Nachrichten- kabel  lfd. Meter	Text* lfd. Nr. Abt. II	Bemerkungen	
			Flur	Flurstück	Bezirk	Blatt	Best. Verz.		ha	a	qm	ha	a	qm					
69	134		-	7251	Rülzheim	3968	1	Gebäude- und Freifläche		6	31	b		6	31	-	-	IS 1 IT 2 IU 3	
70	136		-	7233 / 1	Rülzheim	3906	1	Gebäude- und Freifläche		5	34	b		1	70	-	-	HW 1 HX 2	
71	137		-	7242	Rülzheim	3914	1	Gebäude- und Freifläche		5	07	b		5	07	-	25	IC 1 ID 2	

## Nachweisung

1	2	3	4		5			6	7			8			9	10	11	12
lfd. Nr.	lfd. Nr.	Lfd. Nr. Abt. I Grundbuch, Name und Vorname des Eigentümers, Wohnort Tel. Nr.	Grundstück		Grundbuch			Nutzungsart (lt. Kataster)	Größe des Grundstücks			Schutzstreifenfläche			Mast Nr.	LWL Nachrichten- kabel  lfd. Meter	Text* lfd. Nr. Abt. II	Bemerkungen
			Flur	Flurstück	Bezirk	Blatt	Best. Verz.		ha	a	qm	ha	a	qm				
72	138		-	7245 / 1	Rülzheim	3964	2	Gebäude- und Freifläche	2	89		b	2	89	-	-	IQ 1 IR 2	
73	140		-	7245 / 2	Rülzheim	4087	1	Gebäude- und Freifläche	3	72		b	3	72	-	-	JE 1 JF 2	
74	141			MEA 75/325	Wohnungsgrundbuch			Gebäude- und Freifläche	8	99		b	3	85	-	-	KM 1 KN 2	
			-	7234 / 2	Rülzheim	4544	1											
75	141			MEA 139/325	Wohnungsgrundbuch			Gebäude- und Freifläche	8	99		b	3	85	-	-	KO 1 KP 2	
			-	7234 / 2	Rülzheim	4545	1											
76	141			MEA 111/325	Wohnungsgrundbuch			Gebäude- und Freifläche	8	99		b	3	85	-	-	KQ 1 KR 2	
			-	7234 / 2	Rülzheim	4546	1											
77	142		-	7235 / 1	Rülzheim	3937	1	Gebäude- und Freifläche	6	88		b	6	88	-	-	IH 1 II 2	

**Nachweisung**

1	2	3	4		5			6	7			8			9	10	11	12
lfd. Nr.	lfd. Nr.	Lfd. Nr. Abt. I Grundbuch, Name und Vorname des Eigentümers, Wohnort, Tel. Nr.	Grundstück		Grundbuch			Nutzungsart (lt. Kataster)	Größe des Grundstücks			Schutzstreifenfläche			Mast Nr.	LWL Nachrichten-kabel	Text* lfd. Nr. Abt. II	Bemerkungen
			Flur	Flurstück	Bezirk	Blatt	Best. Verz.		ha	a	qm	ha	a	qm				
78	143		-	7244	Rülzheim	3602	2	Gebäude- und Freifläche	6	77	b	6	77	-	29	GB 3 GC 4 GD 5		
79	149		-	6127 / 19	Rülzheim	1714	28	Landwirtschaftsfläche	5	60	b Wb	2 2	85 75	-	28	CT 2 CU 3 CV 4		
80	150		-	6127 / 2	Rülzheim	1801	4	Landwirtschaftsfläche	5	60	b	5	60	-	18	CW 2 CX 5 CY 6		
81	151		-	6127 / 17	Rülzheim	2752	1	Landwirtschaftsfläche	11	10	b T	8 1	85 35	-	-	ER 2 ES 3 ET 4	Temporäre Arbeits-/Gerüstbaufläche außerhalb des Schutzstreifens	

**Nachweisung**

1	2	3	4		5			6	7			8			9	10	11	12
lfd. Nr.	lfd. Nr.	Lfd. Nr. Abt. I Grundbuch, Name und Vorname des Eigentümers, Wohnort Tel. Nr.	Grundstück		Grundbuch			Nutzungsart (lt. Kataster)	Größe des Grundstücks			Schutzstreifenfläche			Mast Nr.	LWL Nachrichten- kabel	Text* lfd. Nr. Abt. II	Bemerkungen
			Flur	Flurstück	Bezirk	Blatt	Best. Verz.		ha	a	qm	ha	a	qm				
82	152		-	6127	Rülzheim	2668	1	Landwirtschaftsfläche	11	10	b T	2	05 35	-	-	EM 1	Temporäre Arbeits-/Gerüstbaufläche außerhalb des Schutzstreifens	

**Nachweisung**

1	2	3	4	5			6	7			8			9	10	11	12	
lfd. Nr.	lfd. Nr.	Lfd. Nr. Abt. I Grundbuch, Name und Vorname des Eigentümers, Wohnort, Tel. Nr.	Grundstück		Grundbuch			Nutzungsart (lt. Kataster)	Größe des Grundstücks			Schutzstreifenfläche			Mast Nr.	LWL Nachrichten-kabel	Text* lfd. Nr. Abt. II	Bemerkungen
			Flur	Flurstück	Bezirk	Blatt	Best. Verz.		ha	a	qm	ha	a	qm				
		Öffentliche Wege und Gewässer																
9	13		-	6960	Rülzheim	3508	45	Verkehrsfläche - Weg	16	24	b Z	2 2	75 70	-	4	FM 1 FN 2 FO 3 FP 4 FQ 5 FT 8 FW 12 FY 14	Zuwegung außerhalb des Schutzstreifens zu Mast 133	
	26		-	7014	Rülzheim	3508	46	Verkehrsfläche - Weg	38	99	b Z	4 3	35 20	-	7	FM 1 FN 2 FO 3 FP 4 FQ 5 FT 8 FW 12 FY 14	Zuwegung außerhalb des Schutzstreifens zu Mast 134	
	27		-	6944	Rülzheim	3508	44	Verkehrsfläche - Weg	34	82	b Z	1 24	10 45	-	-	FN 2 FP 4 FQ 5 FR 6 FT 8	Zuwegung außerhalb des Schutzstreifens zu Mast 134	
		Fortsetzung nächste Seite																

**Nachweisung**

1	2	3	4		5			6	7			8			9	10	11	12
lfd. Nr.	lfd. Nr.	Lfd. Nr. Abt. I Grundbuch, Name und Vorname des Eigentümers, Wohnort, Tel. Nr.	Grundstück		Grundbuch			Nutzungsart (lt. Kataster)	Größe des Grundstücks			Schutzstreifenfläche			Mast Nr.	LWL Nachrichten-kabel	Text* lfd. Nr. Abt. II	Bemerkungen
			Flur	Flurstück	Bezirk	Blatt	Best. Verz.		ha	a	qm	ha	a	qm				
noch 9	32	Fortsetzung	-	7034	Rülzheim	3508	48	Verkehrsfläche	59	05	b		5	35	-	11	FM 1 FN 2 FO 3 FP 4 FQ 5 FT 8 FW 12 FY 14	
	34		-	7015	Rülzheim	3508	47	Verkehrsfläche	34	32	b		3	40	-	5	FM 1 FN 2 FO 3 FP 4 FQ 5 FT 8 FW 12 FY 14	
	38		-	7051	Rülzheim	3508	50	Verkehrsfläche - Weg	16	80	b Z		5	90 5	-	9	FM 1 FN 2 FO 3 FP 4 FQ 5 FT 8 FW 12 FY 14	Zuwegung außerhalb des Schutzstreifens zur temporären Arbeits-/Gerüstbaufläche
		Fortsetzung nächste Seite																



**Nachweisung**

1	2	3	4		5			6	7			8			9	10	11	12
Ifd. Nr.	Ifd. Nr.	Lfd. Nr. Abt. I Grundbuch, Name und Vorname des Eigentümers, Wohnort, Tel. Nr.	Grundstück		Grundbuch			Nutzungsart (lt. Kataster)	Größe des Grundstücks			Schutzstreifenfläche			Mast Nr.	LWL Nachrichten- kabel	Text* Ifd. Nr. Abt. II	Bemerkungen
			Flur	Flurstück	Bezirk	Blatt	Best. Verz.		ha	a	qm	ha	a	qm				
noch 9	42	Fortsetzung	-	7127	Rülzheim	3508	64	Verkehrsfläche	48	92	b Z	11 31	60 40	-	6	FM 1 FN 2 FO 3 FP 4 FS 7 FU 9 FW 12 FY 14	Zuwegung außerhalb des Schutzstreifens zu Mast 135 - Mast 137	
	49		-	7126	Rülzheim	3508	63	Verkehrsfläche	13	03	b Z	2 1	95 65	-	5	FM 1 FN 2 FO 3 FP 4 FQ 5 FT 8 FW 12 FY 14	Zuwegung außerhalb des Schutzstreifens zu Mast 135	
	61		-	7161	Rülzheim	3508	65	Verkehrsfläche - Weg	12	93	b	2	90	-	4	FM 1 FN 2 FO 3 FP 4 FQ 5 FT 8 FW 12 FY 14		
		Fortsetzung nächste Seite																

Nachweisung

1	2	3	4		5			6		7			8			9	10	11	12
lfd. Nr.	lfd. Nr.	Lfd. Nr. Abt. I Grundbuch, Name und Vorname des Eigentümers, Wohnort Tel. Nr.	Grundstück		Grundbuch			Nutzungsart (lt. Kataster)	Größe des Grundstücks			Schutzstreifenfläche			Mast Nr.	LWL Nachrichten- kabel	Text* lfd. Nr. Abt. II	Bemerkungen	
			Flur	Flurstück	Bezirk	Blatt	Best. Verz.		ha	a	qm	ha	a	qm					lfd. Meter
noch 9	73	Fortsetzung	-	7185	Rülzheim	3508	66	Verkehrsfläche - Weg	12	83	b Z	2	95 60	-	5	FM 1 FN 2 FO 3 FP 4 FQ 5 FR 6 FU 9 FY 14	Zuwegung außerhalb des Schutzstreifens zur temporären Arbeits-/Gerüstbaufläche		
	81		-	7210	Rülzheim	3508	67	Verkehrsfläche - Weg	12	21	b	2	85	-	5	FM 1 FN 2 FO 3 FP 4 FQ 5 FR 6 FU 9 FX 13 FY 14			
	115		-	7256	Rülzheim	4576	6	Verkehrsfläche - Straße	52	13	b	3	70	-	-	Z 1 AA 3			
	125		-	7250	Rülzheim	4576	5	Verkehrsfläche - Straße	4	61	b	4	61	-	11	Z 1 AA 3			
		Fortsetzung nächste Seite																	

**Nachweisung**

1	2	3	4		5			6	7			8			9	10	11	12
lfd. Nr.	lfd. Nr.	Lfd. Nr. Abt. I Grundbuch, Name und Vorname des Eigentümers, Wohnort, Tel. Nr.	Grundstück		Grundbuch			Nutzungsart (lt. Kataster)	Größe des Grundstücks			Schutzstreifenfläche			Mast Nr.	LWL Nachrichten-kabel	Text* lfd. Nr. Abt. II	Bemerkungen
			Flur	Flurstück	Bezirk	Blatt	Best. Verz.		ha	a	qm	ha	a	qm				
noch 9	135	Fortsetzung	-	7236	Rülzheim	4576	3	Verkehrsfläche - Straße		9	87	b		4	55	-	-	Z 1 AA 3
	139		-	7243	Rülzheim	4576	4	Verkehrsfläche - Weg			90	b			90	-	5	Z 1 AA 3
	144		-	7212	Rülzheim	4576	1	Verkehrsfläche - Weg		4	88	b		2	75	-	5	Z 1 AA 3

**Nachweisung**

1	2	3	4	5			6	7			8			9	10	11	12	
lfd. Nr.	lfd. Nr.	Lfd. Nr. Abt. I Grundbuch, Name und Vorname des Eigentümers, Wohnort, Tel. Nr.	Grundstück		Grundbuch			Nutzungsart (lt. Kataster)	Größe des Grundstücks			Schutzstreifenfläche			Mast Nr.	LWL Nachrichten-kabel	Text* lfd. Nr. Abt. II	Bemerkungen
			Flur	Flurstück	Bezirk	Blatt	Best. Verz.		ha	a	qm	ha	a	qm				
		Staatseigentum																
83	1		-	6715 / 4	Rülzheim	4539	70	Verkehrsfläche		2	17	b			95	-	-	-
	2		-	2496 / 4	Rülzheim	4136	3	Verkehrsfläche - Straße		10	89	b			90	-	-	-
	3		-	6715 / 2	Rülzheim	2718	162	Verkehrsfläche	2	48	37	b	2	01	75	131	323	-
	4		-	6943 / 3	Rülzheim	2718	161	Verkehrsfläche - Straße		37	59	b		18	95	-	2	-
	98		-	6723	Rülzheim	2718	145	Verkehrsfläche	3	37	92	b		4	10	-	-	-
	100		-	6723 / 1	Rülzheim	2718	146	Verkehrsfläche - Straße		1	50	b			15	-	-	-
	101		-	6136 / 186	Rülzheim	2718	109	Verkehrsfläche - Straße		6	21	b		1	70	-	-	EN 21 EO 22
	102		-	6136 / 188	Rülzheim	2718	111	Verkehrsfläche - Straße		5	15	b		5	15	-	12	EN 21 EO 22

Fortsetzung nächste Seite

**Nachweisung**

1	2	3	4		5			6	7			8			9	10	11	12
lfd. Nr.	lfd. Nr.	Lfd. Nr. Abt. I Grundbuch, Name und Vorname des Eigentümers, Wohnort, Tel. Nr.	Grundstück		Grundbuch			Nutzungsart (lt. Kataster)	Größe des Grundstücks			Schutzstreifenfläche			Mast Nr.	LWL Nachrichten-kabel	Text* lfd. Nr. Abt. II	Bemerkungen
			Flur	Flurstück	Bezirk	Blatt	Best. Verz.		ha	a	qm	ha	a	qm				
noch 83	103	Fortsetzung	-	6136 / 182	Rülzheim	2718	106	Verkehrsfläche - Straße	1	39	81	b		13	15	-	-	EN 21 EO 22
	104		-	6135 / 33	Rülzheim	2718	115	Verkehrsfläche - Straße		3	61	b			5	-	-	EP 23
	105		-	6135 / 36	Rülzheim	2718	113	Verkehrsfläche - Straße		17	78	b			5	-	-	EP 23
84	5		-	6943 / 2	Rülzheim	2778	72	Verkehrsfläche - Straße		58	21	b		36	50	-	50	-
	41		-	6732	Rülzheim	2778	44	Verkehrsfläche - Straße	1	93	33	b		13	85	-	19	-

**Nachweisung**

1	2	3	4		5			6		7			8			9	10	11	12	
lfd. Nr.	lfd. Nr.	Lfd. Nr. Abt. I Grundbuch, Name und Vorname des Eigentümers, Wohnort, Tel. Nr.	Grundstück		Grundbuch			Nutzungsart (lt. Kataster)		Größe des Grundstücks			Schutzstreifenfläche			Mast Nr.	LWL Nachrichten- kabel	Text* lfd. Nr. Abt. II	Bemerkungen	
			Flur	Flurstück	Bezirk	Blatt	Best. Verz.	ha	a	qm	ha	a	qm	lfd. Meter						
		Zuwegung zu Maststandorten																		
9	Z1	Fortsetzung nächste Seite	-	6829	Rülzheim	3508	39	Verkehrsfläche		38	16	Z		10	35	-	-	FR 6 FV 11	Zuwegung außerhalb des Schutzstreifens zu Mast 134	
	Z3		-	6136 / 236	Rülzheim	4576	81	Verkehrsfläche - Straße			3	Z			3	-	-	LB 13	Zuwegung außerhalb des Schutzstreifens zu Mast 139	
	Z5		-	6136 / 237	Rülzheim	3506	118	Verkehrsfläche - Weg		7	32	Z		7	30	-	-	-	Zuwegung außerhalb des Schutzstreifens zu Mast 139	
	Z8		-	7383 / 18	Rülzheim	4576	80	Verkehrsfläche		73	60	Z			55	-	-	AA 3 AB 4 LC 14	Zuwegung außerhalb des Schutzstreifens zu Mast 139	
	Z9		-	6127 / 5	Rülzheim	3505	85	Landwirtschaftsfläche		6	00	Z			45	-	-	-	Zuwegung außerhalb des Schutzstreifens zu Mast 141	
	Z10		-	6127 / 18	Rülzheim	3505	93	Landwirtschaftsfläche		6	00	Z			45	-	-	-	Zuwegung außerhalb des Schutzstreifens zu Mast 141	
	Z11		-	6127 / 6	Rülzheim	3505	86	Landwirtschaftsfläche		10	20	Z			60	-	-	-	Zuwegung außerhalb des Schutzstreifens zu Mast 141	
	Z12		-	6127 / 7	Rülzheim	3505	87	Landwirtschaftsfläche		11	20	Z			65	-	-	-	Zuwegung außerhalb des Schutzstreifens zu Mast 141	

**Nachweisung**

1	2	3	4		5			6	7			8			9	10	11	12
Ifd. Nr.	Ifd. Nr.	Lfd. Nr. Abt. I Grundbuch, Name und Vorname des Eigentümers, Wohnort Tel. Nr.	Grundstück		Grundbuch			Nutzungsart (lt. Kataster)	Größe des Grundstücks			Schutzstreifenfläche			Mast Nr.	LWL Nachrichten- kabel	Text* Ifd. Nr. Abt. II	Bemerkungen
			Flur	Flurstück	Bezirk	Blatt	Best. Verz.	ha	a	qm	ha	a	qm	lfd. Meter				
noch 9	Z13	Fortsetzung	-	6127 / 8	Rülzheim	3505	88	Landwirtschaftsfläche	12	30	Z			60	-	-	-	Zuwegung außerhalb des Schutzstreifens zu Mast 141
	Z14		-	6127 / 9	Rülzheim	3505	89	Landwirtschaftsfläche	12	41	Z			65	-	-	-	Zuwegung außerhalb des Schutzstreifens zu Mast 141
	Z15		-	6127 / 21	Rülzheim	3505	95	Landwirtschaftsfläche	12	42	Z			60	-	-	-	Zuwegung außerhalb des Schutzstreifens zu Mast 141
	Z20		-	6127 / 20	Rülzheim	3505	94	Landwirtschaftsfläche	6	30	Z			25	-	-	-	Zuwegung außerhalb des Schutzstreifens zu Mast 141
	Z21		-	6127 / 14	Rülzheim	3505	90	Landwirtschaftsfläche	12	60	Z			50	-	-	-	Zuwegung außerhalb des Schutzstreifens zu Mast 141
	Z22		-	6127 / 15	Rülzheim	3505	91	Landwirtschaftsfläche	12	40	Z			60	-	-	-	Zuwegung außerhalb des Schutzstreifens zu Mast 141
	Z23		-	6127 / 16	Rülzheim	3505	92	Landwirtschaftsfläche	12	40	Z			60	-	-	-	Zuwegung außerhalb des Schutzstreifens zu Mast 141
	Z24		-	6128	Rülzheim	3505	96	Landwirtschaftsfläche	10	90	Z			70	-	-	-	Zuwegung außerhalb des Schutzstreifens zu Mast 141
	Z25		-	6129	Rülzheim	3505	97	Landwirtschaftsfläche	6	50	Z			45	-	-	-	Zuwegung außerhalb des Schutzstreifens zu Mast 141
	Z26		-	6129 / 2	Rülzheim	3505	98	Landwirtschaftsfläche - Ackerland	6	50	Z			45	-	-	-	Zuwegung außerhalb des Schutzstreifens zu Mast 141

**Nachweisung**

1	2	3	4		5			6			7			8			9	10	11	12	
Ifd. Nr.	Ifd. Nr.	Lfd. Nr. Abt. I Grundbuch, Name und Vorname des Eigentümers, Wohnort, Tel. Nr.	Grundstück		Grundbuch			Nutzungsart (lt. Kataster)			Größe des Grundstücks			Schutzstreifenfläche			Mast Nr.	LWL Nachrichten-kabel	Text* Ifd. Nr. Abt. II	Bemerkungen	
			Flur	Flurstück	Bezirk	Blatt	Best. Verz.	ha	a	qm	ha	a	qm	ha	a	qm					
noch 9	Z27	Fortsetzung	-	6130	Rülzheim	3505	99	Landwirtschaftsfläche - Ackerland		81	40	Z		3	00	-	-	-	Zuwegung außerhalb des Schutzstreifens zu Mast 141		
	Z28		-	6121 / 8	Rülzheim	3505	141	Verkehrsfläche Landwirtschaftsfläche	9	82	70	Z		10	50	-	-	FJ 10 FL 20	Zuwegung außerhalb des Schutzstreifens zu Mast 142		
	Z29			6120 / 1	Rülzheim	3505	79	Verkehrsfläche - Weg		12	04	Z		5	40	-	-	LV 15 LW 16 LX 17	Zuwegung außerhalb des Schutzstreifens zu Mast 144		
	Z30			6102 / 1	Rülzheim	3505	78	Verkehrsfläche - Weg		15	70	Z			15	-	-	-	Zuwegung außerhalb des Schutzstreifens zu Mast 144		
84	Z2		-	6136 / 238	Rülzheim	2778	102	Verkehrsfläche - Straße			31	Z			30	-	-	EU 17	Zuwegung außerhalb des Schutzstreifens zu Mast 139		
	Z4		-	6136 / 240	Rülzheim	2778	112	Verkehrsfläche - Straße		11	53	Z			25	-	-	-	Zuwegung außerhalb des Schutzstreifens zu Mast 139		



**Nachweisung**

1	2	3	4	5			6	7			8			9	10	11	12		
lfd. Nr.	lfd. Nr.	Lfd. Nr. Abt. I Grundbuch, Name und Vorname des Eigentümers, Wohnort, Tel. Nr.	Grundstück		Grundbuch			Nutzungsart (lt. Kataster)	Größe des Grundstücks			Schutzstreifenfläche			Mast Nr.	LWL Nachrichten-kabel	Text* lfd. Nr. Abt. II	Bemerkungen	
			Flur	Flurstück	Bezirk	Blatt	Best. Verz.		ha	a	qm	ha	a	qm					lfd. Meter
83	Z6		-	6135 / 32	Rülzheim	2718	114	Verkehrsfläche - Weg			39	Z			20	-	-	EP 23	Zuwegung außerhalb des Schutzstreifens zu Mast 139
	Z7		-	6135 / 35	Rülzheim	2718	112	Verkehrsfläche - Weg		2	48	Z		2	48	-	-	EP 23	Zuwegung außerhalb des Schutzstreifens zu Mast 139
85	Z16		-	6127 / 10	Rülzheim	1459	2	Landwirtschaftsfläche		12	90	Z			65	-	-	-	Zuwegung außerhalb des Schutzstreifens zu Mast 141
	Z17		-	6127 / 11	Rülzheim	1459	4	Landwirtschaftsfläche		12	90	Z			60	-	-	-	Zuwegung außerhalb des Schutzstreifens zu Mast 141
	Z18		-	6127 / 12	Rülzheim	1459	3	Landwirtschaftsfläche		12	60	Z			60	-	-	-	Zuwegung außerhalb des Schutzstreifens zu Mast 141
	Z19		-	6127 / 13	Rülzheim	1459	1	Landwirtschaftsfläche		6	30	Z			25	-	-	-	Zuwegung außerhalb des Schutzstreifens zu Mast 141