

Auslegungsvermerk der Gemeinde
 (Anhörungsverfahren §43a EnWG i.V.m. §73 VwVfG)

Der Plan hat ausgelegen in der Zeit vom 20...
 bis 20...

in der Gemeinde.....

Gemeinde

Siegel

Planfeststellungsvermerk der Planfeststellungsbehörde

Nach § 43b EnWG i.V.m. § 74 VwVfG planfestgestellt durch Beschluss vom 20...
Planfeststellungsbehörde

Siegel

Auslegungsvermerk der Gemeinde
 (Planfeststellungsbeschluss und festgestellter Plan (§ 43b EnWG i.V.m. § 74 VwVfG))

Der Planfeststellungsbeschluss und Ausfertigung des festgestellten Planes
 haben ausgelegen in der Zeit vom 20...
 bis 20...

in der Gemeinde.....

Gemeinde

Siegel

Leitungsrechtsregister, Bl.4567


Netzverstärkung Bürstadt – Kühmoos

Abschnitt:

Landesgrenze Hessen/ Rheinland-Pfalz -

UA Maximiliansau

Gemarkung Bellheim

Stand:	06.08.2020	 Amprion GmbH B-LP / Betrieb/ Projektierung A-PS/ Genehmigungen Leitungen Süd
Inhalt:	21 Seiten	

Netzverstärkung Bürstadt - Kühmoos
110-/220-/380-kV-Gemeinschaftsleitung mit Pfalzwerke Netzgesellschaft mbH
Mutterstadt - Maximiliansau, BI.4567
Abschnitt: Pkt. Schwegenheim - Maximiliansau

Nachweisung

für die Gemarkung : **Bellheim**

Land : Rheinland-Pfalz



SGD : Süd

Kreis : Germersheim

Gemeinde-Bez. : Bellheim

Katasteramt : Rheinpfalz

Grundbuchamt : Germersheim

Datum	Änderung		Name
	Datum	Name	 Amprion GmbH B-LP / Betrieb / Projektierung A-PS / Genehmigungen Leitungen Süd
ermittelt	26.09.2019	Beck	
aufgestellt	10.08.2020	Kranendonck	
Inhalt	Planung		
			

Nachweisung

1	2	3	4		5			6		7			8			9	10	11	12	
lfd. Nr.	lfd. Nr.	Lfd. Nr. Abt. I Grundbuch, Name und Vorname des Eigentümers, Wohnort, Tel. Nr.	Grundstück		Grundbuch			Nutzungsart (lt. Kataster)		Größe des Grundstücks			Schutzstreifenfläche			Mast Nr.	LWL Nachrichten- kabel	Text* lfd. Nr. Abt. II	Bemerkungen	
			Flur	Flurstück	Bezirk	Blatt	Best. Verz.	ha	a	qm	ha	a	qm	lfd. Meter						
1	1	Fortsetzung nächste Seite	-	5680 / 14	Bellheim	--	--	Wasserfläche - Fluß			61	05	b			85	-	3	-	
	2		-	5679 / 2	Bellheim	5231	41	Waldfläche		11	59	90	Wb Z		15 12	60 45	-	48	A 6 B 10 C 11	Zuwegung außerhalb des Schutzstreifens zu Mast 65
	3		-	5679 / 3	Bellheim	5231	42	Waldfläche		23	61	33	Wb Z T	1	51 13	65 45 5	65, 66	460	A 6 B 10 C 11	Temporäre Arbeits-/Gerüstbaufläche außerhalb des Schutzstreifens Zuwegung außerhalb des Schutzstreifens zu Mast 65 und Mast 66
	5		-	5677 / 10	Bellheim	5239	4	Waldfläche		31	82	30	Wb Z		50 4	90 50	-	155	X 17 Y 18	Zuwegung außerhalb des Schutzstreifens zur temporären Arbeits-/Gerüstbaufläche
	6		-	5695 / 11	Bellheim	5231	52	Waldfläche		25	30	68	Wb T	1	25 1	75 55	123	381	A 6 B 10 C 11	Temporäre Arbeits-/Gerüstbaufläche außerhalb des Schutzstreifens
	8		-	5696 / 26	Bellheim	5231	58	Waldfläche		21	97	15	Wb	2	80	65	124	410	A 6 B 10 C 11 D 7	

Nachweisung

1	2	3	4		5			6		7			8			9	10	11	12
lfd. Nr.	lfd. Nr.	lfd. Nr. Abt. I Grundbuch, Name und Vorname des Eigentümers, Wohnort Tel. Nr.	Grundstück		Grundbuch			Nutzungsart (lt. Kataster)	Größe des Grundstücks			Schutzstreifenfläche			Mast Nr.	LWL Nachrichten- kabel	Text* lfd. Nr. Abt. II	Bemerkungen	
			Flur	Flurstück	Bezirk	Blatt	Best. Verz.	ha	a	qm	ha	a	qm	lfd. Meter					
noch 1	10	Fortsetzung	-	5696 / 27	Bellheim	5231	58	Waldfläche	49	78	Wb Z T	3 1	90 20 25	-	12	A 6 B 10 C 11 D 7	Temporäre Arbeits-/Gerüstbaufläche außerhalb des Schutzstreifens Zuwegung außerhalb des Schutzstreifens zur temporären Arbeits-/Gerüstbaufläche		
	58		-	5488 / 3	Bellheim	5239	18	Verkehrsfläche	2	77	b	1	70	-	5	DV 1			
	66		-	5466 / 3	Bellheim	5239	16	Verkehrsfläche		72	b		5	-	-	-			
	72		-	5473	Bellheim	2920	21	Landwirtschaftsfläche	20	70	b	6	20	-	10	FB 2			
	76		-	5496	Bellheim	--	--	Waldfläche	11	84	80	Wb Z	53	80 5	126	165	-	Zuwegung außerhalb des Schutzstreifens zu Mast 126	
	78		-	5498	Bellheim	--	--	Waldfläche	7	11	30	Wb	29	80	-	91	-		
2	9		-	4958 / 46	Germersheim	8296	33	Verkehrsfläche	3	86	27	b Z	11 3	95 40	-	18	-	Zuwegung außerhalb des Schutzstreifens zu Mast 125	

Nachweisung

1	2	3	4		5			6			7			8			9	10	11	12
lfd. Nr.	lfd. Nr.	Lfd. Nr. Abt. I Grundbuch, Name und Vorname des Eigentümers, Wohnort Tel. Nr.	Grundstück		Grundbuch			Nutzungsart (lt. Kataster)	Größe des Grundstücks			Schutzstreifenfläche			Mast Nr.	LWL Nachrichten- kabel	Text* lfd. Nr. Abt. II	Bemerkungen		
			Flur	Flurstück	Bezirk	Blatt	Best. Verz.	ha	a	qm	ha	a	qm	lfd. Meter						
3	11		-	5724 / 78	Bellheim	1788	29	Waldfläche	35	64	Wb Z T			20 40 60	-	-	-	Temporäre Arbeits-/Gerüstbaufläche außerhalb des Schutzstreifens Zuwegung außerhalb des Schutzstreifens zur temporären Arbeits-/Gerüstbaufläche		
	13		-	5724 / 72	Bellheim	199	6	Waldfläche	9	49	Wb	3	10	-	10	H 6 I 7 J 8				
	50		-	5721 / 26	Bellheim	2162	5	Waldfläche	6	54	Wb	3	00	-	10	DJ 1				
4	12		-	5724 / 75	Bellheim	3281	2	Waldfläche	35	64	Wb Z		14	30 15	-	44	E 1 F 3 G 4	Zuwegung außerhalb des Schutzstreifens zur temporären Arbeits-/Gerüstbaufläche		
5	14		-	5724 / 69	Bellheim	5299	2	Waldfläche	9	68	Wb		3	00	125 (tlws.)	9	N 1 O 2 P 3			

Nachweisung

1	2	3	4		5			6			7			8			9	10	11	12
Ifd. Nr.	Ifd. Nr.	Lfd. Nr. Abt. I Grundbuch, Name und Vorname des Eigentümers, Wohnort Tel. Nr.	Grundstück		Grundbuch			Nutzungsart (lt. Kataster)	Größe des Grundstücks			Schutzstreifenfläche			Mast Nr.	LWL Nachrichten- kabel	Text* Ifd. Nr. Abt. II	Bemerkungen		
			Flur	Flurstück	Bezirk	Blatt	Best. Verz.	ha	a	qm	ha	a	qm	lf. Meter						
6	15		-	5724 / 66	Bellheim	2779	5	Waldfläche	9	81	Wb	2	60	125 (tlws.)	9	Q 1 R 4 S 5				
7	17		-	5724 / 63	Bellheim	5852	1	Waldfläche	9	95	Wb	2	10	-	9	K 1 L 2 M 3				
8	18		-	5724 / 60	Bellheim	1575	10	Waldfläche	10	08	Wb	1	65	-	9	ER 1 ES 8 ET 10				
9	19		-	5724 / 57	Bellheim	2737	9	Waldfläche	9	61	Wb	2	10	-	3	AW 1 AX 4 AY 5				
	61		-	5479	Bellheim	969	12	Landwirtschaftsfläche	36	94	b	3	00	-	-	DX 4				
10	24		-	5724 / 54	Bellheim	2331	5	Waldfläche	9	50	Wb		25	-	-	AZ 2 BA 3 BB 4 BC 5				

Nachweisung

1	2	3	4		5			6	7			8			9	10	11	12	
lfd. Nr.	lfd. Nr.	Lfd. Nr. Abt. I Grundbuch, Name und Vorname des Eigentümers, Wohnort Tel. Nr.	Grundstück		Grundbuch			Nutzungsart (lt. Kataster)	Größe des Grundstücks			Schutzstreifenfläche			Mast Nr.	LWL Nachrichten- kabel lfd. Meter	Text* lfd. Nr. Abt. II	Bemerkungen	
			Flur	Flurstück	Bezirk	Blatt	Best. Verz.		ha	a	qm	ha	a	qm					
11	34		-	5718 / 10	Bellheim	3114	129	Verkehrsfläche - Straße		10	48	b T		4 2	95 00	-	14	AD 7 BL 11	Temporäre Arbeits-/Gerüstbaufläche außerhalb des Schutzstreifens
12	39		-	5720 / 21	Bellheim	2269	3	Waldfläche		8	52	Wb			20	-	-	DE 1	
13	42		-	5720 / 22	Bellheim	889	10	Waldfläche		8	66	Wb			80	-	-	DF 1	
14	46		-	5720 / 23	Bellheim	1505	7	Waldfläche		8	58	Wb		1	50	-	-	DG 2 DH 4	

Fortsetzung nächste Seite

Nachweisung

1	2	3	4		5			6	7			8			9	10	11	12
Ifd. Nr. Eigent.	Ifd. Nr. Plan	Lfd. Nr. Abt. I Grundbuch, Name und Vorname des Eigentümers, Wohnort Tel. Nr.	Grundstück		Grundbuch			Nutzungsart (lt. Kataster)	Größe des Grundstücks			Schutzstreifenfläche			Mast Nr.	LWL Nachrichten- kabel	Text* Ifd. Nr. Abt. II	Bemerkungen
			Flur	Flurstück	Bezirk	Blatt	Best. Verz.	ha	a	qm	ha	a	qm	lf. Meter				
noch 14		Fortsetzung																
15	48		-	5721 / 24	Bellheim	2172	15	Waldfläche	12	93	Wb	3	70	-	17	FA 2		

Nachweisung

1	2	3	4		5			6	7			8			9	10	11	12
Ifd. Nr.	Ifd. Nr.	Lfd. Nr. Abt. I Grundbuch, Name und Vorname des Eigentümers, Wohnort Tel. Nr.	Grundstück		Grundbuch			Nutzungsart (lt. Kataster)	Größe des Grundstücks			Schutzstreifenfläche			Mast Nr.	LWL Nachrichten- kabel	Text* Ifd. Nr. Abt. II	Bemerkungen
			Flur	Flurstück	Bezirk	Blatt	Best. Verz.	ha	a	qm	ha	a	qm	lf. Meter				
16	49		-	5721 / 25	Bellheim	313	9	Waldfläche	6	53	Wb	2	60	-	9	DI 3		
17	51		-	5722 / 13	Bellheim	3048	3	Waldfläche	12	90	Wb	6	05	-	19	DK 3		
18	52		-	5722 / 14	Bellheim	5849	1	Waldfläche	13	19	Wb	6	40	-	20	DL 1		
19	53		-	5723 / 16	Bellheim	481	28	Waldfläche	13	06	Wb	6	55	-	20	DM 4		
20	55		-	5482	Bellheim	1311	4	Landwirtschaftsfläche	15	80	b		5	-	-	-		

Nachweisung

1	2	3	4		5			6	7			8			9	10	11	12	
lfd. Nr.	lfd. Nr.	Lfd. Nr. Abt. I Grundbuch, Name und Vorname des Eigentümers, Wohnort Tel. Nr.	Grundstück		Grundbuch			Nutzungsart (lt. Kataster)	Größe des Grundstücks			Schutzstreifenfläche			Mast Nr.	LWL Nachrichten- kabel	Text* lfd. Nr. Abt. II	Bemerkungen	
			Flur	Flurstück	Bezirk	Blatt	Best. Verz.		ha	a	qm	ha	a	qm					lfd. Meter
21	56		-	5490	Bellheim	4570	5	Landwirtschaftsfläche		12	33	b		2	05	-	-	DY 2	
22	59		-	5481	Bellheim	739	12	Landwirtschaftsfläche		17	46	b		45		-	-	EE 3	

Nachweisung

1	2	3	4		5			6	7			8			9	10	11	12
Ifd. Nr. Eigent.	Ifd. Nr. Plan	Lfd. Nr. Abt. I Grundbuch, Name und Vorname des Eigentümers, Wohnort Tel. Nr.	Grundstück		Grundbuch			Nutzungsart (lt. Kataster)	Größe des Grundstücks			Schutzstreifenfläche			Mast Nr.	LWL Nachrichten- kabel	Text* Ifd. Nr. Abt. II	Bemerkungen
			Flur	Flurstück	Bezirk	Blatt	Best. Verz.	ha	a	qm	ha	a	qm	lf. Meter				
23	60		-	5480	Bellheim	2017	15	Landwirtschaftsfläche	16	84	b		85	-	-	EZ 4		
24	62		-	5489	Bellheim	3128	8	Landwirtschaftsfläche	13	26	b	10	30	-	5	DZ 1		
	67		-	5492	Bellheim	3128	2	Landwirtschaftsfläche	7	46	b		15	-	-	EB 1		

Nachweisung

1	2	3	4		5			6	7			8			9	10	11	12	
Ifd. Nr. Eigent.	Ifd. Nr. Plan	Lfd. Nr. Abt. I Grundbuch, Name und Vorname des Eigentümers, Wohnort, Tel. Nr.	Grundstück		Grundbuch			Nutzungsart (lt. Kataster)	Größe des Grundstücks			Schutzstreifenfläche			Mast Nr.	LWL Nachrichten-kabel	Text* Ifd. Nr. Abt. II	Bemerkungen	
			Flur	Flurstück	Bezirk	Blatt	Best. Verz.	ha	a	qm	ha	a	qm	lfd. Meter					
25	65		-	5478	Bellheim	2603	2	Landwirtschaftsfläche	1	05	18	b		18	55	-	31	EA 2	
	68		-	5477	Bellheim	2603	9	Landwirtschaftsfläche		18	81	b		4	70	-	9	EA 2	
	69		-	5476	Bellheim	2603	22	Landwirtschaftsfläche		17	24	b		4	65	-	8	EC 5	
	70		-	5475	Bellheim	2603	23	Landwirtschaftsfläche		19	40	b		5	60	-	9	ED 3	
	74		-	5469	Bellheim	2603	8	Landwirtschaftsfläche	1	70	82	b Z		31	00 85	-	40	EA 2	Zuwegung außerhalb des Schutzstreifens zu Mast 126
26	71		-	5474	Bellheim	1085	22	Landwirtschaftsfläche		17	28	b		5	20	-	8	EE 3	

Nachweisung

1	2	3	4		5			6	7			8			9	10	11	12
lfd. Nr.	lfd. Nr.	Lfd. Nr. Abt. I Grundbuch, Name und Vorname des Eigentümers, Wohnort Tel. Nr.	Grundstück		Grundbuch			Nutzungsart (lt. Kataster)	Größe des Grundstücks			Schutzstreifenfläche			Mast Nr.	LWL Nachrichten- kabel	Text* lfd. Nr. Abt. II	Bemerkungen
			Flur	Flurstück	Bezirk	Blatt	Best. Verz.	ha	a	qm	ha	a	qm	lfd. Meter				
		Öffentliche Wege und Gewässer																
1	4	Fortsetzung nächste Seite	-	5678	Bellheim	5231	39	Verkehrsfläche - Straße	1	22	53	b Z	4 6	40 75	-	14	A 6 B 10 C 11	Zuwegung außerhalb des Schutzstreifens zu Mast 66
	20		-	5724 / 127	Bellheim	5239	203	Verkehrsfläche		34	12	b Z T	5 5	75 80 10	-	13	X 17 AH 34 AJ 41 AJ 42 AK 43 AL 45 AM 46 AN 47 AO 48 AP 49 AQ 50 AR 53 AS 92 AT 93 AU 94 AV 95	Zuwegung außerhalb des Schutzstreifens zu Mast 125 Temporäre Arbeits-/Gerüstbaufläche außerhalb des Schutzstreifens
	21		-	5605 / 4	Bellheim	5238	2	Verkehrsfläche		2	80	b Z	1	50 65	-	-	T 5 U 8 V 12 W 13	Zuwegung außerhalb des Schutzstreifens zu Mast 125

Nachweisung

1	2	3	4		5			6	7			8			9	10	11	12
lfd. Nr.	lfd. Nr.	Lfd. Nr. Abt. I Grundbuch, Name und Vorname des Eigentümers, Wohnort Tel. Nr.	Grundstück		Grundbuch			Nutzungsart (lt. Kataster)	Größe des Grundstücks			Schutzstreifenfläche			Mast Nr.	LWL Nachrichten- kabel lfd. Meter	Text* lfd. Nr. Abt. II	Bemerkungen
			Flur	Flurstück	Bezirk	Blatt	Best. Verz.		ha	a	qm	ha	a	qm				
noch 1	44	Fortsetzung	-	5491 / 6	Bellheim	5239	208	Verkehrsfläche - Weg	40	70	b Z T	2 9 10	80 50 10	-	9	CB 1 AH 34 CC 39 CD 40 CE 44 CF 51 CG 52 CH 55 CI 56 CJ 57 CK 58 CL 59 CM 60 CN 61 CO 62 CP 63 CQ 67 CR 68 CS 69 CT 70 CU 71 CV 72 CW 73 CX 74 CY 75	Zuwegung außerhalb des Schutzstreifens zu Mast 125 Temporäre Arbeits-/Gerüstbaufläche außerhalb des Schutzstreifens	
		Fortsetzung nächste Seite																

Nachweisung

1	2	3	4		5			6			7			8			9	10	11	12
Ifd. Nr. Eigent.	Ifd. Nr. Plan	Lfd. Nr. Abt. I Grundbuch, Name und Vorname des Eigentümers, Wohnort Tel. Nr.	Grundstück		Grundbuch			Nutzungsart (lt. Kataster)			Größe des Grundstücks			Schutzstreifenfläche			Mast Nr.	LWL Nachrichten- kabel lfd. Meter	Text* Ifd. Nr. Abt. II	Bemerkungen
			Flur	Flurstück	Bezirk	Blatt	Best. Verz.	ha	a	qm	ha	a	qm							
noch 1		Fortsetzung																	CZ 85 DA 86 DB 87 DC 88 DD 89 EG 84	
	57		-	5466 / 6	Bellheim	5229	41	Wasserfläche - Fluß	3	90	b		1	15	-	-			DN 3 DO 4 DP 5 DQ 7 DR 8 DS 9 DT 10 DU 11	
	63		-	5468	Bellheim	5231	32	Verkehrsfläche - Weg	18	03	b Z		4	70 15	-	7	A 6	Zuwegung außerhalb des Schutzstreifens zu Mast 126		
	64		-	5466 / 7	Bellheim	5229	41	Wasserfläche - Fluß	2	12	b		1	55	-	4			DN 3 DO 4 DP 5 DQ 7 DR 8 DS 9 DT 10 DU 11	
		Fortsetzung nächste Seite																		

Nachweisung

1	2	3	4		5			6	7			8			9	10	11	12	
lfd. Nr.	lfd. Nr.	lfd. Nr. Abt. I Grundbuch, Name und Vorname des Eigentümers, Wohnort Tel. Nr.	Grundstück		Grundbuch			Nutzungsart (lt. Kataster)	Größe des Grundstücks			Schutzstreifenfläche			Mast Nr.	LWL Nachrichten- kabel lfd. Meter	Text* lfd. Nr. Abt. II	Bemerkungen	
			Flur	Flurstück	Bezirk	Blatt	Best. Verz.		ha	a	qm	ha	a	qm					
noch 1	73	Fortsetzung	-	5472	Bellheim	5231	34	Verkehrsfläche - Weg		15	52	b		2	95	-	5	A 6	
	75		-	5470	Bellheim	5231	33	Verkehrsfläche		16	42	b		3	50	-	5	A 6	
	77		-	5458 / 3	Bellheim	5239	15	Verkehrsfläche - Weg		29	88	b		1	55	-	5	DV 1	

Nachweisung

1	2	3	4		5			6		7			8			9	10	11	12	
lfd. Nr.	lfd. Nr.	Lfd. Nr. Abt. I Grundbuch, Name und Vorname des Eigentümers, Wohnort, Tel. Nr.	Grundstück		Grundbuch			Nutzungsart (lt. Kataster)		Größe des Grundstücks			Schutzstreifenfläche			Mast Nr.	LWL Nachrichten-kabel	Text* lfd. Nr. Abt. II	Bemerkungen	
			Flur	Flurstück	Bezirk	Blatt	Best. Verz.	ha	a	qm	ha	a	qm	lfd. Meter						
		Staatseigentum																		
27	7		-	5152 / 18	Germersheim	2148	178	Verkehrsfläche - Straße	2	47	49	b		10	25	-	15	Z 2 AA 3		
11	16		-	5724 / 114	Bellheim	3114	135	Unland	3	43		b			10	-	-	AB 1 AD 7 AE 15 AF 16 AG 17		
	22		-	5700 / 23	Bellheim	3114	160	Verkehrsfläche - Straße		4	82		b			95	-	-	-	
	23		-	5724 / 104	Bellheim	3114	135	Verkehrsfläche - Straße			42		b			42	-	1	AB 1 AD 7 AE 15 AF 16 AG 17	
		Fortsetzung nächste Seite																		

Nachweisung

1	2	3	4		5			6	7			8			9	10	11	12	
lfd. Nr.	lfd. Nr.	lfd. Nr. Abt. I Grundbuch, Name und Vorname des Eigentümers, Wohnort Tel. Nr.	Grundstück		Grundbuch			Nutzungsart (lt. Kataster)	Größe des Grundstücks			Schutzstreifenfläche			Mast Nr.	LWL Nachrichten- kabel lfd. Meter	Text* lfd. Nr. Abt. II	Bemerkungen	
			Flur	Flurstück	Bezirk	Blatt	Best. Verz.		ha	a	qm	ha	a	qm					
noch 11	25	Fortsetzung	-	5724 / 59	Bellheim	3114	36	Verkehrsfläche - Straße			54	b			50	-	-	AF 16	Temporäre Arbeits-/Gerüstbaufläche außerhalb des Schutzstreifens
	26		-	5605 / 7	Bellheim	4629	19	Verkehrsfläche - Straße			38	b			38	-	7	BD 13 BE 14	
	27		-	5700 / 54	Bellheim	3114	201	Verkehrsfläche - Straße	2	10		b		1	00 60	-	-	-	Zuwegung außerhalb des Schutzstreifens zu Mast 125
	28		-	5605 / 6	Bellheim	5106	19	Verkehrsfläche - Straße			65	b			65	-	-	BF 2 BG 3	
	29		-	5724 / 102	Bellheim	3114	120	Verkehrsfläche - Straße			94	b			94	-	4	BH 8 BI 9	
	30		-	5724 / 56	Bellheim	3114	120	Verkehrsfläche - Straße	1	53		b		1	53	-	13	EW 8 BI 9	
	31		-	5724 / 100	Bellheim	3114	133	Verkehrsfläche - Straße	2	21		b			70	-	-	EU 12 EV 14	
	32		-	5724 / 101	Bellheim	3114	134	Verkehrsfläche - Straße	2	95		b		1	95 00	-	3	BJ 12 BK 14	Temporäre Arbeits-/Gerüstbaufläche außerhalb des Schutzstreifens

Fortsetzung nächste Seite

Nachweisung

1	2	3	4		5			6	7			8			9	10	11	12
lfd. Nr.	lfd. Nr.	lfd. Nr. Abt. I Grundbuch, Name und Vorname des Eigentümers, Wohnort, Tel. Nr.	Grundstück		Grundbuch			Nutzungsart (lt. Kataster)	Größe des Grundstücks			Schutzstreifenfläche			Mast Nr.	LWL Nachrichten-kabel	Text* lfd. Nr. Abt. II	Bemerkungen
			Flur	Flurstück	Bezirk	Blatt	Best. Verz.	ha	a	qm	ha	a	qm	lfd. Meter				
noch 11	33	Fortsetzung	-	5700 / 24	Bellheim	3114	160	Verkehrsfläche - Straße	19	75	b	15	75	-	26	-		
	35		-	5719 / 4	Bellheim	5106	17	Verkehrsfläche - Straße		34	b		34	-	2	-		
	36		-	5718 / 13	Bellheim	3114	130	Verkehrsfläche - Straße		5	b T		5 5	-	-	AD 7 BL 11	Temporäre Arbeits-/Gerüstbaufläche außerhalb des Schutzstreifens	
	37		-	5719 / 7	Bellheim	5106	20	Verkehrsfläche - Straße		2	b		2	-	-	-		
	38		-	5721 / 18	Bellheim	3114	140	Verkehrsfläche	13	27	b T	5	05 30	-	17	AB 1 BM 6 BN 18 BO 19 BP 20 BQ 22 BR 23 BS 25 BT 27 BU 44 BV 49	Temporäre Arbeits-/Gerüstbaufläche außerhalb des Schutzstreifens	
	40		-	5720 / 15	Bellheim	4629	12	Verkehrsfläche - Straße		2	b		2	-	-	BW 10		

Nachweisung

1	2	3	4	5			6	7			8			9	10	11	12		
lfd. Nr.	lfd. Nr.	lfd. Nr. Abt. I Grundbuch, Name und Vorname des Eigentümers, Wohnort Tel. Nr.	Grundstück		Grundbuch			Nutzungsart (lt. Kataster)	Größe des Grundstücks			Schutzstreifenfläche			Mast Nr.	LWL Nachrichten- kabel lfd. Meter	Text* lfd. Nr. Abt. II	Bemerkungen	
			Flur	Flurstück	Bezirk	Blatt	Best. Verz.		ha	a	qm	ha	a	qm					
noch 11	41	Fortsetzung	-	5721 / 17	Bellheim	3114	139	Verkehrsfläche - Straße		4	84	b T		2	10 25	-	8	AB 1 BM 6 BN 18 BO 19 BP 20 BQ 22 BR 23 BS 25 BT 27 BU 44 BV 49	Temporäre Arbeits-/Gerüstbaufläche außerhalb des Schutzstreifens
	43		-	5720 / 16	Bellheim	4629	8	Verkehrsfläche - Straße			17	b			17	-	3	BC 7	
	45		-	5721 / 14	Bellheim	4629	2	Verkehrsfläche - Straße			31	b			31	-	-	BY 3	
	47		-	5721 / 15	Bellheim	2944	35	Verkehrsfläche - Straße			17	b			5	-	-	BZ 4	
	54		-	5723 / 17	Bellheim	3114	119	Verkehrsfläche		12	80	b		5	40	-	21	BV 49	

Nachweisung

1	2	3	4		5			6		7			8			9	10	11	12
lfd. Nr.	lfd. Nr.	lfd. Nr. Abt. I Grundbuch, Name und Vorname des Eigentümers, Wohnort Tel. Nr.	Grundstück		Grundbuch			Nutzungsart (lt. Kataster)		Größe des Grundstücks			Schutzstreifenfläche			Mast Nr.	LWL Nachrichten- kabel lfd. Meter	Text* lfd. Nr. Abt. II	Bemerkungen
			Flur	Flurstück	Bezirk	Blatt	Best. Verz.	ha	a	qm	ha	a	qm						
		Zuwegung zu Maststandorten																	
1	Z1		-	5696 / 28	Bellheim	5231	63	Verkehrsfläche Unland		37	81	Z		11	25	-	-	A 6 D 7	Zuwegung außerhalb des Schutzstreifens zu Mast 125
	Z2		-	5724 / 125	Bellheim	5239	133	Verkehrsfläche - Weg			7	Z			5	-	-	-	Zuwegung außerhalb des Schutzstreifens zu Mast 125
	Z6		-	5696 / 21	Bellheim	5231	58	Verkehrsfläche - Weg		10	86	Z		8	05	-	-	FC 6 FD 7 FE 10 FF11	Zuwegung außerhalb des Schutzstreifens zu Mast 125
	Z7		-	5467 / 4	Bellheim	5239	17	Verkehrsfläche - Weg		2	67	Z		2	30	-	-	-	Zuwegung außerhalb des Schutzstreifens zu Mast 126
2	Z3		-	4958 / 34	Germersheim	8296	33	Verkehrsfläche Unland			12	Z			10	-	-	-	Zuwegung außerhalb des Schutzstreifens zu Mast 125
	Z4		-	4958 / 33	Germersheim	8296	33	Verkehrsfläche		1	63	Z			70	-	-	-	Zuwegung außerhalb des Schutzstreifens zu Mast 125
	Z5		-	4958 / 32	Germersheim	8296	2	Verkehrsfläche Unland			48	Z			15	-	-	-	Zuwegung außerhalb des Schutzstreifens zu Mast 125

Nachweisung

1	2	3	4		5			6	7			8			9	10	11	12	
lfd. Nr.	lfd. Nr.	Lfd. Nr. Abt. I Grundbuch, Name und Vorname des Eigentümers, Wohnort Tel. Nr.	Grundstück		Grundbuch			Nutzungsart (lt. Kataster)	Größe des Grundstücks			Schutzstreifenfläche			Mast Nr.	LWL Nachrichten- kabel	Text* lfd. Nr. Abt. II	Bemerkungen	
			Flur	Flurstück	Bezirk	Blatt	Best. Verz.	ha	a	qm	ha	a	qm	lfd. Meter					
		Temporäre Arbeits-/ Gerüstbauflächen																	
11	T1		-	5719 / 3	Bellheim	5106	16	Verkehrsfläche			19	T			19	-	-	-	Temporäre Arbeits-/Gerüstbaufläche außerhalb des Schutzstreifens
11	T2		-	5724 / 98	Bellheim	3114	132	Verkehrsfläche		1	32	T			25	-	-	-	Temporäre Arbeits-/Gerüstbaufläche außerhalb des Schutzstreifens