

Auslegungsvermerk der Gemeinde
 (Anhörungsverfahren §43a EnWG i.V.m. §73 VwVfG)

Der Plan hat ausgelegen in der Zeit vom 20...
 bis 20...

in der Gemeinde.....

Gemeinde

Siegel

Planfeststellungsvermerk der Planfeststellungsbehörde

Nach § 43b EnWG i.V.m. § 74 VwVfG planfestgestellt durch Beschluss vom 20...
Planfeststellungsbehörde

Siegel

Auslegungsvermerk der Gemeinde
 (Planfeststellungsbeschluss und festgestellter Plan (§ 43b EnWG i.V.m. § 74 VwVfG))

Der Planfeststellungsbeschluss und Ausfertigung des festgestellten Planes
 haben ausgelegen in der Zeit vom 20...
 bis 20...

in der Gemeinde.....

Gemeinde

Siegel

Leitungsrechtsregister, Bl.4567


Netzverstärkung Bürstadt – Kühmoos

Abschnitt:

Landesgrenze Hessen/ Rheinland-Pfalz -

UA Maximiliansau

Gemarkung Niederlustadt

Stand:	06.08.2020	 Amprion GmbH B-LP / Betrieb/ Projektierung A-PS/ Genehmigungen Leitungen Süd
Inhalt:	25 Seiten	

Netzverstärkung Bürstadt - Kühmoos
110-/220-/380-kV-Gemeinschaftsleitung mit Pfalzwerke Netzgesellschaft mbH
Mutterstadt - Maximiliansau, BI.4567
Abschnitt: Pkt. Schwegenheim - Maximiliansau

Nachweisung

für die Gemarkung : **Niederlustadt**

Land : Rheinland-Pfalz



SGD : Süd

Kreis : Germersheim

Gemeinde-Bez. : Lustadt

Katasteramt : Rheinpfalz

Grundbuchamt : Germersheim

Datum	Änderung		Name
	Datum	Name	 Amprion GmbH B-LP / Betrieb / Projektierung A-PS / Genehmigungen Leitungen Süd
ermittelt	21.10.2019	Beck	
aufgestellt	10.08.2020	Kranendonck	
Inhalt	Planung		
			

Nachweisung

1	2	3	4		5			6	7			8			9	10	11	12	
lfd. Nr. Eigt.	lfd. Nr. Plan	Lfd. Nr. Abt. I Grundbuch, Name und Vorname des Eigentümers, Wohnort, Tel. Nr.	Grundstück		Grundbuch			Nutzungsart (lt. Kataster)	Größe des Grundstücks			Schutzstreifenfläche			Mast Nr.	LWL Nachrichten-kabel	Text* lfd. Nr. Abt. II	Bemerkungen	
			Flur	Flurstück	Bezirk	Blatt	Best. Verz.	ha	a	qm	ha	a	qm	lfd. Meter					
1	2	Fortsetzung nächste Seite	-	4853	Niederlustadt	905	28	Waldfläche		1	05	b Z			70 20	-	-	AT 5	Zuwegung außerhalb des Schutzstreifens zu Mast 49
	29		-	4760	Niederlustadt	851	8	Landwirtschaftsfläche		48	18	b		23	05	-	41	AP 6 AQ 7 AR 8	
	34		-	4762	Niederlustadt	905	26	Waldfläche		4	00	b		1	30	-	-	AT 5 B 16 C 17	
	46		-	5232	Niederlustadt	1534	21	Verkehrsfläche		37	80	b Z		3	90 20	-	6	DE 1 DF 2 DG 3	Zuwegung außerhalb des Schutzstreifens zu Mast 51
	48		-	5234	Niederlustadt	1534	22	Verkehrsfläche		19	58	b Z		1	95 10	-	3	DE 1 DF 2 DG 3	Zuwegung außerhalb des Schutzstreifens zu Mast 51
	61		-	5264	Niederlustadt	1416	17	Waldfläche		30	08	b		29	85	-	92	DO 2 DP 3 DQ 4	

Nachweisung

1	2	3	4		5			6	7			8			9	10	11	12	
Ifd. Nr. Eigt.	Ifd. Nr. Plan	Lfd. Nr. Abt. I Grundbuch, Name und Vorname des Eigentümers, Wohnort, Tel. Nr.	Grundstück		Grundbuch			Nutzungsart (lt. Kataster)	Größe des Grundstücks			Schutzstreifenfläche			Mast Nr.	LWL Nachrichten-kabel	Text* Ifd. Nr. Abt. II	Bemerkungen	
			Flur	Flurstück	Bezirk	Blatt	Best. Verz.	ha	a	qm	ha	a	qm	lfd. Meter					
noch 1	63	Fortsetzung	-	5295	Niederlustadt	1416	18	Waldfläche		27	20	b		10	90	52	21	DO 2 DP 3 DQ 4	
	64		-	5296	Niederlustadt	1416	73	Verkehrsfläche		3	91	b		3	60	-	6	DL 7 DM 8 DN 9	
2	4		-	4850	Niederlustadt	1451	1	Landwirtschaftsfläche		85	13	b		25	50	-	35	BY 1 BZ 2 CA 3	
	5		-	4849	Niederlustadt	1451	3	Landwirtschaftsfläche		14	74	b		12	85	-	23	BY 1 BZ 2 CA 3	
	6		-	4848	Niederlustadt	1451	2	Landwirtschaftsfläche		83	03	b		58	25	-	108	BY 1 BZ 2 CA 3	
3	7		-	4847	Niederlustadt	485	9	Landwirtschaftsfläche		17	45	b		6	25	-	6	AG 3	

Nachweisung

1	2	3	4		5			6	7			8			9	10	11	12	
Ifd. Nr. Eigt.	Ifd. Nr. Plan	Ifd. Nr. Abt. I Grundbuch, Name und Vorname des Eigentümers, Wohnort, Tel. Nr.	Grundstück		Grundbuch			Nutzungsart (lt. Kataster)	Größe des Grundstücks			Schutzstreifenfläche			Mast Nr.	LWL Nachrichten-kabel	Text* Ifd. Nr. Abt. II	Bemerkungen	
			Flur	Flurstück	Bezirk	Blatt	Best. Verz.		ha	a	qm	ha	a	qm					Ifd. Meter
4	8		-	4846	Niederlustadt	681	7	Landwirtschaftsfläche		56	43	b		11	30	-	-	AK 4	
5	9		-	4845	Weingarten	229	24	Landwirtschaftsfläche		98	59	b		1	40	-	-	V 4 W 5 X 6	
6	10		-	4856	Niederlustadt	1455	2	Landwirtschaftsfläche	1	39	19	b			90	-	-	CB 1 CC 2 CD 3	
	12		-	4857	Niederlustadt	1455	3	Landwirtschaftsfläche	1	44	65	b		37	50	-	47	CB 1 CC 2 CD 3	

Nachweisung

1	2	3	4		5			6	7			8			9	10	11	12	
Ifd. Nr. Eigt.	Ifd. Nr. Plan	Ifd. Nr. Abt. I Grundbuch, Name und Vorname des Eigentümers, Wohnort, Tel. Nr.	Grundstück		Grundbuch			Nutzungsart (lt. Kataster)	Größe des Grundstücks			Schutzstreifenfläche			Mast Nr.	LWL Nachrichten-kabel	Text* Ifd. Nr. Abt. II	Bemerkungen	
			Flur	Flurstück	Bezirk	Blatt	Best. Verz.	ha	a	qm	ha	a	qm	Ifd. Meter					
7	13		-	4858	Westheim	680	14	Landwirtschaftsfläche		49	15	b		25	60	49	47	D 8 E 10 F 11	
	14		-	4859	Westheim	680	15	Landwirtschaftsfläche		38	34	b		24	25	-	37	E 10 F 11 G 9	
8	15		-	4860	Westheim	424	12	Landwirtschaftsfläche		19	46	b		12	75	-	19	AD 5 AE 6 AF 7	
9	16		-	4861	Westheim	149	38	Landwirtschaftsfläche		35	04	b		22	95	-	34	S 8 T 9 U 10	

Nachweisung

1	2	3	4		5			6	7			8			9	10	11	12	
lfd. Nr.	lfd. Nr.	lfd. Nr. Abt. I Grundbuch, Name und Vorname des Eigentümers, Wohnort, Tel. Nr.	Grundstück		Grundbuch			Nutzungsart (lt. Kataster)	Größe des Grundstücks			Schutzstreifenfläche			Mast Nr.	LWL Nachrichten-kabel	Text* lfd. Nr. Abt. II	Bemerkungen	
			Flur	Flurstück	Bezirk	Blatt	Best. Verz.		ha	a	qm	ha	a	qm					lfd. Meter
10	17		-	4862	Niederlustadt	1425	1	Landwirtschaftsfläche		48	26	b		31	85	-	47	BT 1 BU 2 BV 3	
	66		-	5292 / 2	Niederlustadt	1153	29	Landwirtschaftsfläche	1	46	00	b		96	50	-	148	AY 9 AZ 12 BA 13	
11	18		-	4863	Westheim	1274	6	Landwirtschaftsfläche	1	24	47	b		60	15	-	111	BC 2 BD 3 BE 4	
12	19		-	4864	Westheim	876	10	Landwirtschaftsfläche		75	16	b		14	30	-	-	AS 6	
13	21		-	4866	Westheim	825	38	Landwirtschaftsfläche	2	08	54	b		24	85	-	52	AM 21 AN 22 AO 23	

Nachweisung

1	2	3	4		5			6	7			8			9	10	11	12	
Ifd. Nr. Eigt.	Ifd. Nr. Plan	Lfd. Nr. Abt. I Grundbuch, Name und Vorname des Eigentümers, Wohnort, Tel. Nr.	Grundstück		Grundbuch			Nutzungsart (lt. Kataster)	Größe des Grundstücks			Schutzstreifenfläche			Mast Nr.	LWL Nachrichten-kabel	Text* Ifd. Nr. Abt. II	Bemerkungen	
			Flur	Flurstück	Bezirk	Blatt	Best. Verz.		ha	a	qm	ha	a	qm					lfd. Meter
14	22		-	4867	Niederlustadt	1274	1	Landwirtschaftsfläche		11	05	b		1	10	-	3	BF 1 BG 2 BH 3	
15	23		-	4868	Niederlustadt	1463	1	Landwirtschaftsfläche		57	37	b		5	35	-	15	CK 1 CL 2 CM 3	
16	25		-	4869	Niederlustadt	1069	6	Landwirtschaftsfläche	1	39	51	b		10	30	-	3	AV 1 AW 2 AX 3	

Nachweisung

1	2	3	4		5			6	7			8			9	10	11	12
lfd. Nr.	lfd. Nr.	lfd. Nr. Abt. I Grundbuch, Name und Vorname des Eigentümers, Wohnort, Tel. Nr.	Grundstück		Grundbuch			Nutzungsart (lt. Kataster)	Größe des Grundstücks			Schutzstreifenfläche			Mast Nr.	LWL Nachrichten-kabel	Text* lfd. Nr. Abt. II	Bemerkungen
			Flur	Flurstück	Bezirk	Blatt	Best. Verz.		ha	a	qm	ha	a	qm				
17	27		-	4870	Niederlustadt	1477	9	Landwirtschaftsfläche	1	01	20	b		5	10	-	-	CN 2 CO 3 CP 4
18	28		-	4871	Niederlustadt	612	9	Landwirtschaftsfläche		21	35	b			85	-	-	AH 3 AI 4 AJ 5
19	30		-	4872	Westheim	360	14	Landwirtschaftsfläche		69	40	b		2	05	-	-	AA 4 AB 5 AC 6
20	31		-	4873	Niederlustadt	1462	6	Landwirtschaftsfläche	1	22	88	b		1	20	-	-	CH 2 CI 3 CJ 4

Nachweisung

1	2	3	4		5			6	7			8			9	10	11	12	
Ifd. Nr.	Ifd. Nr. Wohnort Tel. Nr.	Lfd. Nr. Abt. I Grundbuch, Name und Vorname des Eigentümers, Wohnort Tel. Nr.	Grundstück		Grundbuch			Nutzungsart (lt. Kataster)	Größe des Grundstücks			Schutzstreifenfläche			Mast Nr.	LWL Nachrichten- kabel Ifd. Meter	Text* Ifd. Nr. Abt. II	Bemerkungen	
			Flur	Flurstück	Bezirk	Blatt	Best. Verz.		ha	a	qm	ha	a	qm					
21	32		-	4759	Niederlustadt	97	8	Landwirtschaftsfläche	1	30	14	b		37	60	-	56	R 7	
22	33		-	4758	Niederlustadt	1265	1	Landwirtschaftsfläche		41	95	b		4	25	-	-	BB 1	
23	36		-	4757	Niederlustadt	955	12	Landwirtschaftsfläche		20	90	b			65	-	-	AU 3	
	37		-	4756	Niederlustadt	955	11	Landwirtschaftsfläche		39	06	b			5	-	-	AU 3	

Nachweisung

1	2	3	4		5			6	7			8			9	10	11	12	
Ifd. Nr. Eigt.	Ifd. Nr. Plan	Ifd. Nr. Abt. I Grundbuch, Name und Vorname des Eigentümers, Wohnort, Tel. Nr.	Grundstück		Grundbuch			Nutzungsart (lt. Kataster)	Größe des Grundstücks			Schutzstreifenfläche			Mast Nr.	LWL Nachrichten-kabel	Text* Ifd. Nr. Abt. II	Bemerkungen	
			Flur	Flurstück	Bezirk	Blatt	Best. Verz.		ha	a	qm	ha	a	qm					Ifd. Meter
24	38		-	5173 / 2	Niederlustadt	1106	11	Verkehrsfläche - Straße	1	01	67	b		9	40	-	14	-	
25	40		-	5224 / 1	Niederlustadt	1518	3	Landwirtschaftsfläche		50	51	b			25	-	-	CZ 3	
26	41		-	5223 / 1	Niederlustadt	1571	2	Landwirtschaftsfläche		72	64	b		36	95	-	-	DI 2 DJ 3 DK 4	
27	42		-	5222 / 1	Niederlustadt	1497	1	Landwirtschaftsfläche	1	23	62	b	1	23	45	51	334	DR 1 DS 2 DT 5 DU 6 DT 3	
28	43		-	5221 / 1	Niederlustadt	1446	2	Landwirtschaftsfläche		81	46	b		61	60	-	-	BX 1	
		Fortsetzung nächset Seite																	

Nachweisung

1	2	3	4		5			6	7			8			9	10	11	12
Ifd. Nr. Eigt.	Ifd. Nr. Plan	Lfd. Nr. Abt. I Grundbuch, Name und Vorname des Eigentümers, Wohnort, Tel. Nr.	Grundstück		Grundbuch			Nutzungsart (lt. Kataster)	Größe des Grundstücks			Schutzstreifenfläche			Mast Nr.	LWL Nachrichten-kabel	Text* Ifd. Nr. Abt. II	Bemerkungen
			Flur	Flurstück	Bezirk	Blatt	Best. Verz.		ha	a	qm	ha	a	qm				
noch 28		Fortsetzung																
29	44		-	5220 / 1	Niederlustadt	1436	12	Landwirtschaftsfläche	2	19	12	b		5	60	-	-	BW 6
30	50		-	5247 / 1	Niederlustadt	1396	2	Landwirtschaftsfläche		12	51	b			75	-	-	BI 2 BJ 3 BK 4
31	51		-	5248 / 1	Niederlustadt	1460	2	Landwirtschaftsfläche		5	13	b		1	40	-	-	CE 1 CF 2 CG 3
32	52		-	5249 / 1	Niederlustadt	1508	1	Landwirtschaftsfläche		57	37	b		50	15	-	85	CU 1 CV 2 CW 3 CX 4 CY 5

Nachweisung

1	2	3	4		5			6	7			8			9	10	11	12	
Ifd. Nr. Eigt.	Ifd. Nr. Plan	Ifd. Nr. Abt. I Grundbuch, Name und Vorname des Eigentümers, Wohnort, Tel. Nr.	Grundstück		Grundbuch			Nutzungsart (lt. Kataster)	Größe des Grundstücks			Schutzstreifenfläche			Mast Nr.	LWL Nachrichtenkabel	Text* Ifd. Nr. Abt. II	Bemerkungen	
			Flur	Flurstück	Bezirk	Blatt	Best. Verz.		ha	a	qm	ha	a	qm					Ifd. Meter
33	54		-	5253 / 1	Niederlustadt	1469	1	Landwirtschaftsfläche		18	35	b		1	70	-	-	-	
34	55		-	5263	Niederlustadt	1535	1	Waldfläche Landwirtschaftsfläche		18	89	b		3	85	-	-	DH 1	
35	57		-	5121	Niederlustadt	1527	3	Verkehrsfläche - Bahngelände	1	08	87	b		9	05	-	14	-	
36	59		-	5299 / 1	Niederlustadt	1403	3	Landwirtschaftsfläche	3	57	26	b		20	60	-	5	BL 1 BM 2 BN 3	

Nachweisung

1	2	3	4		5			6	7			8			9	10	11	12	
Ifd. Nr. Eigt.	Ifd. Nr. Plan	Lfd. Nr. Abt. I Grundbuch, Name und Vorname des Eigentümers, Wohnort, Tel. Nr.	Grundstück		Grundbuch			Nutzungsart (lt. Kataster)	Größe des Grundstücks			Schutzstreifenfläche			Mast Nr.	LWL Nachrichten-kabel	Text* Ifd. Nr. Abt. II	Bemerkungen	
			Flur	Flurstück	Bezirk	Blatt	Best. Verz.		ha	a	qm	ha	a	qm					Ifd. Meter
37	60		-	5265 / 1	Niederlustadt	1424	12	Landwirtschaftsfläche		84	11	b		45	55	-	35	BR 3 BS 4	
38	65		-	5294 / 1	Niederlustadt	1487	6	Landwirtschaftsfläche		35	90	b		5	15	-	-	CQ 1 CR 2 CS 3 CT 4	
39	67		-	5291 / 1	Niederlustadt	800	2	Landwirtschaftsfläche		2	94	b			70	-	-	-	
40	68		-	5290 / 1	Niederlustadt	242	6	Landwirtschaftsfläche		6	94	b		1	20	-	-	Y 2	

Nachweisung

1	2	3	4	5			6	7			8			9	10	11	12		
Ifd. Nr. Eigt.	Ifd. Nr. Plan	Lfd. Nr. Abt. I Grundbuch, Name und Vorname des Eigentümers, Wohnort, Tel. Nr.	Grundstück		Grundbuch			Nutzungsart (lt. Kataster)	Größe des Grundstücks			Schutzstreifenfläche			Mast Nr.	LWL Nachrichten-kabel lfd. Meter	Text* lfd. Nr. Abt. II	Bemerkungen	
			Flur	Flurstück	Bezirk	Blatt	Best. Verz.		ha	a	qm	ha	a	qm					
41	69		-	5289 / 1	Niederlustadt	714	4	Landwirtschaftsfläche		10	59	b			80	-	-	AL 1	
42	70		-	5288 / 2	Niederlustadt	1531	1	Landwirtschaftsfläche		11	40	b			5	-	-	DA 1	
43	72		-	5297	Niederlustadt	1532	5	Waldfläche		5	06	Wb		1	55	-	3	DB 2 DC 3 DD 4	
	73		-	4295	Westheim	292	1	Waldfläche	8	33	65	Wb		63	90	53	194	L 1 M 4 N 8	
	75		-	4297	Westheim	292	3	Waldfläche	15	55	10	Wb Z	1	07	35 5	54	421	L 1 M 4 N 8	Zuwegung außerhalb des Schutzstreifens zu Mast 54
		Fortsetzung nächste Seite																	

Nachweisung

1	2	3	4		5			6	7			8			9	10	11	12
Ifd. Nr. Eigt.	Ifd. Nr. Plan	Lfd. Nr. Abt. I Grundbuch, Name und Vorname des Eigentümers, Wohnort, Tel. Nr.	Grundstück		Grundbuch			Nutzungsart (lt. Kataster)	Größe des Grundstücks			Schutzstreifenfläche			Mast Nr.	LWL Nachrichtenkabel	Text* Ifd. Nr. Abt. II	Bemerkungen
			Flur	Flurstück	Bezirk	Blatt	Best. Verz.	ha	a	qm	ha	a	qm	Ifd. Meter				
noch 43	76	Fortsetzung	-	4298	Westheim	292	4	Waldfläche	16	51	20	Wb Z	31	40 5	-	-	L 1 M 4 N 8	Zuwegung außerhalb des Schutzstreifens zu Mast 54
	77		-	4303	Westheim	292	8	Waldfläche	15	31	20	Wb Z	30	90 5	-	-	L 1 M 4 N 8 O 9	Zuwegung außerhalb des Schutzstreifens zu Mast 54
	78		-	4304	Westheim	292	9	Waldfläche	15	32	60	Wb Z	58	75 5	-	272	L 1 M 4 N 8	Zuwegung außerhalb des Schutzstreifens zu Mast 54
	80		-	4306 / 3	Westheim	292	62	Waldfläche	10	62	53	Wb Z	32	35 5	55	81	L 1 M 4 N 8 O 9	Zuwegung außerhalb des Schutzstreifens zu Mast 55
	82		-	4306 / 1	Westheim	292	62	Waldfläche	5	17	76	Wb		75	-	-	L 1 M 4 N 8 O 9	
		Fortsetzung nächste Seite																

Nachweisung

1	2	3	4		5			6	7			8			9	10	11	12
Ifd. Nr. Eigt.	Ifd. Nr. Plan	Lfd. Nr. Abt. I Grundbuch, Name und Vorname des Eigentümers, Wohnort, Tel. Nr.	Grundstück		Grundbuch			Nutzungsart (lt. Kataster)	Größe des Grundstücks			Schutzstreifenfläche			Mast Nr.	LWL Nachrichten-kabel	Text* Ifd. Nr. Abt. II	Bemerkungen
			Flur	Flurstück	Bezirk	Blatt	Best. Verz.		ha	a	qm	ha	a	qm				
noch 43	83	Fortsetzung	-	4307 / 1	Westheim	292	63	Waldfläche	5	48	99	Wb		3	75	-	-	L 1 M 4 N 8 O 9
	85		-	4307 / 3	Westheim	292	63	Waldfläche		92	47	Wb		15	50	-	-	L 1 M 4 N 8 O 9
	89		-	4310 / 3	Westheim	292	65	Waldfläche	14	69	69	Wb		70	50	56, 57	173	L 1 M 4 N 8 O 9
	90		-	4310 / 4	Westheim	292	65	Waldfläche		67	21	Wb		3	20	-	-	L 1 M 4 N 8 O 9
	91		-	4311 / 1	Westheim	292	66	Waldfläche		1	36	Wb			20	-	-	M 4 N 8 O 9
		Fortsetzung nächste Seite																

Nachweisung

1	2	3	4		5			6	7			8			9	10	11	12
lfd. Nr. Eigt.	lfd. Nr. Plan	Lfd. Nr. Abt. I Grundbuch, Name und Vorname des Eigentümers, Wohnort, Tel. Nr.	Grundstück		Grundbuch			Nutzungsart (lt. Kataster)	Größe des Grundstücks			Schutzstreifenfläche			Mast Nr.	LWL Nachrichtenkabel	Text* lfd. Nr. Abt. II	Bemerkungen
			Flur	Flurstück	Bezirk	Blatt	Best. Verz.		ha	a	qm	ha	a	qm				
noch 43	93	Fortsetzung	-	4312 / 5	Westheim	292	67	Waldfläche	24	85	21	Wb Z	1 23	45 00	-	-	M 4	Zuwegung außerhalb des Schutzstreifens zu Mast 58
	95		-	4312 / 3	Westheim	292	67	Waldfläche		2	15	Wb	2	15	-	-	M 4	
	97		-	4311 / 4	Westheim	292	66	Waldfläche	16	01	70	Wb Z	76 1	25 05	58	169	M 4 N 8 O 9	Zuwegung außerhalb des Schutzstreifens zu Mast 58
44	98		-	4313 / 1	Niederlustadt	--	--	Wasserfläche - Fluß		48	00	b	1	35	-	5	-	

Nachweisung

1	2	3	4		5			6	7			8			9	10	11	12	
lfd. Nr.	lfd. Nr.	lfd. Nr. Abt. I Grundbuch, Name und Vorname des Eigentümers, Wohnort, Tel. Nr.	Grundstück		Grundbuch			Nutzungsart (lt. Kataster)	Größe des Grundstücks			Schutzstreifenfläche			Mast Nr.	LWL Nachrichten-kabel	Text* lfd. Nr. Abt. II	Bemerkungen	
			Flur	Flurstück	Bezirk	Blatt	Best. Verz.		ha	a	qm	ha	a	qm					lfd. Meter
		Öffentliche Wege und Gewässer																	
1	3	Fortsetzung nächste Seite	-	4854	Niederlustadt	905	58	Verkehrsfläche - Weg		11	49	b		4	10	-	6	A 9 B 16 C 17	
	11		-	4671	Niederlustadt	905	49	Verkehrsfläche - Weg	1	00	70	b Z		3 8	80 10	-	6	H 9	Zuwegung außerhalb des Schutzstreifens zu Mast 49
	20		-	4865	Niederlustadt	905	59	Verkehrsfläche - Weg		14	89	b		4	50	-	8	A 9 B 16 C 17	
	24		-	4763	Niederlustadt	905	56	Verkehrsfläche - Weg		30	06	b Z		10 12	40 80	-	16	B 16 C 17 H 9	Zuwegung außerhalb des Schutzstreifens zu Mast 50
	35		-	4717	Niederlustadt	905	55	Verkehrsfläche - Weg		43	94	b Z		3	85 65	-	6	A 9 B 16 C 17	Zuwegung außerhalb des Schutzstreifens zu Mast 50
	39		-	5199	Niederlustadt	1416	66	Verkehrsfläche		35	34	b Z		3 1	65 40	-	6	DL 7 DM 8 DN 9	Zuwegung außerhalb des Schutzstreifens zu Mast 50

Nachweisung

1	2	3	4		5			6	7			8			9	10	11	12	
Ifd. Nr. Eigt.	Ifd. Nr. Plan	Lfd. Nr. Abt. I Grundbuch, Name und Vorname des Eigentümers, Wohnort, Tel. Nr.	Grundstück		Grundbuch			Nutzungsart (lt. Kataster)	Größe des Grundstücks			Schutzstreifenfläche			Mast Nr.	LWL Nachrichten-kabel	Text* Ifd. Nr. Abt. II	Bemerkungen	
			Flur	Flurstück	Bezirk	Blatt	Best. Verz.	ha	a	qm	ha	a	qm	Ifd. Meter					
noch 1	45	Fortsetzung	-	5231	Niederlustadt	1416	68	Verkehrsfläche		38	36	b Z		3 4	90 95	-	6	DL 7 DM 8 DN 9	Zuwegung außerhalb des Schutzstreifens zu Mast 51
	47		-	5233	Niederlustadt	1416	89	Wasserfläche		51	13	b Z		4 25	80	-	8	BO 15 BP 16 BQ 17	Zuwegung außerhalb des Schutzstreifens zu Mast 51
	49		-	5235	Niederlustadt	1416	69	Verkehrsfläche		39	28	b Z		3 20	85	-	6	DL 7 DM 8 DN 9	Zuwegung außerhalb des Schutzstreifens zu Mast 51
	53		-	5252	Niederlustadt	1416	71	Verkehrsfläche		4	57	b Z		3 75	30	-	-	-	Zuwegung außerhalb des Schutzstreifens zu Mast 51
	56		-	5251	Niederlustadt	1416	70	Verkehrsfläche		16	78	b		2 40	40	-	6	DL 7 DM 8 DN 9	
	58		-	5120 / 2	Niederlustadt	1416	57	Verkehrsfläche		34	09	b Z		2 17	80 25	-	5	DL 7 DM 8 DN 9	Zuwegung außerhalb des Schutzstreifens zur temporären Arbeits-/Gerüstbaufläche
		Fortsetzung nächste Seite																	

Nachweisung

1	2	3	4		5			6	7			8			9	10	11	12	
Ifd. Nr. Eigt.	Ifd. Nr. Plan	Lfd. Nr. Abt. I Grundbuch, Name und Vorname des Eigentümers, Wohnort, Tel. Nr.	Grundstück		Grundbuch			Nutzungsart (lt. Kataster)	Größe des Grundstücks			Schutzstreifenfläche			Mast Nr.	LWL Nachrichten-kabel Ifd. Meter	Text* Ifd. Nr. Abt. II	Bemerkungen	
			Flur	Flurstück	Bezirk	Blatt	Best. Verz.		ha	a	qm	ha	a	qm					
noch 1	62	Fortsetzung	-	5277	Niederlustadt	1416	72	Verkehrsfläche		27	92	b		9	90	-	24	DL 7 DM 8 DN 9	Zuwegung außerhalb des Schutzstreifens zu Mast 52
	71		-	5075	Niederlustadt	1416	52	Verkehrsfläche - Weg		25	71	b		2	75	-	4	DL 7 DM 8 DN 9	
43	74	Fortsetzung nächste Seite	-	4296 / 2	Westheim	292	57	Verkehrsfläche - Weg		61	21	b		3	50	-	11	M 4 N 8	Zuwegung außerhalb des Schutzstreifens zu Mast 53
	79		-	4305 / 1	Westheim	292	59	Wasserfläche - Fluß		69	20	b		1	45	-	5	M 4 N 8 O 9	
	81		-	4306 / 2	Westheim	292	62	Wasserfläche - Fluß		35	29	b		26	55	-	100	L 1 M 4 N 8 O 9	
	84		-	4307 / 2	Westheim	292	63	Wasserfläche - Fluß		43	03	b		42	85	-	188	L 1 M 4 N 8 O 9	

Nachweisung

1	2	3	4		5			6	7			8			9	10	11	12	
Ifd. Nr. Eigt.	Ifd. Nr. Plan	Lfd. Nr. Abt. I Grundbuch, Name und Vorname des Eigentümers, Wohnort, Tel. Nr.	Grundstück		Grundbuch			Nutzungsart (lt. Kataster)	Größe des Grundstücks			Schutzstreifenfläche			Mast Nr.	LWL Nachrichten-kabel	Text* Ifd. Nr. Abt. II	Bemerkungen	
			Flur	Flurstück	Bezirk	Blatt	Best. Verz.	ha	a	qm	ha	a	qm	lfd. Meter					
noch 43	86	Fortsetzung	-	4301 / 4	Westheim	292	61	Wasserfläche - Fluß		2	02	b Z		1	45 25	-	1	L 1 Z 5 N 8 O 9	Zuwegung außerhalb des Schutzstreifens zu Mast 56
	87		-	4301 / 5	Westheim	292	61	Verkehrsfläche - Weg		47	86	b		1	85	-	10	L 1 Z 5 N 8 O 9	
	88		-	4310 / 2	Westheim	292	65	Wasserfläche - Fluß	1	01	59	b		66	40	-	252	L 1 M 4 N 8 O 9	
	92		-	4311 / 2	Westheim	292	66	Wasserfläche - Fluß		19	74	b		17	65	-	99	M 4 N 8 O 9	
	94		-	4312 / 2	Westheim	292	67	Wasserfläche - Fluß		69	32	b Z		32 1	40 15	-	117	M 4	Zuwegung außerhalb des Schutzstreifens zu Mast 58
		Fortsetzung nächste Seite																	

Nachweisung

1	2	3	4		5			6	7			8			9	10	11	12	
Ifd. Nr. Eigt.	Ifd. Nr. Plan	Lfd. Nr. Abt. I Grundbuch, Name und Vorname des Eigentümers, Wohnort Tel. Nr.	Grundstück		Grundbuch			Nutzungsart (lt. Kataster)	Größe des Grundstücks			Schutzstreifenfläche			Mast Nr.	LWL Nachrichten- kabel Ifd. Meter	Text* Ifd. Nr. Abt. II	Bemerkungen	
			Flur	Flurstück	Bezirk	Blatt	Best. Verz.		ha	a	qm	ha	a	qm					
noch 43	96	Fortsetzung	-	4311/3	Westheim	292	66	Wasserfläche - Fluß		10	15	b		5	30	-	27	M 4 N 8 O 9	

Nachweisung

1	2	3	4		5			6	7			8			9	10	11	12
Ifd. Nr. Eigt.	Ifd. Nr. Plan	Lfd. Nr. Abt. I Grundbuch, Name und Vorname des Eigentümers, Wohnort, Tel. Nr.	Grundstück		Grundbuch			Nutzungsart (lt. Kataster)	Größe des Grundstücks			Schutzstreifenfläche			Mast Nr.	LWL Nachrichten-kabel Ifd. Meter	Text* Ifd. Nr. Abt. II	Bemerkungen
			Flur	Flurstück	Bezirk	Blatt	Best. Verz.		ha	a	qm	ha	a	qm				
		Staatseigentum																
45	1		-	4852	Weingarten	991	33	Verkehrsfläche - Straße	82	04	b		8	40	1119 (PW)	13	-	
46	26		-	4761	Weingarten	1284	2	Landwirtschaftsfläche	53	05	b		30	20	50	46	I 1 J 3 K 4	

Nachweisung

1	2	3	4		5			6	7			8			9	10	11	12
Ifd. Nr. Eigt.	Ifd. Nr. Plan	Lfd. Nr. Abt. I Grundbuch, Name und Vorname des Eigentümers, Wohnort, Tel. Nr.	Grundstück		Grundbuch			Nutzungsart (lt. Kataster)	Größe des Grundstücks			Schutzstreifenfläche			Mast Nr.	LWL Nachrichten-kabel	Text* Ifd. Nr. Abt. II	Bemerkungen
			Flur	Flurstück	Bezirk	Blatt	Best. Verz.		ha	a	qm	ha	a	qm				
		Zuwegung zu Maststandorten																
1	Z1		-	5230	Niederlustadt	1416	67	Verkehrsfläche - Weg	13	13	Z	9	15	-	-	-	Zuwegung außerhalb des Schutzstreifens zu Mast 51	
	Z4		-	5120 / 1	Niederlustadt	1416	56	Verkehrsfläche	23	86	Z	20	85	-	-	DU 6 DV 11	Zuwegung außerhalb des Schutzstreifens zu Mast 52	
	Z6		-	5053	Niederlustadt	1416	49	Verkehrsfläche	60	38	Z	25	5	-	-	DU 6 DW 12	Zuwegung außerhalb des Schutzstreifens zu Mast 52	
	Z7		-	5099	Niederlustadt	1416	54	Verkehrsfläche	35	61	Z	24	90	-	-	-	Zuwegung außerhalb des Schutzstreifens zu Mast 52	
	Z10		-	4623	Niederlustadt	905	44	Verkehrsfläche	85	69	Z		20	-	-	DY 10	Zuwegung außerhalb des Schutzstreifens zu Mast 49	
43	Z2		-	4301 / 3	Westheim	292	61	Verkehrsfläche - Weg	74	03	Z	30	60	-	-	L 1 Z 5 N 8 O 9	Zuwegung außerhalb des Schutzstreifens zu Mast 56	
	Z3		-	4312 / 4	Westheim	292	67	Waldfläche	14	15	Z		15	-	-	M 4	Zuwegung außerhalb des Schutzstreifens zu Mast 58	
	Z8		-	5055	Niederlustadt	1532	2	Waldfläche	56	47	Z	22	25	-	-	-	Zuwegung außerhalb des Schutzstreifens zu Mast 53	
		Fortsetzung nächste Seite																

Nachweisung

1	2	3	4		5			6	7			8			9	10	11	12	
lfd. Nr.	lfd. Nr.	Lfd. Nr. Abt. I Grundbuch, Name und Vorname des Eigentümers, Wohnort, Tel. Nr.	Grundstück		Grundbuch			Nutzungsart (lt. Kataster)	Größe des Grundstücks			Schutzstreifenfläche			Mast Nr.	LWL Nachrichten-kabel	Text* lfd. Nr. Abt. II	Bemerkungen	
			Flur	Flurstück	Bezirk	Blatt	Best. Verz.		ha	a	qm	ha	a	qm					lfd. Meter
noch 43	Z9	Fortsetzung	-	5054	Niederlustadt	1532	1	Waldfläche		39	73	Z			45	-	-	DX 1	Zuwegung außerhalb des Schutzstreifens zu Mast 56
35	Z5		-	4912 / 1	Niederlustadt	1527	1	Verkehrsfläche		62	08	Z			50	-	-	-	Zuwegung außerhalb des Schutzstreifens zu Mast 52