

**Auslegungsvermerk der Gemeinde**  
 (Anhörungsverfahren §43a EnWG i.V.m. §73 VwVfG)

Der Plan hat ausgelegen in der Zeit vom ..... 20...  
 bis ..... 20...

in der Gemeinde.....

Gemeinde

Siegel

**Planfeststellungsvermerk der Planfeststellungsbehörde**

Nach § 43b EnWG i.V.m. § 74 VwVfG planfestgestellt durch Beschluss vom ..... 20...  
 Planfeststellungsbehörde

Siegel

**Auslegungsvermerk der Gemeinde**  
 (Planfeststellungsbeschluss und festgestellter Plan (§ 43b EnWG i.V.m. § 74 VwVfG))

Der Planfeststellungsbeschluss und Ausfertigung des festgestellten Planes  
 haben ausgelegen in der Zeit vom ..... 20...  
 bis ..... 20...

in der Gemeinde.....

Gemeinde

Siegel

**Leitungsrechtsregister, Bl.4557**


**Netzverstärkung Bürstadt – Kühmoos**

**Abschnitt:**

**Landesgrenze Hessen/ Rheinland-Pfalz -**

**UA Maximiliansau**

**Gemarkung Dannstadt**

Stand:	28.08.2020	 Amprion GmbH B-LP / Betrieb/ Projektierung A-PS/ Genehmigungen Leitungen Süd
Inhalt:	27 Seiten	

**Netzverstärkung Bürstadt - Kühmoos**

**220-/380-kV- Höchstspannungsfreileitung Pkt. Lamsheim – Abzweig Mutterstadt, Bl. 4557**

**Abschnitt: Pkt. Lamsheim - Abzw. Mutterstadt**

# Nachweisung

für die Gemarkung : **Dannstadt**

Land : Rheinland-Pfalz



SGD : Süd

Kreis : Rhein-Pfalz-Kreis

Gemeinde-Bez. : Dannstadt-Schauernheim

Katasteramt : Rheinpfalz

Grundbuchamt : Ludwigshafen am Rhein

Datum	Änderung		Name
	Datum	Name	  Amprion GmbH B-LP / Betrieb / Projektierung A-PS / Genehmigungen Leitungen Süd
ermittelt	20.11.2019	Beck	
aufgestellt	28.08.2020	Kranendonck	
Inhalt	Planung		
			

**Nachweisung**

1	2	3	4		5			6	7			8			9	10	11	12
lfd. Nr.	lfd. Nr.	Lfd. Nr. Abt. I Grundbuch, Name und Vorname des Eigentümers, Wohnort, Tel. Nr.	Grundstück		Grundbuch			Nutzungsart (lt. Kataster)	Größe des Grundstücks			Schutzstreifenfläche			Mast Nr.	LWL Nachrichten- kabel	Text* lfd. Nr. Abt. II	Bemerkungen
			Flur	Flurstück	Bezirk	Blatt	Best. Verz.		ha	a	qm	ha	a	qm				
1	3		-	5451	Dannstadt	2433	2	Landwirtschaftsfläche	2	94	53	b		29	20	-	47	BX 1
	4		-	5450	Dannstadt	3467	6	Landwirtschaftsfläche		26	16	b		6	20	-	10	BY 2
	73		-	3288	Dannstadt	2388	2	Landwirtschaftsfläche		44	51	b		6	45	-	-	IU 1 IV 6 IW 7
2	5		-	5449	Dannstadt	3280	33	Landwirtschaftsfläche		90	44	b		22	50	-	35	BZ 15
	6		-	5448	Dannstadt	3280	31	Landwirtschaftsfläche	1	54	27	b		39	80	-	59	CA 12 CB 13 CC 16 CD 17
3	7		-	5447	Dannstadt	3405	8	Landwirtschaftsfläche		64	25	b		16	65	-	25	CE 4 CF 6 CG 7 CH 8

Fortsetzung nächste Seite

Nachweisung

1	2	3	4	5			6	7			8			9	10	11	12	
Ifd. Nr. Eigt.	Ifd. Nr. Plan	Lfd. Nr. Abt. I Grundbuch, Name und Vorname des Eigentümers, Wohnort, Tel. Nr.	Grundstück		Grundbuch			Nutzungsart (lt. Kataster)	Größe des Grundstücks			Schutzstreifenfläche			Mast Nr.	LWL Nachrichten- kabel	Text* Ifd. Nr. Abt. II	Bemerkungen
			Flur	Flurstück	Bezirk	Blatt	Best. Verz.	ha	a	qm	ha	a	qm	lfd. Meter				
noch 3	8	Fortsetzung	-	5446	Dannstadt	3405	6	Landwirtschaftsfläche		62	49	b		16	25	-	24	CG 7 CH 8 CI 3 CJ 5
	9		-	5445	Dannstadt	3405	5	Landwirtschaftsfläche	2	12	74	b		55	55	-	82	CG 7 CH 8 CI 3 CJ 5
	64		-	3280	Dannstadt	3405	4	Landwirtschaftsfläche		34	64	b		6	80	-	-	HX 1 HY 2
4	10		-	5444	Dannstadt	2512	6	Landwirtschaftsfläche		8	12	b		24	20	-	36	CK 1 CL 2 CM 3 CN 4 CO 6 CP 7
	65		-	3281	Dannstadt	2512	5	Landwirtschaftsfläche		24	17	b		6	70	-	16	HZ 1 IA 2 IB 3 IC 4

Nachweisung

1	2	3	4		5			6	7			8			9	10	11	12	
Ifd. Nr. Eigt.	Ifd. Nr. Plan	Lfd. Nr. Abt. I Grundbuch, Name und Vorname des Eigentümers, Wohnort, Tel. Nr.	Grundstück		Grundbuch			Nutzungsart (lt. Kataster)	Größe des Grundstücks			Schutzstreifenfläche			Mast Nr.	LWL Nachrichten- kabel	Text* Ifd. Nr. Abt. II	Bemerkungen	
			Flur	Flurstück	Bezirk	Blatt	Best. Verz.		ha	a	qm	ha	a	qm					Ifd. Meter
5	11		-	5443	Dannstadt	2430	24	Landwirtschaftsfläche	1	35	18	b		39	85	32	61	C 8 D 9 E 12 F 13 G 14 H 15 I 16 J 17	
6	13		-	3379	Dannstadt	2263	39	Landwirtschaftsfläche		50	23	b		16	05	-	25	CQ 10 CR 11 CS 12	
7	14		-	3378	Dannstadt	4845	4	Landwirtschaftsfläche		48	41	b		15	75	-	24	CU 2 CV 3 CW 5 CX 6	
	15		-	3377	Dannstadt	4845	3	Landwirtschaftsfläche		74	85	b		24	95	-	38	CU 2 CV 3 CW 5 CX 6	

**Nachweisung**

1	2	3	4		5			6	7			8			9	10	11	12	
Ifd. Nr. Eigt.	Ifd. Nr. Plan	Lfd. Nr. Abt. I Grundbuch, Name und Vorname des Eigentümers, Wohnort, Tel. Nr.	Grundstück		Grundbuch			Nutzungsart (lt. Kataster)	Größe des Grundstücks			Schutzstreifenfläche			Mast Nr.	LWL Nachrichten- kabel Ifd. Meter	Text* Ifd. Nr. Abt. II	Bemerkungen	
			Flur	Flurstück	Bezirk	Blatt	Best. Verz.		ha	a	qm	ha	a	qm					
8	16		-	3376	Dannstadt	2076	13	Landwirtschaftsfläche		25	10	b		8	80	-	13	CY 5 CZ 6 DA 7 DB 8	
9	17		-	3375	Dannstadt	2741	23	Landwirtschaftsfläche	1	14	79	b		41	60	-	62	DC 2 DD 3 DE 6 DF 8	

**Nachweisung**

1	2	3	4		5			6	7			8			9	10	11	12	
lfd. Nr. Eigt.	lfd. Nr. Plan	Lfd. Nr. Abt. I Grundbuch, Name und Vorname des Eigentümers, Wohnort Tel. Nr.	Grundstück		Grundbuch			Nutzungsart (lt. Kataster)	Größe des Grundstücks			Schutzstreifenfläche			Mast Nr.	LWL Nachrichtenkabel	Text* lfd. Nr. Abt. II	Bemerkungen	
			Flur	Flurstück	Bezirk	Blatt	Best. Verz.		ha	a	qm	ha	a	qm					lfd. Meter
10	18		-	3374	Dannstadt	1951	8	Landwirtschaftsfläche		89	44	b		34	15	-	51	DG 3 DH 4 DI 6 DJ 7	
	19		-	3373	Assenheim	942	11	Landwirtschaftsfläche		29	60	b		11	70	-	18	DK 5 DL 6 DM 10	
11	20		-	3372	Dannstadt	3034	34	Landwirtschaftsfläche		42	89	b		17	30	-	26	DN 5 DO 6 DP 7 DQ 8	
	21		-	3371	Dannstadt	1784	2	Landwirtschaftsfläche		19	76	b		8	20	-	13	DR 1 DS 2 DT 3 DU 4	

Fortsetzung nächste Seite

Nachweisung

1	2	3	4		5			6	7			8			9	10	11	12
Ifd. Nr. Eigt.	Ifd. Nr. Plan	Lfd. Nr. Abt. I Grundbuch, Name und Vorname des Eigentümers, Wohnort Tel. Nr.	Grundstück		Grundbuch			Nutzungsart (lt. Kataster)	Größe des Grundstücks			Schutzstreifenfläche			Mast Nr.	LWL Nachrichtenkabel	Text* Ifd. Nr. Abt. II	Bemerkungen
			Flur	Flurstück	Bezirk	Blatt	Best. Verz.		ha	a	qm	ha	a	qm				
noch 11	22	Fortsetzung	-	3370	Dannstadt	1784	4	Landwirtschaftsfläche		66	25	b		28	55	-	44	DV 6 DW 7 DX 8 DY 9
12	24		-	3368 / 1	Dannstadt	2914	17	Landwirtschaftsfläche	1	40	61	b		34	25	-	55	DZ 4 EA 5 EB 8 EC 9
	71		-	3287	Dannstadt	2072	6	Landwirtschaftsfläche		94	91	b		32	30	-	60	IR 1 IS 4 IT 5
13	26		-	3367	Dannstadt	1540	6	Landwirtschaftsfläche		83	33	b		15	40	33	32	K 1 L 2 M 3 N 4
14	29		-	3366	Dannstadt	3458	2	Landwirtschaftsfläche	1	12	91	b		4	80	-	-	EE 1 EF 2 EG 3 EH 4



**Nachweisung**

1	2	3	4		5			6	7			8			9	10	11	12	
lfd. Nr. Eigt.	lfd. Nr. Plan	Lfd. Nr. Abt. I Grundbuch, Name und Vorname des Eigentümers, Wohnort Tel. Nr.	Grundstück		Grundbuch			Nutzungsart (lt. Kataster)	Größe des Grundstücks			Schutzstreifenfläche			Mast Nr.	LWL Nachrichtenkabel	Text* lfd. Nr. Abt. II	Bemerkungen	
			Flur	Flurstück	Bezirk	Blatt	Best. Verz.		ha	a	qm	ha	a	qm					lfd. Meter
15	30		-	3388	Dannstadt	2709	64	Landwirtschaftsfläche	1	10	00	b		7	90	-	-	ED 3	
16	31		-	3389	Dannstadt	3042	2	Landwirtschaftsfläche		11	89	b		2	25	-	3	EI 1	
	32		-	3390	Dannstadt	3469	5	Landwirtschaftsfläche		95	24	b		25	10	-	50	EJ 3	
	33		-	3391	Dannstadt	1753	36	Gebäude- und Freifläche	2	8	96	b		65	55	-	97	EK 9 EL 10 EM 19 EN 20 EO 21	
	34		-	3392	Dannstadt	2318	40	Landwirtschaftsfläche	1	72	16	b		50	45	-	75	EP 5 EQ 6 ER 10 ES 11	

Nachweisung

1	2	3	4		5			6	7			8			9	10	11	12	
Ifd. Nr. Eigt.	Ifd. Nr. Plan	Lfd. Nr. Abt. I Grundbuch, Name und Vorname des Eigentümers, Wohnort, Tel. Nr.	Grundstück		Grundbuch			Nutzungsart (lt. Kataster)	Größe des Grundstücks			Schutzstreifenfläche			Mast Nr.	LWL Nachrichten- kabel	Text* Ifd. Nr. Abt. II	Bemerkungen	
			Flur	Flurstück	Bezirk	Blatt	Best. Verz.		ha	a	qm	ha	a	qm					Ifd. Meter
17	36		-	3217	Dannstadt	3116	3	Landwirtschaftsfläche	2	03	54	b		45	95	-	70	ET 1 EU 2 EV 10 EW 11	
	37		-	3218	Dannstadt	3116	2	Landwirtschaftsfläche		47	66	b		10	55	-	16	EX 3 EY 4 EZ 10 FA 11	
18	38		-	3219	Dannstadt	3548	10	Landwirtschaftsfläche		57	86	b		13	10	-	20	FB 4 FC 5 FD 6 FE 7	
19	39		-	3220	Dannstadt	3478	33	Landwirtschaftsfläche	2	24	98	b Z		55 2	20 15	34	84	BT 4 BU 5 BV 8 BW 9	Zuwegung außerhalb des Schutzstreifens zu Mast 34

Nachweisung

1	2	3	4	5			6	7			8			9	10	11	12		
Ifd. Nr. Eigt.	Ifd. Nr. Plan	Lfd. Nr. Abt. I Grundbuch, Name und Vorname des Eigentümers, Wohnort, Tel. Nr.	Grundstück		Grundbuch			Nutzungsart (lt. Kataster)	Größe des Grundstücks			Schutzstreifenfläche			Mast Nr.	LWL Nachrichten- kabel	Text* Ifd. Nr. Abt. II	Bemerkungen	
			Flur	Flurstück	Bezirk	Blatt	Best. Verz.		ha	a	qm	ha	a	qm					lfd. Meter
20	40		-	3221	Dannstadt	3533	44	Landwirtschaftsfläche	1	06	14	b		29	15	-	45	FF 5 FG 6 FH 8 FI 9	
21	41		-	3222	Dannstadt	2119	15	Landwirtschaftsfläche	1	53	62	b		47	40	-	72	FJ 5 FK 6 FL 8 FM 9	
	68		-	3284	Dannstadt	3730	26	Landwirtschaftsfläche		37	87	b Z		20	15 95	36	31	AD 8 AE 9 AF 13 AG 14	Zuwegung außerhalb des Schutzstreifens zu Mast 36
22	42		-	3223	Dannstadt	2323	5	Landwirtschaftsfläche	1	20	72	b		39	40	-	67	FN 1 FO 2 FP 10 FQ 11	
	45	Fortsetzung nächste Seite	-	3224	Dannstadt	2323	17	Landwirtschaftsfläche		52	83	b		15	20	-	34	FS 6	

**Nachweisung**

1	2	3	4		5			6			7			8			9	10	11	12
Ifd. Nr. Eigt.	Ifd. Nr. Plan	Lfd. Nr. Abt. I Grundbuch, Name und Vorname des Eigentümers, Wohnort, Tel. Nr.	Grundstück		Grundbuch			Nutzungsart (lt. Kataster)	Größe des Grundstücks			Schutzstreifenfläche			Mast Nr.	LWL Nachrichten- kabel	Text* Ifd. Nr. Abt. II	Bemerkungen		
			Flur	Flurstück	Bezirk	Blatt	Best. Verz.		ha	a	qm	ha	a	qm					lfd. Meter	
noch 22	57	Fortsetzung	-	3240 / 1	Dannstadt	2803	27	Landwirtschaftsfläche		66	27	b		23	50	-	50	HM 3 HN 4 HO 9 HP 10		
	59		-	3241 / 1	Dannstadt	2803	29	Landwirtschaftsfläche		34	89	b		7	90	-	4	HQ 5 HR 6 HO 9 HP 10		
23	46		-	3225	Dannstadt	2600	697	Landwirtschaftsfläche	1	28	96	b		21	00	-	25	A 131		
	77		-	3289 / 1	Dannstadt	2600	1023	Landwirtschaftsfläche		66	78	b		1	30	-	-	A 131		
24	48		-	3235	Dannstadt	4067	1	Landwirtschaftsfläche		86	10	b			5	-	-	FR 1		

**Nachweisung**

1	2	3	4		5			6	7			8			9	10	11	12
Ifd. Nr. Eigt.	Ifd. Nr. Plan	Lfd. Nr. Abt. I Grundbuch, Name und Vorname des Eigentümers, Wohnort, Tel. Nr.	Grundstück		Grundbuch			Nutzungsart (lt. Kataster)	Größe des Grundstücks			Schutzstreifenfläche			Mast Nr.	LWL Nachrichten- kabel	Text* Ifd. Nr. Abt. II	Bemerkungen
			Flur	Flurstück	Bezirk	Blatt	Best. Verz.		ha	a	qm	ha	a	qm				
25	50		-	3236 / 1	Dannstadt	2922	11	Landwirtschaftsfläche	1	09	72	b		7	35	-	-	FZ 1 GA 2 GB 3 GC 7 GD 9
26	53		-	3237 / 1	Dannstadt	2308	35	Landwirtschaftsfläche		79	12	b		13	85	-	9	GH 6 GJ 7 GK 8 GL 12 GM 13
	78		-	3309 / 2	Dannstadt	2308	36	Landwirtschaftsfläche		74	95	b		50	75	-	88	IZ 9 JA 10 JB 12 JC 13
27	55		-	3238 / 1	Dannstadt	2307	45	Landwirtschaftsfläche	1	13	83	b		43	15	35	83	S 9 T 10 U 11 V 15 W 16

**Nachweisung**

1	2	3	4		5			6	7			8			9	10	11	12
Ifd. Nr. Eigt.	Ifd. Nr. Plan	Lfd. Nr. Abt. I Grundbuch, Name und Vorname des Eigentümers, Wohnort Tel. Nr.	Grundstück		Grundbuch			Nutzungsart (lt. Kataster)	Größe des Grundstücks			Schutzstreifenfläche			Mast Nr.	LWL Nachrichtenkabel	Text* Ifd. Nr. Abt. II	Bemerkungen
			Flur	Flurstück	Bezirk	Blatt	Best. Verz.		ha	a	qm	ha	a	qm				
28	56		-	3239 / 1	Dannstadt	2060	20	Landwirtschaftsfläche	1	78	35	b ZT	88	60 90	-	135	PE 6 PF 7 PG 8	Zuwegung außerhalb des Schutzstreifens zur temporären Arbeits-/Gerüstbaufläche
29	61		-	3242 / 3	Dannstadt	3500	28	Landwirtschaftsfläche		71	84	b	4	50	-	-	HS 7 HT 9 HU 10	
30	63		-	3279	Dannstadt	2515	28	Landwirtschaftsfläche		77	23	b	4	15	-	-	HV 9 HW 10	
31	66		-	3282	Dannstadt	4409	17	Landwirtschaftsfläche		19	28	b	6	60	-	16	ID 12 IE 13	
	67		-	3283	Dannstadt	4409	5	Landwirtschaftsfläche		81	88	b	39	25	-	66	IF 1 IG 2 IH 10 II 11	

**Nachweisung**

1	2	3	4		5			6	7			8			9	10	11	12
Ifd. Nr. Eigt.	Ifd. Nr. Plan	Lfd. Nr. Abt. I Grundbuch, Name und Vorname des Eigentümers, Wohnort Tel. Nr.	Grundstück		Grundbuch			Nutzungsart (lt. Kataster)	Größe des Grundstücks			Schutzstreifenfläche			Mast Nr.	LWL Nachrichtenkabel	Text* Ifd. Nr. Abt. II	Bemerkungen
			Flur	Flurstück	Bezirk	Blatt	Best. Verz.		ha	a	qm	ha	a	qm				
32	69		-	3285	Dannstadt	2321	8	Wasserfläche Landwirtschaftsfläche	50	72	b		27	05	-	41	IJ 2 IK 3 IL 16 IM 17	
33	70		-	3286	Dannstadt	4666	6	Landwirtschaftsfläche	58	11	b		30	40	-	47	IN 1 IO 2 IP 3 IQ 4	
34	76		-	3310	Dannstadt	2751	27	Landwirtschaftsfläche	99	80	b		14	00	-	11	IX 4 IY 5	

**Nachweisung**

1	2	3	4	5			6	7			8			9	10	11	12		
lfd. Nr. Eigt.	lfd. Nr. Plan	Lfd. Nr. Abt. I Grundbuch, Name und Vorname des Eigentümers, Wohnort Tel. Nr.	Grundstück		Grundbuch			Nutzungsart (lt. Kataster)	Größe des Grundstücks			Schutzstreifenfläche			Mast Nr.	LWL Nachrichtenkabel	Text* lfd. Nr. Abt. II	Bemerkungen	
			Flur	Flurstück	Bezirk	Blatt	Best. Verz.		ha	a	qm	ha	a	qm					lfd. Meter
35	82		-	3305 / 2	Dannstadt	3796	3	Landwirtschaftsfläche		41	43	b		29	60	-	52	JF 2 JG 3 JH 4	
	91		-	3304 / 2	Dannstadt	3796	4	Landwirtschaftsfläche		4	75	b			20	-	-	KI 5 KJ 6	
36	86		-	2833	Dannstadt	3562	4	Landwirtschaftsfläche	1	49	08	b			65	-	-	OU 3 JO 4 JP 5	
	87		-	2834	Dannstadt	3562	2	Landwirtschaftsfläche		21	91	b		1	20	-	-	JN 2 JO 4 JP 5	



**Nachweisung**

1	2	3	4		5			6	7			8			9	10	11	12	
Ifd. Nr. Eigt.	Ifd. Nr. Plan	Lfd. Nr. Abt. I Grundbuch, Name und Vorname des Eigentümers, Wohnort Tel. Nr.	Grundstück		Grundbuch			Nutzungsart (lt. Kataster)	Größe des Grundstücks			Schutzstreifenfläche			Mast Nr.	LWL Nachrichtenkabel	Text* Ifd. Nr. Abt. II	Bemerkungen	
			Flur	Flurstück	Bezirk	Blatt	Best. Verz.		ha	a	qm	ha	a	qm					lfd. Meter
37	89		-	2835	Dannstadt	3765	14	Landwirtschaftsfläche		45	06	b		4	50	-	-	JQ 6 JR 7 JS 8 JT 9 JU 10 JV 11	
38	90		-	2836	Dannstadt	2260	14	Landwirtschaftsfläche		22	37	b		2	65	-	-	JW 10 JX 11 JY 12 JZ 13 KA 19 KB 20	
	94		-	2837 / 2	Dannstadt	2260	18	Landwirtschaftsfläche	1	34	75	b T		5 8	35 14	1	168	AH 3 AI 4 AJ 5 AK 6 AL 18 AM 19 AN 20	Temporäre Arbeits-/Gerüstbaufläche außerhalb des Schutzstreifens

**Nachweisung**

1	2	3	4	5			6	7			8			9	10	11	12
lfd. Nr. Eigt.	lfd. Nr. Plan	Lfd. Nr. Abt. I Grundbuch, Name und Vorname des Eigentümers, Wohnort, Tel. Nr.	Grundstück	Grundbuch			Nutzungsart (lt. Kataster)	Größe des Grundstücks			Schutzstreifenfläche			Mast Nr.	LWL Nachrichten- kabel	Text* lfd. Nr. Abt. II	Bemerkungen
				Flur	Flurstück	Bezirk		Blatt	Best. Verz.	ha	a	qm	ha				
		Öffentliche Wege und Gewässer															
23	1	Fortsetzung nächste Seite	-	5454	Dannstadt	2600	540	Wasserfläche	16	89	b Z	5	20 65	-	8	A 131 B 132	Zuwegung außerhalb des Schutzstreifens zu Mast 31
	2		-	5453	Dannstadt	2600	670	Verkehrsfläche - Weg	32	31	b Z	4 24	85 00	-	7	A 131 B 132	Zuwegung außerhalb des Schutzstreifens zu Mast 32 bis Mast 36
	12		-	5442	Dannstadt	2600	668	Verkehrsfläche - Weg	10	86	b Z	3 5	30 10	-	5	A 131 B 132	Zuwegung außerhalb des Schutzstreifens zu Mast 32 bis Mast 36
	23		-	3369 / 1	Dannstadt	2600	1072	Verkehrsfläche	11	40	b Z	2 7	70 35	-	5	A 131 B 132	Zuwegung außerhalb des Schutzstreifens zu Mast 33
	25		-	3360	Dannstadt	2600	652	Verkehrsfläche - Weg	59	99	b Z	7 14	65 75	-	11	A 131 B 132	Zuwegung außerhalb des Schutzstreifens zu Mast 32 bis Mast 36
	27		-	5441 / 2	Dannstadt	2600	1083	Wasserfläche - Fluß	39	76	b	7	55	-	11	A 131 B 132 PA 190	

Nachweisung

1	2	3	4	5			6	7			8			9	10	11	12	
Ifd. Nr. Eigt.	Ifd. Nr. Plan	Lfd. Nr. Abt. I Grundbuch, Name und Vorname des Eigentümers, Wohnort, Tel. Nr.	Grundstück		Grundbuch			Nutzungsart (lt. Kataster)	Größe des Grundstücks			Schutzstreifenfläche			Mast Nr.	LWL Nachrichtenkabel	Text* Ifd. Nr. Abt. II	Bemerkungen
			Flur	Flurstück	Bezirk	Blatt	Best. Verz.		ha	a	qm	ha	a	qm				
noch 23	28	Fortsetzung	-	3380 / 4	Dannstadt	2600	1078	Verkehrsfläche - Weg	25	36	b	4	45	-	7	A 131 B 132		
	35		-	3346	Dannstadt	2600	532	Wasserfläche - Fluß	35	34	b Z	4	05 20	-	7	A 131 B 132	Zuwegung außerhalb des Schutzstreifens zu Mast 32 bis Mast 35	
	43		-	3227	Dannstadt	2600	1124	Verkehrsfläche Waldfläche	67	73	b Z	16 10	45 85	-	20	O 130 P 128 Q 192 R 188	Zuwegung außerhalb des Schutzstreifens zu Mast 32 bis Mast 35	
	44		-	3229	Dannstadt	2600	529	Wasserfläche	36	36	b Z	10	25 25	-	18	A 131 B 132 O 130	Zuwegung außerhalb des Schutzstreifens zu Mast 32 bis Mast 35	
	47		-	3230	Dannstadt	2600	639	Verkehrsfläche - Weg	17	61	b Z	7 4	10 90	-	13	A 131 O 132 P 128	Zuwegung außerhalb des Schutzstreifens zu Mast 35	
	51		-	3216	Dannstadt	2600	637	Verkehrsfläche - Weg	43	40	b Z	2 27	05 55	-	-	A 131 P 128	Zuwegung außerhalb des Schutzstreifens zu Mast 32 bis Mast 35	
		Fortsetzung nächste Seite																

Nachweisung

1	2	3	4	5			6	7			8			9	10	11	12	
Ifd. Nr. Eigt.	Ifd. Nr. Plan	Lfd. Nr. Abt. I Grundbuch, Name und Vorname des Eigentümers, Wohnort, Tel. Nr.	Grundstück		Grundbuch			Nutzungsart (lt. Kataster)	Größe des Grundstücks			Schutzstreifenfläche			Mast Nr.	LWL Nachrichten- kabel	Text* Ifd. Nr. Abt. II	Bemerkungen
			Flur	Flurstück	Bezirk	Blatt	Best. Verz.		ha	a	qm	ha	a	qm				
noch 23	58	Fortsetzung	-	3246 / 1	Dannstadt	2600	961	Verkehrsfläche - Weg	28	10	b		4	20	-	7	A 131 B 132 P 128	
	60		-	3247 / 1	Dannstadt	2600	962	Wasserfläche - Fluß	49	13	b Z		6 5	45 5	-	10	A 131 B 132 P 128	Zuwegung außerhalb des Schutzstreifens zu Mast 35
	62		-	3248 / 1	Dannstadt	2600	963	Verkehrsfläche - Weg	28	59	b Z		4 5	20 40	-	7	A 131 B 132 P 128	Zuwegung außerhalb des Schutzstreifens zu Mast 36
	72		-	3295 / 1	Dannstadt	2600	974	Verkehrsfläche - Weg	38	37	b Z		4	35 15	-	7	-	Zuwegung außerhalb des Schutzstreifens zu Mast 32 bis Mast 36
	74		-	3296 / 1	Dannstadt	2600	967	Wasserfläche	52	51	b Z		5	55 20	-	9	A 131 B 132 O 130	Zuwegung außerhalb des Schutzstreifens zu Mast 32 bis Mast 36
	75		-	3308	Dannstadt	2600	649	Verkehrsfläche - Weg	41	29	b		4	40	-	7	A 131 P 128	
	80		-	3307 / 1	Dannstadt	2600	970	Verkehrsfläche - Weg	4	35	b Z		3	45 75	-	6	A 131 B 132	Zuwegung außerhalb des Schutzstreifens zu Mast 32 bis Mast 36
		Fortsetzung nächste Seite																

**Nachweisung**

1	2	3	4	5			6	7			8			9	10	11	12		
Ifd. Nr. Eigt.	Ifd. Nr. Plan	Lfd. Nr. Abt. I Grundbuch, Name und Vorname des Eigentümers, Wohnort, Tel. Nr.	Grundstück		Grundbuch			Nutzungsart (lt. Kataster)	Größe des Grundstücks			Schutzstreifenfläche			Mast Nr.	LWL Nachrichten- kabel lfd. Meter	Text* Ifd. Nr. Abt. II	Bemerkungen	
			Flur	Flurstück	Bezirk	Blatt	Best. Verz.		ha	a	qm	ha	a	qm					
noch 23	83	Fortsetzung	-	3299 / 6	Dannstadt	2600	1077	Verkehrsfläche - Straße		52	40	b		4	15	-	7	A 131 B 132 O 130 P 128	
	85		-	2820 / 6	Dannstadt	2600	1075	Verkehrsfläche		60	23	b Z		3	95 30	-	7	A 131 B 132 O 130 P 128 Q 192	Zuwegung außerhalb des Schutzstreifens zu Mast 1
15	49	Fortsetzung nächste Seite	-	3236 / 2	Dannstadt	3497	35	Verkehrsfläche - Weg			40	b			40	-	-	FT 6 FU 7 FV 8 FW 10 FX 20 FY 21	
	52		-	3237 / 2	Dannstadt	2712	30	Verkehrsfläche - Weg			32	b			32	-	3	GE 4 GF 5 GG 6	
	54		-	3238 / 2	Dannstadt	3497	36	Verkehrsfläche			39	b			35	-	-	X 9 FW 10 Y 11 Z 18	

**Nachweisung**

1	2	3	4	5			6	7			8			9	10	11	12	
Ifd. Nr. Eigt.	Ifd. Nr. Plan	Lfd. Nr. Abt. I Grundbuch, Name und Vorname des Eigentümers, Wohnort, Tel. Nr.	Grundstück		Grundbuch			Nutzungsart (lt. Kataster)	Größe des Grundstücks			Schutzstreifenfläche			Mast Nr.	LWL Nachrichten- kabel	Text* Ifd. Nr. Abt. II	Bemerkungen
			Flur	Flurstück	Bezirk	Blatt	Best. Verz.	ha	a	qm	ha	a	qm	Ifd. Meter				
noch 15	79	Fortsetzung	-	3309 / 1	Dannstadt	2712	31	Verkehrsfläche - Weg			86	b			85	-	2	JD 7 JE 8
	88		-	3305 / 1	Dannstadt	4313	2	Verkehrsfläche - Weg		1	40	b		1	40	-	-	JJ 3 JJ 4 JK 5
	92		-	3304 / 1	Dannstadt	4313	1	Verkehrsfläche - Weg			76	b			70	-	-	JL 1 JM 2
	93		-	3303 / 1	Dannstadt	3485	4	Verkehrsfläche - Weg			83	b			20	-	-	KC 1 KD 2
	95		-	2837 / 1	Dannstadt	4637	2	Landwirtschaftsfläche		4	67	b T			80 85	-	-	AO 1 AP 2 AQ 3 AR 4 Temporäre Arbeits-/Gerüstbaufläche außerhalb des Schutzstreifens

**Nachweisung**

1	2	3	4		5			6	7			8			9	10	11	12	
Ifd. Nr. Eigt.	Ifd. Nr. Plan	Lfd. Nr. Abt. I Grundbuch, Name und Vorname des Eigentümers, Wohnort Tel. Nr.	Grundstück		Grundbuch			Nutzungsart (lt. Kataster)	Größe des Grundstücks			Schutzstreifenfläche			Mast Nr.	LWL Nachrichtenkabel	Text* Ifd. Nr. Abt. II	Bemerkungen	
			Flur	Flurstück	Bezirk	Blatt	Best. Verz.		ha	a	qm	ha	a	qm					lfd. Meter
		Staatseigentum																	
39	81		-	3305 / 4	Dannstadt	4312	75	Verkehrsfläche		77	95	b		2	05	-	-	KK 11 KL 13	
40	84		-	2946 / 11	Dannstadt	2198	60	Verkehrsfläche - Straße	1	85	46	b		12	50	-	19	-	

Nachweisung

1	2	3	4	5			6	7			8			9	10	11	12	
Ifd. Nr. Eigt.	Ifd. Nr. Plan	Lfd. Nr. Abt. I Grundbuch, Name und Vorname des Eigentümers, Wohnort, Tel. Nr.	Grundstück		Grundbuch			Nutzungsart (lt. Kataster)	Größe des Grundstücks			Schutzstreifenfläche			Mast Nr.	LWL Nachrichtenkabel	Text* Ifd. Nr. Abt. II	Bemerkungen
			Flur	Flurstück	Bezirk	Blatt	Best. Verz.		ha	a	qm	ha	a	qm				
		Zuwegung zu Maststandorten																
23	Z1		-	5452	Dannstadt	2600	669	Verkehrsfläche - Weg	12	29	Z	8	25	-	-	-	Zuwegung außerhalb des Schutzstreifens zu Mast 31	
	Z8		-	3361	Dannstadt	2600	653	Verkehrsfläche - Weg	3	70	Z	3	00	-	-	-	Zuwegung außerhalb des Schutzstreifens zu Mast 32 bis Mast 36	
	Z9		-	3408	Dannstadt	2600	659	Verkehrsfläche - Weg	14	12	Z		20	-	-	-	Zuwegung außerhalb des Schutzstreifens zu Mast 32 bis Mast 36	
	Z10		-	3249 / 2	Dannstadt	2600	1076	Verkehrsfläche - Weg	36	89	Z	20	80	-	-	-	Zuwegung außerhalb des Schutzstreifens zu Mast 32 bis Mast 36	
	Z14		-	3245 / 4	Dannstadt	2600	991	Verkehrsfläche - Weg	10	62	Z	8	20	-	-	O 130	Zuwegung außerhalb des Schutzstreifens zu Mast 32 bis Mast 36	
	Z17		-	3245 / 2	Dannstadt	2600	991	Verkehrsfläche - Weg		14	Z		5	-	-	O 130	Zuwegung außerhalb des Schutzstreifens zu Mast 32 bis Mast 36	
	Z19		-	3246 / 2	Dannstadt	2600	961	Verkehrsfläche - Weg		27	Z		20	-	-	P 128 A 131 B 132 OY 187 OZ 191	Zuwegung außerhalb des Schutzstreifens zu Mast 32 bis Mast 36	
		Fortsetzung nächste Seite																



Nachweisung

1	2	3	4	5			6	7			8			9	10	11	12		
Ifd. Nr. Eigt.	Ifd. Nr. Plan	Lfd. Nr. Abt. I Grundbuch, Name und Vorname des Eigentümers, Wohnort, Tel. Nr.	Grundstück		Grundbuch			Nutzungsart (lt. Kataster)	Größe des Grundstücks			Schutzstreifenfläche			Mast Nr.	LWL Nachrichten- kabel	Text* Ifd. Nr. Abt. II	Bemerkungen	
			Flur	Flurstück	Bezirk	Blatt	Best. Verz.		ha	a	qm	ha	a	qm					Ifd. Meter
noch 23	Z20	Fortsetzung	-	3247 / 2	Dannstadt	2600	962	Verkehrsfläche - Weg			37	Z			30	-	-	A 131 B 132 P 128	Zuwegung außerhalb des Schutzstreifens zu Mast 32 bis Mast 36
	Z21		-	3248 / 2	Dannstadt	2600	963	Verkehrsfläche - Weg			24	Z			20	-	-	A 131 B 132 P 128	Zuwegung außerhalb des Schutzstreifens zu Mast 36
	Z23		-	3290 / 4	Dannstadt	2600	972	Verkehrsfläche - Weg		4	35	Z		2	35	-	-	BO 75	Zuwegung außerhalb des Schutzstreifens zu Mast 36
	Z24		-	3290 / 6	Dannstadt	2600	972	Verkehrsfläche - Weg			33	Z			10	-	-	BO 75	Zuwegung außerhalb des Schutzstreifens zu Mast 36
	Z25		-	3307 / 2	Dannstadt	2600	970	Verkehrsfläche - Weg			36	Z			30	-	-	A 131 B 132	Zuwegung außerhalb des Schutzstreifens zu Mast 36
15	Z2		-	7001	Dannstadt	4777	4	Wasserfläche - Fluß		41	10	Z			30	-	-	-	Zuwegung außerhalb des Schutzstreifens zu Mast 32 bis Mast 36
	Z3		-	7021	Dannstadt	4777	11	Verkehrsfläche - Weg		5	22	Z		3	75	-	-	-	Zuwegung außerhalb des Schutzstreifens zu Mast 32 bis Mast 36
	Z4		-	7012	Dannstadt	4777	5	Verkehrsfläche	1	48	06	Z		1	45	-	-	PB 4 PC 5 PD 6	Zuwegung außerhalb des Schutzstreifens zu Mast 32 bis Mast 36
		Fortsetzung nächste Seite																	

Nachweisung

1	2	3	4	5			6	7			8			9	10	11	12		
Ifd. Nr. Eigt.	Ifd. Nr. Plan	Lfd. Nr. Abt. I Grundbuch, Name und Vorname des Eigentümers, Wohnort, Tel. Nr.	Grundstück		Grundbuch			Nutzungsart (lt. Kataster)	Größe des Grundstücks			Schutzstreifenfläche			Mast Nr.	LWL Nachrichten- kabel	Text* Ifd. Nr. Abt. II	Bemerkungen	
			Flur	Flurstück	Bezirk	Blatt	Best. Verz.		ha	a	qm	ha	a	qm					Ifd. Meter
noch 15	Z5	Fortsetzung	-	7015	Dannstadt	4777	7	Verkehrsfläche		38	65	Z			75	-	-	BP 1 BQ 2 BR 3	Zuwegung außerhalb des Schutzstreifens zu Mast 32 bis Mast 36
	Z6		-	7025	Dannstadt	4777	12	Verkehrsfläche		5	70	Z		3	05	-	-	-	Zuwegung außerhalb des Schutzstreifens zu Mast 32 bis Mast 36
	Z7		-	7026	Dannstadt	4777	13	Verkehrsfläche		34	31	Z		20	55	-	-	-	Zuwegung außerhalb des Schutzstreifens zu Mast 32 bis Mast 36
	Z11		-	7072	Dannstadt	4777	28	Verkehrsfläche		10	86	Z		4	85	-	-	-	Zuwegung außerhalb des Schutzstreifens zu Mast 32 bis Mast 36
	Z12		-	3226 / 2	Dannstadt	4313	69	Verkehrsfläche - Weg			98	Z			55	-	-	ON 10	Zuwegung außerhalb des Schutzstreifens zu Mast 32 bis Mast 36
	Z13		-	3239 / 2	Dannstadt	3497	37	Verkehrsfläche - Weg			46	Z			5	-	-	GN 12 GO 13 GP 14	Zuwegung außerhalb des Schutzstreifens zu Mast 32 bis Mast 36
	Z15		-	3243 / 2	Dannstadt	4313	22	Verkehrsfläche - Weg		1	17	Z			20	-	-	-	Zuwegung außerhalb des Schutzstreifens zu Mast 32 bis Mast 36
	Z16		-	3244 / 5	Dannstadt	4313	70	Verkehrsfläche - Weg		2	57	Z		1	70	-	-	-	Zuwegung außerhalb des Schutzstreifens zu Mast 32 bis Mast 36
	Z18		-	3244 / 2	Dannstadt	4313	70	Verkehrsfläche - Weg		1	55	Z		1	15	-	-	-	Zuwegung außerhalb des Schutzstreifens zu Mast 32 bis Mast 36
		Fortsetzung nächste Seite																	

**Nachweisung**

1	2	3	4		5			6	7			8			9	10	11	12
Ifd. Nr. Eigt.	Ifd. Nr. Plan	Lfd. Nr. Abt. I Grundbuch, Name und Vorname des Eigentümers, Wohnort Tel. Nr.	Grundstück		Grundbuch			Nutzungsart (lt. Kataster)	Größe des Grundstücks			Schutzstreifenfläche			Mast Nr.	LWL Nachrichtenkabel	Text* Ifd. Nr. Abt. II	Bemerkungen
			Flur	Flurstück	Bezirk	Blatt	Best. Verz.		ha	a	qm	ha	a	qm				
noch 15	Z22	Fortsetzung	-	3289 / 2	Dannstadt	3724	4	Verkehrsfläche - Weg	6	78	Z	4	75	-	-	BS 2	Zuwegung außerhalb des Schutzstreifens zu Mast 36	

**Nachweisung**

1	2	3	4		5			6	7			8			9	10	11	12	
Ifd. Nr. Eigt.	Ifd. Nr. Plan	Lfd. Nr. Abt. I Grundbuch, Name und Vorname des Eigentümers, Wohnort Tel. Nr.	Grundstück		Grundbuch			Nutzungsart (lt. Kataster)	Größe des Grundstücks			Schutzstreifenfläche			Mast Nr.	LWL Nachrichtenkabel	Text* Ifd. Nr. Abt. II	Bemerkungen	
			Flur	Flurstück	Bezirk	Blatt	Best. Verz.		ha	a	qm	ha	a	qm					lfd. Meter
		Zuwegung zu temporären Arbeits-/ Gerüstbauflächen																	
23	ZT1		-	2838	Dannstadt	2600	607	Verkehrsfläche - Weg		11	20	ZT		2	30	-	19	Q 192 AS 136 BJ 130	Zuwegung außerhalb des Schutzstreifens zur temporären Arbeits-/Gerüstbaufläche