


Auslegungsvermerk der Gemeinde (Anhörungsverfahren §43a EnWG i.V.m. §73 VwVfG)		
Der Plan hat ausgelegen in der Zeit		vom 20.... bis 20....
in der Gemeinde.....		
Gemeinde	<div style="border: 1px dashed black; border-radius: 50%; width: 60px; height: 60px; margin: 0 auto; display: flex; align-items: center; justify-content: center;"> Siegel </div>	
Planfeststellungsvermerk der Planfeststellungsbehörde		
Nach § 43b EnWG i.V.m. § 74 VwVfG planfestgestellt durch Beschluss		vom 20....
Planfeststellungsbehörde		
<div style="border: 1px dashed black; border-radius: 50%; width: 60px; height: 60px; margin: 0 auto; display: flex; align-items: center; justify-content: center;"> Siegel </div>		
Auslegungsvermerk der Gemeinde (Planfeststellungsbeschluss und festgestellter Plan (§ 43b EnWG i.V.m. § 74 VwVfG))		
Der Planfeststellungsbeschluss und Ausfertigung des festgestellten Planes haben ausgelegen in der Zeit		vom 20.... bis 20....
in der Gemeinde.....		
Gemeinde	<div style="border: 1px dashed black; border-radius: 50%; width: 60px; height: 60px; margin: 0 auto; display: flex; align-items: center; justify-content: center;"> Siegel </div>	
<h2 style="margin: 0;">Leitungsrechtsregister, Bl.4557</h2> <h3 style="margin: 0;">Netzverstärkung Bürstadt – Kühmoos</h3> <h4 style="margin: 0;">Abschnitt:</h4> <h3 style="margin: 0;">Landesgrenze Hessen/ Rheinland-Pfalz -</h3> <h3 style="margin: 0;">UA Maximiliansau</h3> <h3 style="margin: 20px 0 0 0;">Gemarkung Mutterstadt</h3>		
Stand:	28.08.2020	 <p style="margin: 5px 0 0 0;"> Amprion GmbH B-LP / Betrieb/ Projektierung A-PS/ Genehmigungen Leitungen Süd </p>
Inhalt:	33 Seiten	

Netzverstärkung Bürstadt - Kühmoos

220-/380-kV- Höchstspannungsfreileitung Pkt. Lamsheim – Abzweig Mutterstadt, Bl. 4557

Abschnitt: Pkt. Lamsheim - Abzw. Mutterstadt

Nachweisung

auf Grundlage des Katasters nach dem
Flurbereinigungsverfahren
Gemüsegroßmärkte

für die Gemarkung : **Mutterstadt**

Land : Rheinland-Pfalz



SGD : Süd

Kreis : Rhein-Pfalz-Kreis

Gemeinde-Bez. : Mutterstadt

Katasteramt : Rheinpfalz

Grundbuchamt : Ludwigshafen am Rhein

Datum	Änderung		Name
	Datum	Name	<div> Amprion GmbH B-LP / Betrieb / Projektierung A-PS / Genehmigungen Leitungen Süd</div>
ermittelt	17.10.2019	Beck	
aufgestellt	28.08.2020	Kranendonck	
Inhalt	Planung		
<div></div>			

Nachweisung

1	2	3	4		5			6	7			8				9	10	11	12
Ifd. Nr. Eigt.	Ifd. Nr. Plan	Lfd. Nr. Abt. I Grundbuch, Name und Vorname des Eigentümers, Wohnort Tel. Nr.	Grundstück		Grundbuch			Nutzungsart (lt. Kataster)	Größe des Grundstücks			Schutzstreifenfläche				Mast Nr.	LWL Nachrichten- kabel	Text* Ifd. Nr. Abt. II	Bemerkungen
			Flur	Flurstück	Bezirk	Blatt	Best. Verz.		ha	a	qm		ha	a	qm				
1	1		-	7438	Mutterstadt	1571	4	Landwirtschaftsfläche	1	39	88	b		35	75	-	55	BH 1 BI 2 BJ 3 BK 4 BL 5	
2	2		-	7439	Mutterstadt	9012	1	Landwirtschaftsfläche		59	01	b		15	40	-	24	JY 1 JZ 2 KA 3 KB 4 KC 5	
3	3		-	7440	Mutterstadt	5167	1	Landwirtschaftsfläche		77	08	b		20	40	-	31	FP 1 FQ 2 FR 6 FS 7	

Nachweisung

1	2	3	4		5			6	7			8				9	10	11	12
Ifd. Nr. Eigt.	Ifd. Nr. Plan	Lfd. Nr. Abt. I Grundbuch, Name und Vorname des Eigentümers, Wohnort Tel. Nr.	Grundstück		Grundbuch			Nutzungsart (lt. Kataster)	Größe des Grundstücks			Schutzstreifenfläche				Mast Nr.	LWL Nachrichten- kabel	Text* Ifd. Nr. Abt. II	Bemerkungen
			Flur	Flurstück	Bezirk	Blatt	Best. Verz.		ha	a	qm		ha	a	qm				
4	4		-	7441	Mutterstadt	8620	3	Landwirtschaftsfläche	1	54	77	b		41	75	-	64	JM 1 JN 2 JO 5 JP 6	
	5		-	7442	Mutterstadt	1919	24	Landwirtschaftsfläche		32	60	b		8	95	-	14	CB 3 CC 4 CD 6 CE 7	
	6		-	7443	Mutterstadt	1763	4	Landwirtschaftsfläche		20	77	b		5	70	-	9	BQ 1 BR 2 BS 7 BT 8	
5	7	Fortsetzung nächste Seite	-	7444	Mutterstadt	9497	5	Landwirtschaftsfläche		78	82	b		21	80	-	33	KW 1 KX 2 KY 3 KZ 4	
	8		-	7445	Mutterstadt	9758	2	Landwirtschaftsfläche		68	75	b		19	20	-	30	LK 1 LL 2 LM 3 LN 4	

Nachweisung

1	2	3	4		5			6	7			8				9	10	11	12
Ifd. Nr. Eigt. Plan	Ifd. Nr. Plan	Lfd. Nr. Abt. I Grundbuch, Name und Vorname des Eigentümers, Wohnort Tel. Nr.	Grundstück		Grundbuch			Nutzungsart (lt. Kataster)	Größe des Grundstücks			Schutzstreifenfläche a/ Wa = erstmals zu beschränkende Schutzstreifen-/ Waldfläche b/ Wb = bereits beschränkte Schutzstreifen-/ Waldfläche T = Temp. Arbeits-/Gerüstbaufl. Z = Zuwegung zu Mast ZT = Zuwegung zur temp. Arbeits-/Gerüstbaufl. SF = Sonderfläche				Mast Nr.	LWL Nachrichten- kabel	Text* Ifd. Nr. Abt. II	Bemerkungen
noch 5	12	Fortsetzung	-	7449	Mutterstadt	9723	3	Landwirtschaftsfläche	2	02	88	b		56	60	-	86	GO 1 GP 2 GQ 3 GR 4	
	26		-	7465	Mutterstadt	5852	12	Landwirtschaftsfläche	1	91	13	b		63	70	-	97	M 6 N 7 P 16 Q 17 R 18	
	50		-	8379 / 2	Mutterstadt	5852	23	Verkehrsfläche	1	24	02	b		21	70	-	34	GE 4 GF 5 O 15 P 16 Q 17 R 18	
	59		-	8379 / 1	Mutterstadt	5852	23	Verkehrsfläche		1	15	b Z			65 15	-	-	GE 4 GF 5 O 15 P 16 Q 17 R 18	Zuwegung außerhalb des Schutzstreifens zu Mast 30
		Fortsetzung nächste Seite																	

Nachweisung

1	2	3	4		5			6	7			8				9	10	11	12
Ifd. Nr. Eigt.	Ifd. Nr. Plan	Lfd. Nr. Abt. I Grundbuch, Name und Vorname des Eigentümers, Wohnort Tel. Nr.	Grundstück		Grundbuch			Nutzungsart (lt. Kataster)	Größe des Grundstücks			Schutzstreifenfläche a/ Wa = erstmals zu beschränkende Schutzstreifen-/ Waldfläche b/ Wb = bereits beschränkte Schutzstreifen-/ Waldfläche T = Temp. Arbeits-/Gerüstbauf. Z = Zuwegung zu Mast ZT = Zuwegung zur temp. Arbeits- /Gerüstbauf. SF = Sonderfläche				Mast Nr.	LWL Nachrichten- kabel	Text* Ifd. Nr. Abt. II	Bemerkungen
noch 5	60	Fortsetzung	-	8380 / 4	Mutterstadt	5852	22	Verkehrsfläche		13	18	b Z		6 25	-	-	M 6 N 7 O 15 P 16 Q 17 R 18	Zuwegung außerhalb des Schutzstreifens zu Mast 30	
	62		-	8380 / 1	Mutterstadt	5852	22	Verkehrsfläche			3	b		3	-	-	M 6 N 7 O 15 P 16 Q 17 R 18		
	67		-	8380 / 2	Mutterstadt	5852	22	Verkehrsfläche		3	79	b		3 40	-	-	M 6 N 7 O 15 P 16 Q 17 R 18		
		Fortsetzung nächste Seite																	

Nachweisung

1	2	3	4		5			6	7			8				9	10	11	12
Ifd. Nr. Eigt.	Ifd. Nr. Plan	Lfd. Nr. Abt. I Grundbuch, Name und Vorname des Eigentümers, Wohnort Tel. Nr.	Grundstück		Grundbuch			Nutzungsart (lt. Kataster)	Größe des Grundstücks			Schutzstreifenfläche				Mast Nr.	LWL Nachrichten- kabel	Text* Ifd. Nr. Abt. II	Bemerkungen
			Flur	Flurstück	Bezirk	Blatt	Best. Verz.		ha	a	qm		ha	a	qm				
noch 5	74	Fortsetzung	-	8380 / 5	Mutterstadt	5852	22	Landwirtschaftsfläche		87	65	b		5	75	-	-	M 6 N 7 O 15 P 16 Q 17 R 18	
6	9		-	7446	Mutterstadt	4126	2	Landwirtschaftsfläche	1	59	49	b Z		45 1	40 65	24	69	A 4 B 5 C 6 D 7	Zuwegung außerhalb des Schutzstreifens zu Mast 24
7	10		-	7447	Mutterstadt	2596	8	Ackerland	1	6	60	b		30	45	-	47	DK 4 DL 5 DM 6 DN 8 DO 9	
8	11		-	7448	Mutterstadt	5970	7	Landwirtschaftsfläche		21	52	b		6	10	-	10	GG 4 GH 5 GI 11 GJ 12	

Nachweisung

1	2	3	4		5			6	7			8				9	10	11	12
Ifd. Nr. Eigt.	Ifd. Nr. Plan	Lfd. Nr. Abt. I Grundbuch, Name und Vorname des Eigentümers, Wohnort Tel. Nr.	Grundstück	Grundbuch			Nutzungsart (lt. Kataster)	Größe des Grundstücks			Schutzstreifenfläche				Mast Nr.	LWL Nachrichten- kabel	Text* Ifd. Nr. Abt. II	Bemerkungen	
				Flur	Flurstück	Bezirk		Blatt	Best. Verz.	ha	a	qm		ha					a
9	13		-	7450	Mutterstadt	7009	6	Landwirtschaftsfläche	1	52	06	b		41	55	-	63	IX 4 IY 5 IZ 6 JA 7 JB 8	
10	14		-	7451	Mutterstadt	6951	1	Landwirtschaftsfläche		87	03	b		23	45	-	36	IL 1 IM 2 IN 3 IO 4	
11	15		-	7452	Mutterstadt	9348	1	Landwirtschaftsfläche	1	16	76	b		31	35	-	48	KS 1 KT 2 KU 3 KV 4	

Nachweisung

1	2	3	4		5			6	7			8				9	10	11	12
Ifd. Nr. Eigt.	Ifd. Nr. Plan	Lfd. Nr. Abt. I Grundbuch, Name und Vorname des Eigentümers, Wohnort Tel. Nr.	Grundstück	Grundbuch			Nutzungsart (lt. Kataster)	Größe des Grundstücks			Schutzstreifenfläche				Mast Nr.	LWL Nachrichten- kabel	Text* Ifd. Nr. Abt. II	Bemerkungen	
				Flur	Flurstück	Bezirk		Blatt	Best. Verz.	ha	a	qm		ha					a
12	16		-	7453	Mutterstadt	5986	1	Landwirtschaftsfläche		11	32	b		3	05	-	5	GK 1 GL 2 GM 3 GN 4	
13	17		-	7454	Mutterstadt	1846	20	Landwirtschaftsfläche		26	78	b		7	25	-	11	BX 7 BY 8 BZ 12 CA 13	
	18		-	7455	Mutterstadt	2336	2	Landwirtschaftsfläche		41	01	b Z		11 2	10 65	-	17	CJ 3 CK 4 CL 5 CM 6	Zuwegung außerhalb des Schutzstreifens zu Mast 25
	87		-	8331	Mutterstadt	1846	14	Landwirtschaftsfläche		80	10	b		8	05	-	-	BW 4	
	90		-	8327	Mutterstadt	2682	6	Landwirtschaftsfläche		83	27	b		11	90	-	17	DP 3	

Amprion GmbH

220-/380-kV- Höchstspannungsfreileitung Pkt. Lamsheim – Abzweig Mutterstadt,
Bl. 4557

Anlage 8.3.5 FBV

Gemarkung Mutterstadt

Aufgestelltes Datum: 28.08.2020

Seite 8 von 32

Nachweisung

1	2	3	4		5			6	7			8				9	10	11	12
lfd. Nr. Eigt.	lfd. Nr. Plan	Lfd. Nr. Abt. I Grundbuch, Name und Vorname des Eigentümers, Wohnort Tel. Nr.	Grundstück		Grundbuch			Nutzungsart (lt. Kataster)	Größe des Grundstücks			Schutzstreifenfläche a/ Wa = erstmals zu beschränkende Schutzstreifen-/ Waldfläche b/ Wb = bereits beschränkte Schutzstreifen-/ Waldfläche T = Temp. Arbeits-/Gerüstbaufl. Z = Zuwegung zu Mast ZT = Zuwegung zur temp. Arbeits- /Gerüstbaufl. SF = Sonderfläche				Mast Nr.	LWL Nachrichten- kabel lfd. Meter	Text* lfd. Nr. Abt. II	Bemerkungen
			Flur	Flurstück	Bezirk	Blatt	Best. Verz.		ha	a	qm	ha	a	qm					
14	19		-	7456 / 1	Mutterstadt	3384	17	Landwirtschaftsfläche	2	80	00	b		75	80	25	115	E 6 F 7 G 11 H 12	

Nachweisung

1	2	3	4		5			6	7			8				9	10	11	12
Ifd. Nr. Eigt.	Ifd. Nr. Plan	Lfd. Nr. Abt. I Grundbuch, Name und Vorname des Eigentümers, Wohnort Tel. Nr.	Grundstück		Grundbuch			Nutzungsart (lt. Kataster)	Größe des Grundstücks			Schutzstreifenfläche a/ Wa = erstmals zu beschränkende Schutzstreifen-/ Waldfläche b/ Wb = bereits beschränkte Schutzstreifen-/ Waldfläche T = Temp. Arbeits-/Gerüstbaufll. Z = Zuwegung zu Mast ZT = Zuwegung zur temp. Arbeits- /Gerüstbaufll. SF = Sonderfläche				Mast Nr.	LWL Nachrichten- kabel	Text* Ifd. Nr. Abt. II	Bemerkungen
15	20		-	7456 / 2	Mutterstadt	2491	957	Landwirtschaftsfläche	1	28	51	b		41	35	-	63	K 135 L 136	
	33		-	7472	Mutterstadt	4468	5	Landwirtschaftsfläche		41	54	b		16	50	-	25	FA 3 FB 4 FC 10 FD 11	
	34		-	7473	Mutterstadt	4468	6	Landwirtschaftsfläche		13	46	b		5	80	-	9	FE 12	
	35		-	7474	Mutterstadt	5770	11	Landwirtschaftsfläche		61	16	b		30	65	-	47	GA 3 GB 4 GC 26 GD 27	

Amprion GmbH

220-/380-kV- Höchstspannungsfreileitung Pkt. Lamsheim – Abzweig Mutterstadt,
Bl. 4557

Anlage 8.3.5 FBV

Gemarkung Mutterstadt

Aufgestelltes Datum: 28.08.2020

Seite 10 von 32

Nachweisung

1	2	3	4		5			6	7			8				9	10	11	12
lfd. Nr. Eigt.	lfd. Nr. Plan	Lfd. Nr. Abt. I Grundbuch, Name und Vorname des Eigentümers, Wohnort Tel. Nr.	Grundstück		Grundbuch			Nutzungsart (lt. Kataster)	Größe des Grundstücks			Schutzstreifenfläche a/ Wa = erstmals zu beschränkende Schutzstreifen-/ Waldfläche b/ Wb = bereits beschränkte Schutzstreifen-/ Waldfläche T = Temp. Arbeits-/Gerüstbaufll. Z = Zuwegung zu Mast ZT = Zuwegung zur temp. Arbeits- /Gerüstbaufll. SF = Sonderfläche				Mast Nr.	LWL Nachrichten- kabel lfd. Meter	Text* lfd. Nr. Abt. II	Bemerkungen
			Flur	Flurstück	Bezirk	Blatt	Best. Verz.		ha	a	qm		ha	a	qm				
16	24		-	7463	Mutterstadt	414	17	Landwirtschaftsfläche	1	01	68	b		35	80	-	55	AS 6 AT 7 AU 8 AV 9	

Nachweisung

1	2	3	4		5			6	7			8				9	10	11	12
Ifd. Nr. Eigt.	Ifd. Nr. Plan	Lfd. Nr. Abt. I Grundbuch, Name und Vorname des Eigentümers, Wohnort Tel. Nr.	Grundstück		Grundbuch			Nutzungsart (lt. Kataster)	Größe des Grundstücks			Schutzstreifenfläche a/ Wa = erstmals zu beschränkende Schutzstreifen-/ Waldfläche b/ Wb = bereits beschränkte Schutzstreifen-/ Waldfläche T = Temp. Arbeits-/Gerüstbaufll. Z = Zuwegung zu Mast ZT = Zuwegung zur temp. Arbeits-/Gerüstbaufll. SF = Sonderfläche				Mast Nr.	LWL Nachrichten- kabel	Text* Ifd. Nr. Abt. II	Bemerkungen
17	25		-	7464	Mutterstadt	4448	1	Landwirtschaftsfläche		37	50	b		12	20	-	19	ER 1 ES 2 ET 3 EU 4 EV 5	
18	27	Fortsetzung nächste Seite	-	7466	Mutterstadt	3469	5	Landwirtschaftsfläche		44	69	b Z		15	35 90	26	24	EE 5 EF 6 EM 15 EN 16	Zuwegung außerhalb des Schutzstreifens zu Mast 26
	28		-	7467	Mutterstadt	3469	6	Landwirtschaftsfläche		67	30	b		23	45	-	36	EG 7 EH 8 EM 15 EN 16	
	91		-	8324	Mutterstadt	3469	3	Landwirtschaftsfläche		32	00	b		7	95	-	18	ED 4	

Amprion GmbH

220-/380-kV- Höchstspannungsfreileitung Pkt. Lamsheim – Abzweig Mutterstadt,
Bl. 4557

Anlage 8.3.5 FBV

Gemarkung Mutterstadt

Aufgestelltes Datum: 28.08.2020

Seite 12 von 32

Nachweisung

1	2	3	4		5			6	7			8				9	10	11	12
Ifd. Nr. Eigt.	Ifd. Nr. Plan	Lfd. Nr. Abt. I Grundbuch, Name und Vorname des Eigentümers, Wohnort Tel. Nr.	Grundstück	Grundbuch			Nutzungsart (lt. Kataster)	Größe des Grundstücks			Schutzstreifenfläche				Mast Nr.	LWL Nachrichten- kabel Ifd. Meter	Text* Ifd. Nr. Abt. II	Bemerkungen	
				Flur	Flurstück	Bezirk		Blatt	Best. Verz.	ha	a	qm		ha					a
noch 18	92	Fortsetzung	-	8320	Mutterstadt	3469	16	Landwirtschaftsfläche	13	33	10	b		40	25	-	64	EK 11 EL 12 EM 15 EN 16	
	93		-	8318	Mutterstadt	3469	14	Landwirtschaftsfläche		79	80	b		21	80	-	33	EI 9 EJ 10 EM 15 EN 16	
19	29		-	7468	Mutterstadt	2527	11	Landwirtschaftsfläche	1	44	38	b		51	45	-	78	DE 6 DF 7 DG 9 DH 11 DI 13 DJ 14	

* Dient der internen Verarbeitung des Netzbetreibers

Amprion GmbH

220-/380-kV- Höchstspannungsfreileitung Pkt. Lamsheim – Abzweig Mutterstadt,
Bl. 4557

Anlage 8.3.5 FBV

Gemarkung Mutterstadt

Aufgestelltes Datum: 28.08.2020

Seite 13 von 32

Nachweisung

1			2			3			4			5			6			7			8				9	10	11	12			
Ifd. Nr. Eigt.	Ifd. Nr. Plan	Lfd. Nr. Abt. I Grundbuch, Name und Vorname des Eigentümers, Wohnort Tel. Nr.	Grundstück		Grundbuch			Nutzungsart (lt. Kataster)	Größe des Grundstücks			Schutzstreifenfläche a/ Wa = erstmals zu beschränkende Schutzstreifen-/ Waldfläche b/ Wb = bereits beschränkte Schutzstreifen-/ Waldfläche T = Temp. Arbeits-/Gerüstbaufl. Z = Zuwegung zu Mast ZT = Zuwegung zur temp. Arbeits- /Gerüstbaufl. SF = Sonderfläche				Mast Nr.	LWL Nachrichten- kabel	Text* Ifd. Nr. Abt. II	Bemerkungen												
			Flur	Flurstück	Bezirk	Blatt	Best. Verz.		ha	a	qm	ha	a	qm	lfd. Meter																
20	30		-	7469	Mutterstadt	4460	2	Landwirtschaftsfläche		13	57	b		5	00	-	8	EW 1 EX 2 EY 3 EZ 4													

Amprion GmbH

220-/380-kV- Höchstspannungsfreileitung Pkt. Lamsheim – Abzweig Mutterstadt,
Bl. 4557

Anlage 8.3.5 FBV

Gemarkung Mutterstadt

Aufgestelltes Datum: 28.08.2020

Seite 14 von 32

Nachweisung

1	2	3	4		5			6	7			8				9	10	11	12
Ifd. Nr. Eigt.	Ifd. Nr. Plan	Lfd. Nr. Abt. I Grundbuch, Name und Vorname des Eigentümers, Wohnort Tel. Nr.	Grundstück		Grundbuch			Nutzungsart (lt. Kataster)	Größe des Grundstücks			Schutzstreifenfläche a/ Wa = erstmals zu beschränkende Schutzstreifen-/ Waldfläche b/ Wb = bereits beschränkte Schutzstreifen-/ Waldfläche T = Temp. Arbeits-/Gerüstbauf. Z = Zuwegung zu Mast ZT = Zuwegung zur temp. Arbeits-/Gerüstbauf. SF = Sonderfläche				Mast Nr.	LWL Nachrichten- kabel	Text* Ifd. Nr. Abt. II	Bemerkungen
21	31		-	7470	Mutterstadt	2793	2	Landwirtschaftsfläche		12	56	b		4	70	-	8	DQ 4 DR 5 DS 6 DT 7	
22	32		-	7471	Mutterstadt	2872	5	Landwirtschaftsfläche		37	20	b		14	00	-	22	DU 7 DV 8 DW 13 DX 14 DY 15	
23	36		-	7475	Schauernheim	1255	1	Landwirtschaftsfläche		7	99	b		4	85	-	8	LQ 2 BD 4 BE 5 BF 6	

* Dient der internen Verarbeitung des Netzbetreibers

Amprion GmbH

220-/380-kV- Höchstspannungsfreileitung Pkt. Lamsheim – Abzweig Mutterstadt,
Bl. 4557

Anlage 8.3.5 FBV

Gemarkung Mutterstadt

Aufgestelltes Datum: 28.08.2020

Seite 15 von 32

Nachweisung

1	2	3	4		5			6	7			8				9	10	11	12
Ifd. Nr. Eigt.	Ifd. Nr. Plan	Lfd. Nr. Abt. I Grundbuch, Name und Vorname des Eigentümers, Wohnort Tel. Nr.	Grundstück		Grundbuch			Nutzungsart (lt. Kataster)	Größe des Grundstücks			Schutzstreifenfläche				Mast Nr.	LWL Nachrichten- kabel Ifd. Meter	Text* Ifd. Nr. Abt. II	Bemerkungen
			Flur	Flurstück	Bezirk	Blatt	Best. Verz.		ha	a	qm		ha	a	qm				
24	39		-	7479	Mutterstadt	1000	34	Landwirtschaftsfläche		40	85	b		11	70	-	-	AX 6 AY 9 AZ 10	

* Dient der internen Verarbeitung des Netzbetreibers

Amprion GmbH

220-/380-kV- Höchstspannungsfreileitung Pkt. Lamsheim – Abzweig Mutterstadt,
Bl. 4557

Anlage 8.3.5 FBV

Gemarkung Mutterstadt

Aufgestelltes Datum: 28.08.2020

Seite 16 von 32

Nachweisung

1	2	3	4		5			6	7			8				9	10	11	12
Ifd. Nr. Eigt.	Ifd. Nr. Plan	Lfd. Nr. Abt. I Grundbuch, Name und Vorname des Eigentümers, Wohnort Tel. Nr.	Grundstück		Grundbuch			Nutzungsart (lt. Kataster)	Größe des Grundstücks			Schutzstreifenfläche a/ Wa = erstmals zu beschränkende Schutzstreifen-/ Waldfläche b/ Wb = bereits beschränkte Schutzstreifen-/ Waldfläche T = Temp. Arbeits-/Gerüstbaufll. Z = Zuwegung zu Mast ZT = Zuwegung zur temp. Arbeits- /Gerüstbaufll. SF = Sonderfläche				Mast Nr.	LWL Nachrichten- kabel	Text* Ifd. Nr. Abt. II	Bemerkungen
25	76		-	8357	Mutterstadt	4490	1	Verkehrsfläche	3	15	30	b		45	75	-	88	FF 1 FG 4 FH 5	
26	77		-	8381 / 3	Mutterstadt	2332	5	Landwirtschaftsfläche	1	86	84	b		22	30	-	-	CF 4 CG 5 CH 6 CI 8	

* Dient der internen Verarbeitung des Netzbetreibers

Amprion GmbH

220-/380-kV- Höchstspannungsfreileitung Pkt. Lamsheim – Abzweig Mutterstadt,
Bl. 4557

Anlage 8.3.5 FBV

Gemarkung Mutterstadt

Aufgestelltes Datum: 28.08.2020

Seite 17 von 32

Nachweisung

1	2	3	4		5			6	7			8				9	10	11	12
Ifd. Nr. Eigt. Plan	Ifd. Nr. Plan	Lfd. Nr. Abt. I Grundbuch, Name und Vorname des Eigentümers, Wohnort Tel. Nr.	Grundstück	Grundbuch			Nutzungsart (lt. Kataster)	Größe des Grundstücks			Schutzstreifenfläche				Mast Nr.	LWL Nachrichten- kabel	Text* Ifd. Nr. Abt. II	Bemerkungen	
				Flur	Flurstück	Bezirk		Blatt	Best. Verz.	ha	a	qm		ha					a
27	78		-	8349	Mutterstadt	6777	1	Verkehrsfläche Landwirtschaftsfläche		11	40	b		1	30	-	-	IB 3 IC 4	
	79		-	8347	Mutterstadt	6777	2	Verkehrsfläche Landwirtschaftsfläche		16	70	b		1	85	-	-	IB 3 IC 4	
28	80		-	8382 / 3	Mutterstadt	1633	21	Landwirtschaftsfläche		77	02	b		13	15	-	10	BM 13 BN 14 BO 15 BP 16	
29	81		-	8345	Mutterstadt	1126	55	Verkehrsfläche Landwirtschaftsfläche	1	31	90	b		12	55	-	-	BC 10	
	83		-	8340	Mutterstadt	1126	54	Landwirtschaftsfläche		45	38	b		3	80	-	-	BA 1 BB 6	
	84		-	8338	Mutterstadt	1449	4	Landwirtschaftsfläche		29	50	b		2	40	-	-	BG 1	

* Dient der internen Verarbeitung des Netzbetreibers

Nachweisung

1	2	3	4		5			6	7			8				9	10	11	12
Ifd. Nr. Eigt.	Ifd. Nr. Plan	Lfd. Nr. Abt. I Grundbuch, Name und Vorname des Eigentümers, Wohnort Tel. Nr.	Grundstück		Grundbuch			Nutzungsart (lt. Kataster)	Größe des Grundstücks			Schutzstreifenfläche a/ Wa = erstmals zu beschränkende Schutzstreifen-/ Waldfläche b/ Wb = bereits beschränkte Schutzstreifen-/ Waldfläche T = Temp. Arbeits-/Gerüstbauf. Z = Zuwegung zu Mast ZT = Zuwegung zur temp. Arbeits-/Gerüstbauf. SF = Sonderfläche				Mast Nr.	LWL Nachrichten- kabel	Text* Ifd. Nr. Abt. II	Bemerkungen
30	82		-	8383 / 3	Mutterstadt	9674	1	Landwirtschaftsfläche		74	20	b		13	20	-	38	LA 1 LB 2 LC 3 LD 4	
31	85		-	8384 / 2	Mutterstadt	3028	41	Landwirtschaftsfläche	2	53	67	b		45	55	30	114	T 20 U 21 V 25 W 26	
32	86		-	8335	Mutterstadt	563	24	Landwirtschaftsfläche		86	80	b		6	50	-	-	AW 1	
33	88		-	8385 / 2	Mutterstadt	6880	2	Landwirtschaftsfläche		29	51	b		4	05	-	-	ID 1 IE 2 IF 3 IG 4	
34	89		-	8386 / 2	Mutterstadt	3997	30	Landwirtschaftsfläche		96	51	b		6	05	-	-	EO 2 EP 3 EQ 10	

Nachweisung

1	2	3	4		5			6	7			8				9	10	11	12
Ifd. Nr. Eigt.	Ifd. Nr. Plan	Lfd. Nr. Abt. I Grundbuch, Name und Vorname des Eigentümers, Wohnort Tel. Nr.	Grundstück		Grundbuch			Nutzungsart (lt. Kataster)	Größe des Grundstücks			Schutzstreifenfläche a/ Wa = erstmals zu beschränkende Schutzstreifen-/ Waldfläche b/ Wb = bereits beschränkte Schutzstreifen-/ Waldfläche T = Temp. Arbeits-/Gerüstbauf. Z = Zuwegung zu Mast ZT = Zuwegung zur temp. Arbeits-/Gerüstbauf. SF = Sonderfläche				Mast Nr.	LWL Nachrichten- kabel	Text* Ifd. Nr. Abt. II	Bemerkungen
35	94		-	8312	Mutterstadt	6950	1	Landwirtschaftsfläche		18	92	b		5	25	-	8	IH 1 II 2 IJ 4 IK 5	
	95		-	8311	Mutterstadt	6960	1	Landwirtschaftsfläche		11	74	b		3	20	-	5	IP 1 IQ 2 IV 8 IW 9	
	96		-	8310	Mutterstadt	6960	2	Landwirtschaftsfläche	1	55	87	b		36	60	-	56	IT 5 IU 6 IV 8 IW 9	
	97		-	8309 / 1	Mutterstadt	6960	3	Landwirtschaftsfläche	1	36	71	b		28	20	-	43	IR 3 IS 4 IV 8 IW 9	

Amprion GmbH

220-/380-kV- Höchstspannungsfreileitung Pkt. Lamsheim – Abzweig Mutterstadt,
Bl. 4557

Anlage 8.3.5 FBV

Gemarkung Mutterstadt

Aufgestelltes Datum: 28.08.2020

Seite 20 von 32

Nachweisung

1	2	3	4		5			6	7			8				9	10	11	12
Ifd. Nr. Eigt.	Ifd. Nr. Plan	Lfd. Nr. Abt. I Grundbuch, Name und Vorname des Eigentümers, Wohnort Tel. Nr.	Grundstück		Grundbuch			Nutzungsart (lt. Kataster)	Größe des Grundstücks			Schutzstreifenfläche				Mast Nr.	LWL Nachrichten- kabel	Text* Ifd. Nr. Abt. II	Bemerkungen
			Flur	Flurstück	Bezirk	Blatt	Best. Verz.		ha	a	qm		ha	a	qm				
36	98		-	8308 / 1	Mutterstadt	5313	14	Landwirtschaftsfläche	1	14	26	b		25	05	-	38	FT 1 FU 2 FV 3 FW 4 FX 5 FY 6 FZ 7	
	99		-	8307 / 1	Mutterstadt	306	24	Landwirtschaftsfläche		47	97	b		11	25	-	18	AL 4 AM 5 AN 8 AO 9 AP 10 AQ 11 AR 12	
	100		-	8306 / 1	Mutterstadt	8813	5	Landwirtschaftsfläche		30	13	b		8	35	-	13	JQ 2 JR 3 JS 6 JT 7 JU 8 JV 9 JW 10 JX 11	

* Dient der internen Verarbeitung des Netzbetreibers

Nachweisung

1	2	3	4		5			6	7			8				9	10	11	12
Ifd. Nr. Eigt.	Ifd. Nr. Plan	Lfd. Nr. Abt. I Grundbuch, Name und Vorname des Eigentümers, Wohnort Tel. Nr.	Grundstück	Grundbuch			Nutzungsart (lt. Kataster)	Größe des Grundstücks			Schutzstreifenfläche				Mast Nr.	LWL Nachrichten- kabel	Text* Ifd. Nr. Abt. II	Bemerkungen	
				Flur	Flurstück	Bezirk		Blatt	Best. Verz.	ha	a	qm		ha					a
37	102		-	8302	Mutterstadt	8315	1	Landwirtschaftsfläche		87	30	b Z		24	35 20	31	45	AB 1 AC 2 AD 3 AE 4 AF 5 AG 6 AH 11 AI 12	Zuwegung außerhalb des Schutzstreifens zu Mast 31
	103		-	8301	Mutterstadt	7294	1	Landwirtschaftsfläche	2	51	45	b		8	10	-	5	JE 1 JF 2 JG 4 JH 5 JE 6	
38	1043		-	10766	-	8301		Ackerland	3	64	94	b		29	95	-	20	-	Flurbereinigung "Gemüsemärkte" Besitzeinweisung erfolgt, z.Zt. noch nicht rechtskräftig. (Stand: 23.07.2020)
	1046		-	10764	-	8301		Ackerland	14	21	76	b Z	2	70 4	15 20	-	410	-	
39	1044		-	10767	-	8001		Ackerland		34	54	b Z		30	50 80	-	71	-	Flurbereinigung "Gemüsemärkte" Besitzeinweisung erfolgt, z.Zt. noch nicht rechtskräftig. (Stand: 23.07.2020)

Nachweisung

1	2	3	4		5			6	7			8				9	10	11	12
Ifd. Nr. Eigt.	Ifd. Nr. Plan	Lfd. Nr. Abt. I Grundbuch, Name und Vorname des Eigentümers, Wohnort Tel. Nr.	Grundstück		Grundbuch			Nutzungsart (lt. Kataster)	Größe des Grundstücks			Schutzstreifenfläche a/ Wa = erstmals zu beschränkende Schutzstreifen-/ Waldfläche b/ Wb = bereits beschränkte Schutzstreifen-/ Waldfläche T = Temp. Arbeits-/Gerüstbaufll. Z = Zuwegung zu Mast ZT = Zuwegung zur temp. Arbeits-/Gerüstbaufll. SF = Sonderfläche				Mast Nr.	LWL Nachrichten- kabel	Text* Ifd. Nr. Abt. II	Bemerkungen
		Öffentliche Wege und Gewässer																	
15	21	Fortsetzung nächste Seite	-	7459	Mutterstadt	2491	789	Verkehrsfläche - Weg		22	56	b Z		3 50 30	-	6	I 74 J 75 K 135 L 136	Zuwegung außerhalb des Schutzstreifens zu Mast 24 bis Mast 27	
	22		-	7460	Mutterstadt	2491	790	Verkehrsfläche - Weg Verkehrsfläche - Straße		59	42	b Z		14 85 25	-	23	K 135 L 136	Zuwegung außerhalb des Schutzstreifens zu Mast 24 bis Mast 27	
	23		-	7461	Mutterstadt	2491	791	Verkehrsfläche - Weg		47	90	b Z		8 15 40	-	5	K 135 L 136	Zuwegung außerhalb des Schutzstreifens zu Mast 24 bis Mast 27	
	38		-	7477	Mutterstadt	2491	792	Verkehrsfläche - Weg		24	49	b		2 40	-	6	L 136		
	40		-	7478 / 1	Mutterstadt	2491	1036	Verkehrsfläche - Weg		20	37	b Z		1 13 85	-	-	K 135 L 136	Zuwegung außerhalb des Schutzstreifens zu Mast 24 bis Mast 27	
	48		-	8377	Mutterstadt	2491	813	Verkehrsfläche - Straße		15	95	b ZT		4 45 50	-	7	K 135 L 136	Zuwegung außerhalb des Schutzstreifens zur temporären Arbeits-/Gerüstbaufläche	

Nachweisung

1	2	3	4		5			6	7			8				9	10	11	12
Ifd. Nr. Eigt.	Ifd. Nr. Plan	Lfd. Nr. Abt. I Grundbuch, Name und Vorname des Eigentümers, Wohnort Tel. Nr.	Grundstück		Grundbuch			Nutzungsart (lt. Kataster)	Größe des Grundstücks			Schutzstreifenfläche a/ Wa = erstmals zu beschränkende Schutzstreifen-/ Waldfläche b/ Wb = bereits beschränkte Schutzstreifen-/ Waldfläche T = Temp. Arbeits-/Gerüstbauf. Z = Zuwegung zu Mast ZT = Zuwegung zur temp. Arbeits- /Gerüstbauf. SF = Sonderfläche				Mast Nr.	LWL Nachrichten- kabel	Text* Ifd. Nr. Abt. II	Bemerkungen
noch 15	49	Fortsetzung	-	8378	Mutterstadt	2491	842	Wasserfläche - Fluß		14	83	b		4	35	-	8	K 135 L 136	
	51		-	8376 / 1	Mutterstadt	2491	1043	Verkehrsfläche		2	51	b		2	55	-	7	K 135 L 136 S 110	
	53		-	8343 / 2	Mutterstadt	3160	274	Verkehrsfläche		2	23	b ZT		1	75 45	-	-	EC 33	Zuwegung außerhalb des Schutzstreifens zur temporären Arbeits-/Gerüstbaufläche
	57		-	8376 / 3	Mutterstadt	2491	1043	Verkehrsfläche			51	b			51	-	-	K 135 L 136 S 110	
	61		-	8376 / 2	Mutterstadt	2491	1043	Verkehrsfläche			43	b				43	-	-	K 135 L 136 S 110
Fortsetzung nächste Seite																			

Amprion GmbH

220-/380-kV- Höchstspannungsfreileitung Pkt. Lamsheim – Abzweig Mutterstadt,
Bl. 4557

Anlage 8.3.5 FBV

Gemarkung Mutterstadt

Aufgestelltes Datum: 28.08.2020

Seite 24 von 32

Nachweisung

1	2	3	4		5			6	7			8				9	10	11	12
Ifd. Nr. Eigt.	Ifd. Nr. Plan	Lfd. Nr. Abt. I Grundbuch, Name und Vorname des Eigentümers, Wohnort Tel. Nr.	Grundstück		Grundbuch			Nutzungsart (lt. Kataster)	Größe des Grundstücks			Schutzstreifenfläche a/ Wa = erstmals zu beschränkende Schutzstreifen-/ Waldfläche b/ Wb = bereits beschränkte Schutzstreifen-/ Waldfläche T = Temp. Arbeits-/Gerüstbauf. Z = Zuwegung zu Mast ZT = Zuwegung zur temp. Arbeits-/Gerüstbauf. SF = Sonderfläche				Mast Nr.	LWL Nachrichten- kabel	Text* Ifd. Nr. Abt. II	Bemerkungen
noch 15	63	Fortsetzung	-	8343 / 3	Mutterstadt	3160	274	Verkehrsfläche			3	b			3	-	1	EC 33	
	64		-	8343 / 4	Mutterstadt	3160	274	Verkehrsfläche			80	b			80	-	8	EC 33	
	70		-	8376 / 4	Mutterstadt	2491	1043	Verkehrsfläche		28	52	b Z	18 8	30 95	-	57	K 135 L 136 S 110	Zuwegung außerhalb des Schutzstreifens zu Mast 30	
	73		-	8343 / 5	Mutterstadt	3160	274	Verkehrsfläche		12	20	b	12	20	-	16	EC 33		
	101		-	8304	Mutterstadt	3160	102	Verkehrsfläche - Weg		46	74	b Z	3 4	35 40	-	6	X 8 Y 9 Z 37 AA 38	Zuwegung außerhalb des Schutzstreifens zu Mast 31	
		Fortsetzung nächste Seite																	

Nachweisung

1	2	3	4		5			6	7			8				9	10	11	12	
Ifd. Nr. Eigt.	Ifd. Nr. Plan	Lfd. Nr. Abt. I Grundbuch, Name und Vorname des Eigentümers, Wohnort Tel. Nr.	Grundstück		Grundbuch			Nutzungsart (lt. Kataster)	Größe des Grundstücks			Schutzstreifenfläche a/ Wa = erstmals zu beschränkende Schutzstreifen-/ Waldfläche b/ Wb = bereits beschränkte Schutzstreifen-/ Waldfläche T = Temp. Arbeits-/Gerüstbaufll. Z = Zuwegung zu Mast ZT = Zuwegung zur temp. Arbeits- /Gerüstbaufll. SF = Sonderfläche				Mast Nr.	LWL Nachrichten- kabel	Text* Ifd. Nr. Abt. II	Bemerkungen	
																				Flur
noch 15	104	Fortsetzung	-	8313	Mutterstadt	3160	104	Verkehrsfläche - Weg		24	23	b Z		4 7	50 65	-	7	Z 37 AA 38 AJ 10 AK 11	Zuwegung außerhalb des Schutzstreifens zu Mast 31	
	1042		-	10769	-	4102		Fahrtweg		25	04	b		3	45	-	5	-	Flurbereinigung "Gemüsemärkte" Besitzanweisung erfolgt, z.Zt. noch nicht rechtskräftig. (Stand: 23.07.2020)	
	1045		-	10763	-	4102		Fahrtweg	1	35	36	b Z		11 53	75 95	-	18	-	Flurbereinigung "Gemüsemärkte" Besitzanweisung erfolgt, z.Zt. noch nicht rechtskräftig. (Stand: 23.07.2020) Zuwegung außerhalb des Schutzstreifens zu Mast 1028 und Mast 1029	
40	52		-	7973 / 30	Mutterstadt	9155	10	Verkehrsfläche Wasserfläche		59	70	b Z		40	30 30	-	67	KJ 2 KK 3 KM 8 KN 9	Zuwegung außerhalb des Schutzstreifens zu Mast 30	
	58		-	7973 / 27	Mutterstadt	9155	10	Verkehrsfläche			2	b			2	-	-	KJ 2 KK 3 KM 8 KN 9		
Fortsetzung nächste Seite																				

Amprion GmbH

220-/380-kV- Höchstspannungsfreileitung Pkt. Lamsheim – Abzweig Mutterstadt,
Bl. 4557

Anlage 8.3.5 FBV

Gemarkung Mutterstadt

Aufgestelltes Datum: 28.08.2020

Seite 26 von 32

Nachweisung

1	2	3	4		5			6	7			8				9	10	11	12
Ifd. Nr. Eigt.	Ifd. Nr. Plan	Lfd. Nr. Abt. I Grundbuch, Name und Vorname des Eigentümers, Wohnort Tel. Nr.	Grundstück		Grundbuch			Nutzungsart (lt. Kataster)	Größe des Grundstücks			Schutzstreifenfläche a/ Wa = erstmals zu beschränkende Schutzstreifen-/ Waldfläche b/ Wb = bereits beschränkte Schutzstreifen-/ Waldfläche T = Temp. Arbeits-/Gerüstbauf. Z = Zuwegung zu Mast ZT = Zuwegung zur temp. Arbeits- /Gerüstbauf. SF = Sonderfläche				Mast Nr.	LWL Nachrichten- kabel	Text* Ifd. Nr. Abt. II	Bemerkungen
noch 15	65	Fortsetzung	-	7973 / 28	Mutterstadt	9155	10	Verkehrsfläche			5	b			5	-	-	KJ 2 KK 3 KM 8 KN 9	
	66		-	7973 / 29	Mutterstadt	9155	10	Verkehrsfläche			7	b			7	-	-	KJ 2 KK 3 KM 8 KN 9	
41	1047		-	10771/1	-	1000		Einbahnige Straße	2	10	88	b		17	85	-	27	-	Flurbereinigung "Gemüsemärkte" Besitzeinweisung erfolgt, z.Zt. noch nicht rechtskräftig. (Stand: 23.07.2020)

Nachweisung

1	2	3	4		5			6	7			8				9	10	11	12
Ifd. Nr. Eigt.	Ifd. Nr. Plan	Lfd. Nr. Abt. I Grundbuch, Name und Vorname des Eigentümers, Wohnort Tel. Nr.	Grundstück		Grundbuch			Nutzungsart (lt. Kataster)	Größe des Grundstücks			Schutzstreifenfläche a/ Wa = erstmals zu beschränkende Schutzstreifen-/ Waldfläche b/ Wb = bereits beschränkte Schutzstreifen-/ Waldfläche T = Temp. Arbeits-/Gerüstbaufll. Z = Zuwegung zu Mast ZT = Zuwegung zur temp. Arbeits- /Gerüstbaufll. SF = Sonderfläche				Mast Nr.	LWL Nachrichten- kabel	Text* Ifd. Nr. Abt. II	Bemerkungen
		Staatseigentum																	
42	37	Fortsetzung nächste Seite	-	7476	Mutterstadt	3008	42	Landwirtschaftsfläche		50	20	b		41	10	27	89	DZ 41 EA 42	
	41		-	7758 / 1	Mutterstadt	3008	70	Verkehrsfläche	7	78	72	b	1	36	25	-	207	-	
	54		-	8372 / 4	Mutterstadt	6182	3	Verkehrsfläche		30	72	b			45	-	-	GW 1	
	55		-	8370 / 2	Mutterstadt	6182	5	Verkehrsfläche - Straße		20	63	b		1	20	-	-	GX 4	
	56		-	8369 / 5	Mutterstadt	6182	6	Verkehrsfläche - Straße		62	96	b		6	10	-	-	GY 5	

Nachweisung

1	2	3	4		5			6	7			8			9	10	11	12	
Ifd. Nr. Eigt.	Ifd. Nr. Plan	Lfd. Nr. Abt. I Grundbuch, Name und Vorname des Eigentümers, Wohnort Tel. Nr.	Grundstück		Grundbuch			Nutzungsart (lt. Kataster)	Größe des Grundstücks			Schutzstreifenfläche a/ Wa = erstmals zu beschränkende Schutzstreifen-/ Waldfläche b/ Wb = bereits beschränkte Schutzstreifen-/ Waldfläche T = Temp. Arbeits-/GerüstbaufL. Z = Zuwegung zu Mast ZT = Zuwegung zur temp. Arbeits- /GerüstbaufL. SF = Sonderfläche			Mast Nr.	LWL Nachrichten- kabel	Text* Ifd. Nr. Abt. II	Bemerkungen	
																			Flur
noch 42	68	Fortsetzung	-	8369 / 4	Mutterstadt	6182	6	Verkehrsfläche - Straße			4	b			4	-	2	GY 5	
	69		-	8369 / 3	Mutterstadt	6182	6	Verkehrsfläche - Straße		1	89	b Z		1	80 5	-	6	GY 5	Zuwegung außerhalb des Schutzstreifens zu Mast 30
	71		-	8364 / 2	Mutterstadt	6182	4	Verkehrsfläche		11	43	b Z		1 6	95 60	-	-	GZ 6	Zuwegung außerhalb des Schutzstreifens zu Mast 30
	72		-	8364 / 3	Mutterstadt	6182	4	Verkehrsfläche - Straße		3	06	b		3	06	-	23	GZ 6	
	75		-	8364 / 4	Mutterstadt	6182	4	Landwirtschaftsfläche		37	56	b		6	15	-	8	GZ 6	

Nachweisung

1	2	3	4		5			6	7			8				9	10	11	12
Ifd. Nr. Eigt.	Ifd. Nr. Plan	Lfd. Nr. Abt. I Grundbuch, Name und Vorname des Eigentümers, Wohnort Tel. Nr.	Grundstück		Grundbuch			Nutzungsart (lt. Kataster)	Größe des Grundstücks			Schutzstreifenfläche a/ Wa = erstmals zu beschränkende Schutzstreifen-/ Waldfläche b/ Wb = bereits beschränkte Schutzstreifen-/ Waldfläche T = Temp. Arbeits-/Gerüstbauf. Z = Zuwegung zu Mast ZT = Zuwegung zur temp. Arbeits-/Gerüstbauf. SF = Sonderfläche				Mast Nr.	LWL Nachrichten- kabel	Text* Ifd. Nr. Abt. II	Bemerkungen
		Zuwegung zu Maststandorten																	
15	Z1		-	7437	Mutterstadt	2491	787	Verkehrsfläche - Weg		34	73	Z		29	95	-	-	-	Zuwegung außerhalb des Schutzstreifens zu Mast 24 bis Mast 1029
	Z7		-	8045 / 2	Mutterstadt	8755	22	Verkehrsfläche		1	73	Z			85	-	-	-	Zuwegung außerhalb des Schutzstreifens zu Mast 30
	Z15		-	8392 / 1	Mutterstadt	2491	1047	Verkehrsfläche - Straße		22	21	Z			5	-	-	-	Zuwegung außerhalb des Schutzstreifens zu Mast 30
	Z16		-	8392 / 2	Mutterstadt	2491	1047	Verkehrsfläche Landwirtschaftsfläche		16	70	Z		9	80	-	-	-	Zuwegung außerhalb des Schutzstreifens zu Mast 30
	Z17		-	8305 / 1	Mutterstadt	3160	232	Verkehrsfläche - Weg		25	27	Z		8	40	-	-	Z37 AA 38	Zuwegung außerhalb des Schutzstreifens zu Mast 31
	Z18		-	8303	Mutterstadt	3160	101	Verkehrsfläche - Weg		56	41	Z		36	45	-	-	Z37 AA 38	Zuwegung außerhalb des Schutzstreifens zu Mast 31
	Z1002		-	10749	-	4102		Fahrweg		43	48	Z		7	25	-	-	-	Flurbereinigung "Gemüsemärkte" Besitzzeiweisung erfolgt, z.Zt. noch nicht rechtskräftig. (Stand: 23.07.2020) Zuwegung außerhalb des Schutzstreifens zu Mast 23 bis Mast 30
		Fortsetzung nächste Seite																	

Nachweisung

1	2	3	4		5			6	7			8				9	10	11	12
Ifd. Nr. Eigt.	Ifd. Nr. Plan	Lfd. Nr. Abt. I Grundbuch, Name und Vorname des Eigentümers, Wohnort Tel. Nr.	Grundstück	Grundbuch			Nutzungsart (lt. Kataster)	Größe des Grundstücks			Schutzstreifenfläche				Mast Nr.	LWL Nachrichten- kabel	Text* Ifd. Nr. Abt. II	Bemerkungen	
				Flur	Flurstück	Bezirk		Blatt	Best. Verz.	ha	a	qm		ha					a
noch 15	Z1004	Fortsetzung	-	10748	-	4103		Teich, Weiher		2	23	Z			55	-	-	-	Flurbereinigung "Gemüsemärkte" Besitzzeiweisung erfolgt, z.Zt. noch nicht rechtskräftig. (Stand: 23.07.2020) Zuwegung außerhalb des Schutzstreifens zu Mast 23 bis Mast 30
	Z1005		-	10747	-	4102		Fahrtweg		13	31	Z		5	55	-	-	-	Flurbereinigung "Gemüsemärkte" Besitzzeiweisung erfolgt, z.Zt. noch nicht rechtskräftig. (Stand: 23.07.2020) Zuwegung außerhalb des Schutzstreifens zu Mast 23 bis Mast 30
42	Z6		-	8369 / 2	Mutterstadt	6182	6	Verkehrsfläche - Straße		3	09	Z		1	50	-	-	GY 5	Zuwegung außerhalb des Schutzstreifens zu Mast 30
	Z8		-	8381 / 2	Mutterstadt	9713	2	Verkehrsfläche - Weg		6	13	Z		3	85	-	-	LI 1 LJ 2	Zuwegung außerhalb des Schutzstreifens zu Mast 30
	Z9		-	8382 / 2	Mutterstadt	9281	3	Verkehrsfläche - Weg		2	35	Z		1	45	-	-	KQ 1 KR 2	Zuwegung außerhalb des Schutzstreifens zu Mast 30
	Z10		-	8383 / 2	Mutterstadt	9943	2	Verkehrsfläche - Weg		2	06	Z		1	30	-	-	-	Zuwegung außerhalb des Schutzstreifens zu Mast 30
Fortsetzung nächste Seite																			

Nachweisung

1	2	3	4		5			6	7			8				9	10	11	12
Ifd. Nr. Eigt.	Ifd. Nr. Plan	Lfd. Nr. Abt. I Grundbuch, Name und Vorname des Eigentümers, Wohnort Tel. Nr.	Grundstück	Grundbuch			Nutzungsart (lt. Kataster)	Größe des Grundstücks			Schutzstreifenfläche				Mast Nr.	LWL Nachrichten- kabel Ifd. Meter	Text* Ifd. Nr. Abt. II	Bemerkungen	
				Flur	Flurstück	Bezirk		Blatt	Best. Verz.	ha	a	qm		ha					a
noch 42	Z11	Fortsetzung	-	8384 / 1	Mutterstadt	9893	1	Verkehrsfläche - Weg		3	80	Z		2	85	-	-	LO 1 LP 2	Zuwegung außerhalb des Schutzstreifens zu Mast 30
	Z12		-	8385 / 1	Mutterstadt	9711	1	Verkehrsfläche - Weg			37	Z			30	-	-	LG 1 LH 2	Zuwegung außerhalb des Schutzstreifens zu Mast 30
	Z1003		-	10750	-	100		Einbahnige Straße		5	52	Z		1	25	-	-	-	Flurbereinigung "Gemüsemärkte" Besitzeinweisung erfolgt, z.Zt. noch nicht rechtskräftig. (Stand: 23.07.2020) Zuwegung außerhalb des Schutzstreifens zu Mast 23 bis Mast 30
34	Z13		-	8386 / 1	Mutterstadt	3997	30	Verkehrsfläche - Weg		1	30	Z			90	-	-	EO 2 EP 3 EQ 10	Zuwegung außerhalb des Schutzstreifens zu Mast 30
43	Z14		-	8387 / 1	Mutterstadt	6190	4	Verkehrsfläche - Weg		1	43	Z			35	-	-	HA 1 HB 3	Zuwegung außerhalb des Schutzstreifens zu Mast 30

Nachweisung

1	2	3	4		5			6	7			8			9	10	11	12
Ifd. Nr. Eigt.	Ifd. Nr. Plan	Lfd. Nr. Abt. I Grundbuch, Name und Vorname des Eigentümers, Wohnort Tel. Nr.	Grundstück		Grundbuch			Nutzungsart (lt. Kataster)	Größe des Grundstücks			Schutzstreifenfläche a/ Wa = erstmals zu beschränkende Schutzstreifen-/ Waldfläche b/ Wb = bereits beschränkte Schutzstreifen-/ Waldfläche T = Temp. Arbeits-/Gerüstbaufll. Z = Zuwegung zu Mast ZT = Zuwegung zur temp. Arbeits- /Gerüstbaufll. SF = Sonderfläche			Mast Nr.	LWL Nachrichten- kabel	Text* Ifd. Nr. Abt. II	Bemerkungen
		Zuwegung zu temporären Arbeits-/ Gerüstbauflächen																
15	ZT1		-	8375 / 1	-	2491	884	Verkehrsfläche		15	05	ZT		315	-	-	-	Zuwegung außerhalb des Schutzstreifens zur temp. Arbeits-/ Gerüstbaufläche
40	ZT 2		-	10754	-	8601		Graben		51	26	ZT		30	-	-	-	Flurbereinigung "Gemüsemärkte" Besitzeinweisung erfolgt, z.Zt. noch nicht rechtskräftig. (Stand: 23.07.2020) Zuwegung außerhalb des Schutzstreifens zur temp. Arbeits-/ Gerüstbaufläche
38	ZT 3		-	10759/1	-	8301		Gebäude- und Freifläche - Handel	14	17	44	ZT		5 90	-	-	-	Flurbereinigung "Gemüsemärkte" Besitzeinweisung erfolgt, z.Zt. noch nicht rechtskräftig. (Stand: 23.07.2020) Zuwegung außerhalb des Schutzstreifens zur temp. Arbeits-/ Gerüstbaufläche