

Auslegungsvermerk der Gemeinde
 (Anhörungsverfahren §43a EnWG i.V.m. §73 VwVfG)

Der Plan hat ausgelegen in der Zeit vom 20....
 bis 20....

in der Gemeinde.....

Gemeinde

Siegel

Planfeststellungsvermerk der Planfeststellungsbehörde

Nach § 43b EnWG i.V.m. § 74 VwVfG planfestgestellt durch Beschluss vom 20....

Planfeststellungsbehörde

Siegel

Auslegungsvermerk der Gemeinde
 (Planfeststellungsbeschluss und festgestellter Plan (§ 43b EnWG i.V.m. § 74 VwVfG))

Der Planfeststellungsbeschluss und Ausfertigung des festgestellten Planes
 haben ausgelegen in der Zeit vom 20....
 bis 20....

in der Gemeinde.....

Gemeinde

Siegel

Leitungsrechtsregister, Bl.4557


Netzverstärkung Bürstadt – Kühmoos

Abschnitt:

Landesgrenze Hessen/ Rheinland-Pfalz -

UA Maximiliansau

Gemarkung Fußgönheim

| | | |
|---------|------------|--|
| Stand: | 20.07.2020 |  Amprion GmbH B-LP / Betrieb/ Projektierung A-PS/ Genehmigungen Leitungen Süd |
| Inhalt: | 9 Seiten | |

Netzverstärkung Bürstadt - Kühmoos

220-/380-kV- Höchstspannungsfreileitung Pkt. Lamsheim – Abzweig Mutterstadt, Bl. 4557

Abschnitt: Pkt. Lamsheim - Abzw. Mutterstadt

Nachweisung

für die Gemarkung : **Fußgönheim**

Land : Rheinland-Pfalz



SGD : Süd

Kreis : Rhein-Pfalz-Kreis

Gemeinde-Bez. : Fußgönheim

Katasteramt : Rheinpfalz

Grundbuchamt : Ludwigshafen am Rhein

| Datum | Änderung | | Name |
|---|------------|-------------|--|
| | Datum | Name |  Amprion GmbH B-LP / Betrieb / Projektierung A-PS / Genehmigungen Leitungen Süd |
| ermittelt | 18.10.2019 | Kranendonck | |
| aufgestellt | 20.07.2020 | Beck | |
| Inhalt | Planung | | |
|  | | | |

Nachweisung

| 1 | 2 | 3 | 4 | 5 | 6 | 7 | 8 | 9 | 10 | 11 | 12 | | | | | | | |
|----------------|---------------|--|------------|-----------|------------|-------|-------------|-------------------------------|-----------------------|----|----|----------------------|---|----|----------|--------------------------------------|------------------------|---|
| Ifd. Nr. Eigt. | Ifd. Nr. Plan | Lfd. Nr. Abt. I Grundbuch, Name und Vorname des Eigentümers, Wohnort Tel. Nr. | Grundstück | | Grundbuch | | | Nutzungsart (lt. Kataster) | Größe des Grundstücks | | | Schutzstreifenfläche | | | Mast Nr. | LWL Nachrichten- kabel lfd. Meter | Text* Ifd. Nr. Abt. II | Bemerkungen |
| | | | Flur | Flurstück | Bezirk | Blatt | Best. Verz. | | ha | a | qm | ha | a | qm | | | | |
| 1 | 2 | | - | 893 / 1 | Fußgönheim | 2199 | 5 | Landwirtschaftsfläche | 1 | 40 | 77 | b | | 56 | 40 | - | 86 | V 1 Vereinfachte Flurbereinigung nach §86 ff "Zuwegung Gemüsegroßmärkte [41143]", W 2 Besitzeinweisung erfolgt, z.Zt. noch nicht rechtskräftig X 3 Y 5 Z 6 |
| | 11 | | - | 802 / 1 | Fußgönheim | 1125 | 106 | Landwirtschaftsfläche | | 72 | 56 | b | | 6 | 75 | - | - | AP 12 Vereinfachte Flurbereinigung nach §86 ff "Zuwegung Gemüsegroßmärkte [41143]", Besitzeinweisung erfolgt, z.Zt. noch nicht rechtskräftig |
| 2 | 3 | | - | 892 / 1 | Fußgönheim | 1890 | 5 | Landwirtschaftsfläche | | 60 | 05 | b | | 24 | 45 | - | 37 | AA 4 Vereinfachte Flurbereinigung nach §86 ff "Zuwegung Gemüsegroßmärkte [41143]", AB 5 Besitzeinweisung erfolgt, z.Zt. noch nicht rechtskräftig AC 6 AD 7 AE 8 |
| | 16 | | - | 808 / 1 | Fußgönheim | 2009 | 2 | Landwirtschaftsfläche | 1 | 31 | 72 | b | | 24 | 75 | - | 56 | AX 1 Vereinfachte Flurbereinigung nach §86 ff "Zuwegung Gemüsegroßmärkte [41143]", Besitzeinweisung erfolgt, z.Zt. noch nicht rechtskräftig |

Fortsetzung nächste Seite

Nachweisung

| 1 | 2 | 3 | 4 | | 5 | | | 6 | | | 7 | | | 8 | | | 9 | 10 | | 11 | 12 | |
|----------------|---------------|--|------------|-----------|------------|-------|-------------|----------------------------|-----------------------|----|----|----------------------|---|----|----------|------------------------|------------------------|--|---|------------|----|--|
| Ifd. Nr. Eigt. | Ifd. Nr. Plan | Lfd. Nr. Abt. I Grundbuch, Name und Vorname des Eigentümers, Wohnort, Tel. Nr. | Grundstück | | Grundbuch | | | Nutzungsart (lt. Kataster) | Größe des Grundstücks | | | Schutzstreifenfläche | | | Mast Nr. | LWL Nachrichten- kabel | Text* Ifd. Nr. Abt. II | Bemerkungen | | | | |
| | | | Flur | Flurstück | Bezirk | Blatt | Best. Verz. | | ha | a | qm | ha | a | qm | | | | | | lfd. Meter | | |
| noch 2 | 18 | Fortsetzung | - | 815 / 1 | Fußgönheim | 2008 | 2 | Landwirtschaftsfläche | 3 | 21 | 02 | b ZT | | 87 | 05 7 | - | 136 | BE 1 BF 2 | Vereinfachte Flurbereinigung nach §86 ff "Zuwegung Gemüsegroßmärkte [41143]", Besitzeinweisung erfolgt, z.Zt. noch nicht rechtskräftig Zuwegung außerhalb des Schutzstreifens zur temporären Arbeits-/Gerüstbaufläche | | | |
| 3 | 4 | | - | 890 / 1 | Fußgönheim | 1319 | 20 | Landwirtschaftsfläche | | 26 | 17 | b | | 10 | 85 | - | 17 | AF 10 AG 11 AH 14 AI 15 BM 16 | Vereinfachte Flurbereinigung nach §86 ff "Zuwegung Gemüsegroßmärkte [41143]", Besitzeinweisung erfolgt, z.Zt. noch nicht rechtskräftig | | | |
| | 5 | | - | 886 / 1 | Fußgönheim | 1319 | 17 | Landwirtschaftsfläche | | 62 | 84 | b | | 26 | 00 | - | 41 | AJ 7 AK 8 AL 9 M 15 N 15 O 16 | Vereinfachte Flurbereinigung nach §86 ff "Zuwegung Gemüsegroßmärkte [41143]", Besitzeinweisung erfolgt, z.Zt. noch nicht rechtskräftig | | | |
| | | Fortsetzung nächste Seite | | | | | | | | | | | | | | | | | | | | |

Nachweisung

| 1 | 2 | 3 | 4 | | 5 | | | 6 | | | 7 | | | 8 | | | 9 | 10 | | 11 | 12 | |
|----------------|---------------|--|------------|-----------|------------|-------|-------------|----------------------------|-----------------------|----|----|----------------------|---|----|----------|------------------------|------------------------|--------------------------------------|---|------------|----|--|
| Ifd. Nr. Eigt. | Ifd. Nr. Plan | Lfd. Nr. Abt. I Grundbuch, Name und Vorname des Eigentümers, Wohnort, Tel. Nr. | Grundstück | | Grundbuch | | | Nutzungsart (lt. Kataster) | Größe des Grundstücks | | | Schutzstreifenfläche | | | Mast Nr. | LWL Nachrichten- kabel | Text* Ifd. Nr. Abt. II | Bemerkungen | | | | |
| | | | Flur | Flurstück | Bezirk | Blatt | Best. Verz. | | ha | a | qm | ha | a | qm | | | | | | Ifd. Meter | | |
| noch 3 | 7 | Fortsetzung | - | 880 / 1 | Fußgönheim | 1319 | 21 | Landwirtschaftsfläche | 1 | 78 | 13 | b | | 58 | 95 | 22 | 121 | K 12 L 13 M 14 N 15 O 16 | Vereinfachte Flurbereinigung nach §86 ff "Zuwegung Gemüsegroßmärkte [41143]", Besitzeinweisung erfolgt, z.Zt. noch nicht rechtskräftig | | | |
| | 12 | | - | 878 / 1 | Fußgönheim | 1357 | 6 | Landwirtschaftsfläche | | 85 | 13 | b | | 19 | 05 | - | 21 | AR 1 AS 2 AT 3 AU 4 AV 5 | Vereinfachte Flurbereinigung nach §86 ff "Zuwegung Gemüsegroßmärkte [41143]", Besitzeinweisung erfolgt, z.Zt. noch nicht rechtskräftig | | | |
| | 15 | | - | 874 / 1 | Fußgönheim | 1198 | 10 | Landwirtschaftsfläche | 2 | 45 | 09 | b | | 17 | 30 | - | - | AZ 1 BA 2 BB 3 BC 4 | Vereinfachte Flurbereinigung nach §86 ff "Zuwegung Gemüsegroßmärkte [41143]", Besitzeinweisung erfolgt, z.Zt. noch nicht rechtskräftig | | | |
| 4 | 8 | | - | 798 | Fußgönheim | 1161 | 10 | Landwirtschaftsfläche | | 42 | 40 | b | | | 30 | - | - | AM 12 | Vereinfachte Flurbereinigung nach §86 ff "Zuwegung Gemüsegroßmärkte [41143]", Besitzeinweisung erfolgt, z.Zt. noch nicht rechtskräftig | | | |
| 5 | 9 | | - | 800 | Fußgönheim | 1369 | 2 | Landwirtschaftsfläche | | 74 | 90 | b | | 2 | 20 | - | - | AN 1 | Vereinfachte Flurbereinigung nach §86 ff "Zuwegung Gemüsegroßmärkte [41143]", Besitzeinweisung erfolgt, z.Zt. noch nicht rechtskräftig | | | |

Nachweisung

| 1 | 2 | 3 | 4 | | 5 | | | 6 | | | 7 | | | 8 | | | 9 | 10 | 11 | 12 | |
|----------|----------|--|------------|-----------|------------|-------|-------------|-------------------------------|-----------------------|----|----|----------------------|---|----|----------|--|------------------------------|-------------|---|----|--|
| lfd. Nr. | lfd. Nr. | Lfd. Nr. Abt. I Grundbuch, Name und Vorname des Eigentümers, Wohnort Tel. Nr. | Grundstück | | Grundbuch | | | Nutzungsart (lt. Kataster) | Größe des Grundstücks | | | Schutzstreifenfläche | | | Mast Nr. | LWL Nachrichten- kabel lfd. Meter | Text* lfd. Nr. Abt. II | Bemerkungen | | | |
| | | | Flur | Flurstück | Bezirk | Blatt | Best. Verz. | | ha | a | qm | ha | a | qm | | | | | | | |
| 6 | 10 | | - | 801 | Fußgönheim | 1643 | 4 | Landwirtschaftsfläche | | 90 | 50 | b | | 5 | 60 | - | - | AO 4 | Vereinfachte Flurbereinigung nach §86 ff "Zuwegung Gemüsegroßmärkte [41143]", Besitzeinweisung erfolgt, z.Zt. noch nicht rechtskräftig | | |
| 7 | 13 | | - | 805 | Fußgönheim | 1949 | 1 | Landwirtschaftsfläche | 1 | 28 | 64 | b | | 16 | 50 | - | 13 | AQ 1 | Vereinfachte Flurbereinigung nach §86 ff "Zuwegung Gemüsegroßmärkte [41143]", Besitzeinweisung erfolgt, z.Zt. noch nicht rechtskräftig | | |
| | 14 | | - | 807 | Fußgönheim | 133 | 2 | Landwirtschaftsfläche | | 41 | 11 | b | | 6 | 50 | - | 18 | AW 1 | Vereinfachte Flurbereinigung nach §86 ff "Zuwegung Gemüsegroßmärkte [41143]", Besitzeinweisung erfolgt, z.Zt. noch nicht rechtskräftig | | |
| 8 | 17 | | - | 810 / 1 | Fußgönheim | 2010 | 1 | Landwirtschaftsfläche | | 77 | 81 | b | | 17 | 40 | - | 33 | AY 1 | Vereinfachte Flurbereinigung nach §86 ff "Zuwegung Gemüsegroßmärkte [41143]", Besitzeinweisung erfolgt, z.Zt. noch nicht rechtskräftig | | |

Nachweisung

| 1 | 2 | 3 | 4 | | 5 | | | 6 | | | 7 | | | 8 | | | 9 | 10 | | 11 | 12 | |
|----------------|---------------|--|------------|-----------|------------|-------|-------------|----------------------------|-----------------------|----|----|----------------------|---|----|----------|------------------------|------------------------|----------------------|---|------------|----|--|
| Ifd. Nr. Eigt. | Ifd. Nr. Plan | Lfd. Nr. Abt. I Grundbuch, Name und Vorname des Eigentümers, Wohnort, Tel. Nr. | Grundstück | | Grundbuch | | | Nutzungsart (lt. Kataster) | Größe des Grundstücks | | | Schutzstreifenfläche | | | Mast Nr. | LWL Nachrichten- kabel | Text* Ifd. Nr. Abt. II | Bemerkungen | | | | |
| | | | Flur | Flurstück | Bezirk | Blatt | Best. Verz. | | ha | a | qm | ha | a | qm | | | | | | lfd. Meter | | |
| 9 | 19 | | - | 818 | Fußgönheim | 1307 | 6 | Landwirtschaftsfläche | | 93 | 61 | b | | 27 | 20 | 23 (tlw.) | 42 | BG 5 BH 6 BI 8 | Vereinfachte Flurbereinigung nach §86 ff "Zuwegung Gemüsegroßmärkte [41143]", Besitzeinweisung erfolgt, z.Zt. noch nicht rechtskräftig | | | |
| 10 | 20 | | - | 820 | Fußgönheim | 1191 | 13 | Landwirtschaftsfläche | 1 | 36 | 62 | b | | 38 | 95 | 23 (tlw.) | 59 | BJ 5 BK 6 BL 7 | Vereinfachte Flurbereinigung nach §86 ff "Zuwegung Gemüsegroßmärkte [41143]", Besitzeinweisung erfolgt, z.Zt. noch nicht rechtskräftig | | | |

Nachweisung

| 1 | 2 | 3 | 4 | 5 | | | 6 | 7 | | | 8 | | | 9 | 10 | 11 | 12 | |
|----------------|---------------|--|------------|-----------|------------|-------|-------------|-------------------------------|-----------------------|----|----|----------------------|----------|----------|----------|--------------------------------------|--|--|
| Ifd. Nr. Eigt. | Ifd. Nr. Plan | Lfd. Nr. Abt. I Grundbuch, Name und Vorname des Eigentümers, Wohnort Tel. Nr. | Grundstück | | Grundbuch | | | Nutzungsart (lt. Kataster) | Größe des Grundstücks | | | Schutzstreifenfläche | | | Mast Nr. | LWL Nachrichten- kabel lfd. Meter | Text* Ifd. Nr. Abt. II | Bemerkungen |
| | | | Flur | Flurstück | Bezirk | Blatt | Best. Verz. | | ha | a | qm | ha | a | qm | | | | |
| | | Öffentliche Wege und Gewässer | | | | | | | | | | | | | | | | |
| 11 | 1 | | - | 823 / 5 | Fußgönheim | 2430 | 11 | Verkehrsfläche | | 24 | 30 | b Z | 2 4 | 90 20 | - | 5 | A 1 B 2 C 3 D 6 E 7 F 8 G 8 H 9 | Vereinfachte Flurbereinigung nach §86 ff "Zuwegung Gemüsegroßmärkte [41143]", Besitzeinweisung erfolgt, z.Zt. noch nicht rechtskräftig Zuwegung außerhalb des Schutzstreifens zu Mast 21 |
| | 6 | | - | 895 | Fußgönheim | 2428 | 15 | Verkehrsfläche | | 48 | 00 | b Z | 16 25 | 05 80 | - | 25 | I 1 J 4 | Vereinfachte Flurbereinigung nach §86 ff "Zuwegung Gemüsegroßmärkte [41143]", Besitzeinweisung erfolgt, z.Zt. noch nicht rechtskräftig Zuwegung außerhalb des Schutzstreifens zu Mast 22 und Mast 23 |
| | 21 | | - | 2488 / 10 | Fußgönheim | 2426 | 25 | Verkehrsfläche | | 48 | 80 | b Z | 5 16 | 40 25 | - | 9 | P 1 Q 2 R 3 S 4 T 5 | Vereinfachte Flurbereinigung nach §86 ff "Zuwegung Gemüsegroßmärkte [41143]", Besitzeinweisung erfolgt, z.Zt. noch nicht rechtskräftig Zuwegung außerhalb des Schutzstreifens zu Mast 22 und Mast 23 |

Nachweisung

| 1 | 2 | 3 | 4 | 5 | | | 6 | 7 | | | 8 | | | 9 | 10 | 11 | 12 | | |
|----------------|---------------|--|------------|-----------|------------|-------|-------------|-------------------------------|-----------------------|----|----|----------------------|---|----|----------|--------------------------------------|---------------------------|--|--|
| Ifd. Nr. Eigt. | Ifd. Nr. Plan | Lfd. Nr. Abt. I Grundbuch, Name und Vorname des Eigentümers, Wohnort Tel. Nr. | Grundstück | | Grundbuch | | | Nutzungsart (lt. Kataster) | Größe des Grundstücks | | | Schutzstreifenfläche | | | Mast Nr. | LWL Nachrichten- kabel lfd. Meter | Text* Ifd. Nr. Abt. II | Bemerkungen | |
| | | | Flur | Flurstück | Bezirk | Blatt | Best. Verz. | | ha | a | qm | ha | a | qm | | | | | |
| | | Zuwegung zu Maststandorten | | | | | | | | | | | | | | | | | |
| 11 | Z1 | | - | 934 | Fußgönheim | 2432 | 12 | Wasserfläche | | 13 | 50 | Z | | | 20 | - | - | - | Vereinfachte Flurbereinigung nach §86 ff "Zuwegung Gemüsegroßmärkte [41143]", Besitzeinweisung erfolgt, z.Zt. noch nicht rechtskräftig Zuwegung außerhalb des Schutzstreifens zu Mast 21 bis Mast 23 |
| | Z3 | | - | 674 / 3 | Fußgönheim | 2432 | 4 | Verkehrsfläche | | 26 | 02 | Z | | 8 | 45 | - | - | U 4 | Vereinfachte Flurbereinigung nach §86 ff "Zuwegung Gemüsegroßmärkte [41143]", Besitzeinweisung erfolgt, z.Zt. noch nicht rechtskräftig Zuwegung außerhalb des Schutzstreifens zu Mast 21 bis Mast 23 |
| | Z4 | | - | 823 / 3 | Fußgönheim | 2430 | 9 | Verkehrsfläche | | 10 | 80 | Z | | 4 | 75 | - | - | BM 1 BN 2 BO 3 BP 5 BQ 7 BR 8 BS 9 | Vereinfachte Flurbereinigung nach §86 ff "Zuwegung Gemüsegroßmärkte [41143]", Besitzeinweisung erfolgt, z.Zt. noch nicht rechtskräftig Zuwegung außerhalb des Schutzstreifens zu Mast 21 bis Mast 23 |
| | Z5 | | | 791 / 1 | Fußgönheim | 2430 | 8 | Verkehrsfläche | | 26 | 39 | Z | | 23 | 00 | - | - | - | Zuwegung außerhalb des Schutzstreifens zu Mast 21 - Mast 23 |
| | Z6 | | | 2488 / 13 | Fußgönheim | 2426 | 28 | Verkehrsfläche | | 84 | 33 | Z | | 36 | 35 | - | - | BT 2 BU 3 | Zuwegung außerhalb des Schutzstreifens zu Mast 23 |

Nachweisung

| 1 | 2 | 3 | 4 | 5 | | | 6 | 7 | | | 8 | | | 9 | 10 | 11 | 12 | | |
|----------------------|---------------------|--|------------|-----------|------------|-------|----------------|-------------------------------|--------------------------|----|----|----------------------|---|----|-------------|--|------------------------------------|-------------|---|
| Ifd. Nr. Eigt. | Ifd. Nr. Plan | Lfd. Nr. Abt. I Grundbuch, Name und Vorname des Eigentümers, Wohnort Tel. Nr. | Grundstück | | Grundbuch | | | Nutzungsart (lt. Kataster) | Größe des Grundstücks | | | Schutzstreifenfläche | | | Mast Nr. | LWL Nachrichten- kabel lfd. Meter | Text* lfd. Nr. Abt. II | Bemerkungen | |
| | | | Flur | Flurstück | Bezirk | Blatt | Best. Verz. | | ha | a | qm | ha | a | qm | | | | | |
| 12 | Z2 | | - | 876 / 2 | Fußgönheim | 1435 | 20 | Verkehrsfläche - Straße | 3 | 67 | 61 | Z | | | 20 | - | - | - | Zuwegung außerhalb des Schutzstreifens zu Mast 20 bis Mast 23 |