

**Auslegungsvermerk der Gemeinde**  
 (Anhörungsverfahren §43a EnWG i.V.m. §73 VwVfG)

Der Plan hat ausgelegen in der Zeit vom ..... 20....  
 bis ..... 20....

in der Gemeinde.....

Gemeinde

Siegel

**Planfeststellungsvermerk der Planfeststellungsbehörde**

Nach § 43b EnWG i.V.m. § 74 VwVfG planfestgestellt durch Beschluss vom ..... 20....

Planfeststellungsbehörde

Siegel

**Auslegungsvermerk der Gemeinde**  
 (Planfeststellungsbeschluss und festgestellter Plan (§ 43b EnWG i.V.m. § 74 VwVfG))

Der Planfeststellungsbeschluss und Ausfertigung des festgestellten Planes  
 haben ausgelegen in der Zeit vom ..... 20....  
 bis ..... 20....

in der Gemeinde.....

Gemeinde

Siegel

**Leitungsrechtsregister, Bl.4557**


**Netzverstärkung Bürstadt – Kühmoos**

**Abschnitt:**

**Landesgrenze Hessen/ Rheinland-Pfalz -**

**UA Maximiliansau**

**Gemarkung Ruchheim**

Stand:	20.07.2020	 Amprion GmbH B-LP / Betrieb/ Projektierung A-PS/ Genehmigungen Leitungen Süd
Inhalt:	33 Seiten	

**Netzverstärkung Bürstadt - Kühmoos**

**220-/380-kV- Höchstspannungsfreileitung Pkt. Lamsheim – Abzweig Mutterstadt, Bl. 4557**

**Abschnitt: Pkt. Lamsheim - Abzw. Mutterstadt**

# Nachweisung

für die Gemarkung : **Ruchheim**

Land : Rheinland-Pfalz



SGD : Süd

Kreis : Stadt Ludwigshafen a. Rh.

Gemeinde-Bez. : Ludwigshafen am Rhein

Katasteramt : Rheinpfalz

Grundbuchamt : Ludwigshafen am Rhein

Datum		Änderung		Name
	Datum	Name		
ermittelt	26.09.2019	Kranendonck		
aufgestellt	20.07.2020	Beck		
Inhalt	Planung			
				 Amprion GmbH B-LP / Betrieb / Projektierung A-PS / Genehmigungen Leitungen Süd

Nachweisung

1	2	3	4		5			6	7			8			9	10	11	12	
Ifd. Nr. Eigt. Plan	Ifd. Nr. Wohnort Tel. Nr.	Lfd. Nr. Abt. I Grundbuch, Name und Vorname des Eigentümers, Wohnort Tel. Nr.	Grundstück		Grundbuch			Nutzungsart (lt. Kataster)	Größe des Grundstücks			Schutzstreifenfläche			Mast Nr.	LWL Nachrichten- kabel lfd. Meter	Text* lfd. Nr. Abt. II	Bemerkungen	
			Flur	Flurstück	Bezirk	Blatt	Best. Verz.		ha	a	qm	ha	a	qm					
1	1		-	1120 / 1	Ruchheim	2492	1	Landwirtschaftsfläche	1	19	18	b		75	70	-	56	D 1 E 2	Vereinfachte Flurbereinigung nach §86 ff "Zuwegung Gemüsegroßmärkte [41143]", Besitzeinweisung erfolgt, z.Zt. noch nicht rechtskräftig
	66		-	1386	Ruchheim	4312	2	Landwirtschaftsfläche	1	21	10	b Z	1	14	60 5	19	257	U 2 V 3	Vereinfachte Flurbereinigung nach §86 ff "Zuwegung Gemüsegroßmärkte [41143]", Besitzeinweisung erfolgt, z.Zt. noch nicht rechtskräftig  Zuwegung außerhalb des Schutzstreifens zu Mast 19
	79		-	1370 / 1	Ruchheim	878	195	Landwirtschaftsfläche	2	18	63	b		5	30	-	-	GC 2	Vereinfachte Flurbereinigung nach §86 ff "Zuwegung Gemüsegroßmärkte [41143]", Besitzeinweisung erfolgt, z.Zt. noch nicht rechtskräftig
	89		-	1515 / 1	Ruchheim	1105	4	Wasserfläche Landwirtschaftsfläche		20	46	b		9	25	-	20	GH 4 GI 5 GJ 6 GK 7 GL 8	Vereinfachte Flurbereinigung nach §86 ff "Zuwegung Gemüsegroßmärkte [41143]", Besitzeinweisung erfolgt, z.Zt. noch nicht rechtskräftig
		Fortsetzung nächste Seite																	

Nachweisung

1	2	3	4		5			6	7			8			9	10	11	12
Ifd. Nr. Eigt.	Ifd. Nr. Plan	Lfd. Nr. Abt. I Grundbuch, Name und Vorname des Eigentümers, Wohnort, Tel. Nr.	Grundstück		Grundbuch			Nutzungsart (lt. Kataster)	Größe des Grundstücks			Schutzstreifenfläche			Mast Nr.	LWL Nachrichten-kabel	Text* Ifd. Nr. Abt. II	Bemerkungen
			Flur	Flurstück	Bezirk	Blatt	Best. Verz.	ha	a	qm	ha	a	qm	Ifd. Meter				
noch 1	93	Fortsetzung	-	1514 / 1	Ruchheim	297	7	Landwirtschaftsfläche	19	36	b		8	15	-	19	GM 1 GN 2 GO 5 GP 7 GQ 8	Vereinfachte Flurbereinigung nach §86 ff "Zuwegung Gemüsegroßmärkte [41143]", Besitzeinweisung erfolgt, z.Zt. noch nicht rechtskräftig
	94		-	1512 / 1	Ruchheim	4276	1	Landwirtschaftsfläche	12	43	b		5	05	-	13	GR 1 GS 2 GT 3 GU 4 GV 5	Vereinfachte Flurbereinigung nach §86 ff "Zuwegung Gemüsegroßmärkte [41143]", Besitzeinweisung erfolgt, z.Zt. noch nicht rechtskräftig
	96		-	1510 / 1	Ruchheim	1105	3	Landwirtschaftsfläche	98	49	b		31	55	-	34	GY 1 GZ 2 HA 6 HB 7 HC 8	Vereinfachte Flurbereinigung nach §86 ff "Zuwegung Gemüsegroßmärkte [41143]", Besitzeinweisung erfolgt, z.Zt. noch nicht rechtskräftig
		Fortsetzung nächste Seite																

**Nachweisung**

1	2	3	4		5			6	7			8			9	10	11	12
Ifd. Nr. Eigt.	Ifd. Nr. Plan	Lfd. Nr. Abt. I Grundbuch, Name und Vorname des Eigentümers, Wohnort, Tel. Nr.	Grundstück		Grundbuch			Nutzungsart (lt. Kataster)	Größe des Grundstücks			Schutzstreifenfläche			Mast Nr.	LWL Nachrichten-kabel	Text* Ifd. Nr. Abt. II	Bemerkungen
			Flur	Flurstück	Bezirk	Blatt	Best. Verz.		ha	a	qm	ha	a	qm				
noch 1	98	Fortsetzung	-	1430	Ruchheim	878	7	Landwirtschaftsfläche	1	56	60	b		33	80	20	59	W 2 Vereinfachte Flurbereinigung nach §86 ff "Zuwegung Gemüsegroßmärkte [41143]", Besitzeinweisung erfolgt, z.Zt. noch nicht rechtskräftig
	99		-	1500 / 1	Ruchheim	4473	1	Landwirtschaftsfläche		84	75	b		6	75	-	-	HF 1 HG 2 HH 3 HI 4 HJ 5 Vereinfachte Flurbereinigung nach §86 ff "Zuwegung Gemüsegroßmärkte [41143]", Besitzeinweisung erfolgt, z.Zt. noch nicht rechtskräftig
2	4		-	1145	Ruchheim	847	5	Landwirtschaftsfläche		55	49	b		6	20	-	-	G 4 Vereinfachte Flurbereinigung nach §86 ff "Zuwegung Gemüsegroßmärkte [41143]", Besitzeinweisung erfolgt, z.Zt. noch nicht rechtskräftig
	5		-	1150	Ruchheim	847	6	Landwirtschaftsfläche		77	06	b		9	30	-	11	H 5 Vereinfachte Flurbereinigung nach §86 ff "Zuwegung Gemüsegroßmärkte [41143]", Besitzeinweisung erfolgt, z.Zt. noch nicht rechtskräftig

Nachweisung

1	2	3	4		5			6	7			8			9	10	11	12
Ifd. Nr. Eigt.	Ifd. Nr. Plan	Lfd. Nr. Abt. I Grundbuch, Name und Vorname des Eigentümers, Wohnort, Tel. Nr.	Grundstück		Grundbuch			Nutzungsart (lt. Kataster)	Größe des Grundstücks			Schutzstreifenfläche			Mast Nr.	LWL Nachrichten- kabel	Text* Ifd. Nr. Abt. II	Bemerkungen
			Flur	Flurstück	Bezirk	Blatt	Best. Verz.		ha	a	qm	ha	a	qm				
3	6		-	1151	Ruchheim	1445	1	Landwirtschaftsfläche		62	13	b		8	05	-	21	I 1 Vereinfachte Flurbereinigung nach §86 ff "Zuwegung Gemüsegroßmärkte [41143]", Besitzeinweisung erfolgt, z.Zt. noch nicht rechtskräftig
4	7		-	1152	Ruchheim	4311	1	Landwirtschaftsfläche		14	03	b		1	90	-	5	CJ 1 Vereinfachte Flurbereinigung nach §86 ff "Zuwegung Gemüsegroßmärkte [41143]", Besitzeinweisung erfolgt, z.Zt. noch nicht rechtskräftig
	8		-	1153	Ruchheim	74	5	Landwirtschaftsfläche	1	26	00	b		16	80	-	42	CK 6 Vereinfachte Flurbereinigung nach §86 ff "Zuwegung Gemüsegroßmärkte [41143]", Besitzeinweisung erfolgt, z.Zt. noch nicht rechtskräftig
5	9		-	1154	Ruchheim	1080	7	Landwirtschaftsfläche		27	65	b		3	85	-	10	CL 2 Vereinfachte Flurbereinigung nach §86 ff "Zuwegung Gemüsegroßmärkte [41143]", Besitzeinweisung erfolgt, z.Zt. noch nicht rechtskräftig
	10		-	1155	Ruchheim	1080	8	Landwirtschaftsfläche		32	15	b		4	60	-	11	CM 2 Vereinfachte Flurbereinigung nach §86 ff "Zuwegung Gemüsegroßmärkte [41143]", Besitzeinweisung erfolgt, z.Zt. noch nicht rechtskräftig
	17		-	1174	Ruchheim	1080	9	Verkehrsfläche Landwirtschaftsfläche		16	06	b		1	30	-	2	CP 2 CQ 3 Vereinfachte Flurbereinigung nach §86 ff "Zuwegung Gemüsegroßmärkte [41143]", Besitzeinweisung erfolgt, z.Zt. noch nicht rechtskräftig
Fortsetzung nächste Seite																		

Nachweisung

1	2	3	4		5			6	7			8			9	10	11	12		
Ifd. Nr. Eigt.	Ifd. Nr. Plan	Lfd. Nr. Abt. I Grundbuch, Name und Vorname des Eigentümers, Wohnort, Tel. Nr.	Grundstück		Grundbuch			Nutzungsart (lt. Kataster)	Größe des Grundstücks			Schutzstreifenfläche			Mast Nr.	LWL Nachrichten- kabel	Text* Ifd. Nr. Abt. II	Bemerkungen		
			Flur	Flurstück	Bezirk	Blatt	Best. Verz.		ha	a	qm	ha	a	qm					Ifd. Meter	
noch 5	11	Fortsetzung	-	1170	Ruchheim	4259	1	Landwirtschaftsfläche	2	24	46	b		35	85	15	75	J 1 K 2	Vereinfachte Flurbereinigung nach §86 ff "Zuwegung Gemüsegroßmärkte [41143]", Besitzeinweisung erfolgt, z.Zt. noch nicht rechtskräftig	
6	32	Fortsetzung nächste Seite	-	1007 / 1	Ruchheim	1531	42	Landwirtschaftsfläche	19	02		b		5	75	-	-	DD 4	Vereinfachte Flurbereinigung nach §86 ff "Zuwegung Gemüsegroßmärkte [41143]", Besitzeinweisung erfolgt, z.Zt. noch nicht rechtskräftig	
	33		-	1004 / 1	Ruchheim	2574	9	Landwirtschaftsfläche		58	73		b			50	-	-	DE 2	Vereinfachte Flurbereinigung nach §86 ff "Zuwegung Gemüsegroßmärkte [41143]", Besitzeinweisung erfolgt, z.Zt. noch nicht rechtskräftig
	70		-	1365	Ruchheim	1860	103	Landwirtschaftsfläche		30	90		b			35	-	-	-	Vereinfachte Flurbereinigung nach §86 ff "Zuwegung Gemüsegroßmärkte [41143]", Besitzeinweisung erfolgt, z.Zt. noch nicht rechtskräftig
	71		-	1367	Ruchheim	2664	58	Landwirtschaftsfläche		22	20		b		6	60	-	3	AU 10	Vereinfachte Flurbereinigung nach §86 ff "Zuwegung Gemüsegroßmärkte [41143]", Besitzeinweisung erfolgt, z.Zt. noch nicht rechtskräftig
	72		-	1367 / 2	Ruchheim	1062	4	Landwirtschaftsfläche		22	20		b		15	40	-	32	AV 5	Vereinfachte Flurbereinigung nach §86 ff "Zuwegung Gemüsegroßmärkte [41143]", Besitzeinweisung erfolgt, z.Zt. noch nicht rechtskräftig

Nachweisung

1	2	3	4		5			6	7			8			9	10	11	12	
Ifd. Nr. Eigt.	Ifd. Nr. Plan	Lfd. Nr. Abt. I Grundbuch, Name und Vorname des Eigentümers, Wohnort, Tel. Nr.	Grundstück		Grundbuch			Nutzungsart (lt. Kataster)	Größe des Grundstücks			Schutzstreifenfläche			Mast Nr.	LWL Nachrichten-kabel Ifd. Meter	Text* Ifd. Nr. Abt. II	Bemerkungen	
			Flur	Flurstück	Bezirk	Blatt	Best. Verz.		ha	a	qm	ha	a	qm					
noch 6	73	Fortsetzung	-	1368	Ruchheim	1066	13	Landwirtschaftsfläche		32	40	b		27	55	-	46	X 1 Y 4 Z 22 AA 48 AB 51	Vereinfachte Flurbereinigung nach §86 ff "Zuwegung Gemüsegroßmärkte [41143]", Besitzeinweisung erfolgt, z.Zt. noch nicht rechtskräftig  Zuwegung außerhalb des Schutzstreifens zu Mast 19
	108		-	1452 / 1	Ruchheim	1066	159	Landwirtschaftsfläche	1	50	62	b		55	30	21	84	X 1 Y 4 Z 22 AA 48 AB 51	Vereinfachte Flurbereinigung nach §86 ff "Zuwegung Gemüsegroßmärkte [41143]", Besitzeinweisung erfolgt, z.Zt. noch nicht rechtskräftig
	68		-	1383	Ruchheim	1066	297	Verkehrsfläche Landwirtschaftsfläche		47	80	b		7	20	-	-	FV 38	Vereinfachte Flurbereinigung nach §86 ff "Zuwegung Gemüsegroßmärkte [41143]", Besitzeinweisung erfolgt, z.Zt. noch nicht rechtskräftig



**Nachweisung**

1	2	3	4		5			6	7			8			9	10	11	12	
Ifd.	Ifd. Nr.	Lfd. Nr. Abt. I Grundbuch, Name und Vorname des Eigentümers, Wohnort Tel. Nr.	Grundstück		Grundbuch			Nutzungsart (lt. Kataster)	Größe des Grundstücks			Schutzstreifenfläche			Mast Nr.	LWL Nachrichten- kabel	Text* Ifd. Nr. Abt. II	Bemerkungen	
			Flur	Flurstück	Bezirk	Blatt	Best. Verz.		ha	a	qm	ha	a	qm					lfd. Meter
7	24	Fortsetzung nächste Seite	-	3096 / 13	Ruchheim	1087	27	Gebäude- und Freifläche Waldfläche - Gehölz		7	60	b		5	50	-	12	-	Vereinfachte Flurbereinigung nach §86 ff "Zuwegung Gemüsegroßmärkte [41143]", Besitzeinweisung erfolgt, z.Zt. noch nicht rechtskräftig
	26		-	3096 / 23	Ruchheim	1087	28	Unland		3	25	b		2	35	-	5	-	Vereinfachte Flurbereinigung nach §86 ff "Zuwegung Gemüsegroßmärkte [41143]", Besitzeinweisung erfolgt, z.Zt. noch nicht rechtskräftig
	27		-	3096 / 36	Ruchheim	1087	28	Verkehrsfläche		31	34	b		4	10	-	7	-	Vereinfachte Flurbereinigung nach §86 ff "Zuwegung Gemüsegroßmärkte [41143]", Besitzeinweisung erfolgt, z.Zt. noch nicht rechtskräftig

**Nachweisung**

1	2	3	4		5			6	7			8			9	10	11	12	
Ifd. Nr. Eigt.	Ifd. Nr. Plan	Lfd. Nr. Abt. I Grundbuch, Name und Vorname des Eigentümers, Wohnort, Tel. Nr.	Grundstück		Grundbuch			Nutzungsart (lt. Kataster)	Größe des Grundstücks			Schutzstreifenfläche			Mast Nr.	LWL Nachrichten- kabel	Text* Ifd. Nr. Abt. II	Bemerkungen	
			Flur	Flurstück	Bezirk	Blatt	Best. Verz.		ha	a	qm	ha	a	qm					Ifd. Meter
noch 7	28	Fortsetzung	-	1020 / 5	Ruchheim	1087	37	Verkehrsfläche		10	49	b		4	15	-	-	DA 2 DB 3	Vereinfachte Flurbereinigung nach §86 ff "Zuwegung Gemüsegroßmärkte [41143]", Besitzeinweisung erfolgt, z.Zt. noch nicht rechtskräftig
	29		-	1010 / 2	Ruchheim	1087	36	Verkehrsfläche		7	29	b		5	80	-	15	CZ 4	Vereinfachte Flurbereinigung nach §86 ff "Zuwegung Gemüsegroßmärkte [41143]", Besitzeinweisung erfolgt, z.Zt. noch nicht rechtskräftig
8	30	Fortsetzung nächste Seite	-	1020 / 1	Ruchheim	104	25	Landwirtschaftsfläche	1	44	87	b		32	90	-	-	DF 8 DG 9 DH 10 DI 11 DJ 12	Vereinfachte Flurbereinigung nach §86 ff "Zuwegung Gemüsegroßmärkte [41143]", Besitzeinweisung erfolgt, z.Zt. noch nicht rechtskräftig
	41		-	969 / 1	Ruchheim	4278	1	Landwirtschaftsfläche		50	37	b			50	-	-	DK 1 DL 6 DM 7 DN 10	Vereinfachte Flurbereinigung nach §86 ff "Zuwegung Gemüsegroßmärkte [41143]", Besitzeinweisung erfolgt, z.Zt. noch nicht rechtskräftig
	53		-	885	Ruchheim	811	3	Landwirtschaftsfläche		55	40	b		52	75	-	120	EN 5 EO 6 EP 7 EQ 8	Vereinfachte Flurbereinigung nach §86 ff "Zuwegung Gemüsegroßmärkte [41143]", Besitzeinweisung erfolgt, z.Zt. noch nicht rechtskräftig

Nachweisung

1	2	3	4		5			6	7			8			9	10	11	12	
Ifd. Nr. Eigt.	Ifd. Nr. Plan	Lfd. Nr. Abt. I Grundbuch, Name und Vorname des Eigentümers, Wohnort, Tel. Nr.	Grundstück	Grundbuch			Nutzungsart (lt. Kataster)	Größe des Grundstücks			Schutzstreifenfläche			Mast Nr.	LWL Nachrichten- kabel	Text* Ifd. Nr. Abt. II	Bemerkungen		
				Flur	Flurstück	Bezirk		Blatt	Best. Verz.	ha	a	qm	ha					a	qm
noch 8	54	Fortsetzung	-	884	Ruchheim	811	1	Landwirtschaftsfläche		5	80	b		25	75	-	-	ER 1 ES 3 ET 7 EU 8	Vereinfachte Flurbereinigung nach §86 ff "Zuwegung Gemüsegroßmärkte [41143]", Besitzeinweisung erfolgt, z.Zt. noch nicht rechtskräftig
	57		-	840 / 2	Ruchheim	4278	2	Landwirtschaftsfläche	2	75	86	b Z		24 2	80 60	-	-	AG 2 AI 3 AJ 4 AK 5 AL 6 AM 7	Vereinfachte Flurbereinigung nach §86 ff "Zuwegung Gemüsegroßmärkte [41143]", Besitzeinweisung erfolgt, z.Zt. noch nicht rechtskräftig Zuwegung außerhalb des Schutzstreifens zu Mast 18
	65		-	1388 / 2	Ruchheim	4295	2	Landwirtschaftsfläche	1	18	93	b Z			5 10	-	-	FQ 4 FR 5 FS 6 FT 7	Vereinfachte Flurbereinigung nach §86 ff "Zuwegung Gemüsegroßmärkte [41143]", Besitzeinweisung erfolgt, z.Zt. noch nicht rechtskräftig Zuwegung außerhalb des Schutzstreifens zu Mast 19
	103		-	1441	Ruchheim	4295	1	Landwirtschaftsfläche		61	90	b		24	80	-	38	HL 1 HM 2 HN 3 HO 8 HP 9	Vereinfachte Flurbereinigung nach §86 ff "Zuwegung Gemüsegroßmärkte [41143]", Besitzeinweisung erfolgt, z.Zt. noch nicht rechtskräftig
9	31		-	1010 / 1	Ruchheim	1669	2	Landwirtschaftsfläche	1	32	53	b	1	24	75	-	249	DC 2	Vereinfachte Flurbereinigung nach §86 ff "Zuwegung Gemüsegroßmärkte [41143]", Besitzeinweisung erfolgt, z.Zt. noch nicht rechtskräftig

Nachweisung

1	2	3	4		5			6	7			8			9	10	11	12
Ifd. Nr. Eigt.	Ifd. Nr. Plan	Lfd. Nr. Abt. I Grundbuch, Name und Vorname des Eigentümers, Wohnort, Tel. Nr.	Grundstück		Grundbuch			Nutzungsart (lt. Kataster)	Größe des Grundstücks			Schutzstreifenfläche			Mast Nr.	LWL Nachrichten- kabel	Text* Ifd. Nr. Abt. II	Bemerkungen
			Flur	Flurstück	Bezirk	Blatt	Best. Verz.		ha	a	qm	ha	a	qm				
10	51		-	889 / 1	Ruchheim	211	5	Landwirtschaftsfläche		22	99	b			45	-	-	EV 4 EW 6 EX 8 EY 9 EZ 11 FA 12 FB 13 Vereinfachte Flurbereinigung nach §86 ff "Zuwegung Gemüsegroßmärkte [41143]", Besitzeinweisung erfolgt, z.Zt. noch nicht rechtskräftig
	52		-	888 / 1	Ruchheim	211	4	Landwirtschaftsfläche	1	02	21	b		74	30	17	116	EV 4 EW 6 EX 8 EY 9 EZ 11 FA 12 FC 3 Vereinfachte Flurbereinigung nach §86 ff "Zuwegung Gemüsegroßmärkte [41143]", Besitzeinweisung erfolgt, z.Zt. noch nicht rechtskräftig
	55		-	882	Ruchheim	1180	1	Landwirtschaftsfläche	1	15	50	b		1	45	-	-	FD 1 FE 3 FF 4 FG 5 FH 6 FI 7 Vereinfachte Flurbereinigung nach §86 ff "Zuwegung Gemüsegroßmärkte [41143]", Besitzeinweisung erfolgt, z.Zt. noch nicht rechtskräftig

Nachweisung

1	2	3	4		5			6	7			8			9	10	11	12
Ifd.	Ifd. Nr.	Lfd. Nr. Abt. I Grundbuch, Name und Vorname des Eigentümers, Wohnort Tel. Nr. Eigt. Plan	Grundstück		Grundbuch			Nutzungsart (lt. Kataster)	Größe des Grundstücks			Schutzstreifenfläche			Mast Nr.	LWL Nachrichten- kabel  lfd. Meter	Text* Ifd. Nr. Abt. II	Bemerkungen
			Flur	Flurstück	Bezirk	Blatt	Best. Verz.		ha	a	qm	ha	a	qm				
11	58		-	845 / 1	Ruchheim	785	2	Landwirtschaftsfläche		93	76	b Z		63	50 15	-	119	AQ 1 Vereinfachte Flurbereinigung nach §86 ff "Zuwegung Gemüsegroßmärkte [41143]", AR 2 Besitzeinweisung erfolgt, z.Zt. noch nicht rechtskräftig AT 3 Zuwegung außerhalb des Schutzstreifens zu Mast 18
	59		-	848 / 1	Ruchheim	613	4	Landwirtschaftsfläche		49	86	b		49	45	18 (tlw.)	92	R 2 Vereinfachte Flurbereinigung nach §86 ff "Zuwegung Gemüsegroßmärkte [41143]", S 3 Besitzeinweisung erfolgt, z.Zt. noch nicht rechtskräftig T 4
12	60		-	850 / 1	Ruchheim	621	2	Landwirtschaftsfläche		69	13	b		63	35	18 (tlw.)	127	N 1 Vereinfachte Flurbereinigung nach §86 ff "Zuwegung Gemüsegroßmärkte [41143]", O 2 Besitzeinweisung erfolgt, z.Zt. noch nicht rechtskräftig P 3 Q 4

Fortsetzung nächste Seite

Nachweisung

1	2	3	4		5			6	7			8			9	10	11	12
Ifd. Nr. Eigt.	Ifd. Nr. Plan	Lfd. Nr. Abt. I Grundbuch, Name und Vorname des Eigentümers, Wohnort, Tel. Nr.	Grundstück		Grundbuch			Nutzungsart (lt. Kataster)	Größe des Grundstücks			Schutzstreifenfläche			Mast Nr.	LWL Nachrichten- kabel Ifd. Meter	Text* Ifd. Nr. Abt. II	Bemerkungen
			Flur	Flurstück	Bezirk	Blatt	Best. Verz.		ha	a	qm	ha	a	qm				
noch 12	61	Fortsetzung	-	855 / 1	Ruchheim	335	27	Landwirtschaftsfläche	1	36	85	b		59	85	-	63	FJ 2 FK 7 FL 11 Vereinfachte Flurbereinigung nach §86 ff "Zuwegung Gemüsegroßmärkte [41143]", Besitzeinweisung erfolgt, z.Zt. noch nicht rechtskräftig
13	62		-	856 / 1	Ruchheim	752	10	Landwirtschaftsfläche		24	93	b		2	45	-	-	FM 3 FN 4 Vereinfachte Flurbereinigung nach §86 ff "Zuwegung Gemüsegroßmärkte [41143]", Besitzeinweisung erfolgt, z.Zt. noch nicht rechtskräftig
	63		-	860 / 1	Ruchheim	752	11	Landwirtschaftsfläche	1	20	32	b		30	-	-	FO 1 FP 5 Vereinfachte Flurbereinigung nach §86 ff "Zuwegung Gemüsegroßmärkte [41143]", Besitzeinweisung erfolgt, z.Zt. noch nicht rechtskräftig	
14	67		-	1385	Ruchheim	540	5	Verkehrsfläche Landwirtschaftsfläche		48	10	b		48	10	-	-	FU 1 Vereinfachte Flurbereinigung nach §86 ff "Zuwegung Gemüsegroßmärkte [41143]", Besitzeinweisung erfolgt, z.Zt. noch nicht rechtskräftig
	102		-	1440	Ruchheim	165	4	Landwirtschaftsfläche		74	50	b		28	20	-	46	HK 1 Vereinfachte Flurbereinigung nach §86 ff "Zuwegung Gemüsegroßmärkte [41143]", Besitzeinweisung erfolgt, z.Zt. noch nicht rechtskräftig
	111		-	1458 / 1	Ruchheim	306	3	Landwirtschaftsfläche		34	38	b		12	75	-	20	BP 2 BQ 3 BR 5 BS 6 BT 7 BU 10 Vereinfachte Flurbereinigung nach §86 ff "Zuwegung Gemüsegroßmärkte [41143]", Besitzeinweisung erfolgt, z.Zt. noch nicht rechtskräftig
		Fortsetzung nächste Seite																

Nachweisung

1	2	3	4		5			6	7			8			9	10	11	12	
Ifd. Nr. Eigt.	Ifd. Nr. Plan	Lfd. Nr. Abt. I Grundbuch, Name und Vorname des Eigentümers, Wohnort, Tel. Nr.	Grundstück		Grundbuch			Nutzungsart (lt. Kataster)	Größe des Grundstücks			Schutzstreifenfläche			Mast Nr.	LWL Nachrichten- kabel	Text* Ifd. Nr. Abt. II	Bemerkungen	
			Flur	Flurstück	Bezirk	Blatt	Best. Verz.		ha	a	qm	ha	a	qm					Ifd. Meter
noch 14	112	Fortsetzung	-	1459 / 1	Ruchheim	1186	9	Landwirtschaftsfläche		23	00	b		8	65	-	14	BV 4 BW 5 BX 6 BY 7 BZ 8	Vereinfachte Flurbereinigung nach §86 ff "Zuwegung Gemüsegroßmärkte [41143]", Besitzeinweisung erfolgt, z.Zt. noch nicht rechtskräftig
15	95		-	1426	Ruchheim	336	13	Landwirtschaftsfläche		77	60	b		8	35	-	-	GW 5	Vereinfachte Flurbereinigung nach §86 ff "Zuwegung Gemüsegroßmärkte [41143]", Besitzeinweisung erfolgt, z.Zt. noch nicht rechtskräftig
	97		-	1428	Ruchheim	176	8	Landwirtschaftsfläche		20	20	b		3	00	-	-	GX 1	Vereinfachte Flurbereinigung nach §86 ff "Zuwegung Gemüsegroßmärkte [41143]", Besitzeinweisung erfolgt, z.Zt. noch nicht rechtskräftig
	104		-	1442	Ruchheim	838	1	Landwirtschaftsfläche		37	00	b		14	80	-	23	HQ 1 HR 2 HS 5 HT 6 HU 7	Vereinfachte Flurbereinigung nach §86 ff "Zuwegung Gemüsegroßmärkte [41143]", Besitzeinweisung erfolgt, z.Zt. noch nicht rechtskräftig
	105		-	1445	Ruchheim	317	5	Landwirtschaftsfläche		55	60	b Z		22	20 5	-	34	HV 1 HW 2 HX 3 HY 4 HZ 5 IA 6	Vereinfachte Flurbereinigung nach §86 ff "Zuwegung Gemüsegroßmärkte [41143]", Besitzeinweisung erfolgt, z.Zt. noch nicht rechtskräftig Zuwegung außerhalb des Schutzstreifens zu Mast 20

Nachweisung

1	2	3	4	5			6	7			8			9	10	11	12		
Ifd.	Ifd. Nr.	Lfd. Nr. Abt. I Grundbuch, Name und Vorname des Eigentümers, Wohnort Tel. Nr. Eigt. Plan	Grundstück		Grundbuch			Nutzungsart (lt. Kataster)	Größe des Grundstücks			Schutzstreifenfläche			Mast Nr.	LWL Nachrichten- kabel  Ifd. Meter	Text* Ifd. Nr. Abt. II	Bemerkungen	
			Flur	Flurstück	Bezirk	Blatt	Best. Verz.		ha	a	qm	ha	a	qm					
16	100		-	1435	Ruchheim	696	1	Landwirtschaftsfläche		19	00	b		5	45	-	12	HD 1 Vereinfachte Flurbereinigung nach §86 ff "Zuwegung Gemüsegroßmärkte [41143]", Besitzeinweisung erfolgt, z.Zt. noch nicht rechtskräftig	
17	101		-	1438	Ruchheim	88	7	Landwirtschaftsfläche		76	50	b		24	30	-	47	HE 4 Vereinfachte Flurbereinigung nach §86 ff "Zuwegung Gemüsegroßmärkte [41143]", Besitzeinweisung erfolgt, z.Zt. noch nicht rechtskräftig	
18	106		-	1446	Ruchheim	1287	4	Landwirtschaftsfläche		30	60	b Z		12	20 5	-	19	IB 4 Vereinfachte Flurbereinigung nach §86 ff "Zuwegung Gemüsegroßmärkte [41143]", IC 5 Besitzeinweisung erfolgt, z.Zt. noch nicht rechtskräftig ID 8 IE 11 Zuwegung außerhalb des Schutzstreifens zu Mast 20 IF 12 IG 13	
		Fortsetzung nächste Seite																	



Nachweisung

1	2	3	4		5			6	7			8			9	10	11	12
Ifd. Nr. Eigt.	Ifd. Nr. Plan	Lfd. Nr. Abt. I Grundbuch, Name und Vorname des Eigentümers, Wohnort, Tel. Nr.	Grundstück	Grundbuch			Nutzungsart (lt. Kataster)	Größe des Grundstücks			Schutzstreifenfläche			Mast Nr.	LWL Nachrichten- kabel	Text* Ifd. Nr. Abt. II	Bemerkungen	
				Flur	Flurstück	Bezirk		Blatt	Best. Verz.	ha	a	qm	ha					a
noch 18	107	Fortsetzung	-	1450	Ruchheim	1287	5	Landwirtschaftsfläche	1	11	80	b		44	10	-	67	IH 1 II 2 IC 5 Vereinfachte Flurbereinigung nach §86 ff "Zuwegung Gemüsegroßmärkte [41143]", ID 8 Besitzeinweisung erfolgt, z.Zt. noch nicht rechtskräftig IE 11 IF 12 Pächter: IG 13 Thorsten Schuch Oggersheimer Str. 15a 67071 Ludwigshafen Tel.: 06237-97210
19	109		-	1454 / 1	Ruchheim	795	4	Landwirtschaftsfläche		62	93	b		22	60	-	35	BF 1 Vereinfachte Flurbereinigung nach §86 ff "Zuwegung Gemüsegroßmärkte [41143]", BG 2 Besitzeinweisung erfolgt, z.Zt. noch nicht rechtskräftig BH 4 BI 5 BJ 6
	110			1455 / 1														Ruchheim

**Nachweisung**

1	2	3			4		5			6	7			8			9	10	11	12	
Ifd. Nr. Eigt.	Ifd. Nr. Plan	Lfd. Nr. Abt. I Grundbuch, Name und Vorname des Eigentümers, Wohnort, Tel. Nr.			Grundstück		Grundbuch			Nutzungsart (lt. Kataster)	Größe des Grundstücks			Schutzstreifenfläche a/ Wa = erstmals zu beschränkende Schutzstreifen-/ Waldfläche b/ Wb = bereits beschränkte Schutzstreifen-/ Waldfläche T = Temp. Arbeits-/Gerüstbauf. Z = Zuwegung zu Mast ZT = Zuwegung zur temp. Arbeits-/Gerüstbauf. SF = Sonderfläche			Mast Nr.	LWL Nachrichten- kabel	Text* Ifd. Nr. Abt. II	Bemerkungen	
		Öffentliche Wege und Gewässer																			
6	2		-	1140	Ruchheim	461	300	Verkehrsfläche - Weg		10	72	b		10	72	-	35	A 36 B 37 C 87	Vereinfachte Flurbereinigung nach §86 ff "Zuwegung Gemüsegroßmärkte [41143]", Besitzeinweisung erfolgt, z.Zt. noch nicht rechtskräftig		
	3		-	1142	Ruchheim	461	301	Verkehrsfläche - Weg		12	92	b		1	60	-	-	F 38	Vereinfachte Flurbereinigung nach §86 ff "Zuwegung Gemüsegroßmärkte [41143]", Besitzeinweisung erfolgt, z.Zt. noch nicht rechtskräftig		
	12		-	1120 / 2	Ruchheim	461	509	Verkehrsfläche		1	32	b			55	-	-	C 87 CR 62 CS 63	Vereinfachte Flurbereinigung nach §86 ff "Zuwegung Gemüsegroßmärkte [41143]", Besitzeinweisung erfolgt, z.Zt. noch nicht rechtskräftig		
	13		-	1156 / 3	Ruchheim	461	453	Verkehrsfläche - Weg		10	88	b Z		6	15 05	-	-	AT 12 CB 87 CC 91 CD 94	Vereinfachte Flurbereinigung nach §86 ff "Zuwegung Gemüsegroßmärkte [41143]", Besitzeinweisung erfolgt, z.Zt. noch nicht rechtskräftig Zuwegung außerhalb des Schutzstreifens von Mast 15 bis Mast 19		
Fortsetzung nächste Seite																					

**Nachweisung**

1	2	3	4		5			6	7			8			9	10	11	12
Ifd.	Ifd. Nr.	Lfd. Nr. Abt. I Grundbuch, Name und Vorname des Eigentümers, Wohnort Tel. Nr. Eigt. Plan	Grundstück		Grundbuch			Nutzungsart (lt. Kataster)	Größe des Grundstücks			Schutzstreifenfläche			Mast Nr.	LWL Nachrichten- kabel  lfd. Meter	Text* Ifd. Nr. Abt. II	Bemerkungen
			Flur	Flurstück	Bezirk	Blatt	Best. Verz.		ha	a	qm	ha	a	qm				
noch 6	14	Fortsetzung	-	1172	Ruchheim	461	302	Verkehrsfläche - Weg	12	68	b		2	50	-	4	CN 39 CO 40	Vereinfachte Flurbereinigung nach §86 ff "Zuwegung Gemüsegroßmärkte [41143]", Besitzeinweisung erfolgt, z.Zt. noch nicht rechtskräftig
	15		-	1156 / 9	Ruchheim	461	458	Verkehrsfläche - Weg		49	b			49	-	-	AC 12 AT 12	Vereinfachte Flurbereinigung nach §86 ff "Zuwegung Gemüsegroßmärkte [41143]", Besitzeinweisung erfolgt, z.Zt. noch nicht rechtskräftig
	16		-	1166 / 7	Ruchheim	461	466	Verkehrsfläche - Weg		15	b			15	-	-	AC 12 AT 12	Vereinfachte Flurbereinigung nach §86 ff "Zuwegung Gemüsegroßmärkte [41143]", Besitzeinweisung erfolgt, z.Zt. noch nicht rechtskräftig
	19		-	1156 / 2	Ruchheim	461	452	Gebäude- und Freifläche Verkehrsfläche	4	28	b		2	00	-	4	AC 12 AT 12 CA 91	Vereinfachte Flurbereinigung nach §86 ff "Zuwegung Gemüsegroßmärkte [41143]", Besitzeinweisung erfolgt, z.Zt. noch nicht rechtskräftig
		Fortsetzung nächste Seite																

Nachweisung

1	2	3	4		5			6	7			8			9	10	11	12	
Ifd. Nr. Eigt.	Ifd. Nr. Plan	Lfd. Nr. Abt. I Grundbuch, Name und Vorname des Eigentümers, Wohnort, Tel. Nr.	Grundstück		Grundbuch			Nutzungsart (lt. Kataster)	Größe des Grundstücks			Schutzstreifenfläche			Mast Nr.	LWL Nachrichten-kabel	Text* Ifd. Nr. Abt. II	Bemerkungen	
			Flur	Flurstück	Bezirk	Blatt	Best. Verz.		ha	a	qm	ha	a	qm					Ifd. Meter
noch 6	20	Fortsetzung	-	3096 / 29	Ruchheim	461	558	Verkehrsfläche - Weg		2	86	b		1	90	-	-	-	Vereinfachte Flurbereinigung nach §86 ff "Zuwegung Gemüsegroßmärkte [41143]", Besitzeinweisung erfolgt, z.Zt. noch nicht rechtskräftig
	21		-	1166 / 2	Ruchheim	461	462	Wasserfläche - Graben		1	16	b			50	-	1	AC 12 AT 12 CA 18	Vereinfachte Flurbereinigung nach §86 ff "Zuwegung Gemüsegroßmärkte [41143]", Besitzeinweisung erfolgt, z.Zt. noch nicht rechtskräftig
	22		-	3096 / 34	Ruchheim	461	560	Wasserfläche - Graben		5	22	b			10	-	-	CT 78 CU 91 CV 93	Vereinfachte Flurbereinigung nach §86 ff "Zuwegung Gemüsegroßmärkte [41143]", Besitzeinweisung erfolgt, z.Zt. noch nicht rechtskräftig
	25		-	3096 / 15	Ruchheim	1510	98	Verkehrsfläche - Weg		17	84	b			90	-	-	CW 20 CX 23 CY 24	Vereinfachte Flurbereinigung nach §86 ff "Zuwegung Gemüsegroßmärkte [41143]", Besitzeinweisung erfolgt, z.Zt. noch nicht rechtskräftig
		Fortsetzung nächste Seite																	

Nachweisung

1	2	3	4		5			6	7			8			9	10	11	12
Ifd. Nr. Eigt.	Ifd. Nr. Plan	Lfd. Nr. Abt. I Grundbuch, Name und Vorname des Eigentümers, Wohnort, Tel. Nr.	Grundstück		Grundbuch			Nutzungsart (lt. Kataster)	Größe des Grundstücks			Schutzstreifenfläche			Mast Nr.	LWL Nachrichten- kabel	Text* Ifd. Nr. Abt. II	Bemerkungen
			Flur	Flurstück	Bezirk	Blatt	Best. Verz.		ha	a	qm	ha	a	qm				
noch 6	34	Fortsetzung	-	917 / 1	Ruchheim	461	438	Verkehrsfläche - Weg	12	94	b		2	85	-	5	AC 12 CA 18	Vereinfachte Flurbereinigung nach §86 ff "Zuwegung Gemüsegroßmärkte [41143]", Besitzeinweisung erfolgt, z.Zt. noch nicht rechtskräftig  Zuwegung außerhalb des Schutzstreifens von Mast 15 bis Mast 19
	38		-	960 / 2	Ruchheim	461	534	Verkehrsfläche - Weg	4	31	b		1	35	-	-	DO 65 DP 66 DQ 78	Vereinfachte Flurbereinigung nach §86 ff "Zuwegung Gemüsegroßmärkte [41143]", Besitzeinweisung erfolgt, z.Zt. noch nicht rechtskräftig
	39		-	962 / 2	Ruchheim	461	537	Verkehrsfläche - Weg		48	b			48	-	-	DR 67 DS 78	Vereinfachte Flurbereinigung nach §86 ff "Zuwegung Gemüsegroßmärkte [41143]", Besitzeinweisung erfolgt, z.Zt. noch nicht rechtskräftig
		Fortsetzung nächste Seite																

Nachweisung

1	2	3	4		5			6	7			8			9	10	11	12
Ifd. Nr. Eigt.	Ifd. Nr. Plan	Lfd. Nr. Abt. I Grundbuch, Name und Vorname des Eigentümers, Wohnort, Tel. Nr.	Grundstück		Grundbuch			Nutzungsart (lt. Kataster)	Größe des Grundstücks			Schutzstreifenfläche			Mast Nr.	LWL Nachrichten- kabel	Text* Ifd. Nr. Abt. II	Bemerkungen
			Flur	Flurstück	Bezirk	Blatt	Best. Verz.		ha	a	qm	ha	a	qm				
noch 6	40	Fortsetzung	-	968 / 3	Ruchheim	461	518	Verkehrsfläche - Weg	2	17	b		2	17	-	7	DT 58 DU 78	Vereinfachte Flurbereinigung nach §86 ff "Zuwegung Gemüsegroßmärkte [41143]", Besitzeinweisung erfolgt, z.Zt. noch nicht rechtskräftig
	42		-	980 / 7	Ruchheim	461	611	Verkehrsfläche	9	88	b			20	-	-	AD 90 AT 12	Vereinfachte Flurbereinigung nach §86 ff "Zuwegung Gemüsegroßmärkte [41143]", Besitzeinweisung erfolgt, z.Zt. noch nicht rechtskräftig
	46		-	980 / 6	Ruchheim	461	609	Verkehrsfläche	8	32	b			5	-	-	DY 89 DZ 90 EA 93	Vereinfachte Flurbereinigung nach §86 ff "Zuwegung Gemüsegroßmärkte [41143]", Besitzeinweisung erfolgt, z.Zt. noch nicht rechtskräftig
	47		-	991 / 1	Ruchheim	461	448	Verkehrsfläche - Weg	7	93	b			25	-	-	AC 12 AD 90 AT 12 CA 18	Vereinfachte Flurbereinigung nach §86 ff "Zuwegung Gemüsegroßmärkte [41143]", Besitzeinweisung erfolgt, z.Zt. noch nicht rechtskräftig
	48		-	919 / 1	Ruchheim	461	444	Wasserfläche - Fluß	8	95	b			45	-	-	AD 90 AE 93 AT 12 CA 18	Vereinfachte Flurbereinigung nach §86 ff "Zuwegung Gemüsegroßmärkte [41143]", Besitzeinweisung erfolgt, z.Zt. noch nicht rechtskräftig
		Fortsetzung nächste Seite																

Nachweisung

1	2	3	4		5			6	7			8			9	10	11	12	
Ifd. Nr. Eigt.	Ifd. Nr. Plan	Lfd. Nr. Abt. I Grundbuch, Name und Vorname des Eigentümers, Wohnort, Tel. Nr.	Grundstück		Grundbuch			Nutzungsart (lt. Kataster)	Größe des Grundstücks			Schutzstreifenfläche			Mast Nr.	LWL Nachrichten- kabel	Text* Ifd. Nr. Abt. II	Bemerkungen	
			Flur	Flurstück	Bezirk	Blatt	Best. Verz.		ha	a	qm	ha	a	qm					Ifd. Meter
noch 6	49	Fortsetzung	-	888 / 2	Ruchheim	1510	93	Verkehrsfläche		2	17	b		2	17	-	5	EH 16 EI 17 EJ 18	Vereinfachte Flurbereinigung nach §86 ff "Zuwegung Gemüsegroßmärkte [41143]", Besitzeinweisung erfolgt, z.Zt. noch nicht rechtskräftig
	50		-	889 / 2	Ruchheim	1510	94	Verkehrsfläche - Weg			62	b Z		25 35		-	-	EK 17 EL 18 EM 27	Zuwegung außerhalb des Schutzstreifens zu Mast 17
	56		-	916 / 1	Ruchheim	461	423	Verkehrsfläche - Weg		9	61	b Z		2 7	50 11	-	4	AC 12 AD 90 AE 93 AT 12	Vereinfachte Flurbereinigung nach §86 ff "Zuwegung Gemüsegroßmärkte [41143]", Besitzeinweisung erfolgt, z.Zt. noch nicht rechtskräftig Zuwegung außerhalb des Schutzstreifens von Mast 15 bis Mast 19
	64		-	869 / 2	Ruchheim	461	414	Verkehrsfläche - Weg		10	19	b		2	75	-	5	AC 12 AD 90 AE 93 AT 12	Vereinfachte Flurbereinigung nach §86 ff "Zuwegung Gemüsegroßmärkte [41143]", Besitzeinweisung erfolgt, z.Zt. noch nicht rechtskräftig
	69		-	870 / 3	Ruchheim	461	420	Verkehrsfläche - Weg		3	52	b Z		1	45 45	-	3	AC 12 AD 90 AE 93 AT 12	Vereinfachte Flurbereinigung nach §86 ff "Zuwegung Gemüsegroßmärkte [41143]", Besitzeinweisung erfolgt, z.Zt. noch nicht rechtskräftig Zuwegung außerhalb des Schutzstreifens zu Mast 19
		Fortsetzung nächste Seite																	

Nachweisung

1	2	3	4		5			6	7			8			9	10	11	12
Ifd. Nr. Eigt.	Ifd. Nr. Plan	Lfd. Nr. Abt. I Grundbuch, Name und Vorname des Eigentümers, Wohnort, Tel. Nr.	Grundstück		Grundbuch			Nutzungsart (lt. Kataster)	Größe des Grundstücks			Schutzstreifenfläche			Mast Nr.	LWL Nachrichten- kabel	Text* Ifd. Nr. Abt. II	Bemerkungen
			Flur	Flurstück	Bezirk	Blatt	Best. Verz.		ha	a	qm	ha	a	qm				
noch 6	74	Fortsetzung	-	1417 / 7	Ruchheim	1510	19	Verkehrsfläche - Weg	18	72	b Z	10 3	50 70	-	19	AW 23 AX 24 AY 25	Vereinfachte Flurbereinigung nach §86 ff "Zuwegung Gemüsegroßmärkte [41143]", Besitzeinweisung erfolgt, z.Zt. noch nicht rechtskräftig Zuwegung außerhalb des Schutzstreifens zu Mast 15 bis Mast 19	
	78		-	1369	Ruchheim	461	65	Verkehrsfläche - Weg	9	50	b		80	-	-	AT 12	Vereinfachte Flurbereinigung nach §86 ff "Zuwegung Gemüsegroßmärkte [41143]", Besitzeinweisung erfolgt, z.Zt. noch nicht rechtskräftig	
	82		-	1370 / 2	Ruchheim	1510	65	Verkehrsfläche	7	72	b Z	3	15 45	-	-	BA 9	Zuwegung außerhalb des Schutzstreifens zu Mast 15 bis Mast 19	
	85		-	1423 / 4	Ruchheim	1510	59	Wasserfläche - Fluß		34	b		34	-	-	GE 3		
	86		-	1424 / 16	Ruchheim	461	614	Wasserfläche	6	82	b	3	30	-	7	AC 12 AT 12 FX 18 FY 47 FZ 91 GA 94	Vereinfachte Flurbereinigung nach §86 ff "Zuwegung Gemüsegroßmärkte [41143]", Besitzeinweisung erfolgt, z.Zt. noch nicht rechtskräftig	
	88	Fortsetzung nächste Seite	-	1425 / 3	Ruchheim	1510	60	Verkehrsfläche		17	b		17	-	-	GF 4		



**Nachweisung**

1	2	3	4	5			6	7			8			9	10	11	12	
Ifd. Nr. Eigt.	Ifd. Nr. Plan	Lfd. Nr. Abt. I Grundbuch, Name und Vorname des Eigentümers, Wohnort, Tel. Nr.	Grundstück		Grundbuch			Nutzungsart (lt. Kataster)	Größe des Grundstücks			Schutzstreifenfläche			Mast Nr.	LWL Nachrichtenkabel	Text* Ifd. Nr. Abt. II	Bemerkungen
			Flur	Flurstück	Bezirk	Blatt	Best. Verz.		ha	a	qm	ha	a	qm				
noch 6	91	Fortsetzung	-	1424 / 15	Ruchheim	461	613	Wasserfläche		9	58	b			95	-	-	AC 12 Vereinfachte Flurbereinigung nach §86 ff "Zuwegung Gemüsegroßmärkte [41143]", AT 12 Besitzeinweisung erfolgt, z.Zt. noch nicht rechtskräftig FX 18 FY 47 FZ 91 GA 94
	92		-	1460 / 2	Ruchheim	1066	241	Verkehrsfläche - Weg		23	60	b Z		9 11	25 85	-	17	BB 15 Vereinfachte Flurbereinigung nach §86 ff "Zuwegung Gemüsegroßmärkte [41143]", BC 22 Besitzeinweisung erfolgt, z.Zt. noch nicht rechtskräftig BD 49 BE 50 Zuwegung außerhalb des Schutzstreifens zu Mast 20

Nachweisung

1	2	3	4		5			6	7			8			9	10	11	12
Ifd. Nr. Eigt.	Ifd. Nr. Plan	Lfd. Nr. Abt. I Grundbuch, Name und Vorname des Eigentümers, Wohnort Tel. Nr.	Grundstück		Grundbuch			Nutzungsart (lt. Kataster)	Größe des Grundstücks			Schutzstreifenfläche			Mast Nr.	LWL Nachrichten- kabel  lfd. Meter	Text* Ifd. Nr. Abt. II	Bemerkungen
			Flur	Flurstück	Bezirk	Blatt	Best. Verz.		ha	a	qm	ha	a	qm				
		Staatseigentum																
20	18		-	3096 / 31	Ruchheim	1164	146	Waldfläche - Gehölz	7	56	b			5	-	-	-	Vereinfachte Flurbereinigung nach §86 ff "Zuwegung Gemüsegroßmärkte [41143]", Besitzeinweisung erfolgt, z.Zt. noch nicht rechtskräftig
	23		-	3096 / 30	Ruchheim	1164	146	Waldfläche - Gehölz	3	21	b			5	-	-	-	Vereinfachte Flurbereinigung nach §86 ff "Zuwegung Gemüsegroßmärkte [41143]", Besitzeinweisung erfolgt, z.Zt. noch nicht rechtskräftig
	35		-	960 / 3	Ruchheim	1164	178	Landwirtschaftsfläche	24	75	b		14	70	-	-	IW 1 IX 2	Vereinfachte Flurbereinigung nach §86 ff "Zuwegung Gemüsegroßmärkte [41143]", Besitzeinweisung erfolgt, z.Zt. noch nicht rechtskräftig
	36		-	962 / 3	Ruchheim	1164	182	Landwirtschaftsfläche	6	27	b		6	27	16 (tlw.)	24	M 5	Vereinfachte Flurbereinigung nach §86 ff "Zuwegung Gemüsegroßmärkte [41143]", Besitzeinweisung erfolgt, z.Zt. noch nicht rechtskräftig
		Fortsetzung nächste Seite																

Nachweisung

1	2	3	4		5			6	7			8			9	10	11	12
Ifd. Nr. Eigt.	Ifd. Nr. Plan	Lfd. Nr. Abt. I Grundbuch, Name und Vorname des Eigentümers, Wohnort, Tel. Nr.	Grundstück		Grundbuch			Nutzungsart (lt. Kataster)	Größe des Grundstücks			Schutzstreifenfläche			Mast Nr.	LWL Nachrichten- kabel	Text* Ifd. Nr. Abt. II	Bemerkungen
			Flur	Flurstück	Bezirk	Blatt	Best. Verz.	ha	a	qm	ha	a	qm	lfd. Meter				
noch 20	37	Fortsetzung	-	968 / 4	Ruchheim	1164	196	Landwirtschaftsfläche		38	59	b		35	50	16 (tlw.)	64	L 32 Vereinfachte Flurbereinigung nach §86 ff "Zuwegung Gemüsegroßmärkte [41143]", Besitzeinweisung erfolgt, z.Zt. noch nicht rechtskräftig
	43		-	950 / 2	Ruchheim	1164	180	Verkehrsfläche	9	34	92	b		25	10	-	-	IW 1 IX 2
	44		-	980 / 8	Ruchheim	1164	198	Verkehrsfläche	2	48	95	b		86	25	-	169	DV 5 DW 19 DX 27 L 32
	45		-	905 / 9	Ruchheim	1164	173	Verkehrsfläche - Straße	5	23	14	b		13	30	-	20	EB 7 EC 29 ED 31 EE 33 EF 34 EG 35
	81	Fortsetzung nächste Seite	-	1423 / 1	Ruchheim	1164	103	Betriebsfläche		46	56	b		11	65	-	19	IS 4

**Nachweisung**

1	2	3	4		5			6	7			8			9	10	11	12	
Ifd. Nr. Eigt.	Ifd. Nr. Plan	Lfd. Nr. Abt. I Grundbuch, Name und Vorname des Eigentümers, Wohnort, Tel. Nr.	Grundstück		Grundbuch			Nutzungsart (lt. Kataster)	Größe des Grundstücks			Schutzstreifenfläche			Mast Nr.	LWL Nachrichten-kabel	Text* Ifd. Nr. Abt. II	Bemerkungen	
			Flur	Flurstück	Bezirk	Blatt	Best. Verz.	ha	a	qm	ha	a	qm	Ifd. Meter					
noch 20	83	Fortsetzung	-	1460 / 3	Ruchheim	1905	36	Verkehrsfläche - Straße			73	b			73	-	-	GB 16	
	84		-	1423 / 3	Ruchheim	1164	103	Verkehrsfläche - Weg		1	49	b		1	49	-	-	IS 4	
	90		-	1425 / 1	Ruchheim	1164	104	Waldfläche - Gehölz		1	66	b			55	-	-	GG 3	
21	75		-	1417 / 10	Ruchheim	1907	21	Verkehrsfläche - Straße			97	b			70	-	-	FW 9	
	76		-	1422 / 8	Ruchheim	2394	16	Verkehrsfläche - Straße		27	95	b			80	-	-	GD 4	
	77		-	1423 / 2	Ruchheim	2394	6	Verkehrsfläche - Straße		36	80	b		27	70	-	56	IR 5	
	80		-	1417 / 6	Ruchheim	1907	20	Verkehrsfläche - Weg Verkehrsfläche - Straße		10	12	b Z		1	90 5	-	1	FW 9	Zuwegung außerhalb des Schutzstreifens zu Mast 15 bis Mast 19
	87		-	1425 / 2	Ruchheim	2394	7	Verkehrsfläche - Straße		3	01	b		1	10	-	-	GD 4	

**Nachweisung**

1	2	3			4		5			6	7			8			9	10	11	12	
Ifd. Nr. Eigt. Plan	Ifd. Nr. Wohnort Tel. Nr.	Lfd. Nr. Abt. I Grundbuch, Name und Vorname des Eigentümers, Wohnort Tel. Nr.			Grundstück		Grundbuch			Nutzungsart (lt. Kataster)	Größe des Grundstücks			Schutzstreifenfläche a/ Wa = erstmals zu beschränkende Schutzstreifen-/ Waldfläche b/ Wb = bereits beschränkte Schutzstreifen-/ Waldfläche T = Temp. Arbeits-/Gerüstbaufl. Z = Zuwegung zu Mast ZT = Zuwegung zur temp. Arbeits-/Gerüstbaufl. SF = Sonderfläche			Mast Nr.	LWL Nachrichten- kabel	Text* Ifd. Nr. Abt. II	Bemerkungen	
		Zuwegung zu Maststandorten																			
6	Z1				-	1166 / 5	Ruchheim	461	464	Verkehrsfläche - Weg			11	Z			5	-	-	CA 18	Vereinfachte Flurbereinigung nach §86 ff "Zuwegung Gemüsegroßmärkte [41143]", Besitzeinweisung erfolgt, z.Zt. noch nicht rechtskräftig  Zuwegung außerhalb des Schutzstreifens zu Mast 15 bis Mast 19
	Z2				-	3096 / 33	Ruchheim	461	559	Verkehrsfläche - Weg			28	Z			15	-	-	-	Vereinfachte Flurbereinigung nach §86 ff "Zuwegung Gemüsegroßmärkte [41143]", Besitzeinweisung erfolgt, z.Zt. noch nicht rechtskräftig  Zuwegung außerhalb des Schutzstreifens zu Mast 15 bis Mast 19
	Z3				-	3096 / 40	Ruchheim	461	562	Verkehrsfläche - Weg			76	Z			40	-	-	-	Vereinfachte Flurbereinigung nach §86 ff "Zuwegung Gemüsegroßmärkte [41143]", Besitzeinweisung erfolgt, z.Zt. noch nicht rechtskräftig  Zuwegung außerhalb des Schutzstreifens zu Mast 15 bis Mast 19
	Z4				-	1040 / 11	Ruchheim	461	519	Verkehrsfläche - Weg			41	Z			25	-	-	-	Vereinfachte Flurbereinigung nach §86 ff "Zuwegung Gemüsegroßmärkte [41143]", Besitzeinweisung erfolgt, z.Zt. noch nicht rechtskräftig  Zuwegung außerhalb des Schutzstreifens zu Mast 15 bis Mast 19
		Fortsetzung nächste Seite																			

Nachweisung

1	2	3	4		5			6	7			8			9	10	11	12
Ifd. Nr. Eigt.	Ifd. Nr. Plan	Lfd. Nr. Abt. I Grundbuch, Name und Vorname des Eigentümers, Wohnort, Tel. Nr.	Grundstück		Grundbuch			Nutzungsart (lt. Kataster)	Größe des Grundstücks			Schutzstreifenfläche			Mast Nr.	LWL Nachrichten- kabel	Text* Ifd. Nr. Abt. II	Bemerkungen
			Flur	Flurstück	Bezirk	Blatt	Best. Verz.		ha	a	qm	ha	a	qm				
noch 6	Z5	Fortsetzung	-	1040 / 3	Ruchheim	461	525	Verkehrsfläche - Weg			40	Z			25	-	-	- Vereinfachte Flurbereinigung nach §86 ff "Zuwegung Gemüsegroßmärkte [41143]", Besitzeinweisung erfolgt, z.Zt. noch nicht rechtskräftig  Zuwegung außerhalb des Schutzstreifens zu Mast 15 bis Mast 19
	Z7		-	1035 / 5	Ruchheim	461	610	Verkehrsfläche		13	40	Z		9	45	-	-	CE 89 Vereinfachte Flurbereinigung nach §86 ff "Zuwegung Gemüsegroßmärkte [41143]", CF 91 Besitzeinweisung erfolgt, z.Zt. noch nicht rechtskräftig CG 94 Zuwegung außerhalb des Schutzstreifens zu Mast 15 bis Mast 19
	Z8		-	917 / 2	Ruchheim	461	514	Verkehrsfläche - Weg		1	39	Z		1	10	-	-	CA 18 Vereinfachte Flurbereinigung nach §86 ff "Zuwegung Gemüsegroßmärkte [41143]", AD 90 Besitzeinweisung erfolgt, z.Zt. noch nicht rechtskräftig AE 93 Zuwegung außerhalb des Schutzstreifens zu Mast 15 bis Mast 19
	Z9		-	1257	Ruchheim	461	277	Wasserfläche - Fluß		24	51	Z			20	-	-	- Vereinfachte Flurbereinigung nach §86 ff "Zuwegung Gemüsegroßmärkte [41143]", Besitzeinweisung erfolgt, z.Zt. noch nicht rechtskräftig  Zuwegung außerhalb des Schutzstreifens zu Mast 15 bis Mast 19
	Z10		-	1255	Ruchheim	461	312	Verkehrsfläche - Weg		26	55	Z			70	-	-	- Vereinfachte Flurbereinigung nach §86 ff "Zuwegung Gemüsegroßmärkte [41143]", Besitzeinweisung erfolgt, z.Zt. noch nicht rechtskräftig  Zuwegung außerhalb des Schutzstreifens zu Mast 15 bis Mast 19
		Fortsetzung nächste Seite																

Nachweisung

1	2	3	4		5			6	7			8			9	10	11	12	
Ifd. Nr. Eigt.	Ifd. Nr. Plan	Lfd. Nr. Abt. I Grundbuch, Name und Vorname des Eigentümers, Wohnort, Tel. Nr.	Grundstück		Grundbuch			Nutzungsart (lt. Kataster)	Größe des Grundstücks			Schutzstreifenfläche			Mast Nr.	LWL Nachrichten- kabel	Text* Ifd. Nr. Abt. II	Bemerkungen	
			Flur	Flurstück	Bezirk	Blatt	Best. Verz.		ha	a	qm	ha	a	qm					Ifd. Meter
noch 6	Z11	Fortsetzung	-	1256	Ruchheim	461	313	Verkehrsfläche - Weg		49	85	Z		7	65	-	-	-	Vereinfachte Flurbereinigung nach §86 ff "Zuwegung Gemüsegroßmärkte [41143]", Besitzeinweisung erfolgt, z.Zt. noch nicht rechtskräftig  Zuwegung außerhalb des Schutzstreifens zu Mast 15 bis Mast 19
	Z13		-	1265	Ruchheim	461	316	Verkehrsfläche - Weg		45	16	Z		6	80	-	-	IT 42	Vereinfachte Flurbereinigung nach §86 ff "Zuwegung Gemüsegroßmärkte [41143]", Besitzeinweisung erfolgt, z.Zt. noch nicht rechtskräftig  Zuwegung außerhalb des Schutzstreifens zu Mast 15 bis Mast 19
	Z14		-	1259	Ruchheim	461	278	Wasserfläche - Fluß		11	43	Z			30	-	-	IU 34	Vereinfachte Flurbereinigung nach §86 ff "Zuwegung Gemüsegroßmärkte [41143]", Besitzeinweisung erfolgt, z.Zt. noch nicht rechtskräftig  Zuwegung außerhalb des Schutzstreifens zu Mast 15 bis Mast 19
	Z15		-	1260	Ruchheim	461	314	Verkehrsfläche - Weg		6	32	Z		3	50	-	-	-	Vereinfachte Flurbereinigung nach §86 ff "Zuwegung Gemüsegroßmärkte [41143]", Besitzeinweisung erfolgt, z.Zt. noch nicht rechtskräftig  Zuwegung außerhalb des Schutzstreifens zu Mast 15 bis Mast 19
	Z16		-	1168 / 3	Ruchheim	461	298	Verkehrsfläche - Weg		6	67	Z		3	30	-	-	AT 12 CA 18	Vereinfachte Flurbereinigung nach §86 ff "Zuwegung Gemüsegroßmärkte [41143]", Besitzeinweisung erfolgt, z.Zt. noch nicht rechtskräftig  Zuwegung außerhalb des Schutzstreifens zu Mast 15 bis Mast 19
		Fortsetzung nächste Seite																	

Nachweisung

1	2	3	4		5			6	7			8			9	10	11	12	
Ifd. Nr. Eigt.	Ifd. Nr. Plan	Lfd. Nr. Abt. I Grundbuch, Name und Vorname des Eigentümers, Wohnort, Tel. Nr.	Grundstück		Grundbuch			Nutzungsart (lt. Kataster)	Größe des Grundstücks			Schutzstreifenfläche			Mast Nr.	LWL Nachrichten- kabel	Text* Ifd. Nr. Abt. II	Bemerkungen	
			Flur	Flurstück	Bezirk	Blatt	Best. Verz.	ha	a	qm	ha	a	qm	Ifd. Meter					
noch 6	Z17	Fortsetzung	-	890 / 7	Ruchheim	1510	95	Verkehrsfläche - Weg			6	Z			5	-	-	IN 12 IO 13 IP 14 Zuwegung außerhalb des Schutzstreifens zu Mast 17	
	Z18		-	905 / 4	Ruchheim	1510	96	Verkehrsfläche - Weg			8	Z			75	-	-	IV 19 Zuwegung außerhalb des Schutzstreifens zu Mast 17	
	Z19		-	916 / 5	Ruchheim	1510	97	Verkehrsfläche - Weg			3	Z			3	-	-	- Vereinfachte Flurbereinigung nach §86 ff "Zuwegung Gemüsegroßmärkte [41143]", Besitzeinweisung erfolgt, z.Zt. noch nicht rechtskräftig Zuwegung außerhalb des Schutzstreifens zu Mast 17	
	Z20		-	916 / 6	Ruchheim	461	428	Verkehrsfläche - Weg			24	Z			24	-	-	- Vereinfachte Flurbereinigung nach §86 ff "Zuwegung Gemüsegroßmärkte [41143]", Besitzeinweisung erfolgt, z.Zt. noch nicht rechtskräftig Zuwegung außerhalb des Schutzstreifens zu Mast 15 bis Mast 19	
	Z21		-	835 / 8	Ruchheim	1510	108	Verkehrsfläche			5	Z			3	50	-	-	- Zuwegung außerhalb des Schutzstreifens zu Mast 15 bis Mast 19
	Z22	Fortsetzung nächste Seite	-	838 / 6	Ruchheim	1510	63	Verkehrsfläche			8	Z			6	40	-	-	CH 5 Zuwegung außerhalb des Schutzstreifens zu Mast 15 bis Mast 19



**Nachweisung**

1	2	3	4		5			6	7			8			9	10	11	12
Ifd. Nr. Eigt.	Ifd. Nr. Plan	Lfd. Nr. Abt. I Grundbuch, Name und Vorname des Eigentümers, Wohnort, Tel. Nr.	Grundstück		Grundbuch			Nutzungsart (lt. Kataster)	Größe des Grundstücks			Schutzstreifenfläche			Mast Nr.	LWL Nachrichten- kabel	Text* Ifd. Nr. Abt. II	Bemerkungen
			Flur	Flurstück	Bezirk	Blatt	Best. Verz.		ha	a	qm	ha	a	qm				
noch 6	Z24	Fortsetzung	-	840 / 3	Ruchheim	1510	64	Verkehrsfläche		6	49	Z		4	35	-	-	CI 7 Vereinfachte Flurbereinigung nach §86 ff "Zuwegung Gemüsegroßmärkte [41143]", Besitzeinweisung erfolgt, z.Zt. noch nicht rechtskräftig  Zuwegung außerhalb des Schutzstreifens zu Mast 15 bis Mast 19
	Z25		-	869 / 5	Ruchheim	461	417	Verkehrsfläche - Weg			38	Z			15	-	-	- Vereinfachte Flurbereinigung nach §86 ff "Zuwegung Gemüsegroßmärkte [41143]", Besitzeinweisung erfolgt, z.Zt. noch nicht rechtskräftig  Zuwegung außerhalb des Schutzstreifens zu Mast 15 bis Mast 19
	Z26		-	1391 / 2	Ruchheim	1510	67	Verkehrsfläche		15	17	Z		8	80	-	-	- Vereinfachte Flurbereinigung nach §86 ff "Zuwegung Gemüsegroßmärkte [41143]", Besitzeinweisung erfolgt, z.Zt. noch nicht rechtskräftig  Zuwegung außerhalb des Schutzstreifens zu Mast 15 bis Mast 19
7	Z6		-	1040 / 4	Ruchheim	1087	39	Verkehrsfläche - Weg			47	Z			35	-	-	- Vereinfachte Flurbereinigung nach §86 ff "Zuwegung Gemüsegroßmärkte [41143]", Besitzeinweisung erfolgt, z.Zt. noch nicht rechtskräftig  Zuwegung außerhalb des Schutzstreifens zu Mast 15 bis Mast 19

Nachweisung

1	2	3	4		5			6	7			8			9	10	11	12	
Ifd. Nr. Eigt.	Ifd. Nr. Plan	Lfd. Nr. Abt. I Grundbuch, Name und Vorname des Eigentümers, Wohnort, Tel. Nr.	Grundstück		Grundbuch			Nutzungsart (lt. Kataster)	Größe des Grundstücks			Schutzstreifenfläche			Mast Nr.	LWL Nachrichten- kabel	Text* Ifd. Nr. Abt. II	Bemerkungen	
			Flur	Flurstück	Bezirk	Blatt	Best. Verz.		ha	a	qm	ha	a	qm					Ifd. Meter
20	Z12		-	1298	Ruchheim	1164	61	Verkehrsfläche - Straße		18	19	Z		1	60	-	-	-	Vereinfachte Flurbereinigung nach §86 ff "Zuwegung Gemüsegroßmärkte [41143]", Besitzeinweisung erfolgt, z.Zt. noch nicht rechtskräftig  Zuwegung außerhalb des Schutzstreifens zu Mast 15 bis Mast 19
1	Z23		-	838 / 2	Ruchheim	445	15	Landwirtschaftsfläche		51	48	Z			30	-	-	AN 3 AO 5 AP 6	Vereinfachte Flurbereinigung nach §86 ff "Zuwegung Gemüsegroßmärkte [41143]", Besitzeinweisung erfolgt, z.Zt. noch nicht rechtskräftig  Zuwegung außerhalb des Schutzstreifens zu Mast 15 bis Mast 19
22	Z27		-	1370 / 3	Ruchheim	2394	19	Verkehrsfläche - Straße		2	45	Z			15	-	-	IQ 4	Zuwegung außerhalb des Schutzstreifens zu Mast 15 bis Mast 19