

**Auslegungsvermerk der Gemeinde**  
(Anhörungsverfahren §43a EnWG i.V.m. §73 VwVfG)

Der Plan hat ausgelegen in der Zeit vom ..... 20...  
bis ..... 20...

in der Gemeinde.....

**Gemeinde**

Siegel

**Planfeststellungsvermerk der Planfeststellungsbehörde**

Nach § 43b EnWG i.V.m. § 74 VwVfG planfestgestellt durch Beschluss vom ..... 20...

**Planfeststellungsbehörde**

Siegel

**Auslegungsvermerk der Gemeinde**  
(Planfeststellungsbeschluss und festgestellter Plan (§ 43b EnWG i.V.m. § 74 VwVfG))

Der Planfeststellungsbeschluss und Ausfertigung des festgestellten Planes haben ausgelegen in der Zeit vom ..... 20...  
bis ..... 20...

in der Gemeinde.....

**Gemeinde**

Siegel

**Leitungsrechtsregister, BI.4557**


**Netzverstärkung Bürstadt – Kühmoos**

**Abschnitt:**

**Landesgrenze Hessen/ Rheinland-Pfalz -**

**UA Maximiliansau**

**Gemarkung Maxdorf**

Stand:	24.08.2020	 Amprion GmbH B-LP / Betrieb/ Projektierung A-PS/ Genehmigungen Leitungen Süd
Inhalt:	30 Seiten	

**Netzverstärkung Bürstadt - Kühmoos**

**220-/380-kV- Höchstspannungsfreileitung Pkt. Lamsheim - Abzweig Mutterstadt, Bl. 4557**

**Abschnitt: Pkt. Lamsheim - Abzw. Mutterstadt**

# Nachweisung

auf Grundlage des Katasters nach dem  
Flurbereinigungsverfahren  
Gemüsegroßmärkte

für die Gemarkung : **Maxdorf**

Land : Rheinland-Pfalz



SGD : Süd

Kreis : Rhein-Pfalz-Kreis

Gemeinde-Bez. : Maxdorf

Katasteramt : Rheinpfalz

Grundbuchamt : Ludwigshafen am Rhein

Datum	Änderung		Name
	Datum	Name	 Amprion GmbH B-LP / Betrieb / Projektierung A-PS / Genehmigungen Leitungen Süd
ermittelt	21.10.2019	Beck	
aufgestellt	24.08.2020	Kranendonck	
Inhalt	Planung		
			

Nachweisung

1	2	3	4		5			6	7			8			9	10	11	12	
lfd. Nr.	lfd. Nr.	lfd. Nr. Abt. I Grundbuch, Name und Vorname des Eigentümers, Wohnort, Tel. Nr.	Grundstück		Grundbuch			Nutzungsart (lt. Kataster)	Größe des Grundstücks			Schutzstreifenfläche			Mast Nr.	LWL Nachrichten- kabel	Text* lfd. Nr. Abt. II	Bemerkungen	
			Flur	Flurstück	Bezirk	Blatt	Best. Verz.	ha	a	qm	ha	a	qm	lfd. Meter					
1	2	Fortsetzung nächste Seite	-	1223	Maxdorf	1317	28	Landwirtschaftsfläche	3	32	37	b	1	23	25	9	187	B 12 C 14	
	6		-	1195	Maxdorf	1317	24	Landwirtschaftsfläche		36	40	b		6	90	-	-	C 14 D 11	
	14		-	1192	Maxdorf	1317	34	Landwirtschaftsfläche		3	12	b			30	-	-	C 14	
	15		-	1191	Maxdorf	1317	33	Landwirtschaftsfläche		15	30	b		1	40	-	-	C 14	
	16		-	1210	Maxdorf	1317	38	Landwirtschaftsfläche		19	45	b		6	35	-	13	C 14 R 16	
	18		-	1209	Maxdorf	1317	37	Landwirtschaftsfläche		16	64	b		5	65	-	11	C 14 S 15	
	20		-	1208	Maxdorf	1317	36	Landwirtschaftsfläche		16	86	b		5	90	-	11	C 14 S 15	

Nachweisung

1	2	3	4		5			6	7			8			9	10	11	12
Ifd. Nr.	Ifd. Nr.	Lfd. Nr. Abt. I Grundbuch, Name und Vorname des Eigentümers, Wohnort, Tel. Nr.	Grundstück		Grundbuch			Nutzungsart (lt. Kataster)	Größe des Grundstücks			Schutzstreifenfläche			Mast Nr.	LWL Nachrichtenkabel	Text* Ifd. Nr. Abt. II	Bemerkungen
			Flur	Flurstück	Bezirk	Blatt	Best. Verz.		ha	a	qm	ha	a	qm				
noch 1	21	Fortsetzung	-	1207	Maxdorf	1317	35	Landwirtschaftsfläche	21	31	b		7	70	-	14	C 14 S 15	
2	5		-	1215	Maxdorf	943	32	Landwirtschaftsfläche	38	59	b		8	05	-	7	E 12	
3	7		-	1214	Maxdorf	666	6	Landwirtschaftsfläche	17	95	b		4	20	-	12	F 6	
4	8		-	1194	Maxdorf	1347	2	Landwirtschaftsfläche	36	20	b		6	00	-	-	I 2 J 3 K 5	
		Fortsetzung nächste Seite																

Nachweisung

1	2	3	4		5			6	7			8			9	10	11	12
Ifd. Nr. Eigt.	Ifd. Nr. Plan	Lfd. Nr. Abt. I Grundbuch, Name und Vorname des Eigentümers, Wohnort Tel. Nr.	Grundstück		Grundbuch			Nutzungsart (lt. Kataster)	Größe des Grundstücks			Schutzstreifenfläche			Mast Nr.	LWL Nachrichten- kabel	Text* Ifd. Nr. Abt. II	Bemerkungen
			Flur	Flurstück	Bezirk	Blatt	Best. Verz.	ha	a	qm	ha	a	qm	lfd. Meter				
noch 4		Fortsetzung																
5	9		-	1213	Maxdorf	679	6	Landwirtschaftsfläche	17	69	b	4	35	-	12	G 2 H 5		
6	10		-	1193 / 2	Maxdorf	1135	31	Landwirtschaftsfläche	60	02	b	7	95	-	-	L 10		
	11		-	1212	Maxdorf	1135	32	Landwirtschaftsfläche	71	10	b	19	80	-	47	N 9		
		Fortsetzung nächste Seite																

Nachweisung

1	2	3	4		5			6	7			8			9	10	11	12
Ifd. Nr. Eigt.	Ifd. Nr. Plan	Lfd. Nr. Abt. I Grundbuch, Name und Vorname des Eigentümers, Wohnort, Tel. Nr.	Grundstück		Grundbuch			Nutzungsart (lt. Kataster)	Größe des Grundstücks			Schutzstreifenfläche			Mast Nr.	LWL Nachrichten- kabel	Text* Ifd. Nr. Abt. II	Bemerkungen
			Flur	Flurstück	Bezirk	Blatt	Best. Verz.	ha	a	qm	ha	a	qm	lfd. Meter				
noch 6	12	Fortsetzung	-	1193 / 1	Maxdorf	1135	30	Landwirtschaftsfläche	20	00	b	2	10	-	-	L 10 M 8		
7	13		-	1211	Maxdorf	1560	3	Landwirtschaftsfläche	19	98	b	6	20	-	13	P 1 Q 4		
8	17		-	1190	Maxdorf	699	10	Landwirtschaftsfläche	16	78	b	1	30	-	-	T 1 U 2		
	19		-	1189	Maxdorf	699	9	Landwirtschaftsfläche	14	95	b	1	00	-	-	U 2		
		Fortsetzung nächste Seite																

**Nachweisung**

1	2	3	4		5			6	7			8			9	10	11	12
lfd. Nr.	lfd. Nr.	Lfd. Nr. Abt. I Grundbuch, Name und Vorname des Eigentümers, Wohnort, Tel. Nr.	Grundstück		Grundbuch			Nutzungsart (lt. Kataster)	Größe des Grundstücks			Schutzstreifenfläche			Mast Nr.	LWL Nachrichten-kabel	Text* lfd. Nr. Abt. II	Bemerkungen
			Flur	Flurstück	Bezirk	Blatt	Best. Verz.	ha	a	qm	ha	a	qm	lfd. Meter				
noch 8		Fortsetzung																
9	22		-	1188	Maxdorf	1964	1	Landwirtschaftsfläche	72	07	b	2	25	-	-	Y 1		

Nachweisung

1	2	3	4		5			6	7			8			9	10	11	12
Ifd. Nr.	Ifd. Nr.	Lfd. Nr. Abt. I Grundbuch, Name und Vorname des Eigentümers, Wohnort, Tel. Nr.	Grundstück		Grundbuch			Nutzungsart (lt. Kataster)	Größe des Grundstücks			Schutzstreifenfläche			Mast Nr.	LWL Nachrichten- kabel	Text* Ifd. Nr. Abt. II	Bemerkungen
			Flur	Flurstück	Bezirk	Blatt	Best. Verz.	ha	a	qm	ha	a	qm	lfd. Meter				
10	23		-	1206	Maxdorf	1365	3	Landwirtschaftsfläche	17	93	b		6	75	-	12	V 2	
	74		-	1319	Maxdorf	925	3	Landwirtschaftsfläche	11	22	b		2	85	-	8	BW 3	
	89		-	1331	Maxdorf	1396	7	Landwirtschaftsfläche	40	14	b		14	30	-	22	CS 2	
	94		-	1338	Maxdorf	3161	3	Landwirtschaftsfläche	21	37	b		8	05	-	13	DB 4	
	108		-	4286	Maxdorf	4461	6	Erholungsfläche	62	63	b		14	60	-	-	DJ 1 DK 2	
	110		-	4277	Maxdorf	4462	8	Gebäude- und Freifläche	17	72	b		10	45	-	-	DR 1	
	11		24		-	1202	Maxdorf	1363	2	Landwirtschaftsfläche	18	74	b		7	30	-	12



Nachweisung

1	2	3	4		5			6	7			8			9	10	11	12
Ifd. Nr.	Ifd. Nr.	Lfd. Nr. Abt. I Grundbuch, Name und Vorname des Eigentümers, Wohnort, Tel. Nr.	Grundstück		Grundbuch			Nutzungsart (lt. Kataster)	Größe des Grundstücks			Schutzstreifenfläche			Mast Nr.	LWL Nachrichten- kabel	Text* Ifd. Nr. Abt. II	Bemerkungen
			Flur	Flurstück	Bezirk	Blatt	Best. Verz.		ha	a	qm	ha	a	qm				
12	25		-	1187	Maxdorf	7	20	Landwirtschaftsfläche	16	40	b			5	-	-	DS 1	
13	26		-	1201	Maxdorf	1249	6	Landwirtschaftsfläche	83	43	b		35	50	-	55	Z 6 AA 9 AB 10	
14	27		-	1200	Maxdorf	1601	4	Landwirtschaftsfläche	13	71	b		6	20	-	10	AC 3	

Fortsetzung nächste Seite

Nachweisung

1	2	3	4		5			6	7			8			9	10	11	12
lfd. Nr.	lfd. Nr.	Lfd. Nr. Abt. I Grundbuch, Name und Vorname des Eigentümers, Wohnort, Tel. Nr.	Grundstück		Grundbuch			Nutzungsart (lt. Kataster)	Größe des Grundstücks			Schutzstreifenfläche			Mast Nr.	LWL Nachrichten- kabel	Text* lfd. Nr. Abt. II	Bemerkungen
			Flur	Flurstück	Bezirk	Blatt	Best. Verz.	ha	a	qm	ha	a	qm	lfd. Meter				
		Fortsetzung																
15	28		-	1199	Maxdorf	1745	12	Landwirtschaftsfläche	16	90	b	7	75	-	12	AD 5		
	29		-	1198	Maxdorf	1745	11	Landwirtschaftsfläche	58	34	b	27	85	10	43	AE 4		
	30		-	1197	Maxdorf	1745	10	Landwirtschaftsfläche	17	08	b	8	65	-	14	AD 5		
	104		-	1589	Maxdorf	1745	16	Gebäude- und Freifläche Landwirtschaftsfläche	1	99	09	b	1	48	65	14	265	AE 4
	105		-	1590	Maxdorf	1745	14	Landwirtschaftsfläche	76	61	b	1	10	-	-		DG 6 DH 9	

Nachweisung

1	2	3	4		5			6	7			8			9	10	11	12
lfd. Nr.	lfd. Nr.	lfd. Nr. Abt. I Grundbuch, Name und Vorname des Eigentümers, Wohnort, Tel. Nr.	Grundstück		Grundbuch			Nutzungsart (lt. Kataster)	Größe des Grundstücks			Schutzstreifenfläche			Mast Nr.	LWL Nachrichten- kabel lfd. Meter	Text* lfd. Nr. Abt. II	Bemerkungen
			Flur	Flurstück	Bezirk	Blatt	Best. Verz.	ha	a	qm	ha	a	qm					
16	32		-	1175	Maxdorf	4991	5	Landwirtschaftsfläche	50	23	b		12	50	-	19	AF 2 AG 3 AH 4	
	33		-	1173	Maxdorf	4991	2	Landwirtschaftsfläche	16	42	b		4	20	-	7	AI 1	
	34		-	1172	Maxdorf	3904	2	Landwirtschaftsfläche	57	20	b		14	85	-	23	AJ 2	
	35		-	1171	Maxdorf	3904	1	Landwirtschaftsfläche	17	79	b		4	70	-	8	AK 1	
17	36		-	1169	Maxdorf	1847	1	Landwirtschaftsfläche	75	14	b		19	80	-	30	AL 1	

Nachweisung

1	2	3	4		5			6	7			8			9	10	11	12
Ifd. Nr. Eigt.	Ifd. Nr. Plan	Lfd. Nr. Abt. I Grundbuch, Name und Vorname des Eigentümers, Wohnort Tel. Nr.	Grundstück		Grundbuch			Nutzungsart (lt. Kataster)	Größe des Grundstücks			Schutzstreifenfläche			Mast Nr.	LWL Nachrichten- kabel	Text* Ifd. Nr. Abt. II	Bemerkungen
			Flur	Flurstück	Bezirk	Blatt	Best. Verz.	ha	a	qm	ha	a	qm	lfd. Meter				
18	37		-	1168	Maxdorf	1193	15	Landwirtschaftsfläche	20	35	b		5	40	-	9	AM 8	
	38		-	1165	Maxdorf	1193	14	Landwirtschaftsfläche	19	86	b		5	25	-	8	AN 8	
	39		-	1164	Maxdorf	1193	17	Landwirtschaftsfläche	23	55	b		6	25	-	10	AO 9	
19	40		-	1163 / 4	Maxdorf	725	12	Landwirtschaftsfläche	27	74	b		7	40	-	12	AP 6 AQ 11	
	41		-	1163 / 3	Maxdorf	725	11	Landwirtschaftsfläche	23	30	b		6	20	-	10	AP 6 AQ 11	
	42		-	1163 / 2	Maxdorf	725	10	Landwirtschaftsfläche	18	29	b		4	90	-	8	AP 6 AQ 11	
	43		-	1163 / 1	Maxdorf	725	9	Landwirtschaftsfläche	27	94	b		7	45	-	12	AP 6 AQ 11	
	44		-	1162	Maxdorf	725	8	Landwirtschaftsfläche	12	53	b		3	35	-	6	AP 6 AQ 11	

Nachweisung

1	2	3	4		5			6	7			8			9	10	11	12
lfd. Nr.	lfd. Nr.	Lfd. Nr. Abt. I Grundbuch, Name und Vorname des Eigentümers, Wohnort, Tel. Nr.	Grundstück		Grundbuch			Nutzungsart (lt. Kataster)	Größe des Grundstücks			Schutzstreifenfläche			Mast Nr.	LWL Nachrichten- kabel	Text* lfd. Nr. Abt. II	Bemerkungen
			Flur	Flurstück	Bezirk	Blatt	Best. Verz.	ha	a	qm	ha	a	qm	lfd. Meter				
20	45		-	1161	Maxdorf	1383	10	Landwirtschaftsfläche	28	02	b		7	50	-	12	AR 3	
	47		-	1159	Maxdorf	1198	15	Landwirtschaftsfläche	48	30	b		13	00	-	20	AT 4 AU 5 AV 6	
	48		-	1158	Fußgönheim	920	3	Landwirtschaftsfläche	56	13	b		15	15	-	23	AW 1	
	68		-	1315	Maxdorf	1383	11	Landwirtschaftsfläche	29	30	b		9	00	-	18	AR 3	
	69		-	1316	Maxdorf	1198	16	Landwirtschaftsfläche	81	95	b		20	70	-	42	AT 4 AV 6	
21	46		-	1160	Maxdorf	1600	8	Landwirtschaftsfläche	53	16	b		14	30	-	22	AS 3	

Nachweisung

1	2	3	4		5			6	7			8			9	10	11	12	
lfd. Nr.	lfd. Nr.	Lfd. Nr. Abt. I Grundbuch, Name und Vorname des Eigentümers, Wohnort, Tel. Nr.	Grundstück		Grundbuch			Nutzungsart (lt. Kataster)	Größe des Grundstücks			Schutzstreifenfläche			Mast Nr.	LWL Nachrichten-kabel	Text* lfd. Nr. Abt. II	Bemerkungen	
			Flur	Flurstück	Bezirk	Blatt	Best. Verz.	ha	a	qm	ha	a	qm	lfd. Meter					
22	50		-	1302	Maxdorf	1961	1	Landwirtschaftsfläche	1	15	37	b		30	80	-	47	AZ 1	
23	51		-	1303	Maxdorf	1586	8	Landwirtschaftsfläche		23	78	b		6	35	-	10	BA 5	
	52		-	1304	Maxdorf	1586	9	Landwirtschaftsfläche		67	28	b		18	40	-	28	BA 5	
24	53		-	1305	Maxdorf	1284	4	Landwirtschaftsfläche		15	91	b		4	50	11 (tlw.)	7	BB 4	

Fortsetzung nächste Seite

**Nachweisung**

1	2	3	4		5			6	7			8			9	10	11	12
lfd. Nr.	lfd. Nr.	Lfd. Nr. Abt. I Grundbuch, Name und Vorname des Eigentümers, Wohnort Tel. Nr. Eigt. Plan	Grundstück		Grundbuch			Nutzungsart (lt. Kataster)	Größe des Grundstücks			Schutzstreifenfläche			Mast Nr.	LWL Nachrichten- kabel  lfd. Meter	Text* lfd. Nr. Abt. II	Bemerkungen
			Flur	Flurstück	Bezirk	Blatt	Best. Verz.		ha	a	qm	ha	a	qm				
noch 24	54	Fortsetzung	-	1306	Maxdorf	1284	5	Landwirtschaftsfläche	14	80	b		4	25	11 (tlw.)	7	BB 4	
25	55		-	1307	Maxdorf	926	5	Landwirtschaftsfläche	19	52	b		5	70	-	9	BC 2	
26	56		-	1308	Maxdorf	667	10	Landwirtschaftsfläche	20	93	b		6	20	-	10	BD 6 BE 3	

Nachweisung

1	2	3	4		5			6	7			8			9	10	11	12
Ifd. Nr.	Ifd. Nr.	Lfd. Nr. Abt. I Grundbuch, Name und Vorname des Eigentümers, Wohnort, Tel. Nr.	Grundstück		Grundbuch			Nutzungsart (lt. Kataster)	Größe des Grundstücks			Schutzstreifenfläche			Mast Nr.	LWL Nachrichten- kabel	Text* Ifd. Nr. Abt. II	Bemerkungen
			Flur	Flurstück	Bezirk	Blatt	Best. Verz.	ha	a	qm	ha	a	qm	lfd. Meter				
27	57		-	1309 / 1	Maxdorf	1825	2	Landwirtschaftsfläche	10	64	b		3	20	-	5	BF 2	
	58		-	1309 / 2	Maxdorf	1825	3	Landwirtschaftsfläche	15	50	b		4	70	-	8	BF 2	
	59		-	1309 / 3	Maxdorf	1825	4	Landwirtschaftsfläche	18	97	b		5	85	-	9	BF 2 BG 1	
28	60		-	1311	Maxdorf	1212	11	Landwirtschaftsfläche	47	22	b		15	00	-	23	DT 4	
29	61		-	1312	Maxdorf	695	4	Landwirtschaftsfläche	19	24	b		6	35	-	10	BH 3	
30	62		-	1313	Maxdorf	94	6	Landwirtschaftsfläche	79	06	b		27	30	-	42	BI 3	
		Fortsetzung nächste Seite																



**Nachweisung**

1	2	3	4		5			6	7			8			9	10	11	12
Ifd. Nr. Eigt.	Ifd. Nr. Plan	Lfd. Nr. Abt. I Grundbuch, Name und Vorname des Eigentümers, Wohnort Tel. Nr.	Grundstück		Grundbuch			Nutzungsart (lt. Kataster)	Größe des Grundstücks			Schutzstreifenfläche			Mast Nr.	LWL Nachrichten- kabel  lfd. Meter	Text* Ifd. Nr. Abt. II	Bemerkungen
			Flur	Flurstück	Bezirk	Blatt	Best. Verz.	ha	a	qm	ha	a	qm					
noch 30		Fortsetzung																
31	63		-	1314	Maxdorf	542	7	Landwirtschaftsfläche		33	99	b		11	25	-	20	BM 6
32	67		-	1266	Maxdorf	1800	1	Landwirtschaftsfläche	1	27	59	b		2	05	-	-	BN 1 BO 2 BP 3 BQ 4 BR 5 BS6

Nachweisung

1	2	3	4		5			6	7			8			9	10	11	12
lfd. Nr.	lfd. Nr.	lfd. Nr. Abt. I Grundbuch, Name und Vorname des Eigentümers, Wohnort, Tel. Nr.	Grundstück		Grundbuch			Nutzungsart (lt. Kataster)	Größe des Grundstücks			Schutzstreifenfläche			Mast Nr.	LWL Nachrichten- kabel	Text* lfd. Nr. Abt. II	Bemerkungen
			Flur	Flurstück	Bezirk	Blatt	Best. Verz.	ha	a	qm	ha	a	qm	lfd. Meter				
33	70		-	1267	Maxdorf	1802	1	Landwirtschaftsfläche	1	13	63	b		7	50	-	-	BT 1 BU 2
34	71		-	1317	Maxdorf	802	5	Landwirtschaftsfläche		15	16	b		3	45	-	6	BV 4
	73		-	1318	Maxdorf	802	6	Landwirtschaftsfläche		11	40	b		2	75	-	8	BV 4
35	72		-	1268	Maxdorf	1787	1	Landwirtschaftsfläche		70	48	b		5	45	-	-	BZ 1 CA 22 CB 3 CC 4
	76		-	1269	Maxdorf	1787	2	Landwirtschaftsfläche		59	83	b		3	70	-	-	BZ 1 CA 22 CB 3 CC 4

Nachweisung

1	2	3	4		5			6	7			8			9	10	11	12	
Ifd. Nr.	Ifd. Nr.	Lfd. Nr. Abt. I Grundbuch, Name und Vorname des Eigentümers, Wohnort, Tel. Nr.	Grundstück		Grundbuch			Nutzungsart (lt. Kataster)	Größe des Grundstücks			Schutzstreifenfläche			Mast Nr.	LWL Nachrichten- kabel	Text* Ifd. Nr. Abt. II	Bemerkungen	
			Flur	Flurstück	Bezirk	Blatt	Best. Verz.	ha	a	qm	ha	a	qm	lfd. Meter					
36	75		-	1320	Maxdorf	1191	2	Landwirtschaftsfläche	18	39	b		4	95	-	13	BX 2 BY 3		
	77		-	1321	Maxdorf	3981	1	Landwirtschaftsfläche	38	12	b		11	20	-	25	CD 1 CE 2		
37	78		-	1270	Maxdorf	1788	1	Landwirtschaftsfläche	1	25	92	b		4	65	-	-	CG 1 CH 2	
	80		-	1271	Maxdorf	1799	1	Landwirtschaftsfläche	91	89	b			60	-	-	CI 1 CJ 2		
38	79		-	1322	Maxdorf	1243	10	Landwirtschaftsfläche	58	01	b		19	30	12 (tlw.)	37	CF 3		

## Nachweisung

1	2	3	4		5			6	7			8			9	10	11	12
Ifd. Nr.	Ifd. Nr.	Lfd. Nr. Abt. I Grundbuch, Name und Vorname des Eigentümers, Wohnort Tel. Nr. Eigt. Plan	Grundstück		Grundbuch			Nutzungsart (lt. Kataster)	Größe des Grundstücks			Schutzstreifenfläche			Mast Nr.	LWL Nachrichten- kabel	Text* Ifd. Nr. Abt. II	Bemerkungen
			Flur	Flurstück	Bezirk	Blatt	Best. Verz.	ha	a	qm	ha	a	qm	lfd. Meter				
39	81		-	1323	Maxdorf	4122	5	Landwirtschaftsfläche	69	17	b		26	05	12 (tlw.)	42	CK 3	
40	82		-	1324	Maxdorf	749	6	Landwirtschaftsfläche	24	49	b		9	30	-	15	CL 3	
41	83		-	1325	Maxdorf	1196	5	Landwirtschaftsfläche	47	07	b		17	50	-	27	CM 1	
42	84		-	1326	Maxdorf	4209	1	Landwirtschaftsfläche	7	50	b ZT		2	75 55	-	5	CN 1	Zuwegung außerhalb des Schutzstreifens zur temporären Arbeits-/Gerüstbaufläche
43	85		-	1327	Maxdorf	1694	5	Landwirtschaftsfläche	7	51	b		2	75	-	5	CO 1	

Nachweisung

1	2	3	4		5			6	7			8			9	10	11	12
lfd. Nr.	lfd. Nr.	Lfd. Nr. Abt. I Grundbuch, Name und Vorname des Eigentümers, Wohnort Tel. Nr. Eigt. Plan	Grundstück		Grundbuch			Nutzungsart (lt. Kataster)	Größe des Grundstücks			Schutzstreifenfläche			Mast Nr.	LWL Nachrichten- kabel	Text* lfd. Nr. Abt. II	Bemerkungen
			Flur	Flurstück	Bezirk	Blatt	Best. Verz.	ha	a	qm	ha	a	qm	lfd. Meter				
44	86		-	1328	Maxdorf	1629	10	Landwirtschaftsfläche	45	39	b		16	20	-	25	CP 3 CQ 6	
	100		-	1564	Maxdorf	1629	11	Landwirtschaftsfläche	78	35	b		76	90	-	195	CP 3 CQ 6	
45	87		-	1329	Maxdorf	1286	3	Landwirtschaftsfläche	7	91	b		2	80	-	5	CR 3	
	88		-	1330	Maxdorf	1286	4	Landwirtschaftsfläche	20	93	b		7	35	-	12	CR 3	
46	90		-	1332	Maxdorf	1446	3	Landwirtschaftsfläche	1	09	44	b	40	30	-	62	CT 1	

**Nachweisung**

1	2	3	4		5			6	7			8			9	10	11	12
Ifd. Nr.	Ifd. Nr.	Lfd. Nr. Abt. I Grundbuch, Name und Vorname des Eigentümers, Wohnort Tel. Nr. Eigt. Plan	Grundstück		Grundbuch			Nutzungsart (lt. Kataster)	Größe des Grundstücks			Schutzstreifenfläche			Mast Nr.	LWL Nachrichten- kabel	Text* Ifd. Nr. Abt. II	Bemerkungen
			Flur	Flurstück	Bezirk	Blatt	Best. Verz.	ha	a	qm	ha	a	qm	lfd. Meter				
47	91			1335	Maxdorf	2912	3	Landwirtschaftsfläche	13	76	b		5	20	-	8	CU 2 CV 3 CW 4	

Fortsetzung nächste Seite

**Nachweisung**

1	2	3	4	5	6	7	8	9	10	11	12							
lfd. Nr.	lfd. Nr.	lfd. Nr. Abt. I Grundbuch, Name und Vorname des Eigentümers, Wohnort Tel. Nr.	Grundstück		Grundbuch			Nutzungsart (lt. Kataster)	Größe des Grundstücks			Schutzstreifenfläche			Mast Nr.	LWL Nachrichten- kabel	Text* lfd. Nr. Abt. II	Bemerkungen
			Flur	Flurstück	Bezirk	Blatt	Best. Verz.		ha	a	qm	ha	a	qm				
noch 47		Fortsetzung																
		Fortsetzung nächste Seite																

Nachweisung

1	2	3	4		5			6	7			8			9	10	11	12
lfd. Nr.	lfd. Nr.	Lfd. Nr. Abt. I Grundbuch, Name und Vorname des Eigentümers, Wohnort, Tel. Nr.	Grundstück		Grundbuch			Nutzungsart (lt. Kataster)	Größe des Grundstücks			Schutzstreifenfläche			Mast Nr.	LWL Nachrichtenkabel	Text* lfd. Nr. Abt. II	Bemerkungen
			Flur	Flurstück	Bezirk	Blatt	Best. Verz.	ha	a	qm	ha	a	qm	lfd. Meter				
noch 47		Fortsetzung																
48	92		-	1336	Maxdorf	4615	2	Landwirtschaftsfläche	42	33	b		16	00	-	25	CX 1 CY 2 CZ 3	
		Fortsetzung nächste Seite																



Nachweisung

1	2	3	4		5			6	7			8			9	10	11	12
lfd. Nr.	lfd. Nr.	Lfd. Nr. Abt. I Grundbuch, Name und Vorname des Eigentümers, Wohnort Tel. Nr.	Grundstück		Grundbuch			Nutzungsart (lt. Kataster)	Größe des Grundstücks			Schutzstreifenfläche			Mast Nr.	LWL Nachrichten- kabel  lfd. Meter	Text* lfd. Nr. Abt. II	Bemerkungen
			Flur	Flurstück	Bezirk	Blatt	Best. Verz.	ha	a	qm	ha	a	qm					
noch 48		Fortsetzung																
49	93		-	1337	Maxdorf	1285	3	Landwirtschaftsfläche	22	14	b	8	35	-	13	DA 2		
50	95		-	1339	Maxdorf	4120	1	Landwirtschaftsfläche	7	84	b	2	95	-	5	DC 1		
	96		-	1340	Maxdorf	4120	2	Landwirtschaftsfläche	33	38	b	12	60	-	20	DC 1		
		Fortsetzung nächste Seite																

Nachweisung

1	2	3	4		5			6	7			8			9	10	11	12	
lfd. Nr.	lfd. Nr.	Lfd. Nr. Abt. I Grundbuch, Name und Vorname des Eigentümers, Wohnort, Tel. Nr.	Grundstück		Grundbuch			Nutzungsart (lt. Kataster)	Größe des Grundstücks			Schutzstreifenfläche			Mast Nr.	LWL Nachrichten- kabel	Text* lfd. Nr. Abt. II	Bemerkungen	
			Flur	Flurstück	Bezirk	Blatt	Best. Verz.		ha	a	qm	ha	a	qm					lfd. Meter
noch 50	97	Fortsetzung	-	1341	Maxdorf	4120	3	Landwirtschaftsfläche	1	23	71	b		46	55	13	71	DD 2	
51	99		-	1565	Maxdorf	3081	2	Landwirtschaftsfläche		31	95	b		7	65	-	-	DF 1	
52	101		-	1563	Maxdorf	1550	24	Landwirtschaftsfläche	1	43	20	b		59	85	-	24	DE 6	

Nachweisung

1	2	3	4		5			6	7			8			9	10	11	12	
Ifd. Nr. Eigt.	Ifd. Nr. Plan	Lfd. Nr. Abt. I Grundbuch, Name und Vorname des Eigentümers, Wohnort, Tel. Nr.	Grundstück		Grundbuch			Nutzungsart (lt. Kataster)	Größe des Grundstücks			Schutzstreifenfläche			Mast Nr.	LWL Nachrichten- kabel	Text* Ifd. Nr. Abt. II	Bemerkungen	
			Flur	Flurstück	Bezirk	Blatt	Best. Verz.		ha	a	qm	ha	a	qm					lfd. Meter
53	103		-	1587	Maxdorf	178	32	Landwirtschaftsfläche	1	07	31	b		33	55	-	14	DI 9	
54	109		-	4278	Maxdorf	4886	1	Gebäude- und Freifläche		36	33	b		8	95	-	-	DL 1 DM 2	
55	1112		-	4339	Maxdorf	16901		Ackerland		44	52	b		32	55	-	68	-	Flurbereinigung "Gemüsemärkte" Besitzzuweisung erfolgt, z.Zt. noch nicht rechtskräftig. (Stand: 23.07. 2020)

Nachweisung

1	2	3	4		5			6	7			8			9	10	11	12
Ifd. Nr. Eigt.	Ifd. Nr. Plan	Lfd. Nr. Abt. I Grundbuch, Name und Vorname des Eigentümers, Wohnort, Tel. Nr.	Grundstück		Grundbuch			Nutzungsart (lt. Kataster)	Größe des Grundstücks			Schutzstreifenfläche			Mast Nr.	LWL Nachrichten- kabel	Text* Ifd. Nr. Abt. II	Bemerkungen
			Flur	Flurstück	Bezirk	Blatt	Best. Verz.	ha	a	qm	ha	a	qm	lfd. Meter				
		Öffentliche Wege und Gewässer																
56	1	Fortsetzung nächste Seite	-	1230	Maxdorf	1815	52	Verkehrsfläche - Weg	15	81	b		3	35	-	5	A 4	
	3		-	1216	Maxdorf	1815	51	Verkehrsfläche - Weg	12	96	b Z		2 4	65 50	-	4	A 4	Zuwegung außerhalb des Schutzstreifens zu Mast 9 und Mast 10
	4		-	1196	Maxdorf	1815	50	Verkehrsfläche - Weg	13	32	b Z		8 4	25 25	-	19	A 4	Zuwegung außerhalb des Schutzstreifens zu Mast 9 und Mast 10
	31		-	1177	Maxdorf	1815	49	Verkehrsfläche - Weg	11	30	b Z		2 5	70 65	-	5	A 4	Zuwegung außerhalb des Schutzstreifens zu Mast 9 und Mast 10
	49		-	1102	Maxdorf	1815	44	Verkehrsfläche - Weg	32	95	b Z		3 4	35 95	-	6	A 4 AX 35 AY 36	Zuwegung außerhalb des Schutzstreifens zu Mast 11
	64		-	1299	Maxdorf	1815	60	Verkehrsfläche - Weg	38	90	b Z		9 12	05 20	-	17	A 4 AY 36	Zuwegung außerhalb des Schutzstreifens zu Mast 12 und Mast 13
	65		-	1300	Maxdorf	1815	99	Wasserfläche - Graben	46	08	b		4	35	-	-	AY 36 BK 10	

Nachweisung

1	2	3	4		5			6	7			8			9	10	11	12
Ifd. Nr.	Ifd. Nr.	Lfd. Nr. Abt. I Grundbuch, Name und Vorname des Eigentümers, Wohnort, Tel. Nr.	Grundstück		Grundbuch			Nutzungsart (lt. Kataster)	Größe des Grundstücks			Schutzstreifenfläche			Mast Nr.	LWL Nachrichten- kabel	Text* Ifd. Nr. Abt. II	Bemerkungen
			Flur	Flurstück	Bezirk	Blatt	Best. Verz.	ha	a	qm	ha	a	qm	Ifd. Meter				
noch 56	66	Fortsetzung	-	1301	Maxdorf	1815	61	Verkehrsfläche - Weg	11	27	b		3	60	-	-	BL 7	
	98		-	1342	Maxdorf	1815	62	Verkehrsfläche - Weg	18	69	b Z		3 10	35 55	-	6	A 4	Zuwegung außerhalb des Schutzstreifens von Mast 7 bis Mast 13
	102		-	1566 / 2	Maxdorf	1815	234	Verkehrsfläche	28	44	b Z		3 9	35 45	-	6	A 4 BJ 2	Zuwegung außerhalb des Schutzstreifens zu Mast 14
	106		-	1581 / 3	Maxdorf	1815	235	Verkehrsfläche	23	10	b		3	45	-	6	A 4 BJ 2	
10	1111		-	4335	Maxdorf	4300		Fahrtweg	16	56	b		4	93	-	8	-	Flurbereinigung "Gemüsemärkte" Besitzzuweisung erfolgt, z.Zt. noch nicht rechtskräftig. (Stand: 23.07. 2020)
	1113		-	4340	Maxdorf	4300		Fahrtweg	3	05	b		3	05	-	-	-	Flurbereinigung "Gemüsemärkte" Besitzzuweisung erfolgt, z.Zt. noch nicht rechtskräftig. (Stand: 23.07. 2020)

**Nachweisung**

1	2	3	4		5			6	7			8			9	10	11	12	
lfd. Nr.	lfd. Nr.	Lfd. Nr. Abt. I Grundbuch, Name und Vorname des Eigentümers, Wohnort Tel. Nr.	Grundstück		Grundbuch			Nutzungsart (lt. Kataster)	Größe des Grundstücks			Schutzstreifenfläche			Mast Nr.	LWL Nachrichten- kabel  lfd. Meter	Text* lfd. Nr. Abt. II	Bemerkungen	
			Flur	Flurstück	Bezirk	Blatt	Best. Verz.		ha	a	qm	ha	a	qm					
		Staatseigentum																	
57	107		-	1638 / 6	Maxdorf	4129	6	Verkehrsfläche	1	79	53	b		15	45	-	23	-	

Nachweisung

1	2	3	4		5			6	7			8			9	10	11	12
lfd. Nr.	lfd. Nr.	Lfd. Nr. Abt. I Grundbuch, Name und Vorname des Eigentümers, Wohnort, Tel. Nr.	Grundstück		Grundbuch			Nutzungsart (lt. Kataster)	Größe des Grundstücks			Schutzstreifenfläche			Mast Nr.	LWL Nachrichten- kabel	Text* lfd. Nr. Abt. II	Bemerkungen
			Flur	Flurstück	Bezirk	Blatt	Best. Verz.		ha	a	qm	ha	a	qm				
		Zuwegung zu Maststandorten																
56	Z1		-	1128	Maxdorf	1815	48	Verkehrsfläche - Weg	40	24	Z		27	95	-	-	AY 36	Zuwegung außerhalb des Schutzstreifens von Mast 7 bis Mast 13
	Z2		-	1343	Maxdorf	1815	63	Verkehrsfläche - Weg	40	98	Z		26	65	-	-	-	Zuwegung außerhalb des Schutzstreifens von Mast 7 bis Mast 13
	Z3		-	1547 / 1	Maxdorf	1815	233	Verkehrsfläche	10	74	Z		7	15	-	-	-	Zuwegung außerhalb des Schutzstreifens zu Mast 13 und Mast 14
	Z4		-	1548 / 1	Maxdorf	3161	22	Verkehrsfläche	1	13	Z			80	-	-	-	Zuwegung außerhalb des Schutzstreifens zu Mast 13 und Mast 14
	Z5		-	1566 / 1	Maxdorf	1815	234	Verkehrsfläche		84	Z			50	-	-	DU 2 DV 4	Zuwegung außerhalb des Schutzstreifens zu Mast 13 und Mast 14