

Auslegungsvermerk der Gemeinde
 (Anhörungsverfahren §43a EnWG i.V.m. §73 VwVfG)

Der Plan hat ausgelegen in der Zeit vom 20....
 bis 20....

in der Gemeinde.....

Gemeinde

Siegel

Planfeststellungsvermerk der Planfeststellungsbehörde

Nach § 43b EnWG i.V.m. § 74 VwVfG planfestgestellt durch Beschluss vom 20....

Planfeststellungsbehörde

Siegel

Auslegungsvermerk der Gemeinde
 (Planfeststellungsbeschluss und festgestellter Plan (§ 43b EnWG i.V.m. § 74 VwVfG))

Der Planfeststellungsbeschluss und Ausfertigung des festgestellten Planes
 haben ausgelegen in der Zeit vom 20....
 bis 20....

in der Gemeinde.....

Gemeinde

Siegel

Leitungsrechtsregister, Bl.4557


Netzverstärkung Bürstadt – Kühmoos

Abschnitt:

Landesgrenze Hessen/ Rheinland-Pfalz -

UA Maximiliansau

Gemarkung Lambsheim

Stand:	28.08.2020	 Amprion GmbH B-LP / Betrieb/ Projektierung A-PS/ Genehmigungen Leitungen Süd
Inhalt:	47 Seiten	

Netzverstärkung Bürstadt - Kühmoos
220-/380-kV- Höchstspannungsfreileitung Pkt. Lamsheim – Abzweig Mutterstadt, Bl. 4557
Abschnitt: Pkt. Lamsheim - Pkt. Lamsheim Süd
Abschnitt: Pkt. Lamsheim - Abzw. Mutterstadt

Nachweisung

**auf Grundlage des Katasters nach dem
Flurbereinigungsverfahren Lamsheim
Ost**

 für die Gemarkung : **Lamsheim**

Land : Rheinland-Pfalz



SGD : Süd

Kreis : Rhein-Pfalz-Kreis

Gemeinde-Bez. : Lamsheim

Katasteramt : Rheinpfalz

Grundbuchamt : Frankenthal (Pfalz)

Datum	Änderung		Name
ermittelt	Datum	Name	 Amprion GmbH B-LP / Betrieb / Projektierung A-PS / Genehmigungen Leitungen Süd
aufgestellt	21.10.2019	Beck	
Inhalt	28.08.2020	Kranendonck	
	Planung		
			

Nachweisung

1		2		3			4		5			6	7			8			9	10	11	12
lfd. Nr.	lfd. Nr.	Lfd. Nr. Abt. I Grundbuch, Name und Vorname des Eigentümers, Wohnort Tel. Nr.			Grundstück		Grundbuch			Nutzungsart (lt. Kataster)	Größe des Grundstücks			Schutzstreifenfläche			Mast Nr.	LWL Nachrichten- kabel lfd. Meter	Text* lfd. Nr. Abt. II	Bemerkungen		
		Eigt.	Plan	Flur	Flurstück	Bezirk	Blatt	Best. Verz.	ha		a	qm	ha	a	qm							
1	1				-	2762	Lamsheim	2825	14	Landwirtschaftsfläche		16	20	b T		2	50 00	-	-	JS 6 JT 7	Temporäre Arbeits-/Gerüstbaufläche außerhalb des Schutzstreifens	
	2				-	2760	Lamsheim	2825	13	Landwirtschaftsfläche		16	20	b T		1 1	80 80	179 tlw. (4532)	-	A 6 B 7	Temporäre Arbeits-/Gerüstbaufläche außerhalb des Schutzstreifens	
	3				-	2759	Lamsheim	2825	12	Landwirtschaftsfläche		10	20	b Z T		1	80 40 80	179 tlw. (4532)	-	A 6 B 7	Temporäre Arbeits-/Gerüstbaufläche außerhalb des Schutzstreifens Zuwegung außerhalb des Schutzstreifens zu Mast 179 (Bl.4532)	

Nachweisung

1	2	3	4		5			6	7			8			9	10	11	12
lfd. Nr.	lfd. Nr.	Lfd. Nr. Abt. I Grundbuch, Name und Vorname des Eigentümers, Wohnort, Tel. Nr.	Grundstück		Grundbuch			Nutzungsart (lt. Kataster)	Größe des Grundstücks			Schutzstreifenfläche			Mast Nr.	LWL Nachrichten- kabel	Text* lfd. Nr. Abt. II	Bemerkungen
			Flur	Flurstück	Bezirk	Blatt	Best. Verz.		ha	a	qm	ha	a	qm				
2	1A		-	2895	Lamsheim	5816	2	Landwirtschaftsfläche	85	20	b		5	-	-	KL 1 KM 2 KN 4	Zuwegung außerhalb des Schutzstreifens zu Mast 179 (Bl.4532)	
3	1B		-	2835 / 6	Lamsheim	3435	2512	Verkehrsfläche	24	21	b Z		25 15	-	-	-	Zuwegung außerhalb des Schutzstreifens zu Mast 179 (Bl.4532)	
	80		-	958	Lamsheim	3435	1302	Landwirtschaftsfläche	26	60	b Z		40 45	-	10	FB 335	Unternehmensflurbereinigung nach §87 ff "Lamsheim Ost [41175]", Besitzeinweisung erfolgt, z.Zt. Noch nicht rechtskräftig Zuwegung außerhalb des Schutzstreifens zu Mast 3	
	85		-	9198	Lamsheim	3435	1521	Landwirtschaftsfläche	24	90	b Z		15 25	-	7	FB 335 GC 329	Unternehmensflurbereinigung nach §87 ff "Lamsheim Ost [41175]", Besitzeinweisung erfolgt, z.Zt. Noch nicht rechtskräftig Zuwegung außerhalb des Schutzstreifens zu Mast 3	
	154		-	8951 / 3	Lamsheim	4651	204	Landwirtschaftsfläche	24	55	b		30	-	-	IE 22 IF 23		
	157		-	8922 / 1	Lamsheim	3435	2904	Waldfläche	10	02	b		25	-	-	DU 336 IG 286		

Fortsetzung nächste Seite

Nachweisung

1	2	3	4			5			6	7			8			9	10	11	12
lfd. Nr. Eigt.	lfd. Nr. Plan	Lfd. Nr. Abt. I Grundbuch, Name und Vorname des Eigentümers, Wohnort, Tel. Nr.	Grundstück		Grundbuch			Nutzungsart (lt. Kataster)	Größe des Grundstücks			Schutzstreifenfläche			Mast Nr.	LWL Nachrichten- kabel lfd. Meter	Text* lfd. Nr. Abt. II	Bemerkungen	
			Flur	Flurstück	Bezirk	Blatt	Best. Verz.		ha	a	qm	ha	a	qm					
noch 3	159	Fortsetzung	-	8921	Lamsheim	3435	2902	Landwirtschaftsfläche		17	24	b		17	25	-	35	IG 286	Unternehmensflurbereinigung nach §87 ff "Lamsheim Ost [41175]", Besitzeinweisung erfolgt, z.Zt. Noch nicht rechtskräftig
	160		-	8922	Lamsheim	3435	2903	Landwirtschaftsfläche		23	35	b		22	20	-	50	FB 335	Unternehmensflurbereinigung nach §87 ff "Lamsheim Ost [41175]", Besitzeinweisung erfolgt, z.Zt. Noch nicht rechtskräftig
	161		-	8923	Lamsheim	3435	2159	Landwirtschaftsfläche		23	64	b		16	35	-	22	FB 335	Unternehmensflurbereinigung nach §87 ff "Lamsheim Ost [41175]", Besitzeinweisung erfolgt, z.Zt. Noch nicht rechtskräftig
	162		-	8924	Lamsheim	3435	2160	Landwirtschaftsfläche		23	59	b		9	60	-	-	FB 335	Unternehmensflurbereinigung nach §87 ff "Lamsheim Ost [41175]", Besitzeinweisung erfolgt, z.Zt. Noch nicht rechtskräftig
		Fortsetzung nächste Seite																	

Nachweisung

1	2	3	4			5			6	7			8			9	10	11	12	
lfd. Nr. Eigt.	lfd. Nr. Plan	Lfd. Nr. Abt. I Grundbuch, Name und Vorname des Eigentümers, Wohnort, Tel. Nr.	Grundstück		Grundbuch		Nutzungsart (lt. Kataster)	Größe des Grundstücks			Schutzstreifenfläche			Mast Nr.	LWL Nachrichten- kabel lfd. Meter	Text* lfd. Nr. Abt. II	Bemerkungen			
			Flur	Flurstück	Bezirk	Blatt		Best. Verz.	ha	a	qm	ha	a					qm		
noch 3	163	Fortsetzung	-	8925	Lamsheim	3435	2161	Landwirtschaftsfläche		24	22	b		2	65	-	-	FB 335	Unternehmensflurbereinigung nach §87 ff "Lamsheim Ost [41175]", Besitzzeiweisung erfolgt, z.Zt. Noch nicht rechtskräftig	
	172		-	8874	Lamsheim	4456	9	Landwirtschaftsfläche		66	60	b		51	55	-	80	IT 7		
	1078		-	10733	-	4003		-		7	51	b		4	20	-	6	-	Flurbereinigung "Lamsheim Ost" Besitzzeiweisung erfolgt, z.Zt. noch nicht rechtskräftig. (Stand: 23.07.2020)	
	1082		-	10756	-	4001		-		16	35	b		15	70	-	23	-	Flurbereinigung "Lamsheim Ost" Besitzzeiweisung erfolgt, z.Zt. noch nicht rechtskräftig. (Stand: 23.07.2020)	
	1087		-	10762	-	4001		-		67	11	b		25	25	-	40	-	Flurbereinigung "Lamsheim Ost" Besitzzeiweisung erfolgt, z.Zt. noch nicht rechtskräftig. (Stand: 23.07.2020)	
	1096		-	10784/1	-	4001		-		4	70	48	b		79	30	-	118	-	Flurbereinigung "Lamsheim Ost" Besitzzeiweisung erfolgt, z.Zt. noch nicht rechtskräftig. (Stand: 23.07.2020)
		Fortsetzung nächste Seite																		

Nachweisung

1	2	3	4			5			6	7			8			9	10	11	12
Ifd. Nr. Eigt.	Ifd. Nr. Plan	Lfd. Nr. Abt. I Grundbuch, Name und Vorname des Eigentümers, Wohnort, Tel. Nr.	Grundstück		Grundbuch			Nutzungsart (lt. Kataster)	Größe des Grundstücks			Schutzstreifenfläche			Mast Nr.	LWL Nachrichten- kabel lfd. Meter	Text* lfd. Nr. Abt. II	Bemerkungen	
			Flur	Flurstück	Bezirk	Blatt	Best. Verz.		ha	a	qm	ha	a	qm					
noch 3	1097	Fortsetzung	-	10784/2	-	4100		-	41	76	b		21	65	-	33	-	Flurbereinigung "Lamsheim Ost" Besitzeinweisung erfolgt, z.Zt. noch nicht rechtskräftig. (Stand: 23.07.2020)	
	1098		-	10786	-	4001		-	2	9	22	b		53	90	-	82	-	Flurbereinigung "Lamsheim Ost" Besitzeinweisung erfolgt, z.Zt. noch nicht rechtskräftig. (Stand: 23.07.2020)
	1099		-	10787	-	4003		-		11	13	b		4	10	-	6	-	Flurbereinigung "Lamsheim Ost" Besitzeinweisung erfolgt, z.Zt. noch nicht rechtskräftig. (Stand: 23.07.2020)
	1100		-	10788	-	4001		-	1	40	91	b		56	20	-	75	-	Flurbereinigung "Lamsheim Ost" Besitzeinweisung erfolgt, z.Zt. noch nicht rechtskräftig. (Stand: 23.07.2020)
	1112		-	10808	-	4001		-		8	92	b ZT		4 1	85 40	-	7	-	Flurbereinigung "Lamsheim Ost" Besitzeinweisung erfolgt, z.Zt. noch nicht rechtskräftig. (Stand: 23.07.2020) Zuwegung außerhalb des Schutzstreifens zur temporären Arbeits- und Gerüstbauf.
		Fortsetzung nächste Seite																	

Nachweisung

1	2	3	4			5			6	7			8			9	10	11	12
lfd. Nr.	lfd. Nr.	Lfd. Nr. Abt. I Grundbuch, Name und Vorname des Eigentümers, Wohnort, Tel. Nr.	Grundstück		Grundbuch			Nutzungsart (lt. Kataster)	Größe des Grundstücks			Schutzstreifenfläche			Mast Nr.	LWL Nachrichten- kabel	Text* lfd. Nr. Abt. II	Bemerkungen	
			Flur	Flurstück	Bezirk	Blatt	Best. Verz.		ha	a	qm	ha	a	qm					lfd. Meter
noch 3	1113	Fortsetzung	-	10809	-	4001		-	2	82	b			70	-	1	-	Flurbereinigung "Lamsheim Ost" Besitzeinweisung erfolgt, z.Zt. noch nicht rechtskräftig. (Stand: 23.07.2020)	
	1127		-	10856/2	-	4001		-	21	29	b		9	75	-	15	-	Flurbereinigung "Lamsheim Ost" Besitzeinweisung erfolgt, z.Zt. noch nicht rechtskräftig. (Stand: 23.07.2020)	
	1128		-	10826	-	4001		-	6	67	b		5	50	-	-	-	Flurbereinigung "Lamsheim Ost" Besitzeinweisung erfolgt, z.Zt. noch nicht rechtskräftig. (Stand: 23.07.2020)	
	1130		-	10856/4	-	4003		-	13	60	b		1	90	-	5	-	Flurbereinigung "Lamsheim Ost" Besitzeinweisung erfolgt, z.Zt. noch nicht rechtskräftig. (Stand: 23.07.2020)	
	1132		-	10856/3	-	4001		-	1	43	47	b		40	85	-	103	-	Flurbereinigung "Lamsheim Ost" Besitzeinweisung erfolgt, z.Zt. noch nicht rechtskräftig. (Stand: 23.07.2020)
		Fortsetzung nächste Seite																	

Nachweisung

1	2	3	4			5			6	7			8			9	10	11	12
Ifd. Nr. Eigt.	Ifd. Nr. Plan	Lfd. Nr. Abt. I Grundbuch, Name und Vorname des Eigentümers, Wohnort, Tel. Nr.	Grundstück		Grundbuch			Nutzungsart (lt. Kataster)	Größe des Grundstücks			Schutzstreifenfläche			Mast Nr.	LWL Nachrichten- kabel lfd. Meter	Text* lfd. Nr. Abt. II	Bemerkungen	
			Flur	Flurstück	Bezirk	Blatt	Best. Verz.		ha	a	qm	ha	a	qm					
noch 3	1135	Fortsetzung	-	10827	-	4001		-	3	91	b		3	95	-	-	-	Flurbereinigung "Lamsheim Ost" Besitzeinweisung erfolgt, z.Zt. noch nicht rechtskräftig. (Stand: 23.07.2020)	
	1137		-	10828	-	4001		-	5	90	b			15	-	-	-	Flurbereinigung "Lamsheim Ost" Besitzeinweisung erfolgt, z.Zt. noch nicht rechtskräftig. (Stand: 23.07.2020)	
	1140		-	10863	-	4001		-	2	60	b			40	-	-	-	Flurbereinigung "Lamsheim Ost" Besitzeinweisung erfolgt, z.Zt. noch nicht rechtskräftig. (Stand: 23.07.2020)	
	1141		-	10864	-	4003		-	22	00	b			40	-	-	-	Flurbereinigung "Lamsheim Ost" Besitzeinweisung erfolgt, z.Zt. noch nicht rechtskräftig. (Stand: 23.07.2020)	
	1142		-	10868	-	4001		-	5	97	b		6	00	-	17	-	Flurbereinigung "Lamsheim Ost" Besitzeinweisung erfolgt, z.Zt. noch nicht rechtskräftig. (Stand: 23.07.2020)	
		Fortsetzung nächste Seite																	

Nachweisung

1	2	3	4			5			6	7			8			9	10	11	12
lfd. Nr.	lfd. Nr.	Lfd. Nr. Abt. I Grundbuch, Name und Vorname des Eigentümers, Wohnort, Tel. Nr.	Grundstück		Grundbuch			Nutzungsart (lt. Kataster)	Größe des Grundstücks			Schutzstreifenfläche			Mast Nr.	LWL Nachrichten-kabel	Text* lfd. Nr. Abt. II	Bemerkungen	
			Flur	Flurstück	Bezirk	Blatt	Best. Verz.		ha	a	qm	ha	a	qm					lfd. Meter
noch 3	1144	Fortsetzung	-	10869	-	4003		-	4	25	b		4	25	-	13	-	Flurbereinigung "Lamsheim Ost" Besitzeinweisung erfolgt, z.Zt. noch nicht rechtskräftig. (Stand: 23.07.2020)	
	1148		-	10875/3	-	4003		-	39	74	b		7	80	-	4	-	Flurbereinigung "Lamsheim Ost" Besitzeinweisung erfolgt, z.Zt. noch nicht rechtskräftig. (Stand: 23.07.2020)	
	1149		-	10875/1	-	4003		-	36	19	b		3	45	-	-	-	Flurbereinigung "Lamsheim Ost" Besitzeinweisung erfolgt, z.Zt. noch nicht rechtskräftig. (Stand: 23.07.2020)	
	1150		-	10870	-	4001		-	33	36	b		22	70	-	64	-	Flurbereinigung "Lamsheim Ost" Besitzeinweisung erfolgt, z.Zt. noch nicht rechtskräftig. (Stand: 23.07.2020)	
	1152		-	10871	-	4004		-	12	00	b		1	60	-	-	-	Flurbereinigung "Lamsheim Ost" Besitzeinweisung erfolgt, z.Zt. noch nicht rechtskräftig. (Stand: 23.07.2020)	
		Fortsetzung nächste Seite																	

Nachweisung

1		2		3			4		5			6	7			8			9	10	11	12
lfd. Nr.	lfd. Nr.	lfd. Nr. Abt. I Grundbuch, Name und Vorname des Eigentümers, Wohnort, Tel. Nr.			Grundstück		Grundbuch			Nutzungsart (lt. Kataster)	Größe des Grundstücks			Schutzstreifenfläche			Mast Nr.	LWL Nachrichten- kabel	Text* lfd. Nr. Abt. II	Bemerkungen		
		Eigt. Plan	Flur	Flurstück	Bezirk	Blatt	Best. Verz.	ha	a		qm	ha	a	qm	lfd. Meter							
noch 3	1153	Fortsetzung			-	10872	-	4004		-	9	07	b		20	-	-	-	-	-	Flurbereinigung "Lamsheim Ost" Besitzeinweisung erfolgt, z.Zt. noch nicht rechtskräftig. (Stand: 23.07.2020)	
4	4				-	2758	Lamsheim	3373	2	Landwirtschaftsfläche	17	11	b		60	179 tlw. (4532)	-	C 1 D 3				
5	5				-	2757 / 2	Lamsheim	1794	4	Landwirtschaftsfläche	17	40	b ZT T		35 35 05	179 (4532)	-	E 2 F 4	Temporäre Arbeits-/Gerüstbaufläche außerhalb des Schutzstreifens Zuwegung außerhalb des Schutzstreifens zur temporären Arbeitsfläche			
6	6				-	2757	Lamsheim	3926	4	Landwirtschaftsfläche	27	30	b		00	-	8	G 4 H 5				
	11				-	2752	Lamsheim	4955	1	Landwirtschaftsfläche	24	20	b		55	-	16	O 1 P 2 Q 3				
		Fortsetzung nächste Seite																				

Nachweisung

1	2	3	4		5			6	7			8			9	10	11	12	
Ifd. Nr. Eigt.	Ifd. Nr. Plan	Lfd. Nr. Abt. I Grundbuch, Name und Vorname des Eigentümers, Wohnort Tel. Nr.	Grundstück		Grundbuch			Nutzungsart (lt. Kataster)	Größe des Grundstücks			Schutzstreifenfläche			Mast Nr.	LWL Nachrichten- kabel Ifd. Meter	Text* Ifd. Nr. Abt. II	Bemerkungen	
			Flur	Flurstück	Bezirk	Blatt	Best. Verz.		ha	a	qm	ha	a	qm					
noch 6	17	Fortsetzung	-	2745	Lamsheim	3926	9	Landwirtschaftsfläche		22	40	b		10	40	-	16	X 10 Y 11	
	18		-	2744 / 2	Lamsheim	3926	10	Landwirtschaftsfläche		8	70	b		4	05	2800 tlw. (PW)	7	X 10 Y 11 Z 12 AA 13	
7	7		-	2756	Lamsheim	2633	3	Landwirtschaftsfläche		8	40	b		3	55	-	6	I 1 J 2 K 3	
	8		-	2755	Lamsheim	2633	2	Landwirtschaftsfläche		11	10	b		5	05	-	8	I 1 J 2 K 3	

Nachweisung

1	2	3	4			5			6	7			8			9	10	11	12
Ifd. Nr. Eigt.	Ifd. Nr. Plan	Lfd. Nr. Abt. I Grundbuch, Name und Vorname des Eigentümers, Wohnort Tel. Nr.	Grundstück		Grundbuch			Nutzungsart (lt. Kataster)	Größe des Grundstücks			Schutzstreifenfläche			Mast Nr.	LWL Nachrichten- kabel lfd. Meter	Text* lfd. Nr. Abt. II	Bemerkungen	
			Flur	Flurstück	Bezirk	Blatt	Best. Verz.		ha	a	qm	ha	a	qm					
8	9		-	2754	Lamsheim	3294	13	Landwirtschaftsfläche		11	24	b		4	80	-	8	L 4 M 5 N 6	
	10		-	2753	Lamsheim	3294	12	Landwirtschaftsfläche		12	60	b		5	55	-	9	L 4 M 5 N 6	
9	12		-	2751	Lamsheim	1746	6	Landwirtschaftsfläche		5	80	b		2	45	-	4	R 3 S 4	
	13		-	2750	Lamsheim	1746	5	Landwirtschaftsfläche		7	50	b		3	40	-	6	R 3 S 4	

Nachweisung

1	2	3	4		5			6	7			8			9	10	11	12	
Ifd. Nr. Eigt.	Ifd. Nr. Plan	Lfd. Nr. Abt. I Grundbuch, Name und Vorname des Eigentümers, Wohnort Tel. Nr.	Grundstück		Grundbuch			Nutzungsart (lt. Kataster)	Größe des Grundstücks			Schutzstreifenfläche			Mast Nr.	LWL Nachrichten- kabel lfd. Meter	Text* Ifd. Nr. Abt. II	Bemerkungen	
			Flur	Flurstück	Bezirk	Blatt	Best. Verz.		ha	a	qm	ha	a	qm					
10	14		-	2749	Lamsheim	835	1	Landwirtschaftsfläche		12	00	b		5	45	-	9	T 1 U 3	
11	15		-	2748	Lamsheim	5894	3	Landwirtschaftsfläche		11	90	b		5	35	-	9	V 1 W 2	
	16		-	2747	Lamsheim	5894	2	Landwirtschaftsfläche		23	40	b		10	70	-	17	V 1 W 2	

Nachweisung

1	2	3	4		5			6	7			8			9	10	11	12	
lfd. Nr.	lfd. Nr.	Lfd. Nr. Abt. I Grundbuch, Name und Vorname des Eigentümers, Wohnort Tel. Nr.	Grundstück		Grundbuch			Nutzungsart (lt. Kataster)	Größe des Grundstücks			Schutzstreifenfläche			Mast Nr.	LWL Nachrichten- kabel lfd. Meter	Text* lfd. Nr. Abt. II	Bemerkungen	
			Flur	Flurstück	Bezirk	Blatt	Best. Verz.		ha	a	qm	ha	a	qm					
12	19		-	2744	Lamsheim	3170	4	Landwirtschaftsfläche		8	70	b		4	05	2800 tlw. (PW)	7	AB 2 AC 7 AD 13	
	20		-	2743	Lamsheim	3170	2	Landwirtschaftsfläche		29	80	b		13	40	-	21	AB 2 AC 7 AD 13	
13	21		-	2742	Lamsheim	5970	4	Landwirtschaftsfläche		25	00	b		11	25	-	17	AE 1 AF 2 AG 4 AH 6	
		Fortsetzung nächste Seite																	

Nachweisung

1	2	3	4		5			6	7			8			9	10	11	12
lfd. Nr.	lfd. Nr.	Lfd. Nr. Abt. I Grundbuch, Name und Vorname des Eigentümers, Wohnort Tel. Nr. Eigt. Plan	Grundstück		Grundbuch			Nutzungsart (lt. Kataster)	Größe des Grundstücks			Schutzstreifenfläche			Mast Nr.	LWL Nachrichten- kabel lfd. Meter	Text* lfd. Nr. Abt. II	Bemerkungen
			Flur	Flurstück	Bezirk	Blatt	Best. Verz.		ha	a	qm	ha	a	qm				
noch 13	22	Fortsetzung	-	2740	Lamsheim	5970	3	Landwirtschaftsfläche	25	00	b		10	35	-	16	AE 1 AF 2 AG 4 AH 6 AI 3	
14	23	Fortsetzung nächste Seite	-	2739	Lamsheim	3561	59	Landwirtschaftsfläche	18	00	b		6	10	-	10	AJ 47	
	24		-	2738	Lamsheim	3561	58	Landwirtschaftsfläche	29	50	b		9	95	-	16	AJ 47 AK 54	
	25		-	2737 / 2	Lamsheim	3561	57	Landwirtschaftsfläche	28	40	b		9	60	-	15	AL 46	
	29		-	2275	Lamsheim	3561	50	Landwirtschaftsfläche	90	44	b Z		15 10	2825 tlw. (PW) 44 tlw. (PW)	-	AO 25 AP 26 AR 27	Zuwegung außerhalb des Schutzstreifens zu Mast 1	

Nachweisung

1	2	3	4		5			6	7			8			9	10	11	12
Ifd. Nr. Eigt.	Ifd. Nr. Plan	Lfd. Nr. Abt. I Grundbuch, Name und Vorname des Eigentümers, Wohnort Tel. Nr.	Grundstück		Grundbuch			Nutzungsart (lt. Kataster)	Größe des Grundstücks			Schutzstreifenfläche			Mast Nr.	LWL Nachrichten- kabel lfd. Meter	Text* lfd. Nr. Abt. II	Bemerkungen
			Flur	Flurstück	Bezirk	Blatt	Best. Verz.		ha	a	qm	ha	a	qm				
noch 14	30	Fortsetzung	-	2279	Lamsheim	3561	81	Landwirtschaftsfläche	50	19	b		4	85	2825 tw. (PW) 44 tw. (PW)	-	AS 74 AT 75 AU 76 AV 81	
	31		-	2280	Lamsheim	3561	51	Landwirtschaftsfläche	71	36	b		19	60	-	29	AW 31 AX 32 AY 51	
	32		-	2285	Lamsheim	3561	52	Landwirtschaftsfläche	92	81	b Z		48	45 10	-	82	AZ 29 BA 30	
	33		-	2290	Lamsheim	3561	53	Landwirtschaftsfläche	1	27	10	b Z ZT	73	30 95 155	-	118	BB 23 Zuwegung außerhalb des Schutzstreifens zur temporären Arbeits-/Gerüstbaufläche Zuwegung außerhalb des Schutzstreifens zu Mast 1	

Fortsetzung nächste Seite

Nachweisung

1	2	3	4		5			6	7			8			9	10	11	12	
lfd. Nr.	lfd. Nr.	Lfd. Nr. Abt. I Grundbuch, Name und Vorname des Eigentümers, Wohnort Tel. Nr. Eigt. Plan	Grundstück		Grundbuch			Nutzungsart (lt. Kataster)	Größe des Grundstücks			Schutzstreifenfläche			Mast Nr.	LWL Nachrichten- kabel lfd. Meter	Text* lfd. Nr. Abt. II	Bemerkungen	
			Flur	Flurstück	Bezirk	Blatt	Best. Verz.		ha	a	qm	ha	a	qm					
noch 14	34	Fortsetzung	-	2295	Lamsheim	3561	54	Landwirtschaftsfläche	49	28		b		14	80	-	21	BC 48	
	36		-	2298	Lamsheim	3561	55	Landwirtschaftsfläche	37	60		b		4	35	-	-	BD 22	
	38		-	1892	Lamsheim	3561	32	Landwirtschaftsfläche	48	82		b		16	20	1A, 0043 (PW)	77	BU 42 BV 43 BW 44 BX 45	
	42		-	1896	Lamsheim	3561	77	Landwirtschaftsfläche	26	85		b		15	55	-	42	BK 69 BL 70 AV 81	
	43		-	1897	Lamsheim	3561	78	Landwirtschaftsfläche	25	37		b		15	40	-	39	BH 67 BI 68 EX 78	

Nachweisung

1	2	3	4		5			6	7			8			9	10	11	12	
lfd. Nr.	lfd. Nr.	Lfd. Nr. Abt. I Grundbuch, Name und Vorname des Eigentümers, Wohnort Tel. Nr. Eigt. Plan	Grundstück		Grundbuch			Nutzungsart (lt. Kataster)	Größe des Grundstücks			Schutzstreifenfläche			Mast Nr.	LWL Nachrichten- kabel lfd. Meter	Text* lfd. Nr. Abt. II	Bemerkungen	
			Flur	Flurstück	Bezirk	Blatt	Best. Verz.		ha	a	qm	ha	a	qm					
15	26		-	2737	Lamsheim	2166	4	Landwirtschaftsfläche		28	30	b		9	00	-	14	AM 2 AN 3	
	27		-	2736	Lamsheim	2166	3	Landwirtschaftsfläche		25	50	b Z		7	75 40	-	12	AM 2 AN 3	Zuwegung außerhalb des Schutzstreifens zu Mast 1
16	37		-	2300	Lamsheim	5014	4	Landwirtschaftsfläche		25	30	b			20	-	-	BE 1	
17	39		-	1893	Heuchelheim	811	2	Landwirtschaftsfläche		79	57	b		32	30	-	136	BR 1 BS 2 BT 3	
18	40		-	1894	Lamsheim	5631	155	Landwirtschaftsfläche		27	88	b		13	55	-	46	BP 89 BQ 90	
	44		-	1898	Lamsheim	5631	154	Landwirtschaftsfläche	1	4	59	b		69	20	-	152	EY 83 EZ 84	

Fortsetzung nächste Seite

Nachweisung

1		2		3			4		5			6	7			8			9	10	11	12
Ifd. Nr.	Ifd. Nr.	Lfd. Nr. Abt. I Grundbuch, Name und Vorname des Eigentümers, Wohnort Tel. Nr.			Grundstück		Grundbuch			Nutzungsart (lt. Kataster)	Größe des Grundstücks			Schutzstreifenfläche			Mast Nr.	LWL Nachrichten- kabel lfd. Meter	Text* lfd. Nr. Abt. II	Bemerkungen		
		Eigt. Plan	Flur	Flurstück	Bezirk	Blatt	Best. Verz.	ha	a		qm	ha	a	qm								
noch 18	45	Fortsetzung			-	1899 / 1	Lamsheim	5631	116	Landwirtschaftsfläche		64	64	b		45	35	P003	62	-		
	46				-	1901	Lamsheim	5631	145	Landwirtschaftsfläche		83	62	b		51	70	P001 P002	35	BG 81		
19	41				-	1895	Lamsheim	3293	15	Landwirtschaftsfläche		48	99	b		26	20	-	78	BM 5 BN 6 BO 8		

Nachweisung

1	2	3	4		5			6	7			8			9	10	11	12	
lfd. Nr. Eigt.	lfd. Nr. Plan	Lfd. Nr. Abt. I Grundbuch, Name und Vorname des Eigentümers, Wohnort, Tel. Nr.	Grundstück		Grundbuch			Nutzungsart (lt. Kataster)	Größe des Grundstücks			Schutzstreifenfläche			Mast Nr.	LWL Nachrichten- kabel lfd. Meter	Text* lfd. Nr. Abt. II	Bemerkungen	
			Flur	Flurstück	Bezirk	Blatt	Best. Verz.		ha	a	qm	ha	a	qm					
20	47		-	1891	Lambsheim	4745	4	Landwirtschaftsfläche		71	27	b		36	65	-	61	BY 6 BZ 7	
	48		-	1890	Lambsheim	4745	5	Landwirtschaftsfläche	1	40	38	b ZT		59 1	25 50	-	91	CA 9	Zuwegung außerhalb des Schutzstreifens zur temporären Arbeits-/Gerüstbaufläche
21	102		-	9082	Flomersheim	466	3	Landwirtschaftsfläche		43	60	b		1	25	-	-	FE 2 FF 3 FG 4	

Nachweisung

1	2	3	4		5			6	7			8			9	10	11	12	
lfd. Nr.	lfd. Nr.	Lfd. Nr. Abt. I Grundbuch, Name und Vorname des Eigentümers, Wohnort Tel. Nr. Eigt. Plan	Grundstück		Grundbuch			Nutzungsart (lt. Kataster)	Größe des Grundstücks			Schutzstreifenfläche			Mast Nr.	LWL Nachrichten- kabel lfd. Meter	Text* lfd. Nr. Abt. II	Bemerkungen	
			Flur	Flurstück	Bezirk	Blatt	Best. Verz.		ha	a	qm	ha	a	qm					
22	104		-	9066 / 1	Lamsheim	4707	1	Landwirtschaftsfläche	1	59	34	b		31	70	5	60	Fl 1 FJ 2 FK 3	
23	166		-	8882	Lamsheim	4930	1	Landwirtschaftsfläche		59	00	b		6	15	-	-	IJ 1 IK 2	
24	167		-	8880	Lamsheim	5294	2	Landwirtschaftsfläche		58	60	b		19	75	-	23	IL 2	

Fortsetzung nächste Seite

Nachweisung

1	2	3	4		5			6	7			8			9	10	11	12	
lfd. Nr.	lfd. Nr.	Lfd. Nr. Abt. I Grundbuch, Name und Vorname des Eigentümers, Wohnort Tel. Nr. Eigt. Plan	Grundstück		Grundbuch			Nutzungsart (lt. Kataster)	Größe des Grundstücks			Schutzstreifenfläche			Mast Nr.	LWL Nachrichten- kabel lfd. Meter	Text* lfd. Nr. Abt. II	Bemerkungen	
			Flur	Flurstück	Bezirk	Blatt	Best. Verz.		ha	a	qm	ha	a	qm					
noch 24	168	Fortsetzung	-	8877	Lamsheim	5294	1	Landwirtschaftsfläche		19	10	b		9	65	-	23	IM 1	
25	169		-	8876 / 2	Eppstein	632	4	Landwirtschaftsfläche		19	30	b		11	00	8 (tlw.)	22	IN 4	
26	170		-	8876	Lamsheim	4105	2	Landwirtschaftsfläche		19	20	b		12	65	8 (tlw.)	23	IO 2 IP 7 IQ 10 IR 11	
	171		-	8875	Lamsheim	4105	8	Landwirtschaftsfläche		20	80	b		15	15	-	24	IP 7 IQ 10 IR 11 IS 5	
		Fortsetzung nächste Seite																	

Nachweisung

1	2	3	4		5			6	7			8			9	10	11	12
lfd. Nr.	lfd. Nr.	Lfd. Nr. Abt. I Grundbuch, Name und Vorname des Eigentümers, Wohnort Tel. Nr. Eigt. Plan	Grundstück		Grundbuch			Nutzungsart (lt. Kataster)	Größe des Grundstücks			Schutzstreifenfläche			Mast Nr.	LWL Nachrichten- kabel lfd. Meter	Text* lfd. Nr. Abt. II	Bemerkungen
			Flur	Flurstück	Bezirk	Blatt	Best. Verz.		ha	a	qm	ha	a	qm				
noch 26	176	Fortsetzung	-	8868	Lamsheim	4105	6	Landwirtschaftsfläche	38	10	b		13	00	-	3	IP 7 IQ 10 IR 11 IX 3	
	177		-	8867	Lamsheim	4105	1	Landwirtschaftsfläche	21	10	b		4	45	-	-	IP 7 IY 1 IZ 8 JA 9	
	178		-	8866	Lamsheim	4105	4	Landwirtschaftsfläche	20	10	b		2	30	-	-	IP 7 IQ 10 IR 11 JB 3	
		Fortsetzung nächste Seite																

Nachweisung

1	2	3	4		5			6	7			8			9	10	11	12
lfd. Nr.	lfd. Nr.	lfd. Nr. Abt. I Grundbuch, Name und Vorname des Eigentümers, Wohnort Tel. Nr.	Grundstück		Grundbuch			Nutzungsart (lt. Kataster)	Größe des Grundstücks			Schutzstreifenfläche			Mast Nr.	LWL Nachrichten- kabel lfd. Meter	Text* lfd. Nr. Abt. II	Bemerkungen
			Flur	Flurstück	Bezirk	Blatt	Best. Verz.		ha	a	qm	ha	a	qm				
noch 26	179	Fortsetzung	-	8865	Lamsheim	4105	5	Landwirtschaftsfläche	19	80	b		60	-	-	IP 7 IQ 10 IR 11 JC 6		
27	173		-	8872	Lamsheim	3552	14	Landwirtschaftsfläche	30	10	b		19	60	-	37	IU 6	
28	174		-	8870 / 1	Lamsheim	3238	1	Landwirtschaftsfläche	19	47	b		10	75	-	25	IV 1	
29	175		-	8870	Lamsheim	5975	4	Landwirtschaftsfläche	19	47	b		9	15	-	25	IW 1	

Nachweisung

1	2	3	4			5			6	7			8			9	10	11	12
lfd. Nr.	lfd. Nr.	Lfd. Nr. Abt. I Grundbuch, Name und Vorname des Eigentümers, Wohnort Tel. Nr. Eigt. Plan	Grundstück		Grundbuch			Nutzungsart (lt. Kataster)	Größe des Grundstücks			Schutzstreifenfläche			Mast Nr.	LWL Nachrichten- kabel lfd. Meter	Text* lfd. Nr. Abt. II	Bemerkungen	
			Flur	Flurstück	Bezirk	Blatt	Best. Verz.		ha	a	qm	ha	a	qm					
30	1052		-	10647	-	17000		-	43	94	b		4	95	-	-	-	Flurbereinigung "Lamsheim Ost" Besitzeinweisung erfolgt, z.Zt. noch nicht rechtskräftig. (Stand: 23.07.2020)	
31	1054		-	10648	-	11202		-	21	90	b		8	80	-	10	-	Flurbereinigung "Lamsheim Ost" Besitzeinweisung erfolgt, z.Zt. noch nicht rechtskräftig. (Stand: 23.07.2020)	
32	1055		-	10649	-	16002		-	86	11	b		61	65	-	106	-	Flurbereinigung "Lamsheim Ost" Besitzeinweisung erfolgt, z.Zt. noch nicht rechtskräftig. (Stand: 23.07.2020)	

Nachweisung

1	2	3	4		5			6	7			8			9	10	11	12	
lfd. Nr.	lfd. Nr.	Lfd. Nr. Abt. I Grundbuch, Name und Vorname des Eigentümers, Wohnort Tel. Nr. Eigt. Plan	Grundstück		Grundbuch			Nutzungsart (lt. Kataster)	Größe des Grundstücks			Schutzstreifenfläche			Mast Nr.	LWL Nachrichten- kabel lfd. Meter	Text* lfd. Nr. Abt. II	Bemerkungen	
			Flur	Flurstück	Bezirk	Blatt	Best. Verz.		ha	a	qm	ha	a	qm					
33	1056		-	10650	-	14101		-	1	89	96	b		34	15	-	50	-	Flurbereinigung "Lamsheim Ost" Besitzeinweisung erfolgt, z.Zt. noch nicht rechtskräftig. (Stand: 23.07.2020)
	1062		-	10683	-	14101		-	2	31	55	b Z		69 2	25 40	-	104	-	Flurbereinigung "Lamsheim Ost" Besitzeinweisung erfolgt, z.Zt. noch nicht rechtskräftig. (Stand: 23.07.2020) Zuwegung außerhalb des Schutzstreifens zu Mast 3
	1093		-	10763	-	14101		-	1	16	09		b			80	-	-	-
34	1057		-	10679	-	12001		-		44	07	b		4	85	-	-	-	Flurbereinigung "Lamsheim Ost" Besitzeinweisung erfolgt, z.Zt. noch nicht rechtskräftig. (Stand: 23.07.2020)
35	1059		-	10680	-	21001		-		34	75	b		11	45	-	21	-	Flurbereinigung "Lamsheim Ost" Besitzeinweisung erfolgt, z.Zt. noch nicht rechtskräftig. (Stand: 23.07.2020)

Nachweisung

1	2	3	4		5			6	7			8			9	10	11	12
lfd. Nr.	lfd. Nr.	Lfd. Nr. Abt. I Grundbuch, Name und Vorname des Eigentümers, Wohnort Tel. Nr.	Grundstück		Grundbuch			Nutzungsart (lt. Kataster)	Größe des Grundstücks			Schutzstreifenfläche			Mast Nr.	LWL Nachrichten- kabel lfd. Meter	Text* lfd. Nr. Abt. II	Bemerkungen
			Flur	Flurstück	Bezirk	Blatt	Best. Verz.		ha	a	qm	ha	a	qm				
36	1060		-	10681	-	14302		-	99	90	b		42	70	-	65	-	Flurbereinigung "Lamsheim Ost" Besitzeinweisung erfolgt, z.Zt. noch nicht rechtskräftig. (Stand: 23.07.2020)
	1061		-	10682	-	14404		-	44	14	b		16	40	-	24	-	Flurbereinigung "Lamsheim Ost" Besitzeinweisung erfolgt, z.Zt. noch nicht rechtskräftig. (Stand: 23.07.2020)
37	1063		-	10684	-	17802		-	15	39	b Z		4	15 05	-	6	-	Flurbereinigung "Lamsheim Ost" Besitzeinweisung erfolgt, z.Zt. noch nicht rechtskräftig. (Stand: 23.07.2020) Zuwegung außerhalb des Schutzstreifens zu Mast 3
38	1064		-	10685	-	15302		-	22	60	b		6	10	-	9	-	Flurbereinigung "Lamsheim Ost" Besitzeinweisung erfolgt, z.Zt. noch nicht rechtskräftig. (Stand: 23.07.2020)
39	1065		-	10688	-	20010		-	67	06	b		16	30	-	25	-	Flurbereinigung "Lamsheim Ost" Besitzeinweisung erfolgt, z.Zt. noch nicht rechtskräftig. (Stand: 23.07.2020)

Nachweisung

1	2	3	4		5			6	7			8			9	10	11	12
lfd. Nr. Eigt.	lfd. Nr. Plan	Lfd. Nr. Abt. I Grundbuch, Name und Vorname des Eigentümers, Wohnort, Tel. Nr.	Grundstück		Grundbuch			Nutzungsart (lt. Kataster)	Größe des Grundstücks			Schutzstreifenfläche			Mast Nr.	LWL Nachrichten- kabel lfd. Meter	Text* lfd. Nr. Abt. II	Bemerkungen
			Flur	Flurstück	Bezirk	Blatt	Best. Verz.		ha	a	qm	ha	a	qm				
40	1066		-	10689	-	16100		-	34	42	b		8	05	-	12	-	Flurbereinigung "Lamsheim Ost" Besitzeinweisung erfolgt, z.Zt. noch nicht rechtskräftig. (Stand: 23.07.2020)
41	1067		-	10690	-	6100		-	83	29	b		18	65	-	28	-	Flurbereinigung "Lamsheim Ost" Besitzeinweisung erfolgt, z.Zt. noch nicht rechtskräftig. (Stand: 23.07.2020)
42	1068		-	10716	-	17201		-	28	25	b		12	65	-	19	-	Flurbereinigung "Lamsheim Ost" Besitzeinweisung erfolgt, z.Zt. noch nicht rechtskräftig. (Stand: 23.07.2020)
	1069		-	10717	-	17201		-	16	22	b		7	05	-	11	-	Flurbereinigung "Lamsheim Ost" Besitzeinweisung erfolgt, z.Zt. noch nicht rechtskräftig. (Stand: 23.07.2020)
43	1070		-	10718	-	21102		-	17	71	b		7	65	-	12	-	Flurbereinigung "Lamsheim Ost" Besitzeinweisung erfolgt, z.Zt. noch nicht rechtskräftig. (Stand: 23.07.2020)

Nachweisung

1	2	3	4		5			6	7			8			9	10	11	12
lfd. Nr. Eigt.	lfd. Nr. Plan	Lfd. Nr. Abt. I Grundbuch, Name und Vorname des Eigentümers, Wohnort, Tel. Nr.	Grundstück		Grundbuch			Nutzungsart (lt. Kataster)	Größe des Grundstücks			Schutzstreifenfläche			Mast Nr.	LWL Nachrichten- kabel lfd. Meter	Text* lfd. Nr. Abt. II	Bemerkungen
			Flur	Flurstück	Bezirk	Blatt	Best. Verz.		ha	a	qm	ha	a	qm				
44	1071		-	10719	-	16602		-	18	22	b		7	85	-	12	-	Flurbereinigung "Lamsheim Ost" Besitzeinweisung erfolgt, z.Zt. noch nicht rechtskräftig. (Stand: 23.07.2020)
45	1072		-	10720	-	15100		-	34	57	b		15	05	-	23	-	Flurbereinigung "Lamsheim Ost" Besitzeinweisung erfolgt, z.Zt. noch nicht rechtskräftig. (Stand: 23.07.2020)
46	1073		-	10721	-	19402		-	29	90	b		13	10	-	20	-	Flurbereinigung "Lamsheim Ost" Besitzeinweisung erfolgt, z.Zt. noch nicht rechtskräftig. (Stand: 23.07.2020)
47	1074		-	10722	-	21401		-	24	02	b		8	95	-	16	-	Flurbereinigung "Lamsheim Ost" Besitzeinweisung erfolgt, z.Zt. noch nicht rechtskräftig. (Stand: 23.07.2020)

Nachweisung

1	2	3	4			5			6	7			8			9	10	11	12
lfd. Nr. Eigt.	lfd. Nr. Plan	Lfd. Nr. Abt. I Grundbuch, Name und Vorname des Eigentümers, Wohnort, Tel. Nr.	Grundstück		Grundbuch			Nutzungsart (lt. Kataster)	Größe des Grundstücks			Schutzstreifenfläche			Mast Nr.	LWL Nachrichtenkabel	Text* lfd. Nr. Abt. II	Bemerkungen	
			Flur	Flurstück	Bezirk	Blatt	Best. Verz.		ha	a	qm	ha	a	qm					lfd. Meter
48	1075		-	10723	-	20704		-	52	76	b		13	90	-	26	-	Flurbereinigung "Lamsheim Ost" Besitzeinweisung erfolgt, z.Zt. noch nicht rechtskräftig. (Stand: 23.07.2020)	
49	1076		-	10734	-	2000		-	6	13	b		3	85	-	5	-	Flurbereinigung "Lamsheim Ost" Besitzeinweisung erfolgt, z.Zt. noch nicht rechtskräftig. (Stand: 23.07.2020)	
	1089		-	10754	-	2000		-	14	29	b		6	90	-	10	-	Flurbereinigung "Lamsheim Ost" Besitzeinweisung erfolgt, z.Zt. noch nicht rechtskräftig. (Stand: 23.07.2020)	
	1090		-	10752	-	2000		-	5	65	b		2	40	-	1	-	Flurbereinigung "Lamsheim Ost" Besitzeinweisung erfolgt, z.Zt. noch nicht rechtskräftig. (Stand: 23.07.2020)	
	1095		-	10783	-	2000		-	13	23	b		4	40	-	-	-	Flurbereinigung "Lamsheim Ost" Besitzeinweisung erfolgt, z.Zt. noch nicht rechtskräftig. (Stand: 23.07.2020)	
		Fortsetzung nächste Seite																	

Nachweisung

1	2	3	4		5			6	7			8			9	10	11	12
Ifd. Nr. Eigt.	Ifd. Nr. Plan	Lfd. Nr. Abt. I Grundbuch, Name und Vorname des Eigentümers, Wohnort, Tel. Nr.	Grundstück		Grundbuch			Nutzungsart (lt. Kataster)	Größe des Grundstücks			Schutzstreifenfläche			Mast Nr.	LWL Nachrichten- kabel lfd. Meter	Text* Ifd. Nr. Abt. II	Bemerkungen
			Flur	Flurstück	Bezirk	Blatt	Best. Verz.		ha	a	qm	ha	a	qm				
noch 49	1136	Fortsetzung	-	10861	-	2000		-	25	42	b		12	00	-	-	-	Flurbereinigung "Lamsheim Ost" Besitzeinweisung erfolgt, z.Zt. noch nicht rechtskräftig. (Stand: 23.07.2020)
	1147		-	10876	-	2000		-	1	37	34	b		1	25	-	-	-
50	1079		-	10724	-	20701		-	45	45	b		4	00	-	-	-	Flurbereinigung "Lamsheim Ost" Besitzeinweisung erfolgt, z.Zt. noch nicht rechtskräftig. (Stand: 23.07.2020)
51	1107		-	10804	-	18312		-	38	16	b		14	85	-	22	-	Flurbereinigung "Lamsheim Ost" Besitzeinweisung erfolgt, z.Zt. noch nicht rechtskräftig. (Stand: 23.07.2020)
52	1108		-	10805	-	12112		-	66	45	b		24	80	-	38	-	Flurbereinigung "Lamsheim Ost" Besitzeinweisung erfolgt, z.Zt. noch nicht rechtskräftig. (Stand: 23.07.2020)

Nachweisung

1	2	3	4		5			6	7			8			9	10	11	12	
lfd. Nr.	lfd. Nr.	Lfd. Nr. Abt. I Grundbuch, Name und Vorname des Eigentümers, Wohnort, Tel. Nr.	Grundstück		Grundbuch			Nutzungsart (lt. Kataster)	Größe des Grundstücks			Schutzstreifenfläche			Mast Nr.	LWL Nachrichtenkabel	Text* lfd. Nr. Abt. II	Bemerkungen	
			Flur	Flurstück	Bezirk	Blatt	Best. Verz.		ha	a	qm	ha	a	qm					lfd. Meter
53	1109		-	10806/1	-	23101		-	1	15	25	b		39	30	-	60	-	Flurbereinigung "Lamsheim Ost" Besitzeinweisung erfolgt, z.Zt. noch nicht rechtskräftig. (Stand: 23.07.2020)
	1110		-	10806/2	-	23101		-		8	55	b		3	05	-	5	-	Flurbereinigung "Lamsheim Ost" Besitzeinweisung erfolgt, z.Zt. noch nicht rechtskräftig. (Stand: 23.07.2020)
54	1111		-	10807	-	23604		-		65	63	b		25	40	-	38	-	Flurbereinigung "Lamsheim Ost" Besitzeinweisung erfolgt, z.Zt. noch nicht rechtskräftig. (Stand: 23.07.2020)
55	1115		-	10817/1	-			-		10	00	b		4	40	-	7	-	Flurbereinigung "Lamsheim Ost" Besitzeinweisung erfolgt, z.Zt. noch nicht rechtskräftig. (Stand: 23.07.2020)
	1143		-	10867	-			-	2	38	05	b			05	-	-	-	Flurbereinigung "Lamsheim Ost" Besitzeinweisung erfolgt, z.Zt. noch nicht rechtskräftig. (Stand: 23.07.2020)

Nachweisung

1	2	3	4			5			6	7			8			9	10	11	12
lfd. Nr. Eigt.	lfd. Nr. Plan	Lfd. Nr. Abt. I Grundbuch, Name und Vorname des Eigentümers, Wohnort, Tel. Nr.	Grundstück		Grundbuch			Nutzungsart (lt. Kataster)	Größe des Grundstücks			Schutzstreifenfläche			Mast Nr.	LWL Nachrichten- kabel lfd. Meter	Text* lfd. Nr. Abt. II	Bemerkungen	
			Flur	Flurstück	Bezirk	Blatt	Best. Verz.		ha	a	qm	ha	a	qm					
56	1116		-	10818/1	-	18601		-	4	90	65	b		60	45	-	108	-	Flurbereinigung "Lamsheim Ost" Besitzeinweisung erfolgt, z.Zt. noch nicht rechtskräftig. (Stand: 23.07.2020) Zuwegung außerhalb des Schutzstreifens zur temp. Arbeits-/Gerüstbauf.
	1117		-	10818/2	-	18601		-	1	70	00	b		12	30	-	18	-	Flurbereinigung "Lamsheim Ost" Besitzeinweisung erfolgt, z.Zt. noch nicht rechtskräftig. (Stand: 23.07.2020)
	1120		-	10820	-	18601		-	1	8	47		b		4	60	-	-	-
57	1118		-	10851/1	-	12701		-	1	7	57	b		1	45	-	-	-	Flurbereinigung "Lamsheim Ost" Besitzeinweisung erfolgt, z.Zt. noch nicht rechtskräftig. (Stand: 23.07.2020)
58	1119		-	10819	-	18501		-		90	85	b		5	00	-	-	-	Flurbereinigung "Lamsheim Ost" Besitzeinweisung erfolgt, z.Zt. noch nicht rechtskräftig. (Stand: 23.07.2020)

Nachweisung

1	2	3	4		5			6	7			8			9	10	11	12	
Ifd. Nr. Eigt.	Ifd. Nr. Plan	Lfd. Nr. Abt. I Grundbuch, Name und Vorname des Eigentümers, Wohnort Tel. Nr.	Grundstück		Grundbuch			Nutzungsart (lt. Kataster)	Größe des Grundstücks			Schutzstreifenfläche			Mast Nr.	LWL Nachrichten- kabel lfd. Meter	Text* Ifd. Nr. Abt. II	Bemerkungen	
			Flur	Flurstück	Bezirk	Blatt	Best. Verz.		ha	a	qm	ha	a	qm					
59	1121		-	10852	-	12502		-	1	50	40	b		10	55	-	-	-	Flurbereinigung "Lamsheim Ost" Besitzeinweisung erfolgt, z.Zt. noch nicht rechtskräftig. (Stand: 23.07.2020)
60	1122		-	10821	-	18206		-	1	12	61	b		2	70	-	-	-	Flurbereinigung "Lamsheim Ost" Besitzeinweisung erfolgt, z.Zt. noch nicht rechtskräftig. (Stand: 23.07.2020)
61	1123		-	10822	-	21802		-	1	79	01	b			20	-	-	-	Flurbereinigung "Lamsheim Ost" Besitzeinweisung erfolgt, z.Zt. noch nicht rechtskräftig. (Stand: 23.07.2020)

Nachweisung

1	2	3	4		5			6	7			8			9	10	11	12
lfd. Nr. Eigt.	lfd. Nr. Plan	Lfd. Nr. Abt. I Grundbuch, Name und Vorname des Eigentümers, Wohnort, Tel. Nr.	Grundstück		Grundbuch			Nutzungsart (lt. Kataster)	Größe des Grundstücks			Schutzstreifenfläche			Mast Nr.	LWL Nachrichten- kabel lfd. Meter	Text* lfd. Nr. Abt. II	Bemerkungen
			Flur	Flurstück	Bezirk	Blatt	Best. Verz.		ha	a	qm	ha	a	qm				
62	1124		-	10853	-	12504		-	36	52	b		3	50	-	-	-	Flurbereinigung "Lamsheim Ost" Besitzeinweisung erfolgt, z.Zt. noch nicht rechtskräftig. (Stand: 23.07.2020)
63	1134		-	10829	-	17100		-	49	49	b		3	20	-	-	-	Flurbereinigung "Lamsheim Ost" Besitzeinweisung erfolgt, z.Zt. noch nicht rechtskräftig. (Stand: 23.07.2020)
64	1146		-	10875/2	-	8200		-	58	08	b		12	75	-	10	-	Flurbereinigung "Lamsheim Ost" Besitzeinweisung erfolgt, z.Zt. noch nicht rechtskräftig. (Stand: 23.07.2020)

Nachweisung

1	2	3	4		5			6	7			8			9	10	11	12
lfd. Nr.	lfd. Nr.	Lfd. Nr. Abt. I Grundbuch, Name und Vorname des Eigentümers, Wohnort, Tel. Nr.	Grundstück		Grundbuch			Nutzungsart (lt. Kataster)	Größe des Grundstücks			Schutzstreifenfläche			Mast Nr.	LWL Nachrichtenkabel	Text* lfd. Nr. Abt. II	Bemerkungen
			Flur	Flurstück	Bezirk	Blatt	Best. Verz.		ha	a	qm	ha	a	qm				
		Öffentliche Wege und Gewässer																
3	28	Fortsetzung nächste Seite	-	2682 / 3	Lamsheim	3435	2373	Verkehrsfläche - Weg	31	63	b Z	2 6	90 05	-	5	BF 336	Zuwegung außerhalb des Schutzstreifens zu Mast 1	
	35		-	1931	Lamsheim	3435	2240	Verkehrsfläche	61	77	b	8	35	-	8	BF 336 EU 387 EV 389		
	49		-	1884 / 2	Lamsheim	3435	2989	Verkehrsfläche - Weg	37	33	b	2	70	-	5	BF 336 EW 307		
	81		-	809 / 14	Lamsheim	3435	2871	Verkehrsfläche	46	01	b Z	6	00 75	-	10	DU 336	Unternehmensfurbereinigung nach §87 ff "Lamsheim Ost [41175]", Besitzzeiweisung erfolgt, z.Zt. Noch nicht rechtskräftig Zuwegung außerhalb des Schutzstreifens zu Mast 3	

Nachweisung

1	2	3	4			5			6	7			8			9	10	11	12	
Ifd. Nr. Eigt.	Ifd. Nr. Plan	Lfd. Nr. Abt. I Grundbuch, Name und Vorname des Eigentümers, Wohnort, Tel. Nr.	Grundstück		Grundbuch			Nutzungsart (lt. Kataster)	Größe des Grundstücks			Schutzstreifenfläche			Mast Nr.	LWL Nachrichten- kabel	Text* Ifd. Nr. Abt. II	Bemerkungen		
			Flur	Flurstück	Bezirk	Blatt	Best. Verz.		ha	a	qm	ha	a	qm						lfd. Meter
noch 3	83	Fortsetzung	-	9280 / 13	Lamsheim	3435	2907	Wasserfläche		7	46	b Z		2	30 15	-	4	DU 336	Unternehmensflurbereinigung nach §87 ff "Lamsheim Ost [41175]", Besitzeinweisung erfolgt, z.Zt. Noch nicht rechtskräftig Zuwegung außerhalb des Schutzstreifens zu Mast 3	
	84		-	9279 / 3	Lamsheim	3435	2574	Verkehrsfläche		10	70	b Z		1	85 10	-	3	DU 336	Unternehmensflurbereinigung nach §87 ff "Lamsheim Ost [41175]", Besitzeinweisung erfolgt, z.Zt. Noch nicht rechtskräftig Zuwegung außerhalb des Schutzstreifens zu Mast 3	
	103		-	9076 / 4	Lamsheim	3435	2911	Verkehrsfläche		7	78	b			50	-	-	DU 336		
	105		-	9066 / 2	Lamsheim	3435	2430	Verkehrsfläche		12	16	b		2	60	-	4	FL 319 FM 320		
	155		-	7911	Lamsheim	3435	2898	Wasserfläche		1	81	b			5	-	-	-		
	156		-	8338	Lamsheim	3435	2187	Wasserfläche		43	85	b			75	-	-	JU 286 JW 291 JX 292 JY 302 JZ 303 KA 304 KB 336 KC 345		
		Fortsetzung nächste Seite																		

Nachweisung

1	2	3	4		5			6	7			8			9	10	11	12
lfd. Nr.	lfd. Nr.	Lfd. Nr. Abt. I Grundbuch, Name und Vorname des Eigentümers, Wohnort Tel. Nr. Eigt. Plan	Grundstück		Grundbuch			Nutzungsart (lt. Kataster)	Größe des Grundstücks			Schutzstreifenfläche			Mast Nr.	LWL Nachrichten- kabel lfd. Meter	Text* lfd. Nr. Abt. II	Bemerkungen
			Flur	Flurstück	Bezirk	Blatt	Best. Verz.		ha	a	qm	ha	a	qm				
noch 3	158	Fortsetzung	-	8922 / 2	Lamsheim	3435	2158	Verkehrsfläche - Weg	14	00	b		40	-	-	DU 336		
	164		-	7985 / 2	Lamsheim	3435	2913	Verkehrsfläche	14	72	b Z		10 10	-	-	IG 286	Unternehmensfurbereinigung nach §87 ff "Lamsheim Ost [41175]", Besitzeinweisung erfolgt, z.Zt. Noch nicht rechtskräftig Zuwegung außerhalb des Schutzstreifens zu Mast 8	
	155		-	7911	Lamsheim	3435	2898	Wasserfläche	1	81	b		5	-	-	-		
	165		-	8908	Lamsheim	3435	2091	Verkehrsfläche - Weg	33	90	b		4 30	-	7	DU 336		
	180	Fortsetzung nächste Seite	-	8822	Lamsheim	3435	1940	Verkehrsfläche - Weg	44	12	b		6 20	-	10	DU 336		

Nachweisung

1	2	3	4		5			6	7			8			9	10	11	12	
lfd. Nr. Eigt.	lfd. Nr. Plan	Lfd. Nr. Abt. I Grundbuch, Name und Vorname des Eigentümers, Wohnort, Tel. Nr.	Grundstück		Grundbuch			Nutzungsart (lt. Kataster)	Größe des Grundstücks			Schutzstreifenfläche			Mast Nr.	LWL Nachrichten- kabel lfd. Meter	Text* lfd. Nr. Abt. II	Bemerkungen	
			Flur	Flurstück	Bezirk	Blatt	Best. Verz.		ha	a	qm	ha	a	qm					
noch 3	1114	Fortsetzung	-	10816	-			Verkehrsfläche - Weg	44	13		b		5	35	-	8	-	Flurbereinigung "Lamsheim Ost" Besitzeinweisung erfolgt, z.Zt. noch nicht rechtskräftig. (Stand: 23.07.2020)
	1053		-	10651	-	4002		Verkehrsfläche - Weg	29	40		b Z		3 1	35 00	-	5	-	Flurbereinigung "Lamsheim Ost" Besitzeinweisung erfolgt, z.Zt. noch nicht rechtskräftig. (Stand: 23.07.2020) Zuwegung außerhalb des Schutzstreifens zu Mast 2
	1058		-	10677	-	4002		Verkehrsfläche - Weg	24	46		b Z		3 3	55 10	-	5	-	Flurbereinigung "Lamsheim Ost" Besitzeinweisung erfolgt, z.Zt. noch nicht rechtskräftig. (Stand: 23.07.2020) Zuwegung außerhalb des Schutzstreifens zu Mast 2
	1077		-	10732	-	4002		Verkehrsfläche - Weg	7	18		b		3	75	-	6	-	Flurbereinigung "Lamsheim Ost" Besitzeinweisung erfolgt, z.Zt. noch nicht rechtskräftig. (Stand: 23.07.2020)
	1086		-	10760	-	4002		Verkehrsfläche - Weg	9	66		b		3	60	-	5	-	Flurbereinigung "Lamsheim Ost" Besitzeinweisung erfolgt, z.Zt. noch nicht rechtskräftig. (Stand: 23.07.2020)
	1088		-	10755	-	4002		Verkehrsfläche - Weg	13	19		b		6	10	-	10	-	Flurbereinigung "Lamsheim Ost" Besitzeinweisung erfolgt, z.Zt. noch nicht rechtskräftig. (Stand: 23.07.2020)
		Fortsetzung nächste Seite																	

Nachweisung

1	2	3	4		5			6	7			8			9	10	11	12
Ifd. Nr. Eigt. Plan	Ifd. Nr. Wohnort Tel. Nr.	Lfd. Nr. Abt. I Grundbuch, Name und Vorname des Eigentümers, Wohnort Tel. Nr.	Grundstück		Grundbuch			Nutzungsart (lt. Kataster)	Größe des Grundstücks			Schutzstreifenfläche			Mast Nr.	LWL Nachrichten- kabel lfd. Meter	Text* Ifd. Nr. Abt. II	Bemerkungen
			Flur	Flurstück	Bezirk	Blatt	Best. Verz.		ha	a	qm	ha	a	qm				
noch 3	1091	Fortsetzung	-	10753	-	4002		Verkehrsfläche - Weg	29	06	b Z	6 2	20 10	-	9	-	Flurbereinigung "Lamsheim Ost" Besitzeinweisung erfolgt, z.Zt. noch nicht rechtskräftig. (Stand: 23.07.2020) Zuwegung außerhalb des Schutzstreifens zu Mast 2 und Mast 3	
	1094		-	10782/1	-	4002		Verkehrsfläche - Weg	37	26	b Z	11 13	60 60	-	28	-	Flurbereinigung "Lamsheim Ost" Besitzeinweisung erfolgt, z.Zt. noch nicht rechtskräftig. (Stand: 23.07.2020) Zuwegung außerhalb des Schutzstreifens zu Mast 4	
	1101		-	10789	-	4002		Verkehrsfläche - Weg	4	37	b Z	3	75 30	-	7	-	Flurbereinigung "Lamsheim Ost" Besitzeinweisung erfolgt, z.Zt. noch nicht rechtskräftig. (Stand: 23.07.2020) Zuwegung außerhalb des Schutzstreifens zu Mast 5	
	1125		-	10854/1	-	4002		Verkehrsfläche - Weg	15	20	b	1	00	-	-	-	Flurbereinigung "Lamsheim Ost" Besitzeinweisung erfolgt, z.Zt. noch nicht rechtskräftig. (Stand: 23.07.2020)	
	1126		-	10825	-	4002		Verkehrsfläche - Weg	32	01	b Z	17 1	50 40	-	18	-	Flurbereinigung "Lamsheim Ost" Besitzeinweisung erfolgt, z.Zt. noch nicht rechtskräftig. (Stand: 23.07.2020) Zuwegung außerhalb des Schutzstreifens zu Mast 6	
		Fortsetzung nächste Seite																

Nachweisung

1	2	3	4			5			6	7			8			9	10	11	12
lfd. Nr. Eigt.	lfd. Nr. Plan	Lfd. Nr. Abt. I Grundbuch, Name und Vorname des Eigentümers, Wohnort, Tel. Nr.	Grundstück		Grundbuch			Nutzungsart (lt. Kataster)	Größe des Grundstücks			Schutzstreifenfläche			Mast Nr.	LWL Nachrichten- kabel lfd. Meter	Text* lfd. Nr. Abt. II	Bemerkungen	
			Flur	Flurstück	Bezirk	Blatt	Best. Verz.		ha	a	qm	ha	a	qm					
noch 3	1129	Fortsetzung	-	10843	-	4002		Verkehrsfläche - Weg	23	68	b		14	70	-	34	-	Flurbereinigung "Lamsheim Ost" Besitzeinweisung erfolgt, z.Zt. noch nicht rechtskräftig. (Stand: 23.07.2020)	
	1133		-	10860/1	-	4002		Verkehrsfläche - Weg	53	00	b		9	35	-	16	-	Flurbereinigung "Lamsheim Ost" Besitzeinweisung erfolgt, z.Zt. noch nicht rechtskräftig. (Stand: 23.07.2020)	
	1138		-	10841	-	4002		Verkehrsfläche - Weg	37	05	b Z		5 13	80 95	-	2	-	Flurbereinigung "Lamsheim Ost" Besitzeinweisung erfolgt, z.Zt. noch nicht rechtskräftig. (Stand: 23.07.2020) Zuwegung außerhalb des Schutzstreifens zu Mast 7	
	1139		-	10862	-	4002		Verkehrsfläche - Weg	6	29	b		1	35	-	-	-	Flurbereinigung "Lamsheim Ost" Besitzeinweisung erfolgt, z.Zt. noch nicht rechtskräftig. (Stand: 23.07.2020)	
	1151		-	10874	-	4002		Verkehrsfläche - Weg	38	41	b Z		12 10	25 25	-	17	-	Flurbereinigung "Lamsheim Ost" Besitzeinweisung erfolgt, z.Zt. noch nicht rechtskräftig. (Stand: 23.07.2020) Zuwegung außerhalb des Schutzstreifens zu Mast 7	
	1051		-	10643	-			Verkehrsfläche - Weg	1	36	85	b Z		20 75	-	-	-	Flurbereinigung "Lamsheim Ost" Besitzeinweisung erfolgt, z.Zt. noch nicht rechtskräftig. (Stand: 23.07.2020) Zuwegung außerhalb des Schutzstreifens zu Mast 3	

Nachweisung

1	2	3	4		5			6	7			8			9	10	11	12	
lfd. Nr. Eigt.	lfd. Nr. Plan	Lfd. Nr. Abt. I Grundbuch, Name und Vorname des Eigentümers, Wohnort, Tel. Nr.	Grundstück		Grundbuch			Nutzungsart (lt. Kataster)	Größe des Grundstücks			Schutzstreifenfläche			Mast Nr.	LWL Nachrichtenkabel lfd. Meter	Text* lfd. Nr. Abt. II	Bemerkungen	
			Flur	Flurstück	Bezirk	Blatt	Best. Verz.		ha	a	qm	ha	a	qm					
49	1092		-	10781	-	2000		Verkehrsfläche - Weg	1	59	80	b		19	80	-	29	-	Flurbereinigung "Lamsheim Ost" Besitzeinweisung erfolgt, z.Zt. noch nicht rechtskräftig. (Stand: 23.07.2020) Zuwegung außerhalb des Schutzstreifens zu Mast 4
	1106		-	10803	-	2000		Verkehrsfläche - Weg		70	84	b		7	40	-	11	-	Flurbereinigung "Lamsheim Ost" Besitzeinweisung erfolgt, z.Zt. noch nicht rechtskräftig. (Stand: 23.07.2020)
	1131		-	10842	-	2000		Verkehrsfläche - Weg	1	23	74	b		91	45	-	160	-	Flurbereinigung "Lamsheim Ost" Besitzeinweisung erfolgt, z.Zt. noch nicht rechtskräftig. (Stand: 23.07.2020)
	1145		-	10877	-	2000		Verkehrsfläche - Weg	1	30	02	b		6	20	-	-	-	Flurbereinigung "Lamsheim Ost" Besitzeinweisung erfolgt, z.Zt. noch nicht rechtskräftig. (Stand: 23.07.2020)

Nachweisung

1	2	3	4		5			6	7			8			9	10	11	12	
lfd. Nr.	lfd. Nr.	Lfd. Nr. Abt. I Grundbuch, Name und Vorname des Eigentümers, Wohnort Tel. Nr.	Grundstück		Grundbuch			Nutzungsart (lt. Kataster)	Größe des Grundstücks			Schutzstreifenfläche			Mast Nr.	LWL Nachrichten- kabel lfd. Meter	Text* lfd. Nr. Abt. II	Bemerkungen	
			Flur	Flurstück	Bezirk	Blatt	Best. Verz.		ha	a	qm	ha	a	qm					
		Staatseigentum																	
65	50		-	1686	Frankenthal	6304	226	Verkehrsfläche	2	44	98	b		11	00	-	17	-	

Nachweisung

1	2	3	4		5			6	7			8			9	10	11	12
lfd. Nr. Eigt.	lfd. Nr. Plan	Lfd. Nr. Abt. I Grundbuch, Name und Vorname des Eigentümers, Wohnort, Tel. Nr.	Grundstück		Grundbuch			Nutzungsart (lt. Kataster)	Größe des Grundstücks			Schutzstreifenfläche			Mast Nr.	LWL Nachrichten- kabel lfd. Meter	Text* lfd. Nr. Abt. II	Bemerkungen
			Flur	Flurstück	Bezirk	Blatt	Best. Verz.		ha	a	qm	ha	a	qm				
		Zuwegung zu Maststandorten																
66	Z1008	-	-	10644	-			Verkehrsfläche - Weg	36	24	Z		24	10	-	-	-	Flurbereinigung "Lamsheim Ost" Besitzeinweisung erfolgt, z.Zt. noch nicht rechtskräftig. (Stand: 23.07.2020) Zuwegung außerhalb des Schutzstreifens zu Mast 2 und Mast 3
	Z1009		-	10748/1	-			Verkehrsfläche - Weg	25	23	Z			65	-	-	-	Flurbereinigung "Lamsheim Ost" Besitzeinweisung erfolgt, z.Zt. noch nicht rechtskräftig. (Stand: 23.07.2020) Zuwegung außerhalb des Schutzstreifens zu Mast 4
	Z1010		-	10824/1	-			Verkehrsfläche - Weg	24	93	Z		14	30	-	-	-	Flurbereinigung "Lamsheim Ost" Besitzeinweisung erfolgt, z.Zt. noch nicht rechtskräftig. (Stand: 23.07.2020) Zuwegung außerhalb des Schutzstreifens zu Mast 6
		Fortsetzung nächste Seite																

Nachweisung

1	2	3	4		5			6	7			8			9	10	11	12	
Ifd. Nr. Eigt.	Ifd. Nr. Plan	Lfd. Nr. Abt. I Grundbuch, Name und Vorname des Eigentümers, Wohnort, Tel. Nr.	Grundstück		Grundbuch			Nutzungsart (lt. Kataster)	Größe des Grundstücks			Schutzstreifenfläche			Mast Nr.	LWL Nachrichten- kabel lfd. Meter	Text* Ifd. Nr. Abt. II	Bemerkungen	
			Flur	Flurstück	Bezirk	Blatt	Best. Verz.		ha	a	qm	ha	a	qm					
noch 66	Z1011	Fortsetzung	-	10823	-			Verkehrsfläche - Weg		40	03	Z		11	80	-	-	-	Flurbereinigung "Lamsheim Ost" Besitzeinweisung erfolgt, z.Zt. noch nicht rechtskräftig. (Stand: 23.07.2020) Zuwegung außerhalb des Schutzstreifens zu Mast 7
67	Z1		-	2905	Lamsheim	4739	6	Verkehrsfläche Landwirtschaftsfläche	1	89	36	Z		10	-	-	KJ 4 KK 5	Zuwegung außerhalb des Schutzstreifens zu Mast 179 (Bl.4532)	
68	Z2		-	2900	Lamsheim	2570	20	Landwirtschaftsfläche		68	52	Z		10	-	-	JO 2 JP 3 JQ 7 JR 8	Zuwegung außerhalb des Schutzstreifens zu Mast 179 (Bl.4532)	

Nachweisung

1	2	3	4			5			6	7			8			9	10	11	12
lfd. Nr. Eigt.	lfd. Nr. Plan	Lfd. Nr. Abt. I Grundbuch, Name und Vorname des Eigentümers, Wohnort, Tel. Nr.	Grundstück		Grundbuch			Nutzungsart (lt. Kataster)	Größe des Grundstücks			Schutzstreifenfläche			Mast Nr.	LWL Nachrichten- kabel lfd. Meter	Text* lfd. Nr. Abt. II	Bemerkungen	
			Flur	Flurstück	Bezirk	Blatt	Best. Verz.		ha	a	qm	ha	a	qm					
69	Z3		-	2914	Lamsheim	3849	1	Landwirtschaftsfläche	98	83		Z		10	-	-	KF 1 KG 2 KH 4	Zuwegung außerhalb des Schutzstreifens zu Mast 179 (Bl.4532)	
3	Z4		-	1906 / 2	Lamsheim	4456	27	Verkehrsfläche	20	86		Z	9	85	-	-	KI 14	Zuwegung außerhalb des Schutzstreifens zu Mast 1 und Mast 179 (Bl.4532)	
	Z5		-	2735	Lamsheim	3435	98	Verkehrsfläche - Weg	4	10		Z		5	-	-	-	Zuwegung außerhalb des Schutzstreifens zu Mast 1 und Mast 179 (Bl.4532)	
	Z6		-	2682/1	Lamsheim	3435	2264	Verkehrsfläche	18	81		Z	16	45	-	-	-	Zuwegung außerhalb des Schutzstreifens zu Mast 1 und Mast 179 (Bl.4532)	
	Z7		-	1929	Lamsheim	4856	130	Verkehrsfläche	63	89		Z	4	15	-	-	-	Zuwegung außerhalb des Schutzstreifens zu Mast 1	
	Z12		-	7966	Lamsheim	3435	2010	Wasserfläche - Graben	8	40		Z		15	-	-	GF 345	Zuwegung außerhalb des Schutzstreifens zu Mast 8	

Nachweisung

1	2	3	4		5			6	7			8			9	10	11	12	
lfd. Nr.	lfd. Nr.	Lfd. Nr. Abt. I Grundbuch, Name und Vorname des Eigentümers, Wohnort Tel. Nr.	Grundstück		Grundbuch			Nutzungsart (lt. Kataster)	Größe des Grundstücks			Schutzstreifenfläche			Mast Nr.	LWL Nachrichten- kabel lfd. Meter	Text* lfd. Nr. Abt. II	Bemerkungen	
			Flur	Flurstück	Bezirk	Blatt	Best. Verz.		ha	a	qm	ha	a	qm					
		Zuwegung zu temporären Arbeits-/ Gerüstbauflächen																	
66	ZT1		-	10810	-			Verkehrsfläche - Weg		9	46	ZT		6	55	-	-	-	Flurbereinigung "Lamsheim Ost" Besitzeinweisung erfolgt, z.Zt. noch nicht rechtskräftig. (Stand: 23.07.2020) Zuwegung außerhalb des Schutzstreifens zur temp. Arbeits-/ Gerüstbaufläche