


<b>Auslegungsvermerk der Gemeinde</b> (Anhörungsverfahren § 43a EnWG i.V.m. § 73 VwVfG)		
Der Plan hat ausgelegen in der Zeit		vom ..... 20.... bis ..... 20....
in der Gemeinde.....		
<b>Gemeinde</b>	<div style="border: 1px dotted black; border-radius: 50%; width: 60px; height: 60px; margin: 0 auto; display: flex; align-items: center; justify-content: center;">             Siegel           </div>	
<b>Planfeststellungsvermerk der Planfeststellungsbehörde</b>		
Nach § 43b EnWG i.V.m. § 74 VwVfG planfestgestellt durch Beschluss		vom ..... 20....
<b>Planfeststellungsbehörde</b>		
<div style="border: 1px dotted black; border-radius: 50%; width: 60px; height: 60px; margin: 0 auto; display: flex; align-items: center; justify-content: center;">             Siegel           </div>		
<b>Auslegungsvermerk der Gemeinde</b> (Planfeststellungsbeschluss und festgestellter Plan (§ 43b EnWG i.V.m. § 74 VwVfG))		
Der Planfeststellungsbeschluss und Ausfertigung des festgestellten Planes haben ausgelegen in der Zeit		vom ..... 20.... bis ..... 20....
in der Gemeinde.....		
<b>Gemeinde</b>	<div style="border: 1px dotted black; border-radius: 50%; width: 60px; height: 60px; margin: 0 auto; display: flex; align-items: center; justify-content: center;">             Siegel           </div>	
<h2 style="margin: 0;">Leitungsrechtsregister, Bl. 4532</h2> <h3 style="margin: 0;">Netzverstärkung</h3> <h3 style="margin: 0;">Bürstadt – Kühmoos</h3> <p style="margin: 10px 0 0 0;">Abschnitt:</p> <h3 style="margin: 0;">Landesgrenze Hessen/Rheinland-Pfalz - UA</h3> <h3 style="margin: 0;">Maximiliansau</h3> <h2 style="margin: 0;">Gemarkung Lambsheim</h2>		
Stand:	01.07.2020	 <p style="margin: 5px 0 0 0; font-size: small;">             Amprion GmbH              B-LP / Betrieb/ Projektierung              A-PS/ Genehmigungen Leitungen Süd           </p>
Inhalt:	26 Seiten	

## 220-/380-kV-Höchstspannungsfreileitung Pkt. Roxheim - Otterbach, Bl. 4532

Abschnitte: Pkt. Roxheim 1 - Pkt. Lamsheim, Pkt. Roxheim 2 - Pkt. Lamsheim

## Nachweisung

für die Gemarkung : **Lamsheim**

Land : Rheinland-Pfalz

SGD : Nord



Kreis : Rhein-Pfalz-Kreis

Gemeinde : Lamsheim

Verbandsgemeinde : Lamsheim-Heßheim

Katasteramt : Ludwigshafen Rheinpfalz

Grundbuchamt : Frankenthal (Pfalz)

Datum	Änderung		Name
	Datum	Name	 Amprion GmbH B-LP / Betrieb / Projekte A-PS / Genehmigungen Leitungen Süd
ermittelt	24.04.2019	Ba	
aufgestellt	01.07.2020	HS	
			

## Amprion GmbH

220-/380-kV-Höchstspannungsfreileitung Pkt. Roxheim - Otterbach, Bl. 4532  
Abschnitte: Pkt. Roxheim 1 - Pkt. Lamsheim, Pkt. Roxheim 2 - Pkt. Lamsheim

## Anlage 8.2.6

Gemarkung Lamsheim  
Aufgestelltes Datum: 01.07.2020  
Seite 1 von 25

### Nachweisung

1	2	3	4		5			6	7			8				9	10	11	12
lfd. Nr. Eigt.	lfd. Nr. Plan	Lfd.Nr. Abt.I Grundbuch, Name und Vorname des Eigentümers, Wohnort Tel.Nr.	Grundstück		Grundbuch			Nutzart (lt. Kataster)	Größe des Grundstücks			Schutzstreifen- fläche  a/ Wa = erstmals zu beschränkende Schutzstreifen-/ Waldfläche b/ Wb = bereits beschränkte Schutzstreifen-/ Waldfläche T = Temporäre Arbeits-/Gerüstbaufläche Z = Zuwegung ZT= Zuwegung zur temporären Arbeits-/Gerüstbaufläche SF = Sonderfläche				Mast Nr.	LWL  Nachrichten- kabel	Text lfd. Nr. Abt.	Bemerkungen
			Flur	Flurstück	Bezirk	Blatt	Best. Verz.		ha	a	qm		ha	a	qm				
1	3			1462	Frankenthal	10564	11	Landwirtschaft	1	45	10	a		2	40	-	-		
2	4			1543	Frankenthal	1382	13	Ackerland		22	20	a		22	00	174 tlw.	52		
	5			1542	Lambsheim	2681	16	Ackerland		21	50	a		14	65	174 tlw.	22		
	6			1541	Lambsheim	2681	15	Ackerland		20	80	a		6	95	-	-		
	11			1540	Lambsheim	2681	14	Ackerland		21	10	a		1	35	-	-		

## Amprion GmbH

220-/380-kV-Höchstspannungsfreileitung Pkt. Roxheim - Otterbach, Bl. 4532  
Abschnitte: Pkt. Roxheim 1 - Pkt. Lamsheim, Pkt. Roxheim 2 - Pkt. Lamsheim

## Anlage 8.2.6

Gemarkung Lamsheim  
Aufgestelltes Datum: 01.07.2020  
Seite 2 von 25

### Nachweisung

1	2	3	4		5			6	7			8				9	10	11	12
lfd. Nr.  Eigt.	lfd. Nr.  Plan	Lfd.Nr. Abt.I Grundbuch, Name und Vorname des Eigentümers, Wohnort Tel.Nr.	Grundstück	Grundbuch			Nutzart  (lt. Kataster)	Größe des Grundstücks			Schutzstreifen- fläche  a/ Wa = erstmals zu beschränkende Schutzstreifen-/ Waldfläche b/ Wb = bereits beschränkte Schutzstreifen-/ Waldfläche T = Temporäre Arbeits-/Gerüstbaufläche Z = Zuwegung ZT= Zuwegung zur temporären Arbeits-/Gerüstbaufläche SF = Sonderfläche				Mast Nr.	LWL  Nachrichten- kabel	Text lfd. Nr. Abt.	Bemerkungen	
				Flur	Flurstück	Bezirk		Blatt	Best. Verz.	ha	a	qm	ha	a					qm
3	7			1545	Heßheim	2071	18	Landwirtschaft		19	00	a			20	-	-		
	8			1546	Heßheim	2071	19	Landwirtschaft		55	00	a		5	20	-	-		
	9			1548	Heßheim	2071	20	Landwirtschaft		20	80	a		3	65	-	-		
	14			1554	Lambsheim	5298	3	Landwirtschaft		11	60	a		4	35	-	9		
	15			1554 / 2	Lambsheim	5298	4	Landwirtschaft		11	60	a		4	05	-	8		
4	10			1550	Heßheim	2155	15	Landwirtschaft		31	00	a		7	50	-	12		

## Amprion GmbH

220-/380-kV-Höchstspannungsfreileitung Pkt. Roxheim - Otterbach, Bl. 4532  
Abschnitte: Pkt. Roxheim 1 - Pkt. Lambsheim, Pkt. Roxheim 2 - Pkt. Lambsheim

## Anlage 8.2.6

Gemarkung Lambsheim  
Aufgestelltes Datum: 01.07.2020  
Seite 3 von 25

### Nachweisung

1	2	3	4		5			6	7			8				9	10	11	12
lfd. Nr. Eigt.	lfd. Nr. Plan	Lfd.Nr. Abt.I Grundbuch, Name und Vorname des Eigentümers, Wohnort Tel.Nr.	Grundstück		Grundbuch			Nutzart (lt. Kataster)	Größe des Grundstücks			Schutzstreifen- fläche a/ Wa = erstmals zu beschränkende Schutzstreifen-/ Waldfläche b/ Wb = bereits beschränkte Schutzstreifen-/ Waldfläche T = Temporäre Arbeits-/Gerüstbaufläche Z = Zuwegung ZT= Zuwegung zur temporären Arbeits-/Gerüstbaufläche SF = Sonderfläche				Mast Nr.	LWL <small>Nachrichten- kabel</small>	Text lfd. Nr. Abt.	Bemerkungen
			Flur	Flurstück	Bezirk	Blatt	Best. Verz.		ha	a	qm		ha	a	qm				
5	12			1551	Heßheim	2076	11	Landwirtschaft		10	90	a		3	10	-	8		

## Amprion GmbH

220-/380-kV-Höchstspannungsfreileitung Pkt. Roxheim - Otterbach, Bl. 4532  
Abschnitte: Pkt. Roxheim 1 - Pkt. Lambsheim, Pkt. Roxheim 2 - Pkt. Lambsheim

## Anlage 8.2.6

Gemarkung Lambsheim  
Aufgestelltes Datum: 01.07.2020  
Seite 4 von 25

### Nachweisung

1	2	3	4		5			6	7			8				9	10	11	12
Ifd. Nr. Eigt.	Ifd. Nr. Plan	Lfd.Nr. Abt.I Grundbuch, Name und Vorname des Eigentümers, Wohnort Tel.Nr.	Grundstück		Grundbuch			Nutzart (lt. Kataster)	Größe des Grundstücks			Schutzstreifen- fläche				Mast Nr.	LWL <small>Nachrichten- kabel</small>	Text Ifd. Nr. Abt.	Bemerkungen
			Flur	Flurstück	Bezirk	Blatt	Best. Verz.		ha	a	qm		ha	a	qm				
6	13			1552	Heßheim	1547	3	Ackerland		21	80	a		6	40	-	15		
7	16			1555 / 1	Lambsheim	5158	3	Landwirtschaft		42	72	a		18	30	-	30		
8	17			1556 / 2	Heßheim	1891	6	Landwirtschaft		42	20	a		18	60	-	29		

## Amprion GmbH

220-/380-kV-Höchstspannungsfreileitung Pkt. Roxheim - Otterbach, Bl. 4532  
Abschnitte: Pkt. Roxheim 1 - Pkt. Lamsheim, Pkt. Roxheim 2 - Pkt. Lamsheim

## Anlage 8.2.6

Gemarkung Lamsheim  
Aufgestelltes Datum: 01.07.2020  
Seite 5 von 25

### Nachweisung

1	2	3	4		5			6	7			8				9	10	11	12
lfd. Nr. Eigt.	lfd. Nr. Plan	Lfd.Nr. Abt.I Grundbuch, Name und Vorname des Eigentümers, Wohnort Tel.Nr.	Grundstück		Grundbuch			Nutzart (lt. Kataster)	Größe des Grundstücks			Schutzstreifen- fläche a/ Wa = erstmals zu beschränkende Schutzstreifen-/ Waldfläche b/ Wb = bereits beschränkte Schutzstreifen-/ Waldfläche T = Temporäre Arbeits-/Gerüstbaufläche Z = Zuwegung ZT= Zuwegung zur temporären Arbeits-/Gerüstbaufläche SF = Sonderfläche				Mast Nr.	LWL <small>Nachrichten- kabel</small>	Text lfd. Nr. Abt.	Bemerkungen
			Flur	Flurstück	Bezirk	Blatt	Best. Verz.		ha	a	qm		ha	a	qm				
9	18			1556 / 4	Lamsheim	3240	15	Ackerland		21	10	a		9	15	2505 tlw. (110-kV PW)	14		
10	19			1562	Heßheim	2117	26	Landwirtschaft		89	94	Wa		38	70	2505 tlw. (110-kV PW)	63		
11	20			1560	Heßheim	1383	49	Ackerland	1	05	87	a		33	20	-	48		

## Amprion GmbH

220-/380-kV-Höchstspannungsfreileitung Pkt. Roxheim - Otterbach, Bl. 4532  
Abschnitte: Pkt. Roxheim 1 - Pkt. Lamsheim, Pkt. Roxheim 2 - Pkt. Lamsheim

## Anlage 8.2.6

Gemarkung Lamsheim  
Aufgestelltes Datum: 01.07.2020  
Seite 6 von 25

### Nachweisung

1	2	3	4		5			6	7			8				9	10	11	12
lfd. Nr. Eigt.	lfd. Nr. Plan	Lfd.Nr. Abt.I Grundbuch, Name und Vorname des Eigentümers, Wohnort Tel.Nr.	Grundstück		Grundbuch			Nutzart (lt. Kataster)	Größe des Grundstücks			Schutzstreifen- fläche				Mast Nr.	LWL <small>Nachrichten- kabel</small>	Text lfd. Nr. Abt.	Bemerkungen
			Flur	Flurstück	Bezirk	Blatt	Best. Verz.		ha	a	qm		ha	a	qm				
12	21			1557	Lamsheim	5631	42	Verkehrsfläche Landwirtschaft	1	39	57	a Z		72	85 30	175 2504 (110-kV PW)	114		Zuwegung zu Mast 175 außerhalb des Schutzstreifens.
	22			1567	Lamsheim	5631	43	Landwirtschaft	1	05	87	a			70	-	-		
	82			1906 / 3	Lamsheim	5631	144	Betriebsfläche		7	43	a		3	60	-	9		
	83			1905 / 1	Lamsheim	5631	143	Betriebsfläche		16	30	a		7	70	-	18		
	84			1904	Lamsheim	5631	148	Landwirtschaft	2	37	04	a		24	40	P001 P002 P003	25		



## Amprion GmbH

220-/380-kV-Höchstspannungsfreileitung Pkt. Roxheim - Otterbach, Bl. 4532  
Abschnitte: Pkt. Roxheim 1 - Pkt. Lamsheim, Pkt. Roxheim 2 - Pkt. Lamsheim

## Anlage 8.2.6

Gemarkung Lamsheim  
Aufgestelltes Datum: 01.07.2020  
Seite 7 von 25

### Nachweisung

1	2	3	4		5			6	7			8				9	10	11	12
lfd. Nr. Eigt.	lfd. Nr. Plan	Lfd.Nr. Abt.I Grundbuch, Name und Vorname des Eigentümers, Wohnort Tel.Nr.	Grundstück		Grundbuch			Nutzart (lt. Kataster)	Größe des Grundstücks			Schutzstreifen- fläche				Mast Nr.	LWL <small>Nachrichten- kabel</small>	Text lfd. Nr. Abt.	Bemerkungen
			Flur	Flurstück	Bezirk	Blatt	Best. Verz.		ha	a	qm		ha	a	qm				
13	24			2124	Lamsheim	3504	73	Landwirtschaft		45	70	a			5	-	-		
	33			2106	Lamsheim	3504	78	Landwirtschaft	2	03	90	a Z		99 4	85 75	176 2503 (110-kV PW)	163		Zuwegung zu Mast 176 außerhalb des Schutzstreifens.
	34			2095	Lamsheim	3504	39	Landwirtschaft	1	27	20	a		40	50	-	76		

## Amprion GmbH

220-/380-kV-Höchstspannungsfreileitung Pkt. Roxheim - Otterbach, Bl. 4532  
Abschnitte: Pkt. Roxheim 1 - Pkt. Lamsheim, Pkt. Roxheim 2 - Pkt. Lamsheim

## Anlage 8.2.6

Gemarkung Lamsheim  
Aufgestelltes Datum: 01.07.2020  
Seite 8 von 25

### Nachweisung

1	2	3	4		5			6	7			8				9	10	11	12
lfd. Nr. Eigt.	lfd. Nr. Plan	Lfd.Nr. Abt.I Grundbuch, Name und Vorname des Eigentümers, Wohnort Tel.Nr.	Grundstück		Grundbuch			Nutzart (lt. Kataster)	Größe des Grundstücks			Schutzstreifen- fläche				Mast Nr.	LWL <small>Nachrichten- kabel</small>	Text lfd. Nr. Abt.	Bemerkungen
			Flur	Flurstück	Bezirk	Blatt	Best. Verz.		ha	a	qm		ha	a	qm				
14	25			2122	Lamsheim	6042	1	Landwirtschaft	1	13	90	a		14	95	-	6		
15	26			1579	Lamsheim	3898	14	Landwirtschaft		23	70	a		1	60	-	-		
	28			1582	Lamsheim	3898	13	Landwirtschaft		23	60	a			95	-	-		
	31			1584	Lamsheim	3898	15	Landwirtschaft		24	20	a			25	-	-		

## Amprion GmbH

220-/380-kV-Höchstspannungsfreileitung Pkt. Roxheim - Otterbach, Bl. 4532  
Abschnitte: Pkt. Roxheim 1 - Pkt. Lamsheim, Pkt. Roxheim 2 - Pkt. Lamsheim

## Anlage 8.2.6

Gemarkung Lamsheim  
Aufgestelltes Datum: 01.07.2020  
Seite 9 von 25

### Nachweisung

1	2	3	4		5			6	7			8				9	10	11	12
lfd. Nr.  Eigt.	lfd. Nr.  Plan	Lfd.Nr. Abt.I Grundbuch, Name und Vorname des Eigentümers, Wohnort Tel.Nr.	Grundstück	Grundbuch			Nutzart  (lt. Kataster)	Größe des Grundstücks			Schutzstreifen- fläche  a/ Wa = erstmals zu beschränkende Schutzstreifen-/ Waldfläche b/ Wb = bereits beschränkte Schutzstreifen-/ Waldfläche T = Temporäre Arbeits-/Gerüstbaufläche Z = Zuwegung ZT= Zuwegung zur temporären Arbeits-/Gerüstbaufläche SF = Sonderfläche				Mast Nr.	LWL  <small>Nachrichten- kabel</small>	Text lfd. Nr. Abt.	Bemerkungen	
				Flur	Flurstück	Bezirk		Blatt	Best. Verz.	ha	a	qm	ha	a		qm			lfd. Meter
16	27			2117	Lambsheim	3207	49	Landwirtschaft		15	30	a		4	15	-	11		
	29			2116	Lambsheim	3207	47	Landwirtschaft		14	30	a		4	50	-	11		
	30			2115	Lambsheim	3207	50	Landwirtschaft		31	60	a		10	15	-	21		
17	32			2110	Lambsheim	1910	11	Landwirtschaft		79	40	a		38	55	-	62		

## Amprion GmbH

220-/380-kV-Höchstspannungsfreileitung Pkt. Roxheim - Otterbach, Bl. 4532  
Abschnitte: Pkt. Roxheim 1 - Pkt. Lamsheim, Pkt. Roxheim 2 - Pkt. Lamsheim

## Anlage 8.2.6

Gemarkung Lamsheim  
Aufgestelltes Datum: 01.07.2020  
Seite 10 von 25

### Nachweisung

1	2	3	4		5			6	7			8				9	10	11	12
lfd. Nr.  Eigt.	lfd. Nr.  Plan	Lfd.Nr. Abt.I Grundbuch, Name und Vorname des Eigentümers, Wohnort Tel.Nr.	Grundstück	Grundbuch			Nutzart  (lt. Kataster)	Größe des Grundstücks			Schutzstreifen- fläche  a/ Wa = erstmals zu beschränkende Schutzstreifen-/ Waldfläche b/ Wb = bereits beschränkte Schutzstreifen-/ Waldfläche T = Temporäre Arbeits-/Gerüstbaufläche Z = Zuwegung ZT= Zuwegung zur temporären Arbeits-/Gerüstbaufläche SF = Sonderfläche				Mast Nr.	LWL  <small>Nachrichten- kabel</small>	Text lfd. Nr. Abt.	Bemerkungen	
				Flur	Flurstück	Bezirk		Blatt	Best. Verz.	ha	a	qm	ha	a		qm			lfd. Meter
18	35			2024	Lamsheim	4742	7	Landwirtschaft		25	20	a			65	-	-		
	36			2020	Lamsheim	4742	6	Landwirtschaft		60	08	a		7	90	-	-		
	38			2019	Lamsheim	4742	16	Landwirtschaft		37	40	a		2	50	-	-		
	40			2015	Lamsheim	4742	15	Landwirtschaft		73	63	a		20	15	-	28		
19	37			2094	Lamsheim	2954	5	Landwirtschaft		21	30	a		3	40	-	-		
	39			2093 / 2	Lamsheim	2954	6	Landwirtschaft		13	50	a		2	15	-	-		

## Amprion GmbH

220-/380-kV-Höchstspannungsfreileitung Pkt. Roxheim - Otterbach, Bl. 4532  
Abschnitte: Pkt. Roxheim 1 - Pkt. Lamsheim, Pkt. Roxheim 2 - Pkt. Lamsheim

## Anlage 8.2.6

Gemarkung Lamsheim  
Aufgestelltes Datum: 01.07.2020  
Seite 11 von 25

### Nachweisung

1	2	3	4		5			6	7			8				9	10	11	12
Ifd. Nr. Eigt.	Ifd. Nr. Plan	Lfd.Nr. Abt.I Grundbuch, Name und Vorname des Eigentümers, Wohnort Tel.Nr.	Grundstück		Grundbuch			Nutzart (lt. Kataster)	Größe des Grundstücks			Schutzstreifen- fläche				Mast Nr.	LWL <small>Nachrichten- kabel</small>	Text Ifd. Nr. Abt.	Bemerkungen
			Flur	Flurstück	Bezirk	Blatt	Best. Verz.		ha	a	qm		ha	a	qm				
20	41			2092	Lamsheim	4349	6	Landwirtschaft		21	70	a		2	00	-	-		
21	42			2090	Lamsheim	6034	2	Landwirtschaft		48	00	a		1	15	-	-		
22	43			2014	Lamsheim	515	15	Ackerland		12	42	a		5	10	-	11		

## Amprion GmbH

220-/380-kV-Höchstspannungsfreileitung Pkt. Roxheim - Otterbach, Bl. 4532  
Abschnitte: Pkt. Roxheim 1 - Pkt. Lamsheim, Pkt. Roxheim 2 - Pkt. Lamsheim

## Anlage 8.2.6

Gemarkung Lamsheim  
Aufgestelltes Datum: 01.07.2020  
Seite 12 von 25

### Nachweisung

1	2	3	4		5			6	7			8				9	10	11	12
lfd. Nr. Eigt.	lfd. Nr. Plan	Lfd.Nr. Abt.I Grundbuch, Name und Vorname des Eigentümers, Wohnort Tel.Nr.	Grundstück		Grundbuch			Nutzart (lt. Kataster)	Größe des Grundstücks			Schutzstreifen- fläche				Mast Nr.	LWL <small>Nachrichten- kabel</small>	Text lfd. Nr. Abt.	Bemerkungen
			Flur	Flurstück	Bezirk	Blatt	Best. Verz.		ha	a	qm		ha	a	qm				
23	44			2013	Lamsheim	2684	8	Landwirtschaft		19	16	a		8	65	-	16		
24	45			2012	Lamsheim	5861	1	Ackerland		38	40	a T		20 2	10 40	-	32		Temporäre Arbeits-/Gerüstbaufläche außerhalb außerhalb des Schutzstreifens.

# Amprion GmbH

220-/380-kV-Höchstspannungsfreileitung Pkt. Roxheim - Otterbach, Bl. 4532  
Abschnitte: Pkt. Roxheim 1 - Pkt. Lamsheim, Pkt. Roxheim 2 - Pkt. Lamsheim

## Anlage 8.2.6

Gemarkung Lamsheim  
Aufgestelltes Datum: 01.07.2020  
Seite 13 von 25

### Nachweisung

1	2	3	4		5			6	7			8				9	10	11	12
Ifd. Nr. Eigt.	Ifd. Nr. Plan	Lfd.Nr. Abt.I Grundbuch, Name und Vorname des Eigentümers, Wohnort Tel.Nr.	Grundstück		Grundbuch			Nutzart (lt. Kataster)	Größe des Grundstücks			Schutzstreifen- fläche				Mast Nr.	LWL <small>Nachrichten- kabel</small>	Text Ifd. Nr. Abt.	Bemerkungen
			Flur	Flurstück	Bezirk	Blatt	Best. Verz.		ha	a	qm		ha	a	qm				
25	46			2010	Lamsheim	5964	3	Ackerland		32	46	a T ZT		17 2	10 95 60	-	26		Temporäre Arbeits-/Gerüstbaufläche außerhalb außerhalb des Schutzstreifens.
	47			2008 / 2	Lamsheim	5964	2	Ackerland		25	25	a T		12	75 70	2502 (110-kV PW)	20		Zuwegung zur temporären Arbeits-/Gerüstbaufläche außerhalb des Schutzstreifens.
26	48			2008	Lamsheim	2303	11	Ackerland		50	06	a		24	90	-	38		

## Amprion GmbH

220-/380-kV-Höchstspannungsfreileitung Pkt. Roxheim - Otterbach, Bl. 4532  
Abschnitte: Pkt. Roxheim 1 - Pkt. Lamsheim, Pkt. Roxheim 2 - Pkt. Lamsheim

## Anlage 8.2.6

Gemarkung Lamsheim  
Aufgestelltes Datum: 01.07.2020  
Seite 14 von 25

### Nachweisung

1	2	3	4		5			6	7			8				9	10	11	12
lfd. Nr. Eigt.	lfd. Nr. Plan	Lfd.Nr. Abt.I Grundbuch, Name und Vorname des Eigentümers, Wohnort Tel.Nr.	Grundstück		Grundbuch			Nutzart (lt. Kataster)	Größe des Grundstücks			Schutzstreifen- fläche				Mast Nr.	LWL <small>Nachrichten- kabel</small>	Text lfd. Nr. Abt.	Bemerkungen
			Flur	Flurstück	Bezirk	Blatt	Best. Verz.		ha	a	qm		ha	a	qm				
27	49			2005	Lamsheim	4012	3	Ackerland		91	62	a Z		38	20 35	1177	76		Zuwegung zu Mast 1177 außerhalb des Schutzstreifens.
28	50			2002	Lamsheim	3910	1	Ackerland		74	89	a		22	70	-	71		
29	51			2000	Lamsheim	2825	8	Landwirtschaft		11	60	a		3	45	-	6		
	52			1999	Lamsheim	2825	11	Landwirtschaft		25	68	a		7	75	-	12		



## Amprion GmbH

220-/380-kV-Höchstspannungsfreileitung Pkt. Roxheim - Otterbach, Bl. 4532  
Abschnitte: Pkt. Roxheim 1 - Pkt. Lambsheim, Pkt. Roxheim 2 - Pkt. Lambsheim

## Anlage 8.2.6

Gemarkung Lambsheim  
Aufgestelltes Datum: 01.07.2020  
Seite 15 von 25

### Nachweisung

1	2	3	4		5			6	7			8				9	10	11	12
Ifd. Nr. Eigt.	Ifd. Nr. Plan	Lfd.Nr. Abt.I Grundbuch, Name und Vorname des Eigentümers, Wohnort Tel.Nr.	Grundstück		Grundbuch			Nutzart (lt. Kataster)	Größe des Grundstücks			Schutzstreifen- fläche a/ Wa = erstmals zu beschränkende Schutzstreifen-/ Waldfläche b/ Wb = bereits beschränkte Schutzstreifen-/ Waldfläche T = Temporäre Arbeits-/Gerüstbaufläche Z = Zuwegung ZT= Zuwegung zur temporären Arbeits-/Gerüstbaufläche SF = Sonderfläche				Mast Nr.	LWL <small>Nachrichten- kabel</small>	Text Ifd. Nr. Abt.	Bemerkungen
			Flur	Flurstück	Bezirk	Blatt	Best. Verz.		ha	a	qm		ha	a	qm			Ifd. Meter	ll
30	53			1998	Lambsheim	4010	6	Ackerland		52	80	a		16	10	-	25		
31	54			1995	Großniedeshe im	878	3	Landwirtschaft		60	45	a		18	10	-	28		
	55			1994	Großniedeshe im	878	2	Landwirtschaft		26	24	a		8	25	-	13		

220-/380-kV-Höchstspannungsfreileitung Pkt. Roxheim - Otterbach, Bl. 4532  
Abschnitte: Pkt. Roxheim 1 - Pkt. Lambsheim, Pkt. Roxheim 2 - Pkt. Lambsheim

Gemarkung Lamsheim  
Aufgestelltes Datum: 01.07.2020  
Seite 16 von 25

1	2	3	4		5			6	7			8				9	10	11	12
lfd. Nr.  Eigt.	lfd. Nr.  Plan	Lfd.Nr. Abt.I Grundbuch, Name und Vorname des Eigentümers, Wohnort Tel.Nr.	Grundstück		Grundbuch			Nutzart  (lt. Kataster)	Größe des Grundstücks			Schutzstreifen- fläche  a/ Wa = erstmals zu beschränkende Schutzstreifen-/ Waldfläche b/ Wb = bereits beschränkte Schutzstreifen-/ Waldfläche T = Temporäre Arbeits-/Gerüstbaufläche Z = Zuwegung ZT= Zuwegung zur temporären Arbeits-/Gerüstbaufläche SF = Sonderfläche				Mast Nr.	LWL  <small>Nachrichten- kabel</small>	Text lfd.  Nr.  Abt.	Bemerkungen
32	56	Fortsetzung nächste Seite		1990	Lambsheim	3561	45	Landwirtschaft	1	22	48	a		21	20	-	33		
	58			1928	Lambsheim	3561	44	Landwirtschaft		78	15	a		14	85	-	23		
	59			1927	Lambsheim	3561	43	Landwirtschaft		49	40	a		9	50	-	15		

220-/380-kV-Höchstspannungsfreileitung Pkt. Roxheim - Otterbach, Bl. 4532  
Abschnitte: Pkt. Roxheim 1 - Pkt. Lambsheim, Pkt. Roxheim 2 - Pkt. Lambsheim

Gemarkung Lamsheim  
Aufgestelltes Datum: 01.07.2020  
Seite 17 von 25

1	2	3	4		5			6	7			8			9	10	11	12	
lfd. Nr.  Eigt.	lfd. Nr.  Plan	Lfd.Nr. Abt.I Grundbuch, Name und Vorname des Eigentümers, Wohnort Tel.Nr.	Grundstück		Grundbuch			Nutzart  (lt. Kataster)	Größe des Grundstücks			Schutzstreifen- fläche  a/ Wa = erstmals zu beschränkende Schutzstreifen-/ Waldfläche b/ Wb = bereits beschränkte Schutzstreifen-/ Waldfläche T = Temporäre Arbeits-/Gerüstbaufläche Z = Zuwegung ZT= Zuwegung zur temporären Arbeits-/Gerüstbaufläche SF = Sonderfläche			Mast Nr.	LWL  Nachrichten- kabel	Text lfd.  Nr.  Abt.	Bemerkungen	
																			Flur
noch 32	62	Fortsetzung		1924	Lambsheim	3561	42	Landwirtschaft		48	99	a		9	95	-	16		
	67			1919	Lambsheim	3561	41	Landwirtschaft		33	83	a		7	25	-	11		
	70			1916	Lambsheim	3561	72	Landwirtschaft		22	74	a		5	00	-	8		
	71			1915	Lambsheim	3561	72	Landwirtschaft		20	51	a		4	50	-	17		
	72			1914	Lambsheim	3561	72	Landwirtschaft		5	52	a		1	25	-	6		
	73			1913	Lambsheim	3561	72	Landwirtschaft		13	58	a		3	00	-	14		
		Fortsetzung nächste Seite																	

# Amprion GmbH

220-/380-kV-Höchstspannungsfreileitung Pkt. Roxheim - Otterbach, Bl. 4532  
Abschnitte: Pkt. Roxheim 1 - Pkt. Lamsbheim, Pkt. Roxheim 2 - Pkt. Lamsbheim

## Anlage 8.2.6

Gemarkung Lamsbheim  
Aufgestelltes Datum: 01.07.2020  
Seite 18 von 25

### Nachweisung

1	2	3	4		5			6	7			8				9	10	11	12
Ifd. Nr. Eigt.	Ifd. Nr. Plan	Lfd.Nr. Abt.I Grundbuch, Name und Vorname des Eigentümers, Wohnort Tel.Nr.	Grundstück		Grundbuch			Nutzart (lt. Kataster)	Größe des Grundstücks			Schutzstreifen- fläche a/ Wa = erstmals zu beschränkende Schutzstreifen-/ Waldfläche b/ Wb = bereits beschränkte Schutzstreifen-/ Waldfläche T = Temporäre Arbeits-/Gerüstbaufläche Z = Zuwegung ZT= Zuwegung zur temporären Arbeits-/Gerüstbaufläche SF = Sonderfläche				Mast Nr.	LWL <small>Nachrichten- kabel</small>	Text Ifd. Nr. Abt.	Bemerkungen
			Flur	Flurstück	Bezirk	Blatt	Best. Verz.		ha	a	qm	ha	a	qm	lfd. Meter				
noch 32	74	Fortsetzung		1912	Lambsheim	3561	72	Landwirtschaft	1	03	95	a Z		24 3	60 75	177A tlw. 178A tlw.	107		Zuwegung zu Mast 177A außerhalb des Schutzstreifens.
	75			1911	Lambsheim	3561	35	Landwirtschaft		37	31	a		9	95	177A tlw. 178A tlw.	37		
	76			1910	Lambsheim	3561	79	Landwirtschaft		65	71	a		19	00	-	66		
	78			1908	Lambsheim	3561	34	Landwirtschaft		96	42	a		32	85	-	99		
	79			1907	Lambsheim	3561	33	Gebäude- und Freifläche Landwirtschaft		89	90	a		34	85	-	95		
	80			1906 / 1	Lambsheim	3561	82	Landwirtschaft		61	71	a		26	60	-	67		

## Amprion GmbH

220-/380-kV-Höchstspannungsfreileitung Pkt. Roxheim - Otterbach, Bl. 4532  
Abschnitte: Pkt. Roxheim 1 - Pkt. Lamsheim, Pkt. Roxheim 2 - Pkt. Lamsheim

## Anlage 8.2.6

Gemarkung Lamsheim  
Aufgestelltes Datum: 01.07.2020  
Seite 19 von 25

### Nachweisung

1	2	3	4		5			6	7			8				9	10	11	12
Ifd. Nr. Eigt.	Ifd. Nr. Plan	Lfd.Nr. Abt.I Grundbuch, Name und Vorname des Eigentümers, Wohnort Tel.Nr.	Grundstück		Grundbuch			Nutzart (lt. Kataster)	Größe des Grundstücks			Schutzstreifen- fläche a/ Wa = erstmals zu beschränkende Schutzstreifen-/ Waldfläche b/ Wb = bereits beschränkte Schutzstreifen-/ Waldfläche T = Temporäre Arbeits-/Gerüstbaufläche Z = Zuwegung ZT= Zuwegung zur temporären Arbeits-/Gerüstbaufläche SF = Sonderfläche				Mast Nr.	LWL <small>Nachrichten- kabel</small>	Text Ifd. Nr. Abt.	Bemerkungen
			Flur	Flurstück	Bezirk	Blatt	Best. Verz.		ha	a	qm		ha	a	qm			Ifd. Meter	ll
33	60			1926	Lamsheim	3268	27	Landwirtschaft		84	76	a		16	60	-	26		
34	61			1925	Lamsheim	1710	25	Weg Ackerland		75	97	a		15	15	-	23		
35	63			1923	Flomersheim	176	31	Landwirtschaft		68	88	a		14	25	-	22		
	64			1922	Flomersheim	176	30	Landwirtschaft		18	57	a		3	90	-	6		

## Amprion GmbH

220-/380-kV-Höchstspannungsfreileitung Pkt. Roxheim - Otterbach, Bl. 4532  
Abschnitte: Pkt. Roxheim 1 - Pkt. Lamsheim, Pkt. Roxheim 2 - Pkt. Lamsheim

## Anlage 8.2.6

Gemarkung Lamsheim  
Aufgestelltes Datum: 01.07.2020  
Seite 20 von 25

### Nachweisung

1	2	3	4		5			6	7			8				9	10	11	12
Ifd. Nr. Eigt.	Ifd. Nr. Plan	Lfd.Nr. Abt.I Grundbuch, Name und Vorname des Eigentümers, Wohnort Tel.Nr.	Grundstück		Grundbuch			Nutzart (lt. Kataster)	Größe des Grundstücks			Schutzstreifen- fläche				Mast Nr.	LWL <small>Nachrichten- kabel</small>	Text Ifd. Nr. Abt.	Bemerkungen
			Flur	Flurstück	Bezirk	Blatt	Best. Verz.		ha	a	qm		ha	a	qm				
36	65			1921	Lamsheim	2816	3	Ackerland		33	83	a		7	15	-	11		
37	66			1920	Lamsheim	5975	1	Ackerland		33	84	a		7	25	-	11		
38	68			1918	Lamsheim	2614	5	Ackerland		64	08	a		13	90	-	21		
39	69			1917	Lamsheim	5894	1	Landwirtschaft		16	73	a		3	65	-	6		

## Amprion GmbH

220-/380-kV-Höchstspannungsfreileitung Pkt. Roxheim - Otterbach, Bl. 4532  
Abschnitte: Pkt. Roxheim 1 - Pkt. Lamsheim, Pkt. Roxheim 2 - Pkt. Lamsheim

## Anlage 8.2.6

Gemarkung Lamsheim  
Aufgestelltes Datum: 01.07.2020  
Seite 21 von 25

### Nachweisung

1	2	3	4		5			6	7			8				9	10	11	12
Ifd. Nr. Eigt.	Ifd. Nr. Plan	Lfd.Nr. Abt.I Grundbuch, Name und Vorname des Eigentümers, Wohnort Tel.Nr.	Grundstück		Grundbuch			Nutzart (lt. Kataster)	Größe des Grundstücks			Schutzstreifen- fläche				Mast Nr.	LWL <small>Nachrichten- kabel</small>	Text Ifd. Nr. Abt.	Bemerkungen
			Flur	Flurstück	Bezirk	Blatt	Best. Verz.		ha	a	qm		ha	a	qm				
40	77			1909	Lamsheim	5606	1	Landwirtschaft		29	13	a		9	05	-	30		

## Amprion GmbH

220-/380-kV-Höchstspannungsfreileitung Pkt. Roxheim - Otterbach, Bl. 4532  
Abschnitte: Pkt. Roxheim 1 - Pkt. Lamsheim, Pkt. Roxheim 2 - Pkt. Lamsheim

## Anlage 8.2.6

Gemarkung Lamsheim  
Aufgestelltes Datum: 01.07.2020  
Seite 22 von 25

### Nachweisung

1	2	3	4		5			6	7			8				9	10	11	12
lfd. Nr. Eigt.	lfd. Nr. Plan	Lfd.Nr. Abt.I Grundbuch, Name und Vorname des Eigentümers, Wohnort Tel.Nr.	Grundstück		Grundbuch			Nutzart (lt. Kataster)	Größe des Grundstücks			Schutzstreifen- fläche				Mast Nr.	LWL <small>Nachrichten- kabel</small>	Text lfd. Nr. Abt.	Bemerkungen
			Flur	Flurstück	Bezirk	Blatt	Best. Verz.		ha	a	qm		ha	a	qm				
		Öffentliche Wege und Gewässer																	
41	1			1544	Lamsheim	3435	2922	Verkehrsfläche Landwirtschaft		55	90	a		9	40	-	15		
	2			1491	Lamsheim	3435	1707	Wasserfläche		62	70	a		1	40	-	-		
	23			2100	Lamsheim	3435	2242	Verkehrsfläche		40	30	a Z		4 11	65 40	-	7		Zuwegung zu Mast 175 und 176 außerhalb des außerhalb des Schutzstreifens.
	57			1930	Lamsheim	3435	2239	Verkehrsfläche		18	93	a		3	50	-	6		
	81			1906 / 2	Lamsheim	4456	27	Verkehrsfläche		20	86	a Z		9 5	25 40	-	22		Zuwegung zu Mast 177A außerhalb des Schutzstreifens.



# Amprion GmbH

220-/380-kV-Höchstspannungsfreileitung Pkt. Roxheim - Otterbach, Bl. 4532  
Abschnitte: Pkt. Roxheim 1 - Pkt. Lambsheim, Pkt. Roxheim 2 - Pkt. Lambsheim

## Anlage 8.2.6

Gemarkung Lambsheim  
Aufgestelltes Datum: 01.07.2020  
Seite 23 von 25

### Nachweisung

1	2	3	4		5			6	7			8				9	10	11	12
Ifd. Nr. Eigt.	Ifd. Nr. Plan	Lfd.Nr. Abt.I Grundbuch, Name und Vorname des Eigentümers, Wohnort Tel.Nr.	Grundstück		Grundbuch			Nutzart (lt. Kataster)	Größe des Grundstücks			Schutzstreifen- fläche				Mast Nr.	LWL <small>Nachrichten- kabel</small>	Text Ifd. Nr. Abt.	Bemerkungen
			Flur	Flurstück	Bezirk	Blatt	Best. Verz.		ha	a	qm		ha	a	qm				
		Zuwegungen zu den Masten																	
41	Z1			1931	Lambsheim	3435	2240	Verkehrsfläche		61	77	Z		14	10	-	-		Zuwegung zu Mast 1177 außerhalb des Schutzstreifens.
	Z2			1929	Lambsheim	4856	130	Verkehrsfläche		63	89	Z		4	00	-	-		Zuwegung zu Mast 1177 außerhalb des Schutzstreifens.
	Z3			2042	Lambsheim	3435	2241	Verkehrsfläche		34	38	Z		20	25	-	-		Zuwegung zu Mast 1177 außerhalb temporären des Schutzstreifens.
	Z5			2042 / 1	Lambsheim	3435	1631	Verkehrsfläche		2	50	Z		2	00	-	-		Zuwegung zu Mast 1177 außerhalb des Schutzstreifens.
44	Z4			2065	Heßheim	1793	10	Landwirtschaft	2	25	82	Z			50	-	-		Zuwegung zu Mast 1177 außerhalb des Schutzstreifens.

## Amprion GmbH

220-/380-kV-Höchstspannungsfreileitung Pkt. Roxheim - Otterbach, Bl. 4532  
Abschnitte: Pkt. Roxheim 1 - Pkt. Lambsheim, Pkt. Roxheim 2 - Pkt. Lambsheim

## Anlage 8.2.6

Gemarkung Lambsheim  
Aufgestelltes Datum: 01.07.2020  
Seite 24 von 25

### Nachweisung

1	2	3	4		5			6	7			8			9	10	11	12
Ifd. Nr. Eigt.	Ifd. Nr. Plan	Lfd.Nr. Abt.I Grundbuch, Name und Vorname des Eigentümers, Wohnort Tel.Nr.	Grundstück		Grundbuch			Nutzart (lt. Kataster)	Größe des Grundstücks			Schutzstreifen- fläche a/ Wa = erstmals zu beschränkende Schutzstreifen-/ Waldfläche b/ Wb = bereits beschränkte Schutzstreifen-/ Waldfläche T = Temporäre Arbeits-/Gerüstbaufläche Z = Zuwegung ZT= Zuwegung zur temporären Arbeits-/Gerüstbaufläche SF = Sonderfläche			Mast Nr.	LWL <small>Nachrichten- kabel</small>	Text Ifd. Nr. Abt.	Bemerkungen
			Flur	Flurstück	Bezirk	Blatt	Best. Verz.		ha	a	qm	ha	a	qm				
		Zuwegungen zu temporären Arbeits-/Gerüstbauflächen																
41	ZT1			2042	Lambsheim	3435	2241	Verkehrsfläche		34	38	ZT		10	-	-		Zuwegung zur temporären Arbeits-/Gerüstbaufläche außerhalb des Schutzstreifens.
44	ZT2			2225	Lambsheim	3345	54	Landwirtschaft		98	42	ZT		1	05	-	-	Zuwegung zur temporären Arbeits-/ Gerüstbaufläche außerhalb des Schutzstreifens.

## Amprion GmbH

220-/380-kV-Höchstspannungsfreileitung Pkt. Roxheim - Otterbach, Bl. 4532  
Abschnitte: Pkt. Roxheim 1 - Pkt. Lamsheim, Pkt. Roxheim 2 - Pkt. Lamsheim

## Anlage 8.2.6

Gemarkung Lamsheim  
Aufgestelltes Datum: 01.07.2020  
Seite 25 von 25

### Nachweisung

1	2	3	4		5			6	7			8				9	10	11	12
Ifd. Nr. Eigt.	Ifd. Nr. Plan	Lfd.Nr. Abt.I Grundbuch, Name und Vorname des Eigentümers, Wohnort Tel.Nr.	Grundstück		Grundbuch			Nutzart (lt. Kataster)	Größe des Grundstücks			Schutzstreifen- fläche				Mast Nr.	LWL <small>Nachrichten- kabel</small>	Text Ifd. Nr. Abt.	Bemerkungen
			Flur	Flurstück	Bezirk	Blatt	Best. Verz.		ha	a	qm		ha	a	qm				
		Temporäre Arbeits-/Gerüstbauflächen																	
44	T1			2225	Lamsheim	3345	54	Landwirtschaft	98	42	T		5	65	-	-			Temporäre Arbeits-/Gerüstbaufläche außerhalb außerhalb des Schutzstreifens.
42	T2			2226 / 2	Lamsheim	2947	5	Landwirtschaft	24	78	T			40	-	-			Temporäre Arbeits-/Gerüstbaufläche außerhalb außerhalb des Schutzstreifens.