

**Auslegungsvermerk der Gemeinde**  
 (Anhörungsverfahren § 43a EnWG i.V.m. § 73 VwVfG)

Der Plan hat ausgelegen in der Zeit vom ..... 20...  
 bis ..... 20...

in der Gemeinde.....

Gemeinde

Siegel

**Planfeststellungsvermerk der Planfeststellungsbehörde**

Nach § 43b EnWG i.V.m. § 74 VwVfG planfestgestellt durch Beschluss vom ..... 20...  
 Planfeststellungsbehörde

Siegel

**Auslegungsvermerk der Gemeinde**  
 (Planfeststellungsbeschluss und festgestellter Plan (§ 43b EnWG i.V.m. § 74 VwVfG))

Der Planfeststellungsbeschluss und Ausfertigung des festgestellten Planes  
 haben ausgelegen in der Zeit vom ..... 20...  
 bis ..... 20...

in der Gemeinde.....

Gemeinde

Siegel


**Leitungsrechtsregister, Bl. 4532**

**Netzverstärkung**

**Bürstadt – Kühmoos**

Abschnitt:  
 Landesgrenze Hessen/Rheinland-Pfalz - UA  
 Maximiliansau

**Gemarkung Frankenthal**

Stand:	01.07.2020	 Amprion GmbH B-LP / Betrieb/ Projektierung A-PS/ Genehmigungen Leitungen Süd
Inhalt:	38 Seiten	

**220-/380-kV-Höchstspannungsfreileitung Pkt. Roxheim - Otterbach, BI. 4532**

Abschnitte: Pkt. Roxheim 1 - Pkt. Lamsheim, Pkt. Roxheim 2 - Pkt. Lamsheim

## Nachweisung

für die Gemarkung : **Frankenthal**

Land : Rheinland-Pfalz



SGD : Nord

Kreis : Frankenthal (Pfalz)

Gemeinde : Frankenthal (Pfalz)

Katasteramt : Rheinpfalz

Grundbuchamt : Frankenthal (Pfalz)

Datum		Änderung		Name
Datum	Name			
ermittelt	29.04.2019	Ba	 Amprion GmbH B-LP / Betrieb / Projekte A-PS / Genehmigungen Leitungen Süd	
aufgestellt	01.07.2020	HS		
				

# Amprion GmbH

220-/380-kV-Höchstspannungsfreileitung Pkt. Roxheim - Otterbach, Bl. 4532  
 Abschnitte: Pkt. Roxheim 1 - Pkt. Lambsheim, Pkt. Roxheim 2 - Pkt. Lambsheim

**Anlage 8.2.3**  
 Gemarkung Frankenthal  
 Aufgestelltes Datum: 01.07.2020  
 Seite 1 von 37

## Nachweisung

1	2	3	4		5			6	7			8			9	10	11	12	
			Flur	Flurstück	Bezirk	Blatt	Best. Verz.	Nutzart (lt. Kataster)	ha	a	qm	Schutzstreifen- fläche a/ Wa = erstmals zu beschränkende Schutzstreifen-/ Waldfläche b/ Wb = bereits beschränkte Schutzstreifen-/ Waldfläche T = Temporäre Arbeits-/Gerüstbaufläche Z = Zuwegung ZT= Zuwegung zur temporären Arbeits-/Gerüstbaufläche SF = Sonderfläche			Mast Nr.	LWL <small>Nachrichtenkabel</small>	Text lfd. Nr. Abt.	Bemerkungen	
1	2			1280	Frankenthal	18725	2	Landwirtschaft	1	21	87	a		3	60	-	-		
	3			1279	Frankenthal	18725	1	Landwirtschaft		36	55	a		31	80	-	-		
2	4			1278	Frankenthal	11582	122	Landwirtschaft	3	04	88	a		97	65	159	202		
	25			2917	Frankenthal	11582	40	Landwirtschaft		31	55	a		8	45	-	13		

# Amprion GmbH

220-/380-kV-Höchstspannungsfreileitung Pkt. Roxheim - Otterbach, Bl. 4532  
 Abschnitte: Pkt. Roxheim 1 - Pkt. Lambsheim, Pkt. Roxheim 2 - Pkt. Lambsheim

**Anlage 8.2.3**  
 Gemarkung Frankenthal  
 Aufgestelltes Datum: 01.07.2020  
 Seite 2 von 37

## Nachweisung

1	2	3	4		5			6	7			8			9	10	11	12
			Flur	Flurstück	Bezirk	Blatt	Best. Verz.		ha	a	qm	ha	a	qm				
3	6	Lfd.Nr. Abt.I Grundbuch, Name und Vorname des Eigentümers, Wohnort Tel.Nr.		1240	Roxheim	675	5	Ackerland		29	99	a		2	30	-	-	
4	7			1239	Frankenthal	17562	1	Landwirtschaft		30	16	a		18	90	-	-	
5	8			1238	Roxheim	1526	17	Ackerland		59	24	a		59	05	-	101	

# Amprion GmbH

220-/380-kV-Höchstspannungsfreileitung Pkt. Roxheim - Otterbach, Bl. 4532  
 Abschnitte: Pkt. Roxheim 1 - Pkt. Lambsheim, Pkt. Roxheim 2 - Pkt. Lambsheim

**Anlage 8.2.3**  
 Gemarkung Frankenthal  
 Aufgestelltes Datum: 01.07.2020  
 Seite 3 von 37

## Nachweisung

1	2	3	4		5			6	7			8			9	10	11	12
			Flur	Flurstück	Bezirk	Blatt	Best. Verz.		ha	a	qm	ha	a	qm				
lfd. Nr. Eigt.	lfd. Nr. Plan	Lfd.Nr. Abt.I Grundbuch, Name und Vorname des Eigentümers, Wohnort Tel.Nr.																
6	13			2878	Bobenheim	1457	12	Ackerland		25	16	a		25	16	-	-	
7	14			2877	Beindersheim	1170	17	Ackerland		29	93	a T ZT		11 5	80 5 40	-	-	Temporäre Arbeits-/Gerüstbaufläche außerhalb des Schutzstreifens.  Zuwegung zur temporären Arbeits-/Gerüstbaufläche außerhalb des Schutzstreifens
8	16			2910	Beindersheim	1199	2	Ackerland		66	08	a		9	25	-	7	
	19			2909	Beindersheim	1199	9	Ackerland	1	46	57	a		11	50	-	-	

# Amprion GmbH

220-/380-kV-Höchstspannungsfreileitung Pkt. Roxheim - Otterbach, Bl. 4532  
 Abschnitte: Pkt. Roxheim 1 - Pkt. Lambsheim, Pkt. Roxheim 2 - Pkt. Lambsheim

**Anlage 8.2.3**  
 Gemarkung Frankenthal  
 Aufgestelltes Datum: 01.07.2020  
 Seite 4 von 37

## Nachweisung

1	2	3	4		5			6	7			8			9	10	11	12
			Flur	Flurstück	Bezirk	Blatt	Best. Verz.		ha	a	qm	ha	a	qm				
9	18	Lfd.Nr. Abt.I Grundbuch, Name und Vorname des Eigentümers, Wohnort Tel.Nr.		2912	Beindersheim	100	7	Ackerland	1	10	40	a T ZT		15 2 65	-	25		Temporäre Arbeits-/Gerüstbaufläche außerhalb des Schutzstreifens.  Zuwegung zur temporären Arbeits-/Gerüstbaufläche außerhalb des Schutzstreifens.
	20			2913	Beindersheim	100	6	Ackerland		61	34	a T		10 1 15	-	25		Temporäre Arbeits-/Gerüstbaufläche außerhalb des Schutzstreifens.
	21			2914	Beindersheim	100	8	Ackerland		30	80	a		6 15	-	13		

**Amprion GmbH**

220-/380-kV-Höchstspannungsfreileitung Pkt. Roxheim - Otterbach, Bl. 4532  
 Abschnitte: Pkt. Roxheim 1 - Pkt. Lambsheim, Pkt. Roxheim 2 - Pkt. Lambsheim

**Nachweisung**

1	2	3	4		5			6	7			8			9	10	11	12	
Ifd. Nr. Eigt.	Ifd. Nr. Plan	Lfd.Nr. Abt.I Grundbuch, Name und Vorname des Eigentümers, Wohnort Tel.Nr.	Grundstück		Grundbuch			Nutzart (lt. Kataster)	Größe des Grundstücks			Schutzstreifen- fläche			Mast Nr.	LWL <small>Nachrichten- kabel</small>	Text Ifd. Nr. Abt.	Bemerkungen	
			Flur	Flurstück	Bezirk	Blatt	Best. Verz.		ha	a	qm	ha	a	qm					Ifd. Meter
10	22			2908	Beindersheim	107	28	Landwirtschaft	1	81	73	a		1	90	-	-		

# Amprion GmbH

220-/380-kV-Höchstspannungsfreileitung Pkt. Roxheim - Otterbach, Bl. 4532  
 Abschnitte: Pkt. Roxheim 1 - Pkt. Lambsheim, Pkt. Roxheim 2 - Pkt. Lambsheim

**Anlage 8.2.3**  
 Gemarkung Frankenthal  
 Aufgestelltes Datum: 01.07.2020  
 Seite 6 von 37

## Nachweisung

1	2	3	4		5			6	7			8			9	10	11	12
			Flur	Flurstück	Bezirk	Blatt	Best. Verz.		ha	a	qm	ha	a	qm				
11	23	Lfd.Nr. Abt.I Grundbuch, Name und Vorname des Eigentümers, Wohnort Tel.Nr.		2915	Beindersheim	179	12	Ackerland		26	66	a		5	70	-	11	
	24			2916	Beindersheim	180	7	Ackerland		99	88	a		24	20	-	41	
12	26			2918	Frankenthal	4165	2	Ackerland		45	36	a		12	15	-	19	
	28			2920	Frankenthal	4165	1	Ackerland		85	83	a		22	65	163 tlw.	35	
13	27			2919	Beindersheim	1330	7	Landwirtschaft	2	70	06	a		71	60	-	109	



**Amprion GmbH**

220-/380-kV-Höchstspannungsfreileitung Pkt. Roxheim - Otterbach, Bl. 4532  
 Abschnitte: Pkt. Roxheim 1 - Pkt. Lambsheim, Pkt. Roxheim 2 - Pkt. Lambsheim

**Nachweisung**

1	2	3	4		5			6	7			8			9	10	11	12	
Ifd. Nr. Eigt.	Ifd. Nr. Plan	Lfd.Nr. Abt.I Grundbuch, Name und Vorname des Eigentümers, Wohnort Tel.Nr.	Grundstück		Grundbuch			Nutzart (lt. Kataster)	Größe des Grundstücks			Schutzstreifen- fläche			Mast Nr.	LWL <small>Nachrichten- kabel</small>	Text Ifd. Nr. Abt.	Bemerkungen	
			Flur	Flurstück	Bezirk	Blatt	Best. Verz.		ha	a	qm	ha	a	qm					Ifd. Meter
14	29			2921	Frankenthal	2746	30	Ackerland		64	29	a Z		16 2	95 05	163 tlw.	26		Zuwegung zu Mast 163 außerhalb des Schutzstreifens.

# Amprion GmbH

220-/380-kV-Höchstspannungsfreileitung Pkt. Roxheim - Otterbach, Bl. 4532  
 Abschnitt: Pkt. Roxheim 1 - Pkt. Lambsheim, Pkt. Roxheim 2 - Pkt. Lambsheim

**Anlage 8.2.3**  
 Gemarkung Frankenthal  
 Aufgestelltes Datum: 01.07.2020  
 Seite 8 von 37

## Nachweisung

1	2	3	4		5			6	7			8			9	10	11	12
			Flur	Flurstück	Bezirk	Blatt	Best. Verz.		ha	a	qm	ha	a	qm				
15	30	Lfd.Nr. Abt.I Grundbuch, Name und Vorname des Eigentümers, Wohnort Tel.Nr.		2922	Frankenthal	17142	46	Landwirtschaft	1	99	15	a		52	20	-	80	
	37			2928	Frankenthal	17111	12	Ackerland		17	56	a		2	30	-	4	
	39			2930	Frankenthal	17099	17	Verkehrsfläche		21	88	a		2	25	-	4	
	46			2933 / 6	Frankenthal	17111	14	Betriebsfläche		5	42	a		5	42	164	17	
Fortsetzung nächste Seite																		

# Amprion GmbH

220-/380-kV-Höchstspannungsfreileitung Pkt. Roxheim - Otterbach, Bl. 4532  
 Abschnitte: Pkt. Roxheim 1 - Pkt. Lambsheim, Pkt. Roxheim 2 - Pkt. Lambsheim

**Anlage 8.2.3**  
 Gemarkung Frankenthal  
 Aufgestelltes Datum: 01.07.2020  
 Seite 9 von 37

## Nachweisung

1	2	3	4		5			6	7			8			9	10	11	12
			Flur	Flurstück	Bezirk	Blatt	Best. Verz.		ha	a	qm	ha	a	qm				
noch 15	47	Fortsetzung		2933 / 7	Frankenthal	17111	15	Betriebsfläche			86	a			86	-	-	
	57			6486 / 3	Frankenthal	17077	43	Erholungsfläche	4	39	42	a Z		85 1	10 30	166 tlw. 2516 (110-kV PW) 9 (PW MSP-Frtlg.)	177	Zuwegung zu Mast 166 außerhalb des Schutzstreifens.
	59			6489 / 6	Frankenthal	17077	60	Gebäude- und Freifläche		2	55	a		2	00	-	4	
	66			6485	Frankenthal	17077	29	Landwirtschaft	1	31	18	a T		68	95 45	166 tlw.	99	Temporäre Arbeits-/Gerüstbaufläche außerhalb des Schutzstreifens.
	68			3020 / 2	Frankenthal	17063	2	Weg		27	70	a		3	00	-	5	
		Fortsetzung nächste Seite																

# Amprion GmbH

220-/380-kV-Höchstspannungsfreileitung Pkt. Roxheim - Otterbach, Bl. 4532  
 Abschnitte: Pkt. Roxheim 1 - Pkt. Lambsheim, Pkt. Roxheim 2 - Pkt. Lambsheim

**Anlage 8.2.3**  
 Gemarkung Frankenthal  
 Aufgestelltes Datum: 01.07.2020  
 Seite 10 von 37

## Nachweisung

1	2	3	4		5			6	7			8			9	10	11	12	
			Flur	Flurstück	Bezirk	Blatt	Best. Verz.		ha	a	qm	ha	a	qm					lfd. Meter
noch 15	72	Fortsetzung		3066	Frankenthal	181	10	Ackerland		51	52	a		27	80	-	43		
	86			3085	Frankenthal	10710	1	Landwirtschaft	2	25	46	a		47	70	2513 tlw. (110-kV PW)	73		
	90			3083 / 1	Frankenthal	17114	9	Landwirtschaft		68	38	a		13	30	-	21		
	96			5511	Frankenthal	17114	10	Landwirtschaft	2	18	88	a			35	-	-		
		Fortsetzung nächste Seite																	

# Amprion GmbH

220-/380-kV-Höchstspannungsfreileitung Pkt. Roxheim - Otterbach, Bl. 4532  
 Abschnitte: Pkt. Roxheim 1 - Pkt. Lamsheim, Pkt. Roxheim 2 - Pkt. Lamsheim

**Anlage 8.2.3**  
 Gemarkung Frankenthal  
 Aufgestelltes Datum: 01.07.2020  
 Seite 11 von 37

## Nachweisung

1	2	3	4		5			6			7			8			9	10	11	12
			Flur	Flurstück	Bezirk	Blatt	Best. Verz.	Nutzart (lt. Kataster)	ha	a	qm	Schutzstreifen- fläche a/ Wa = erstmals zu beschränkende Schutzstreifen-/ Waldfläche b/ Wb = bereits beschränkte Schutzstreifen-/ Waldfläche T = Temporäre Arbeits-/Gerüstbaufläche Z = Zuwegung ZT= Zuwegung zur temporären Arbeits-/Gerüstbaufläche SF = Sonderfläche			Mast Nr.	LWL <small>Nachrichten- kabel</small>	Text lfd. Nr. Abt.	Bemerkungen		
noch 15	104	Fortsetzung		5487	Frankenthal	17097	14	Landwirtschaft	4	63	65	a Z		65 1	65 30	170	100		Zuwegung zu Mast 170 außerhalb des Schutzstreifens.	
	112			5494	Frankenthal	181	12	Ackerland		46	04	a			95	-	-			

# Amprion GmbH

220-/380-kV-Höchstspannungsfreileitung Pkt. Roxheim - Otterbach, Bl. 4532  
 Abschnitte: Pkt. Roxheim 1 - Pkt. Lambsheim, Pkt. Roxheim 2 - Pkt. Lambsheim

**Anlage 8.2.3**  
 Gemarkung Frankenthal  
 Aufgestelltes Datum: 01.07.2020  
 Seite 12 von 37

## Nachweisung

1	2	3	4		5			6	7			8			9	10	11	12	
Ifd. Nr. Eigt.	Ifd. Nr. Plan	Lfd.Nr. Abt.I Grundbuch, Name und Vorname des Eigentümers, Wohnort Tel.Nr.	Grundstück		Grundbuch			Nutzart (lt. Kataster)	Größe des Grundstücks			Schutzstreifenfläche			Mast Nr.	LWL <small>Nachrichtenkabel</small>	Text Ifd. Nr. Abt.	Bemerkungen	
			Flur	Flurstück	Bezirk	Blatt	Best. Verz.		ha	a	qm	ha	a	qm					Ifd. Meter
16	31			2923	Frankenthal	1486	29	Ackerland		76	51	a		20	00	-	31		
17	32			2924	Großniedesheim	353	18	Ackerland		19	57	a		5	10	-	8		

# Amprion GmbH

220-/380-kV-Höchstspannungsfreileitung Pkt. Roxheim - Otterbach, Bl. 4532  
 Abschnitte: Pkt. Roxheim 1 - Pkt. Lambsheim, Pkt. Roxheim 2 - Pkt. Lambsheim

**Anlage 8.2.3**  
 Gemarkung Frankenthal  
 Aufgestelltes Datum: 01.07.2020  
 Seite 13 von 37

## Nachweisung

1	2	3	4		5			6	7			8			9	10	11	12
			Flur	Flurstück	Bezirk	Blatt	Best. Verz.		ha	a	qm	ha	a	qm				
lfd. Nr. Eigt.	lfd. Nr. Plan	Lfd.Nr. Abt.I Grundbuch, Name und Vorname des Eigentümers, Wohnort Tel.Nr.																
				2925	Beindersheim	341	7	Ackerland		22	28	a		5	85	-	9	
				2925 / 1	Frankenthal	10711	1	Landwirtschaft		22	28	a		5	80	-	9	
				2926	Beindersheim	1157	7	Ackerland		14	62	a		3	85	-	6	

# Amprion GmbH

220-/380-kV-Höchstspannungsfreileitung Pkt. Roxheim - Otterbach, Bl. 4532  
 Abschnitte: Pkt. Roxheim 1 - Pkt. Lambsheim, Pkt. Roxheim 2 - Pkt. Lambsheim

**Anlage 8.2.3**  
 Gemarkung Frankenthal  
 Aufgestelltes Datum: 01.07.2020  
 Seite 14 von 37

## Nachweisung

1	2	3	4		5			6	7			8			9	10	11	12
			Flur	Flurstück	Bezirk	Blatt	Best. Verz.		ha	a	qm	ha	a	qm				
21	36	Lfd.Nr. Abt.I Grundbuch, Name und Vorname des Eigentümers, Wohnort Tel.Nr.		2926 / 1	Beindersheim	1202	9	Landwirtschaft	1	02	71	a ZT	26 4	70 15	-	41		Zuwegung zur temporären Arbeits-/ Gerüstbaufläche außerhalb des Schutzstreifens.
22	41			2931 / 7	Frankenthal	8356	1	Gebäude- und Freifläche		38	79	a	17	75	-	15		
23	42			2931 / 6	Frankenthal	8516	3	Gebäude- und Freifläche		16	20	a	16	20	-	57		
24	43			2931 / 5	Frankenthal	8374	2	Gebäude- und Freifläche		22	68	a	13	75	-	2		



# Amprion GmbH

220-/380-kV-Höchstspannungsfreileitung Pkt. Roxheim - Otterbach, Bl. 4532  
 Abschnitte: Pkt. Roxheim 1 - Pkt. Lambsheim, Pkt. Roxheim 2 - Pkt. Lambsheim

**Anlage 8.2.3**  
 Gemarkung Frankenthal  
 Aufgestelltes Datum: 01.07.2020  
 Seite 15 von 37

## Nachweisung

1	2	3	4			5			6	7			8			9	10	11	12	
			Flur	Flurstück	Bezirk	Blatt	Best. Verz.	ha		a	qm	ha	a	qm	lfd. Meter					II
25	45	Lfd.Nr. Abt.I Grundbuch, Name und Vorname des Eigentümers, Wohnort Tel.Nr.		2933 / 8	Frankenthal	2590	2	Gebäude- und Freifläche		17	29	a		4	65	-	-			
26	48		MEA 1/2			Wohnungsgrdb.			Gebäude- und Freifläche		16	20	a			10	-	-		
				2931 / 4	Frankenthal	9573	1													
27	48		MEA 1/4			Wohnungsgrdb.			Gebäude- und Freifläche		16	20	a			10	-	-		
				2931 / 4	Frankenthal	9574	1													

# Amprion GmbH

220-/380-kV-Höchstspannungsfreileitung Pkt. Roxheim - Otterbach, Bl. 4532  
 Abschnitt: Pkt. Roxheim 1 - Pkt. Lambsheim, Pkt. Roxheim 2 - Pkt. Lambsheim

**Anlage 8.2.3**  
 Gemarkung Frankenthal  
 Aufgestelltes Datum: 01.07.2020  
 Seite 16 von 37

## Nachweisung

1	2	3	4		5			6	7			8			9	10	11	12
			Flur	Flurstück	Bezirk	Blatt	Best. Verz.		ha	a	qm	ha	a	qm				
28	48			MEA 1/4	Wohnungsgrdb.			Gebäude- und Freifläche		16	20	a		10	-	-		
				2931 / 4	Frankenthal	9575	1											
29	49			2933 / 5	Frankenthal	8372	2	Gebäude- und Freifläche		22	38	a		22	20	-	51	

# Amprion GmbH

220-/380-kV-Höchstspannungsfreileitung Pkt. Roxheim - Otterbach, Bl. 4532  
 Abschnitte: Pkt. Roxheim 1 - Pkt. Lambsheim, Pkt. Roxheim 2 - Pkt. Lambsheim

**Anlage 8.2.3**  
 Gemarkung Frankenthal  
 Aufgestelltes Datum: 01.07.2020  
 Seite 17 von 37

## Nachweisung

1	2	3	4		5			6	7			8			9	10	11	12	
			Flur	Flurstück	Bezirk	Blatt	Best. Verz.		ha	a	qm	ha	a	qm					lfd. Meter
lfd. Nr. Eigent.	lfd. Nr. Plan	Lfd.Nr. Abt.I Grundbuch, Name und Vorname des Eigentümers, Wohnort Tel.Nr.	Grundstück		Grundbuch			Nutzart (lt. Kataster)	Größe des Grundstücks			Schutzstreifenfläche a/ Wa = erstmals zu beschränkende Schutzstreifen-/ Waldfläche b/ Wb = bereits beschränkte Schutzstreifen-/ Waldfläche T = Temporäre Arbeits-/Gerüstbaufläche Z = Zuwegung ZT= Zuwegung zur temporären Arbeits-/Gerüstbaufläche SF = Sonderfläche			Mast Nr.	LWL <small>Nachrichten- kabel</small>	Text lfd. Nr. Abt.	Bemerkungen	
30	50			2933 / 4	Frankenthal	9700	1	Gebäude- und Freifläche		19	95	a		10	35	-	-		
31	51			2933 / 9	Frankenthal	7059	3	Gebäude- und Freifläche		16	68	a		1	15	-	-		
32	52			2934 / 11	Frankenthal	8184	17	Gebäude- und Freifläche		36	47	a		11	30	-	-		
33	53			2936 / 2	Frankenthal	7467	4	Gebäude- und Freifläche	1	37	75	a		74	55	-	135		

# Amprion GmbH

220-/380-kV-Höchstspannungsfreileitung Pkt. Roxheim - Otterbach, Bl. 4532  
 Abschnitte: Pkt. Roxheim 1 - Pkt. Lamsheim, Pkt. Roxheim 2 - Pkt. Lamsheim

**Anlage 8.2.3**  
 Gemarkung Frankenthal  
 Aufgestelltes Datum: 01.07.2020  
 Seite 18 von 37

## Nachweisung

1	2	3	4		5			6	7			8			9	10	11	12	
			Flur	Flurstück	Bezirk	Blatt	Best. Verz.		ha	a	qm	ha	a	qm					lfd. Meter
lfd. Nr. Eigt.	lfd. Nr. Plan	Lfd.Nr. Abt.I Grundbuch, Name und Vorname des Eigentümers, Wohnort Tel.Nr.	Grundstück		Grundbuch			Nutzart (lt. Kataster)	Größe des Grundstücks			Schutzstreifenfläche a/ Wa = erstmals zu beschränkende Schutzstreifen-/ Waldfläche b/ Wb = bereits beschränkte Schutzstreifen-/ Waldfläche T = Temporäre Arbeits-/Gerüstbaufläche Z = Zuwegung ZT= Zuwegung zur temporären Arbeits-/Gerüstbaufläche SF = Sonderfläche			Mast Nr.	LWL <small>Nachrichtenkabel</small>	Text lfd. Nr. Abt.	Bemerkungen	
34	54			2937	Frankenthal	3903	19	Gebäude- und Freifläche		70	02	a		8	75	-	9		
35	60			6489 / 5	Frankenthal	19001	1	Gebäude- und Freifläche		28	62	a		25	90	-	47		
36	61			6489 / 3	Frankenthal	17828	1	Gebäude- und Freifläche		30	00	a		21	30	-	35		

# Amprion GmbH

220-/380-kV-Höchstspannungsfreileitung Pkt. Roxheim - Otterbach, Bl. 4532  
 Abschnitte: Pkt. Roxheim 1 - Pkt. Lambsheim, Pkt. Roxheim 2 - Pkt. Lambsheim

**Anlage 8.2.3**  
 Gemarkung Frankenthal  
 Aufgestelltes Datum: 01.07.2020  
 Seite 19 von 37

## Nachweisung

1	2	3	4		5			6	7			8			9	10	11	12	
			Flur	Flurstück	Bezirk	Blatt	Best. Verz.		ha	a	qm	ha	a	qm					lfd. Meter
37	62	Lfd.Nr. Abt.I Grundbuch, Name und Vorname des Eigentümers, Wohnort Tel.Nr.		6483	Beindersheim	531	36	Landwirtschaft	1	54	38	a		2	10	-	-		
38	63			6484	Frankenthal	1451	4	Erholungsfläche Gebäude- und Freifläche		24	07	a		6	25	-	-		
	64			6490	Frankenthal	1451	5	Gebäude- und Freifläche (Verkehr) Straße		2	23	a		1	25	-	-		
39	65			6491 / 3	Frankenthal	17505	1	Gebäude- und Freifläche		46	04	a		18	50	-	-		

# Amprion GmbH

220-/380-kV-Höchstspannungsfreileitung Pkt. Roxheim - Otterbach, Bl. 4532  
 Abschnitte: Pkt. Roxheim 1 - Pkt. Lambsheim, Pkt. Roxheim 2 - Pkt. Lambsheim

**Anlage 8.2.3**  
 Gemarkung Frankenthal  
 Aufgestelltes Datum: 01.07.2020  
 Seite 20 von 37

## Nachweisung

1	2	3	4		5			6	7			8			9	10	11	12
			Flur	Flurstück	Bezirk	Blatt	Best. Verz.		ha	a	qm	ha	a	qm				
lfd. Nr. Eigt.	lfd. Nr. Plan	Lfd.Nr. Abt.I Grundbuch, Name und Vorname des Eigentümers, Wohnort Tel.Nr.																
40	67			6491 / 4	Frankenthal	8448	4	Gebäude- und Freifläche		58	65	a		2	95	-	-	
41	69			3069	Frankenthal	3205	9	Landwirtschaft	1	25	55	a			5	-	-	
	70			3068	Frankenthal	3205	8	Landwirtschaft		52	40	a		4	40	-	-	
42	71			3067	Frankenthal	1124	4	Ackerland	1	74	63	a		64	80	-	105	

# Amprion GmbH

220-/380-kV-Höchstspannungsfreileitung Pkt. Roxheim - Otterbach, Bl. 4532  
 Abschnitte: Pkt. Roxheim 1 - Pkt. Lamsheim, Pkt. Roxheim 2 - Pkt. Lamsheim

**Anlage 8.2.3**  
 Gemarkung Frankenthal  
 Aufgestelltes Datum: 01.07.2020  
 Seite 21 von 37

## Nachweisung

1	2	3	4		5			6	7			8			9	10	11	12
			Flur	Flurstück	Bezirk	Blatt	Best. Verz.		ha	a	qm	ha	a	qm				
lfd. Nr. Eigt.	lfd. Nr. Plan	Lfd.Nr. Abt.I Grundbuch, Name und Vorname des Eigentümers, Wohnort Tel.Nr.																
43	73			3065	Frankenthal	7780	1	Ackerland	1	65	00	a		85	45	-	134	
44	74			3065 / 1	Frankenthal	4285	42	Ackerland		63	33	a		21	60	2515 (110-kV PW)	51	
45	75			3064	Frankenthal	124	34	Landwirtschaft		56	25	a		11	25	-	1	
	76			3063	Frankenthal	124	33	Landwirtschaft		45	19	a		3	70	-	-	

# Amprion GmbH

220-/380-kV-Höchstspannungsfreileitung Pkt. Roxheim - Otterbach, Bl. 4532  
 Abschnitte: Pkt. Roxheim 1 - Pkt. Lambsheim, Pkt. Roxheim 2 - Pkt. Lambsheim

**Anlage 8.2.3**  
 Gemarkung Frankenthal  
 Aufgestelltes Datum: 01.07.2020  
 Seite 22 von 37

## Nachweisung

1	2	3	4		5			6	7			8			9	10	11	12	
			Flur	Flurstück	Bezirk	Blatt	Best. Verz.		ha	a	qm	ha	a	qm					lfd. Meter
46	78	Lfd.Nr. Abt.I Grundbuch, Name und Vorname des Eigentümers, Wohnort Tel.Nr.		3079	Frankenthal	13379	1	Landwirtschaft	6	24	12	a	1	36	10	167	207		
47	79			3062	Frankenthal	17627	1	Landwirtschaft	1	37	56	a			20	-	-		
48	80			3080	Frankenthal	4036	1	Ackerland	1	63	78	a		53	00	2514 (110-KV PW)	81		
49	82			3057 / 1	Frankenthal	6589	5	Landwirtschaft	2	37	97	a		31	15	168 13 (PW MSP- Fritg.)	48		



**Amprion GmbH**

220-/380-kV-Höchstspannungsfreileitung Pkt. Roxheim - Otterbach, Bl. 4532  
 Abschnitte: Pkt. Roxheim 1 - Pkt. Lambsheim, Pkt. Roxheim 2 - Pkt. Lambsheim

**Nachweisung**

1	2	3	4		5			6	7			8			9	10	11	12		
Ifd. Nr. Eigt.	Ifd. Nr. Plan	Lfd.Nr. Abt.I Grundbuch, Name und Vorname des Eigentümers, Wohnort Tel.Nr.	Grundstück		Grundbuch			Nutzart (lt. Kataster)	Größe des Grundstücks			Schutzstreifen- fläche			Mast Nr.	LWL <small>Nachrichten- kabel</small>	Text Ifd. Nr. Abt.	Bemerkungen		
			Flur	Flurstück	Bezirk	Blatt	Best. Verz.		ha	a	qm	ha	a	qm					Ifd. Meter	ll
50	85			3086	Frankenthal	2971	1	Ackerland	3	59	09	a		47	00	-	72			
		Fortsetzung nächste Seite																		

# Amprion GmbH

220-/380-kV-Höchstspannungsfreileitung Pkt. Roxheim - Otterbach, Bl. 4532  
 Abschnitte: Pkt. Roxheim 1 - Pkt. Lambsheim, Pkt. Roxheim 2 - Pkt. Lambsheim

**Anlage 8.2.3**  
 Gemarkung Frankenthal  
 Aufgestelltes Datum: 01.07.2020  
 Seite 24 von 37

## Nachweisung

1	2	3	4		5			6	7			8			9	10	11	12
			Flur	Flurstück	Bezirk	Blatt	Best. Verz.		ha	a	qm	ha	a	qm				
noch 50		Fortsetzung																
51	87			3084	Frankenthal	3860	27	Ackerland	3	04	82	a		61	75	169 2513 tlw. (110-kV PW)	94	
	101			5506	Frankenthal	3860	36	Ackerland		24	04	a		1	95	-	5	
	102			5505	Frankenthal	3860	35	Ackerland	3	47	02	a		37	75	-	62	

# Amprion GmbH

220-/380-kV-Höchstspannungsfreileitung Pkt. Roxheim - Otterbach, Bl. 4532  
 Abschnitte: Pkt. Roxheim 1 - Pkt. Lambsheim, Pkt. Roxheim 2 - Pkt. Lambsheim

**Anlage 8.2.3**  
 Gemarkung Frankenthal  
 Aufgestelltes Datum: 01.07.2020  
 Seite 25 von 37

## Nachweisung

1	2	3	4		5			6	7			8			9	10	11	12
			Flur	Flurstück	Bezirk	Blatt	Best. Verz.		ha	a	qm	ha	a	qm				
52	88	Lfd.Nr. Abt.I Grundbuch, Name und Vorname des Eigentümers, Wohnort Tel.Nr.		3083 / 3	Frankenthal	5363	4	Landwirtschaft		62	60	a		12	35	-	19	
	100			5507	Frankenthal	5363	5	Landwirtschaft		62	75	a		4	55	-	12	
53	89			3083 / 2	Frankenthal	16907	1	Landwirtschaft		25	20	a		4	95	-	8	
54	91			3082	Heßheim	416	8	Ackerland		46	43	a Z		9	00 15	14 (PW MSP-Fritg.)	14	Zuwegung zu Mast 169 außerhalb des Schutzstreifens.

# Amprion GmbH

220-/380-kV-Höchstspannungsfreileitung Pkt. Roxheim - Otterbach, Bl. 4532  
 Abschnitte: Pkt. Roxheim 1 - Pkt. Lambsheim, Pkt. Roxheim 2 - Pkt. Lambsheim

**Anlage 8.2.3**  
 Gemarkung Frankenthal  
 Aufgestelltes Datum: 01.07.2020  
 Seite 26 von 37

## Nachweisung

1	2	3	4		5			6	7			8			9	10	11	12	
			Flur	Flurstück	Bezirk	Blatt	Best. Verz.		ha	a	qm	ha	a	qm					lfd. Meter
55	92	Lfd.Nr. Abt.I Grundbuch, Name und Vorname des Eigentümers, Wohnort Tel.Nr.		3082 / 3	Heiheim	1574	3	Landwirtschaft		18	07	a Z		3	45 15	-	6		Zuwegung zu Mast 169 auerhalb des Schutzstreifens.
56	97			5510	Frankenthal	7935	6	Landwirtschaft		16	01	a			25	-	-		
	98			5509	Frankenthal	7935	7	Landwirtschaft	1	35	29	a		4	55	2512 (110-kV PW)	-		

# Amprion GmbH

220-/380-kV-Höchstspannungsfreileitung Pkt. Roxheim - Otterbach, Bl. 4532  
 Abschnitt: Pkt. Roxheim 1 - Pkt. Lamsheim, Pkt. Roxheim 2 - Pkt. Lamsheim

**Anlage 8.2.3**  
 Gemarkung Frankenthal  
 Aufgestelltes Datum: 01.07.2020  
 Seite 27 von 37

## Nachweisung

1	2	3	4		5			6	7			8			9	10	11	12
			Flur	Flurstück	Bezirk	Blatt	Best. Verz.		ha	a	qm	ha	a	qm				
lfd. Nr. Eigt.	lfd. Nr. Plan	Lfd.Nr. Abt.I Grundbuch, Name und Vorname des Eigentümers, Wohnort Tel.Nr.																
				5508	Frankenthal	3693	6	Ackerland		67	41	a		3	90	-	3	
				5488	Lamsheim	3464	3	Ackerland		41	56	a		14	50	-	22	
				5489	Lamsheim	2967	21	Ackerland	1	16	05	a		43	60	-	67	

# Amprion GmbH

220-/380-kV-Höchstspannungsfreileitung Pkt. Roxheim - Otterbach, Bl. 4532  
 Abschnitt: Pkt. Roxheim 1 - Pkt. Lamsheim, Pkt. Roxheim 2 - Pkt. Lamsheim

**Anlage 8.2.3**  
 Gemarkung Frankenthal  
 Aufgestelltes Datum: 01.07.2020  
 Seite 28 von 37

## Nachweisung

1	2	3	4		5			6	7			8			9	10	11	12
			Flur	Flurstück	Bezirk	Blatt	Best. Verz.		ha	a	qm	ha	a	qm				
lfd. Nr. Eigt.	lfd. Nr. Plan	Lfd.Nr. Abt.I Grundbuch, Name und Vorname des Eigentümers, Wohnort Tel.Nr.																
Grundstück							Nutzart (lt. Kataster)							Mast Nr.	LWL <small>Nachrichtenkabel</small>	Text lfd. Nr. Abt.	Bemerkungen	
60	107			5490	Frankenthal	292	3	Ackerland		15	01	a		5	80	-	9	
61	108			5491	Frankenthal	8814	1	Ackerland		14	56	a		5	70	2511 tlw. (110-kV PW)	9	

# Amprion GmbH

220-/380-kV-Höchstspannungsfreileitung Pkt. Roxheim - Otterbach, Bl. 4532  
 Abschnitt: Pkt. Roxheim 1 - Pkt. Lamsheim, Pkt. Roxheim 2 - Pkt. Lamsheim

## Nachweisung

1	2	3	4		5			6	7			8			9	10	11	12
			Flur	Flurstück	Bezirk	Blatt	Best. Verz.		ha	a	qm	ha	a	qm				
lfd. Nr. Eigent.	lfd. Nr. Plan	Lfd.Nr. Abt.I Grundbuch, Name und Vorname des Eigentümers, Wohnort Tel.Nr.																
62	109			5492	Heßheim	2156	12	Landwirtschaft	1	48	53	a		37	10	2511 tlw. (110-kV PW)	67	
63	111			5493	Heßheim	272	10	Ackerland		50	27	a		4	90	-	-	





# Amprion GmbH

220-/380-kV-Höchstspannungsfreileitung Pkt. Roxheim - Otterbach, Bl. 4532  
 Abschnitte: Pkt. Roxheim 1 - Pkt. Lambsheim, Pkt. Roxheim 2 - Pkt. Lambsheim

**Anlage 8.2.3**  
 Gemarkung Frankenthal  
 Aufgestelltes Datum: 01.07.2020  
 Seite 31 von 37

## Nachweisung

1	2	3	4		5			6	7			8			9	10	11	12	
			Flur	Flurstück	Bezirk	Blatt	Best. Verz.		ha	a	qm	ha	a	qm					lfd. Meter
noch 15	15	Fortsetzung		2859	Frankenthal	13243	44	Straße		21	30	a		75	-	-			
	17			2911	Frankenthal	17063	1	Straße		18	85	a Z ZT	4 5 6	75 85 05	-	15		Zuwegung zu Mast 163 und zur temporären Arbeits-/Gerüstbaufläche außerhalb des Schutzstreifens.	
	40			2931 / 1	Frankenthal	17111	13	Verkehrsfläche		54	43	a		11	05	-	17		
	44			2939 / 7	Frankenthal	17111	25	Straße		66	18	a		8	85	-	14		
		Fortsetzung nächste Seite																	

# Amprion GmbH

220-/380-kV-Höchstspannungsfreileitung Pkt. Roxheim - Otterbach, Bl. 4532  
 Abschnitte: Pkt. Roxheim 1 - Pkt. Lambsheim, Pkt. Roxheim 2 - Pkt. Lambsheim

**Anlage 8.2.3**  
 Gemarkung Frankenthal  
 Aufgestelltes Datum: 01.07.2020  
 Seite 32 von 37

## Nachweisung

1	2	3	4		5			6	7			8			9	10	11	12
			Flur	Flurstück	Bezirk	Blatt	Best. Verz.		ha	a	qm	ha	a	qm				
noch 15	55	Fortsetzung		2736 / 15	Frankenthal	17077	33	Straße	1	42	04	a		2	55	-	-	
	56	Fortsetzung nächste Seite		6500 / 4	Frankenthal	17077	52	Straße	2	11	43	a			25	-	-	

# Amprion GmbH

220-/380-kV-Höchstspannungsfreileitung Pkt. Roxheim - Otterbach, Bl. 4532  
 Abschnitte: Pkt. Roxheim 1 - Pkt. Lambsheim, Pkt. Roxheim 2 - Pkt. Lambsheim

## Anlage 8.2.3

Gemarkung Frankenthal  
 Aufgestelltes Datum: 01.07.2020  
 Seite 33 von 37

### Nachweisung

1	2	3	4		5			6	7			8			9	10	11	12	
			Flur	Flurstück	Bezirk	Blatt	Best. Verz.		ha	a	qm	ha	a	qm					lfd. Meter
noch 15	58	Fortsetzung		6487 / 2	Frankenthal	17077	54	Straße		44	77	a Z		36 80 35	165	59		Zuwegung zu Mast 165 außerhalb des Schutzstreifens.	
	77			3074	Frankenthal	17063	3	Verkehrsfläche		27	87	a Z		3 5 55	-	5		Zuwegung zu Mast 167 außerhalb des Schutzstreifens.	
	81			3020 / 6	Frankenthal	17063	7	Verkehrsfläche		24	68	a Z		3 7 90 05	-	6		Zuwegung zu Mast 167 und 168 außerhalb des Schutzstreifens.	
	83			3081	Frankenthal	17063	4	Verkehrsfläche		41	60	a Z		3 7 60 05	-	6		Zuwegung zu Mast 168 und 169 außerhalb des Schutzstreifens.	
	84			3087	Frankenthal	17063	5	Verkehrsfläche		16	57	a			5	-	-		
	95			5504	Frankenthal	17097	5	Verkehrsfläche		16	56	a Z			3 10 80 65	-	6		Zuwegung zu Mast 170 außerhalb des Schutzstreifens.
		Fortsetzung nächste Seite																	

# Amprion GmbH

220-/380-kV-Höchstspannungsfreileitung Pkt. Roxheim - Otterbach, Bl. 4532  
 Abschnitte: Pkt. Roxheim 1 - Pkt. Lamsheim, Pkt. Roxheim 2 - Pkt. Lamsheim

**Anlage 8.2.3**  
 Gemarkung Frankenthal  
 Aufgestelltes Datum: 01.07.2020  
 Seite 34 von 37

## Nachweisung

1	2	3	4		5			6			7			8			9	10	11	12
			Flur	Flurstück	Bezirk	Blatt	Best. Verz.	Nutzart (lt. Kataster)	ha	a	qm	Schutzstreifen-fläche a/ Wa = erstmals zu beschränkende Schutzstreifen-/ Waldfläche b/ Wb = bereits beschränkte Schutzstreifen-/ Waldfläche T = Temporäre Arbeits-/Gerüstbaufläche Z = Zuwegung ZT= Zuwegung zur temporären Arbeits-/Gerüstbaufläche SF = Sonderfläche			Mast Nr.	LWL <small>Nachrichtenkabel</small>	Text lfd. Nr. Abt.	Bemerkungen		
noch 15	103	Fortsetzung		5503	Frankenthal	17097	4	Verkehrsfläche		49	39	a Z		3 2	65 05	-	6		Zuwegung zu Mast 170 außerhalb des Schutzstreifens.	
	110			5498	Frankenthal	17097	3	Verkehrsfläche		31	05	a		3	65	-	6			

# Amprion GmbH

220-/380-kV-Höchstspannungsfreileitung Pkt. Roxheim - Otterbach, Bl. 4532  
 Abschnitte: Pkt. Roxheim 1 - Pkt. Lamsheim, Pkt. Roxheim 2 - Pkt. Lamsheim

**Anlage 8.2.3**  
 Gemarkung Frankenthal  
 Aufgestelltes Datum: 01.07.2020  
 Seite 35 von 37

## Nachweisung

1	2	3	4		5			6	7			8			9	10	11	12
			Flur	Flurstück	Bezirk	Blatt	Best. Verz.		ha	a	qm	ha	a	qm				
		Lfd.Nr. Abt.I Grundbuch, Name und Vorname des Eigentümers, Wohnort Tel.Nr.																
		<b>Staatseigentum</b>																
64	10			1236	Frankenthal	6304	470	Straße	1	62	36	a		5	35	-	-	
	93			3082 / 4	Frankenthal	6304	194	Verkehrsfläche		28	35	a Z		5 13	45 90	-	9	Zuwegung zu Mast 169 außerhalb des Schutzstreifens.
	94			5486	Frankenthal	6304	115	Straße	1	13	32	a		9	80	-	15	
65	38			2929	Frankenthal	6641	32	Straße	2	16	91	a		25	50	-	39	



# Amprion GmbH

220-/380-kV-Höchstspannungsfreileitung Pkt. Roxheim - Otterbach, Bl. 4532  
 Abschnitte: Pkt. Roxheim 1 - Pkt. Lamsheim, Pkt. Roxheim 2 - Pkt. Lamsheim

**Anlage 8.2.3**  
 Gemarkung Frankenthal  
 Aufgestelltes Datum: 01.07.2020  
 Seite 37 von 37

## Nachweisung

1	2	3	4		5			6	7			8			9	10	11	12
			Flur	Flurstück	Bezirk	Blatt	Best. Verz.		ha	a	qm	ha	a	qm				
noch 15	Z4	Fortsetzung		6492	Frankenthal	17077	4	Gebäude- und Freifläche		44	08	Z		3	25	-	-	Zuwegung zu Mast 166 außerhalb des Schutzstreifens.
	Z5			3097	Frankenthal	17063	34	Verkehrsfläche		47	49	Z			20	-	-	Zuwegung zu Mast 167 bis 169 außerhalb des Schutzstreifens.
	Z6			5515	Frankenthal	17097	6	Verkehrsfläche		40	56	Z			20	-	-	Zuwegung zu Mast 170 außerhalb des Schutzstreifens.
	Z7			5516 / 1	Frankenthal	17097	28	Verkehrsfläche		9	33	Z			10	-	-	Zuwegung zu Mast 170 außerhalb des Schutzstreifens.