


Auslegungsvermerk der Gemeinde
 (Anhörungsverfahren § 43a EnWG i.V.m. § 73 VwVfG)


Der Plan hat ausgelegen in der Zeit vom 20...
 bis 20...

in der Gemeinde.....

Gemeinde 

Planfeststellungsvermerk der Planfeststellungsbehörde


Nach § 43b EnWG i.V.m. § 74 VwVfG planfestgestellt durch Beschluss vom 20...
 Planfeststellungsbehörde



Auslegungsvermerk der Gemeinde
 (Planfeststellungsbeschluss und festgestellter Plan (§ 43b EnWG i.V.m. § 74 VwVfG))

Der Planfeststellungsbeschluss und Ausfertigung des festgestellten Planes
 haben ausgelegen in der Zeit vom 20...
 bis 20...

in der Gemeinde.....

Gemeinde 

Leitungsrechtsregister, Bl. 4532

Netzverstärkung

Bürstadt – Kühmoos

Abschnitt:
 Landesgrenze Hessen/Rheinland-Pfalz - UA
 Maximiliansau

Gemarkung Roxheim

Stand:	01.07.2020	 Amprion GmbH B-LP / Betrieb/ Projektierung A-PS/ Genehmigungen Leitungen Süd
Inhalt:	16 Seiten	



220-/380-kV-Höchstspannungsfreileitung Pkt. Roxheim - Otterbach, Bl. 4532

Abschnitte: Pkt. Roxheim 1 - Pkt. Lamsheim, Pkt. Roxheim 2 - Pkt. Lamsheim

Nachweisung

für die Gemarkung : **Roxheim**

Land : Rheinland-Pfalz
 SGD : Nord
 Kreis : Rhein-Pfalz-Kreis
 Gemeinde : Bobenheim-Roxheim
 Katasteramt : Rheinpfalz
 Grundbuchamt : Frankenthal (Pfalz)

Datum	Änderung		Name
	Datum	Name	 Amprion GmbH B-LP / Betrieb / Projekte A-PS / Genehmigungen Leitungen Süd
ermittelt	03.04.2019	Ba	
aufgestellt	01.07.2020	HS	
			

Amprion GmbH

220-/380-kV-Höchstspannungsfreileitung Pkt. Roxheim - Otterbach, Bl. 4532
 Abschnitt: Pkt. Roxheim 1 - Pkt. Lamsheim, Pkt. Roxheim 2 - Pkt. Lamsheim

Anlage 8.2.2
 Gemarkung Roxheim
 Aufgestelltes Datum: 01.07.2020
 Seite 1 von 15

Nachweisung

1	2	3	4		5			6	7			8			9	10	11	12	
lfd. Nr. Eigt.	lfd. Nr. Plan	Lfd.Nr. Abt.I Grundbuch, Name und Vorname des Eigentümers, Wohnort Tel.Nr.	Grundstück		Grundbuch			Nutzart (lt. Kataster)	Größe des Grundstücks			Schutzstreifenfläche			Mast Nr.	LWL <small>Nachrichtenkabel</small>	Text lfd. Nr. Abt.	Bemerkungen	
			Flur	Flurstück	Bezirk	Blatt	Best. Verz.		ha	a	qm	ha	a	qm					lfd. Meter
1	1			2402 / 29	Roxheim	2264	2347	Erholungsfläche	3	21	94	a		65	00	-	46		
	4			2402 / 37	Roxheim	2264	2347	Gebäude- und Freifläche		35	05	a		12	75	-	31		
	6			2402 / 15	Roxheim	2264	2311	Waldfläche		35	21	a		15	45	-	24		

Amprion GmbH

220-/380-kV-Höchstspannungsfreileitung Pkt. Roxheim - Otterbach, Bl. 4532
 Abschnitte: Pkt. Roxheim 1 - Pkt. Lamsheim, Pkt. Roxheim 2 - Pkt. Lamsheim

Anlage 8.2.2
 Gemarkung Roxheim
 Aufgestelltes Datum: 01.07.2020
 Seite 2 von 15

Nachweisung

1	2	3	4		5			6	7			8			9	10	11	12
lfd. Nr. Eigt.	lfd. Nr. Plan	Lfd.Nr. Abt.I Grundbuch, Name und Vorname des Eigentümers, Wohnort Tel.Nr.	Grundstück		Grundbuch			Nutzart (lt. Kataster)	Größe des Grundstücks			Schutzstreifenfläche			Mast Nr.	LWL <small>Nachrichtenkabel</small>	Text lfd. Nr. Abt.	Bemerkungen
			Flur	Flurstück	Bezirk	Blatt	Best. Verz.		ha	a	qm	ha	a	qm				
2	2			2402 / 30	Roxheim	4449	3	Verkehrsfläche		89	35	a		89	35	154	271	
	3			2402 / 27	Roxheim	4449	2	Gebäude- und Freifläche	4	77	08	a Z		48 6	40 05	-	-	

Amprion GmbH

220-/380-kV-Höchstspannungsfreileitung Pkt. Roxheim - Otterbach, Bl. 4532
 Abschnitt: Pkt. Roxheim 1 - Pkt. Lambsheim, Pkt. Roxheim 2 - Pkt. Lambsheim

Anlage 8.2.2
 Gemarkung Roxheim
 Aufgestelltes Datum: 01.07.2020
 Seite 3 von 15

Nachweisung

1	2	3	4		5			6	7			8			9	10	11	12	
lfd. Nr. Eigt.	lfd. Nr. Plan	Lfd.Nr. Abt.I Grundbuch, Name und Vorname des Eigentümers, Wohnort Tel.Nr.	Grundstück		Grundbuch			Nutzart (lt. Kataster)	Größe des Grundstücks			Schutzstreifenfläche			Mast Nr.	LWL <small>Nachrichtenkabel</small>	Text lfd. Nr. Abt.	Bemerkungen	
			Flur	Flurstück	Bezirk	Blatt	Best. Verz.		ha	a	qm	ha	a	qm					lfd. Meter
3	5			2402 / 36	Roxheim	4504	2	Gebäude- und Freifläche		49	99	a		16	65	-	12		
	7			2402 / 35	Roxheim	4504	2	Gebäude- und Freifläche		12	00	a		2	00	-	-		
	8			2402 / 34	Roxheim	4504	2	Gebäude- und Freifläche		20	00	a		2	10	-	-		
	9			2402 / 33	Roxheim	4504	1	Gebäude- und Freifläche	1	49	99	a			55	-	-		

Amprion GmbH

220-/380-kV-Höchstspannungsfreileitung Pkt. Roxheim - Otterbach, Bl. 4532
 Abschnitte: Pkt. Roxheim 1 - Pkt. Lambsheim, Pkt. Roxheim 2 - Pkt. Lambsheim

Anlage 8.2.2
 Gemarkung Roxheim
 Aufgestelltes Datum: 01.07.2020
 Seite 4 von 15

Nachweisung

1	2	3	4		5			6	7			8			9	10	11	12	
lfd. Nr. Eigent.	lfd. Nr. Plan	Lfd.Nr. Abt.I Grundbuch, Name und Vorname des Eigentümers, Wohnort Tel.Nr.	Grundstück		Grundbuch			Nutzart (lt. Kataster)	Größe des Grundstücks			Schutzstreifenfläche			Mast Nr.	LWL <small>Nachrichtenkabel</small>	Text lfd. Nr. Abt.	Bemerkungen	
			Flur	Flurstück	Bezirk	Blatt	Best. Verz.		ha	a	qm	ha	a	qm					lfd. Meter
4	10			1010 / 1	Roxheim	4127	3	Waldfläche		34	80	a		34	80	-	154		
	11			1010	Frankenthal	827	18	Unland	1	30	00	a		52	05	-	-		
5	16			1234	Beindersheim	858	27	Landwirtschaft		23	24	a		23	24	160	172		

Amprion GmbH

220-/380-kV-Höchstspannungsfreileitung Pkt. Roxheim - Otterbach, Bl. 4532
 Abschnitt: Pkt. Roxheim 1 - Pkt. Lambsheim, Pkt. Roxheim 2 - Pkt. Lambsheim

Anlage 8.2.2
 Gemarkung Roxheim
 Aufgestelltes Datum: 01.07.2020
 Seite 5 von 15

Nachweisung

1	2	3	4		5			6	7			8			9	10	11	12
lfd. Nr. Eigt.	lfd. Nr. Plan	Lfd.Nr. Abt.I Grundbuch, Name und Vorname des Eigentümers, Wohnort Tel.Nr.	Grundstück		Grundbuch			Nutzart (lt. Kataster)	Größe des Grundstücks			Schutzstreifenfläche			Mast Nr.	LWL <small>Nachrichtenkabel</small>	Text lfd. Nr. Abt.	Bemerkungen
			Flur	Flurstück	Bezirk	Blatt	Best. Verz.		ha	a	qm	ha	a	qm				
6	18			1233	Mörsch	823	22	Ackerland		53	33	a		46	50	-	-	
7	20			1236	Flomersheim	743	76	Bahngelände	2	64	76	a		9	70	-	15	
8	22			1328	Roxheim	2411	1	Ackerland		53	56	a		53	56	161	253	

Amprion GmbH

220-/380-kV-Höchstspannungsfreileitung Pkt. Roxheim - Otterbach, Bl. 4532
 Abschnitte: Pkt. Roxheim 1 - Pkt. Lamsheim, Pkt. Roxheim 2 - Pkt. Lamsheim

Anlage 8.2.2
 Gemarkung Roxheim
 Aufgestelltes Datum: 01.07.2020
 Seite 6 von 15

Nachweisung

1	2	3	4		5			6	7			8			9	10	11	12	
lfd. Nr. Eigent.	lfd. Nr. Plan	Lfd.Nr. Abt.I Grundbuch, Name und Vorname des Eigentümers, Wohnort Tel.Nr.	Grundstück		Grundbuch			Nutzart (lt. Kataster)	Größe des Grundstücks			Schutzstreifenfläche			Mast Nr.	LWL <small>Nachrichtenkabel</small>	Text lfd. Nr. Abt.	Bemerkungen	
			Flur	Flurstück	Bezirk	Blatt	Best. Verz.		ha	a	qm	ha	a	qm					lfd. Meter
9	23			1330	Frankenthal	2746	34	Ackerland		48	97	a		12	20	-	-		

Amprion GmbH

220-/380-kV-Höchstspannungsfreileitung Pkt. Roxheim - Otterbach, Bl. 4532
 Abschnitt: Pkt. Roxheim 1 - Pkt. Lambsheim, Pkt. Roxheim 2 - Pkt. Lambsheim

Anlage 8.2.2
 Gemarkung Roxheim
 Aufgestelltes Datum: 01.07.2020
 Seite 7 von 15

Nachweisung

1	2	3	4		5			6	7			8			9	10	11	12	
lfd. Nr. Eigt.	lfd. Nr. Plan	Lfd.Nr. Abt.I Grundbuch, Name und Vorname des Eigentümers, Wohnort Tel.Nr.	Grundstück		Grundbuch			Nutzart (lt. Kataster)	Größe des Grundstücks			Schutzstreifenfläche			Mast Nr.	LWL <small>Nachrichtenkabel</small>	Text lfd. Nr. Abt.	Bemerkungen	
			Flur	Flurstück	Bezirk	Blatt	Best. Verz.		ha	a	qm	ha	a	qm					lfd. Meter
10	24			1329	Roxheim	349	7	Ackerland		42	21	a		42	21	-	-		
11	25			1327	Roxheim	2037	1	Ackerland	1	33	20	a		58	70	-	-		

Amprion GmbH

220-/380-kV-Höchstspannungsfreileitung Pkt. Roxheim - Otterbach, Bl. 4532
 Abschnitte: Pkt. Roxheim 1 - Pkt. Lambsheim, Pkt. Roxheim 2 - Pkt. Lambsheim

Anlage 8.2.2
 Gemarkung Roxheim
 Aufgestelltes Datum: 01.07.2020
 Seite 8 von 15

Nachweisung

1	2	3	4		5			6	7			8			9	10	11	12
lfd. Nr. Eigent.	lfd. Nr. Plan	Lfd.Nr. Abt.I Grundbuch, Name und Vorname des Eigentümers, Wohnort Tel.Nr.	Grundstück		Grundbuch			Nutzart (lt. Kataster)	Größe des Grundstücks			Schutzstreifenfläche			Mast Nr.	LWL <small>Nachrichtenkabel</small>	Text lfd. Nr. Abt.	Bemerkungen
			Flur	Flurstück	Bezirk	Blatt	Best. Verz.		ha	a	qm	ha	a	qm				
12	27			1350	Roxheim	1936	91	Ackerland	1	62	39	a T ZT	9 4	05 90 55	-	-		Temporäre Arbeits-/Gerüstbaufläche außerhalb des Schutzstreifens. Zuwegung zur temporären Arbeits-/Gerüstbaufläche außerhalb des Schutzstreifens.
	28			1349	Roxheim	1936	94	Ackerland		42	86	a T	9 1	00 15	-	15		Temporäre Arbeits-/Gerüstbaufläche außerhalb des Schutzstreifens.

Amprion GmbH

220-/380-kV-Höchstspannungsfreileitung Pkt. Roxheim - Otterbach, Bl. 4532
 Abschnitte: Pkt. Roxheim 1 - Pkt. Lambsheim, Pkt. Roxheim 2 - Pkt. Lambsheim

Anlage 8.2.2
 Gemarkung Roxheim
 Aufgestelltes Datum: 01.07.2020
 Seite 9 von 15

Nachweisung

1	2	3	4		5			6	7			8			9	10	11	12
lfd. Nr. Eigt.	lfd. Nr. Plan	Lfd.Nr. Abt.I Grundbuch, Name und Vorname des Eigentümers, Wohnort Tel.Nr.	Grundstück		Grundbuch			Nutzart (lt. Kataster)	Größe des Grundstücks			Schutzstreifenfläche			Mast Nr.	LWL <small>Nachrichtenkabel</small>	Text lfd. Nr. Abt.	Bemerkungen
			Flur	Flurstück	Bezirk	Blatt	Best. Verz.		ha	a	qm	ha	a	qm				
13	29			1348	Roxheim	1343	99	Ackerland	1	85	26	a ZT	68 1	25 05	-	117		Zuwegung zur temporären Arbeits-/Gerüstbaufläche außerhalb des Schutzstreifens.
	30			1347	Roxheim	1343	98	Ackerland		67	92	a	28	25	-	43		

Amprion GmbH

220-/380-kV-Höchstspannungsfreileitung Pkt. Roxheim - Otterbach, Bl. 4532
 Abschnitt: Pkt. Roxheim 1 - Pkt. Lamsheim, Pkt. Roxheim 2 - Pkt. Lamsheim

Anlage 8.2.2
 Gemarkung Roxheim
 Aufgestelltes Datum: 01.07.2020
 Seite 10 von 15

Nachweisung

1	2	3	4		5			6	7			8			9	10	11	12	
lfd. Nr. Eigt.	lfd. Nr. Plan	Lfd.Nr. Abt.I Grundbuch, Name und Vorname des Eigentümers, Wohnort Tel.Nr.	Grundstück		Grundbuch			Nutzart (lt. Kataster)	Größe des Grundstücks			Schutzstreifenfläche			Mast Nr.	LWL <small>Nachrichtenkabel</small>	Text lfd. Nr. Abt.	Bemerkungen	
			Flur	Flurstück	Bezirk	Blatt	Best. Verz.		ha	a	qm	ha	a	qm					lfd. Meter
14	31			1346	Roxheim	2440	2	Ackerland		31	29	a		22	90	-	35		
	32			1345	Roxheim	2440	4	Landwirtschaft		18	45	a T		7	70 5	-	12		Temporäre Arbeits-/Gerüstbaufläche außerhalb des Schutzstreifens.
	33			1344	Roxheim	2440	3	Landwirtschaft		85	00	a T ZT		35 3	25 70 65	-	54		Temporäre Arbeits-/Gerüstbaufläche außerhalb des Schutzstreifens. Zuwegung zur temporären Arbeits-/Gerüstbaufläche außerhalb des Schutzstreifens.

Amprion GmbH

220-/380-kV-Höchstspannungsfreileitung Pkt. Roxheim - Otterbach, Bl. 4532
 Abschnitte: Pkt. Roxheim 1 - Pkt. Lamsheim, Pkt. Roxheim 2 - Pkt. Lamsheim

Anlage 8.2.2
 Gemarkung Roxheim
 Aufgestelltes Datum: 01.07.2020
 Seite 11 von 15

Nachweisung

1	2	3			4		5			6	7			8			9	10	11	12
lfd. Nr. Eigt.	lfd. Nr. Plan	Lfd.Nr. Abt.I Grundbuch, Name und Vorname des Eigentümers, Wohnort Tel.Nr.	Grundstück		Grundbuch			Nutzart (lt. Kataster)	Größe des Grundstücks			Schutzstreifenfläche			Mast Nr.	LWL <small>Nachrichtenkabel</small>	Text lfd. Nr. Abt.	Bemerkungen		
			Flur	Flurstück	Bezirk	Blatt	Best. Verz.		ha	a	qm	ha	a	qm					lfd. Meter	ll
15	34			1343	Beindersheim	265	21	Ackerland		22	37	a		9	30	-	15			
	35			1342	Beindersheim	265	20	Ackerland	1	54	28	a		50	00	162	93			

Amprion GmbH

220-/380-kV-Höchstspannungsfreileitung Pkt. Roxheim - Otterbach, Bl. 4532
 Abschnitte: Pkt. Roxheim 1 - Pkt. Lamsheim, Pkt. Roxheim 2 - Pkt. Lamsheim

Anlage 8.2.2
 Gemarkung Roxheim
 Aufgestelltes Datum: 01.07.2020
 Seite 12 von 15

Nachweisung

1	2	3	4		5			6	7			8			9	10	11	12
lfd. Nr. Eigt.	lfd. Nr. Plan	Lfd.Nr. Abt.I Grundbuch, Name und Vorname des Eigentümers, Wohnort Tel.Nr.	Grundstück		Grundbuch			Nutzart (lt. Kataster)	Größe des Grundstücks			Schutzstreifenfläche			Mast Nr.	LWL <small>Nachrichtenkabel</small>	Text lfd. Nr. Abt.	Bemerkungen
			Flur	Flurstück	Bezirk	Blatt	Best. Verz.		ha	a	qm	ha	a	qm				
		Öffentliche Wege und Gewässer																
1	12			1011 / 1	Roxheim	2264	1978	Verkehrsfläche	58	31		a Z	2	60 30	-	6		Zuwegung zu Mast 156 bis 159 außerhalb des Schutzstreifens.
	15			1111 / 1	Roxheim	2264	2118	Verkehrsfläche	54	12		a	1	85	-	5		
	17			1235	Roxheim	2264	1481	Weg	7	06		a	7	06	-	-		
	19			1209	Roxheim	2264	1477	Weg	31	55		a	1	75	-	4		
	21			1301	Roxheim	2264	1484	Weg	80	22		a	2	60	-	4		
		Fortsetzung nächste Seite																

Amprion GmbH

220-/380-kV-Höchstspannungsfreileitung Pkt. Roxheim - Otterbach, Bl. 4532
 Abschnitte: Pkt. Roxheim 1 - Pkt. Lamsheim, Pkt. Roxheim 2 - Pkt. Lamsheim

Anlage 8.2.2
 Gemarkung Roxheim
 Aufgestelltes Datum: 01.07.2020
 Seite 13 von 15

Nachweisung

1	2	3	4		5			6	7			8			9	10	11	12	
lfd. Nr. Eigt.	lfd. Nr. Plan	Lfd.Nr. Abt.I Grundbuch, Name und Vorname des Eigentümers, Wohnort Tel.Nr.	Grundstück		Grundbuch			Nutzart (lt. Kataster)	Größe des Grundstücks			Schutzstreifenfläche			Mast Nr.	LWL <small>Nachrichtenkabel</small>	Text lfd. Nr. Abt.	Bemerkungen	
			Flur	Flurstück	Bezirk	Blatt	Best. Verz.		ha	a	qm	ha	a	qm					lfd. Meter
noch 1	26	Fortsetzung		1434	Roxheim	2264	1491	Weg		93	35	a Z		4 6	55 40	-	8		Zuwegung zu Mast 161 und zur Arbeits-/Gerüstbaufläche außerhalb des Schutzstreifens.
	36			1341	Roxheim	2264	1488	Weg		21	67	a Z		2 7	05 95	-	4		Zuwegung zu Mast 162 und 163 außerhalb des Schutzstreifens.

Amprion GmbH

220-/380-kV-Höchstspannungsfreileitung Pkt. Roxheim - Otterbach, Bl. 4532
 Abschnitte: Pkt. Roxheim 1 - Pkt. Lamsheim, Pkt. Roxheim 2 - Pkt. Lamsheim

Anlage 8.2.2
 Gemarkung Roxheim
 Aufgestelltes Datum: 01.07.2020
 Seite 14 von 15

Nachweisung

1	2	3	4		5			6	7			8			9	10	11	12
lfd. Nr. Eigt.	lfd. Nr. Plan	Lfd.Nr. Abt.I Grundbuch, Name und Vorname des Eigentümers, Wohnort Tel.Nr.	Grundstück		Grundbuch			Nutzart (lt. Kataster)	Größe des Grundstücks			Schutzstreifenfläche			Mast Nr.	LWL <small>Nachrichtenkabel</small>	Text lfd. Nr. Abt.	Bemerkungen
			Flur	Flurstück	Bezirk	Blatt	Best. Verz.		ha	a	qm	ha	a	qm				
		Staatseigentum																
16	13			1012	Roxheim	2774	21	Verkehrsfläche	1	79	06	a		7	40	-	18	
	14			1024 / 1	Roxheim	2774	25	Verkehrsfläche	1	20	49	a		2	75	-	7	

Amprion GmbH

220-/380-kV-Höchstspannungsfreileitung Pkt. Roxheim - Otterbach, Bl. 4532
 Abschnitte: Pkt. Roxheim 1 - Pkt. Lamsheim, Pkt. Roxheim 2 - Pkt. Lamsheim

Anlage 8.2.2
 Gemarkung Roxheim
 Aufgestelltes Datum: 01.07.2020
 Seite 15 von 15

Nachweisung

1	2	3	4		5			6	7			8			9	10	11	12
lfd. Nr. Eigent.	lfd. Nr. Plan	Lfd.Nr. Abt.I Grundbuch, Name und Vorname des Eigentümers, Wohnort Tel.Nr.	Grundstück		Grundbuch			Nutzart (lt. Kataster)	Größe des Grundstücks			Schutzstreifenfläche			Mast Nr.	LWL <small>Nachrichtenkabel</small>	Text lfd. Nr. Abt.	Bemerkungen
			Flur	Flurstück	Bezirk	Blatt	Best. Verz.		ha	a	qm	ha	a	qm				
		Zuwegungen zu den Masten																
4	Z1			1003	Mörsch	582	7	Flächen anderer Nutzung Gebäude- und Freifläche	76	39	Z		6	60	-	-		Zuwegung zu Mast 156 bis 159 außerhalb des Schutzstreifens.