

Auslegungsvermerk der Gemeinde
 (Anhörungsverfahren § 43a EnWG i.V.m. § 73 VwVfG)

Der Plan hat ausgelegen in der Zeit vom 20...
 bis 20...

in der Gemeinde.....

Gemeinde

Siegeln

Planfeststellungsvermerk der Planfeststellungsbehörde

Nach § 43b EnWG i.V.m. § 74 VwVfG planfestgestellt durch Beschluss vom 20...
 Planfeststellungsbehörde

Siegeln

Auslegungsvermerk der Gemeinde
 (Planfeststellungsbeschluss und festgestellter Plan (§ 43b EnWG i.V.m. § 74 VwVfG))

Der Planfeststellungsbeschluss und Ausfertigung des festgestellten Planes
 haben ausgelegen in der Zeit vom 20...
 bis 20...

in der Gemeinde.....

Gemeinde

Siegeln


Leitungsrechtsregister, Bl. 4542

Netzverstärkung

Bürstadt – Kühmoos

Abschnitt:
 Landesgrenze Hessen/Rheinland-Pfalz - UA
 Maximiliansau

Gemarkung Bobenheim

Stand:	01.07.2020	 Amprion GmbH B-LP / Betrieb/ Projektierung A-PS/ Genehmigungen Leitungen Süd
Inhalt:	7 Seiten	

220-/380-kV-Höchstspannungsfreileitung Bürstadt - BASF W 210, Bl. 4542

Abschnitt: Bürstadt - Pkt. Roxheim 1

Nachweisung

für die Gemarkung : **Bobenheim**

Land : Rheinland-Pfalz



SGD : Nord

Kreis : Rhein-Pfalz-Kreis

Gemeinde : Bobenheim-Roxheim

Katasteramt : Rheinpfalz

Grundbuchamt : Frankenthal (Pfalz)

Datum	Änderung		Name
	Datum	Name	 Amprion GmbH B-LP / Betrieb / Projekte A-PS / Genehmigungen Leitungen Süd
ermittelt	08.04.2019	Mon	
aufgestellt	01.07.2020	Ad	
			

Amprion GmbH

220-/380-kV-Höchstspannungsfreileitung Bürstadt - BASF W 210, Bl. 4542
Abschnitt: Bürstadt - Pkt. Roxheim 1

Anlage 8.1.2

Gemarkung Bobenheim
Aufgestelltes Datum: 01.07.2020
Seite 1 von 6

Nachweisung

1	2	3	4		5			6	7			8			9	10	11	12
Ifd. Nr. Eigt.	Ifd. Nr. Plan	Lfd.Nr. Abt.I Grundbuch, Name und Vorname des Eigentümers, Wohnort, Tel.Nr.	Grundstück		Grundbuch			Nutzart (lt. Kataster)	Größe des Grundstücks			Schutzstreifenfläche			Mast Nr.	LWL Nachrichten-kabel	Text Ifd. Nr. Abt. II	Bemerkungen
			Flur	Flurstück	Bezirk	Blatt	Best. Verz.		ha	a	qm	ha	a	qm				
1	1			2194	Bobenheim	2432	99	Wasserfläche	3	84	32	a		14	15	-	9	
	5			2199	Bobenheim	2432	100	Waldfläche	1	15	21	Wa Z		77	15 5	13	134	Zuwegung zu Mast 13 außerhalb des Schutzstreifens.
	17			1243 / 2	Bobenheim	2432	3	Landwirtschaft		50	39	a		37	80	14	68	
2	9			1246	Bobenheim	2055	1	Gebäude-u. Freifläche		22	30	a		18	50	-	14	

Amprion GmbH

220-/380-kV-Höchstspannungsfreileitung Bürstadt - BASF W 210, Bl. 4542
 Abschnitt: Bürstadt - Pkt. Roxheim 1

Anlage 8.1.2
 Gemarkung Bobenheim
 Aufgestelltes Datum: 01.07.2020
 Seite 2 von 6

Nachweisung

1	2	3	4		5			6	7			8			9	10	11	12
Ifd. Nr. Eigt.	Ifd. Nr. Plan	Lfd.Nr. Abt.I Grundbuch, Name und Vorname des Eigentümers, Wohnort Tel.Nr.	Grundstück		Grundbuch			Nutzart (lt. Kataster)	Größe des Grundstücks			Schutzstreifen- fläche			Mast Nr.	LWL Nachrichten- kabel	Text lfd. Nr. Abt. II	Bemerkungen
			Flur	Flurstück	Bezirk	Blatt	Best. Verz.		ha	a	qm	ha	a	qm				
3	20			1242 / 1	Bobenheim	439	8	Ackerland		63	31	a		10	25	-	-	

Amprion GmbH

220-/380-kV-Höchstspannungsfreileitung Bürstadt - BASF W 210, Bl. 4542
 Abschnitt: Bürstadt - Pkt. Roxheim 1

Anlage 8.1.2

Gemarkung Bobenheim
 Aufgestelltes Datum: 01.07.2020
 Seite 3 von 6

Nachweisung

1	2	3	4		5			6	7			8			9	10	11	12
lfd. Nr. Eigt.	lfd. Nr. Plan	Lfd.Nr. Abt.I Grundbuch, Name und Vorname des Eigentümers, Wohnort Tel.Nr.	Grundstück		Grundbuch			Nutzart (lt. Kataster)	Größe des Grundstücks			Schutzstreifenfläche			Mast Nr.	LWL Nachrichtenkabel	Text lfd. Nr. Abt. II	Bemerkungen
			Flur	Flurstück	Bezirk	Blatt	Best. Verz.		ha	a	qm	ha	a	qm				
		Öffentliche Wege und Gewässer																
4	4			2196	Roxheim	2082	157	Verkehrsfläche		29	06	a		6	85	-	4	
5	8			1245 / 2	Bobenheim	1595	1072	Weg		1	78	a		1	78	-	7	
	15			1191 / 4	Bobenheim	1595	1366	Weg		80	70	a Z		4	25 35	-	-	Zuwegung zu Mast 14 außerhalb des Schutzstreifens.
	19			1215 / 1	Bobenheim	1595	1071	Weg		60	89	a Z		5 2	35 10	-	-	Zuwegung zu Mast 14 außerhalb des Schutzstreifens.

Amprion GmbH

220-/380-kV-Höchstspannungsfreileitung Bürstadt - BASF W 210, Bl. 4542
Abschnitt: Bürstadt - Pkt. Roxheim 1

Anlage 8.1.2

Gemarkung Bobenheim
Aufgestelltes Datum: 01.07.2020
Seite 4 von 6

Nachweisung

1	2	3	4		5			6	7			8			9	10	11	12	
Ifd. Nr. Eigt.	Ifd. Nr. Plan	Lfd.Nr. Abt.I Grundbuch, Name und Vorname des Eigentümers, Wohnort Tel.Nr.	Grundstück		Grundbuch			Nutzart (lt. Kataster)	Größe des Grundstücks			Schutzstreifen- fläche			Mast Nr.	LWL Nachrichten- kabel	Text lfd. Nr. Abt. II	Bemerkungen	
			Flur	Flurstück	Bezirk	Blatt	Best. Verz.		ha	a	qm	ha	a	qm					lfd. Meter
		Staatseigentum																	
6	2			2195	Bobenheim	1475	72	Schutzfläche		1	01	a		1	01	-	6		
	3			2193	Bobenheim	1475	71	Schutzfläche		33	86	a		1	5	-	-		
	6			2198 / 2	Bobenheim	1475	79	Verkehrsfläche		33	94	a		25	10	-	48		
	13			1247 / 6	Bobenheim	1475	76	Verkehrsfläche Schutzfläche	3	85	24	a Z		6	10 15	-	-		Zuwegung zu Mast 14 außerhalb des Schutzstreifens.

Amprion GmbH

220-/380-kV-Höchstspannungsfreileitung Bürstadt - BASF W 210, Bl. 4542
Abschnitt: Bürstadt - Pkt. Roxheim 1

Anlage 8.1.2

Gemarkung Bobenheim
Aufgestelltes Datum: 01.07.2020
Seite 5 von 6

Nachweisung

1	2	3	4		5			6	7			8			9	10	11	12	
Ifd. Nr. Eigt.	Ifd. Nr. Plan	Lfd.Nr. Abt.I Grundbuch, Name und Vorname des Eigentümers, Wohnort Tel.Nr.	Grundstück		Grundbuch			Nutzart (lt. Kataster)	Größe des Grundstücks			Schutzstreifenfläche			Mast Nr.	LWL Nachrichtenkabel	Text Ifd. Nr. Abt. II	Bemerkungen	
			Flur	Flurstück	Bezirk	Blatt	Best. Verz.		ha	a	qm	ha	a	qm					Ifd. Meter
7	7			2191	Bobenheim	2197	5	Verkehrsfläche	5	12	68	a		2	80	-	-		
	10			2192	Bobenheim	2197	6	Verkehrsfläche		8	12	a Z		6	70 55	-	-		Zuwegung zu Mast 14 außerhalb des Schutzstreifens.
	11			1245 / 1	Bobenheim	2197	9	Verkehrsfläche		25	22	a		25	22	-	58		
	12			1191 / 2	Bobenheim	2197	7	Verkehrsfläche			48	a			48	-	-		
	14			1191 / 3	Roxheim	2153	6	Verkehrsfläche			8	a			8	-	-		
	16			1243 / 1	Bobenheim	2197	8	Verkehrsfläche		5	75	a		5	75	-	13		

Amprion GmbH

220-/380-kV-Höchstspannungsfreileitung Bürstadt - BASF W 210, Bl. 4542
 Abschnitt: Bürstadt - Pkt. Roxheim 1

Anlage 8.1.2

Gemarkung Bobenheim
 Aufgestelltes Datum: 01.07.2020
 Seite 6 von 6

Nachweisung

1	2	3			4		5			6	7			8			9	10	11	12	
Ifd. Nr. Eigt.	Ifd. Nr. Plan	Ifd.Nr. Abt.I Grundbuch, Name und Vorname des Eigentümers, Wohnort, Tel.Nr.			Grundstück		Grundbuch			Nutzart (lt. Kataster)	Größe des Grundstücks			Schutzstreifenfläche a/ Wa = erstmals zu beschränkende Schutzstreifen-/ Waldfläche b/ Wb = bereits beschränkte Schutzstreifen-/ Waldfläche T = Temporäre Arbeits-/Gerüstbaufläche Z = Zuwegung ZT= Zuwegung zur temporären Arbeits-/Gerüstbaufläche SF = Sonderfläche			Mast Nr.	LWL Nachrichtenkabel	Text Ifd. Nr. Abt. II	Bemerkungen	
																					Flur
8	18					1215 / 3	Roxheim	2089	47	Wasserfläche		18	48	a		6	60	-	17		