

Auslegungsvermerk der Gemeinde
 (Anhörungsverfahren § 43a EnWG i.V.m. § 73 VwVfG)

Der Plan hat ausgelegen in der Zeit vom 20...
 bis 20...

in der Gemeinde.....

Gemeinde

Siegel

Planfeststellungsvermerk der Planfeststellungsbehörde

Nach § 43b EnWG i.V.m. § 74 VwVfG planfestgestellt durch Beschluss vom 20...
 Planfeststellungsbehörde

Siegel

Auslegungsvermerk der Gemeinde
 (Planfeststellungsbeschluss und festgestellter Plan (§ 43b EnWG i.V.m. § 74 VwVfG))

Der Planfeststellungsbeschluss und Ausfertigung des festgestellten Planes
 haben ausgelegen in der Zeit vom 20...
 bis 20...

in der Gemeinde.....

Gemeinde

Siegel


Leitungsrechtsregister, Bl. 4542

Netzverstärkung

Bürstadt – Kühmoos

Abschnitt:
 Landesgrenze Hessen/Rheinland-Pfalz - UA
 Maximiliansau

Gemarkung Worms

Stand:	01.07.2020	 Amprion GmbH B-LP / Betrieb/ Projektierung A-PS/ Genehmigungen Leitungen Süd
Inhalt:	13 Seiten	

220-/380-kV-Höchstspannungsfreileitung Bürstadt - BASF W 210, Bl. 4542

Abschnitt: Bürstadt - Pkt. Roxheim 1

Nachweisung

für die Gemarkung : **Worms**

Land : Rheinland-Pfalz



SGD : Nord

Kreis : Rhein-Pfalz

Gemeinde : Worms

Katasteramt : Rheinhassen-Nahe

Grundbuchamt : Worms

Datum	Änderung		Name
	Datum	Name	 Amprion GmbH B-LP / Betrieb / Projekte A-PS / Genehmigungen Leitungen Süd
ermittelt	08.04.2019	Mon	
aufgestellt	01.07.2020	Ba	
			

Amprion GmbH

220-/380-kV-Höchstspannungsfreileitung Bürstadt - BASF W 210, Bl. 4542
Abschnitt: Bürstadt - Pkt. Roxheim 1

Anlage 8.1.1
Gemarkung Worms
Aufgestelltes Datum: 01.07.2020
Seite 1 von 12

Nachweisung

1	2	3	4		5			6	7			8				9	10	11	12
			Flur	Flurstück	Bezirk	Blatt	Best. Verz.		ha	a	qm	Schutzstreifen- fläche		ha	a				
lfd. Nr. Eigt.	lfd. Nr. Plan	Lfd.Nr. Abt.I Grundbuch, Name und Vorname des Eigentümers, Wohnort, Teil.Nr.	Grundstück		Grundbuch			Nutzart (lt. Kataster)	Größe des Grundstücks			Schutzstreifen- fläche a/ Wa = erstmals zu beschränkende Schutzstreifen-/ Waldfläche b/ Wb = bereits beschränkte Schutzstreifen-/ Waldfläche T = Temporäre Arbeits-/Gerüstbaufläche Z = Zuwegung ZT= Zuwegung zur temporären Arbeits-/Gerüstbaufläche SF = Sonderfläche				Mast Nr.	LWL <small>Nachrichtenkabel</small>	Text lfd. Nr. Abt.	Bemerkungen
1	6		31	128	Herrnsheim	3820	6	Gebäude und Freifläche Versorgung		9	23	a		2	35	18 (2328)	-		
2	18		31	165	Worms	5567	2	Landwirtschaft		48	60	a		15	60	11 tw.	23		
3	20		31	167	Abenheim	3006	25	Landwirtschaft		98	62	a		37	90	-	60		

Amprion GmbH

220-/380-kV-Höchstspannungsfreileitung Bürstadt - BASF W 210, Bl. 4542
Abschnitt: Bürstadt - Pkt. Roxheim 1

Anlage 8.1.1
Gemarkung Worms
Aufgestelltes Datum: 01.07.2020
Seite 2 von 12

Nachweisung

1	2	3	4		5			6	7			8			9	10	11	12
			Flur	Flurstück	Bezirk	Blatt	Best. Verz.		ha	a	qm	ha	a	qm				
4	29		31	177	Worms	11860	2	Gebäude- und Freifläche Erholung	43	80	a Z	12	75 25	-	-		Zuwegung zu Mast 13 außerhalb des Schutzstreifens.	
Fortsetzung nächste Seite																		

Amprion GmbH

220-/380-kV-Höchstspannungsfreileitung Bürstadt - BASF W 210, Bl. 4542
 Abschnitt: Bürstadt - Pkt. Roxheim 1

Anlage 8.1.1
 Gemarkung Worms
 Aufgestelltes Datum: 01.07.2020
 Seite 3 von 12

Nachweisung

1	2	3	4		5			6	7			8			9	10	11	12
Ifd. Nr. Eigt.	Ifd. Nr. Plan	Lfd.Nr. Abt.I Grundbuch, Name und Vorname des Eigentümers, Wohnort, Teil.Nr.	Grundstück		Grundbuch			Nutzart (lt. Kataster)	Größe des Grundstücks			Schutzstreifen-fläche			Mast Nr.	LWL <small>Nachrichten-kabel</small>	Text lfd. Nr. Abt.	Bemerkungen
			Flur	Flurstück	Bezirk	Blatt	Best. Verz.		ha	a	qm	ha	a	qm				
noch 4		Fortsetzung																
5	31		32	9 / 15	Worms	18686	3	Erholungsfläche	8	60	a			80	-	-		

Amprion GmbH

220-/380-kV-Höchstspannungsfreileitung Bürstadt - BASF W 210, Bl. 4542
Abschnitt: Bürstadt - Pkt. Roxheim 1

Anlage 8.1.1
Gemarkung Worms
Aufgestelltes Datum: 01.07.2020
Seite 4 von 12

Nachweisung

1	2	3	4		5			6	7			8				9	10	11	12
			Flur	Flurstück	Bezirk	Blatt	Best. Verz.		ha	a	qm	ha	a	qm	lfd. Meter				
		Lfd.Nr. Abt.I Grundbuch, Name und Vorname des Eigentümers, Wohnort Tel.Nr.																	
		Öffentliche Wege und Gewässer																	
6	5	Fortsetzung nächste Seite	31	133	Worms	7712	59	Verkehrsfläche		38	08	a		3	30	-	5		
	12		31	139	Worms	7712	73	Verkehrsfläche		16	15	a		1	00	-	-		
	16		31	154	Worms	7712	65	Verkehrsfläche		62	85	a Z		7 2	90 10	-	12		Zuwegung zu Mast 11 außerhalb des Schutzstreifens.
	21		31	163	Worms	7712	68	Verkehrsfläche		26	69	a		4	60	-	7		
	23		31	162	Worms	7712	67	Verkehrsfläche	1	31	86	a Z		23 19	80 95	-	35		Zuwegung zu Mast 12 bis 14 außerhalb des Schutzstreifens.
	25		31	160	Worms	7712	66	Verkehrsfläche		31	03	a		5	00	-	9		
	27		31	173	Worms	7712	69	Verkehrsfläche		31	16	a		6	80	-	19		

Amprion GmbH

220-/380-kV-Höchstspannungsfreileitung Bürstadt - BASF W 210, Bl. 4542
Abschnitt: Bürstadt - Pkt. Roxheim 1

Anlage 8.1.1
Gemarkung Worms
Aufgestelltes Datum: 01.07.2020
Seite 5 von 12

Nachweisung

1	2	3	4		5			6	7			8			9	10	11	12
			Flur	Flurstück	Bezirk	Blatt	Best. Verz.		ha	a	qm	ha	a	qm				
noch 6	28	Fortsetzung	31	176	Worms	7712	70	Wasserfläche		12	27	a		1	80	-	-	
	30		31	175	Worms	7712	78	Verkehrsfläche		29	80	a Z		2 6	60 35	-	-	Zuwegung zu Mast 13 und 14 außerhalb des Schutzstreifens.

Amprion GmbH

220-/380-kV-Höchstspannungsfreileitung Bürstadt - BASF W 210, Bl. 4542
Abschnitt: Bürstadt - Pkt. Roxheim 1

Anlage 8.1.1
Gemarkung Worms
Aufgestelltes Datum: 01.07.2020
Seite 6 von 12

Nachweisung

1	2	3	4		5			6	7			8				9	10	11	12
Ifd. Nr. Eigt.	Ifd. Nr. Plan	Lfd.Nr. Abt.I Grundbuch, Name und Vorname des Eigentümers, Wohnort Teil.Nr.	Grundstück		Grundbuch			Nutzart (lt. Kataster)	Größe des Grundstücks			Schutzstreifen-fläche				Mast Nr.	LWL <small>Nachrichten-kabel</small>	Text lfd. Nr. Abt.	Bemerkungen
			Flur	Flurstück	Bezirk	Blatt	Best. Verz.		ha	a	qm	ha	a	qm	ha				
		Staatseigentum																	
7	1		31	85	Worms	10503	5	Wasserfläche	16	04	31	a	1	67	30	-	174		
	2		31	84	Worms	10503	11	Weg		38	21	a		4	20	-	5		
	3		31	67 / 1	Worms	10503	37	Grünland		52	00	a		5	40	-	7		

Amprion GmbH

220-/380-kV-Höchstspannungsfreileitung Bürstadt - BASF W 210, Bl. 4542
Abschnitt: Bürstadt - Pkt. Roxheim 1

Anlage 8.1.1
Gemarkung Worms
Aufgestelltes Datum: 01.07.2020
Seite 7 von 12

Nachweisung

1	2	3	4		5			6	7			8				9	10	11	12
			Flur	Flurstück	Bezirk	Blatt	Best. Verz.		ha	a	qm	Schutzstreifen- fläche		ha	a				
lfd. Nr. Eigt.	lfd. Nr. Plan	Lfd.Nr. Abt.I Grundbuch, Name und Vorname des Eigentümers, Wohnort Teil.Nr.	Grundstück		Grundbuch			Nutzart (lt. Kataster)	Größe des Grundstücks			Schutzstreifen- fläche				Mast Nr.	LWL <small>Nachrichten- kabel</small>	Text lfd. Nr. Abt.	
8	4		31	67 / 2	Worms	15923	67	Grünland	4	11	82	a Wa	43 2	55 75	-	48			
	7		31	127	Worms	15739	54	Landwirtschaft	4	93	84	a Z	1 05 1	35 05	9	157		Zuwegung zu Mast 9 außerhalb des Schutzstreifens.	
	8		31	129	Worms	15739	55	Landwirtschaft	2	40	00	a		40	80	-	60		
	9		31	138 / 2	Worms	15739	61	Verkehrsfläche Schutzfläche		25	18	a Z		17	00 75	-	27		Zuwegung zu Mast 9 außerhalb des Schutzstreifens.
	10		31	143	Worms	15739	66	Landwirtschaft	1	45	08	a		28	85	19 (2328)	44		
	11		31	138 / 3	Worms	15739	62	Schutzfläche		82	12	a		1	20	-	-		

Fortsetzung nächste Seite

Amprion GmbH

220-/380-kV-Höchstspannungsfreileitung Bürstadt - BASF W 210, Bl. 4542
Abschnitt: Bürstadt - Pkt. Roxheim 1

Anlage 8.1.1
Gemarkung Worms
Aufgestelltes Datum: 01.07.2020
Seite 8 von 12

Nachweisung

1	2	3	4		5			6	7			8			9	10	11	12
			Flur	Flurstück	Bezirk	Blatt	Best. Verz.		ha	a	qm	ha	a	qm				
noch 8	13	Fortsetzung	31	142	Worms	15739	65	Landwirtschaft	1	99	04	a Z ZT	86 1 1	05 70 45	10	125		Zuwegung zu Mast 10 außerhalb des Schutzstreifens. Zuwegung zur temporären Arbeits-/Gerüstbaufläche außerhalb des Schutzstreifens.
	14		31	141	Worms	15739	64	Landwirtschaft	4	38	12	a T	1 6	85 00	-	221		Temporäre Arbeits-/Gerüstbaufläche außerhalb des Schutzstreifens.
	15		31	140	Worms	15739	63	Schutzfläche		37	34	a		11	50	-	17	
		Fortsetzung nächste Seite																

Amprion GmbH

220-/380-kV-Höchstspannungsfreileitung Bürstadt - BASF W 210, Bl. 4542
Abschnitt: Bürstadt - Pkt. Roxheim 1

Anlage 8.1.1
Gemarkung Worms
Aufgestelltes Datum: 01.07.2020
Seite 9 von 12

Nachweisung

1	2	3	4		5			6	7			8			9	10	11	12
			Flur	Flurstück	Bezirk	Blatt	Best. Verz.		ha	a	qm	ha	a	qm				
noch 8	17	Fortsetzung	31	164	Worms	15739	77	Landwirtschaft	1	03	69	a		34	50	11 tw.	51	
	19		31	166	Worms	15739	78	Landwirtschaft	7	37	41	a	2	48	90	12	361	
	22		31	168	Worms	15739	79	Landwirtschaft	1	44	98	a		23	25	-	30	
	24		31	159	Worms	15739	75	Landwirtschaft	6	64	31	a		75	85	-	120	
	26		31	161	Worms	15739	76	Schutzfläche		3	45	a		1	40	-	-	

Amprion GmbH

220-/380-kV-Höchstspannungsfreileitung Bürstadt - BASF W 210, Bl. 4542
Abschnitt: Bürstadt - Pkt. Roxheim 1

Anlage 8.1.1
Gemarkung Worms
Aufgestelltes Datum: 01.07.2020
Seite 10 von 12

Nachweisung

1	2	3	4		5			6	7			8			9	10	11	12
			Flur	Flurstück	Bezirk	Blatt	Best. Verz.		ha	a	qm	ha	a	qm				
		Lfd.Nr. Abt.I Grundbuch, Name und Vorname des Eigentümers, Wohnort Tel.Nr.																
		Zuwegung zu den Masten																
8	Z1		31	138 / 1	Worms	15739	60	Flächen anderer Nutzung	70	09	Z		15	-	-		Zuwegung zu Mast 9 außerhalb des Schutzstreifens.	
	Z2		31	121	Worms	15739	52	Flächen anderer Nutzung	88	98	Z	4	85	-	-		Zuwegung zu Mast 9 außerhalb des Schutzstreifens.	

Amprion GmbH

220-/380-kV-Höchstspannungsfreileitung Bürstadt - BASF W 210, Bl. 4542
Abschnitt: Bürstadt - Pkt. Roxheim 1

Anlage 8.1.1
Gemarkung Worms
Aufgestelltes Datum: 01.07.2020
Seite 11 von 12

Nachweisung

1	2	3	4		5			6	7			8			9	10	11	12
			Flur	Flurstück	Bezirk	Blatt	Best. Verz.		ha	a	qm	ha	a	qm				
6	Z3		31	147	Worms	7712	74	Verkehrsfläche		6	96	Z		3	55	-	-	Zuwegung zu Mast 9 bis 14 außerhalb des Schutzstreifens.
	Z4		31	146	Worms	7712	63	Verkehrsfläche		67	00	Z		16	95	-	-	Zuwegung zu Mast 10 bis 14 außerhalb des Schutzstreifens.
	Z5		31	145	Worms	7712	62	Verkehrsfläche		21	88	Z		7	55	-	-	Zuwegung zu Mast 10 bis 14 außerhalb des Schutzstreifens.

Amprion GmbH

220-/380-kV-Höchstspannungsfreileitung Bürstadt - BASF W 210, Bl. 4542
Abschnitt: Bürstadt - Pkt. Roxheim 1

Anlage 8.1.1
Gemarkung Worms
Aufgestelltes Datum: 01.07.2020
Seite 12 von 12

Nachweisung

1	2	3	4		5			6	7			8				9	10	11	12
Ifd. Nr. Eigt.	Ifd. Nr. Plan	Lfd.Nr. Abt.I Grundbuch, Name und Vorname des Eigentümers, Wohnort, Teil.Nr.	Grundstück		Grundbuch			Nutzart (lt. Kataster)	Größe des Grundstücks			Schutzstreifen-fläche				Mast Nr.	LWL <small>Nachrichten-kabel</small>	Text lfd. Nr. Abt.	Bemerkungen
			Flur	Flurstück	Bezirk	Blatt	Best. Verz.		ha	a	qm	ha	a	qm					
		Zuwegungen zu temporären Arbeits- / Gerüstbauflächen																	
6	ZT1		31	145	Worms	7712	62	Verkehrsfläche	21	88	ZT			20	-	-		Zuwegung zur temporären Arbeits-/Gerüstbaufläche außerhalb des Schutzstreifens.	