






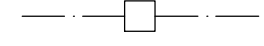

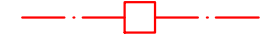





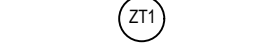












Legende

-  Staatsgrenze
-  Landesgrenze
-  Reg.- Bez. Grenze
-  Kreisgrenze
-  Gemeindegrenze
-  Gemarkungsgrenze
-  Flurgrenze
-  Tragmast (vorhanden) mit Leitungsachse
-  Abspannmast (vorhanden) mit Leitungsachse
-  Tragmast (geplant) mit Leitungsachse
-  Abspannmast (geplant) mit Leitungsachse
-  Abzubauender Mast mit abzubauender Leitung
-  Umbeseilung
-  Lfd. Nr. der von der Planung betroffenen Flurstücke (siehe Registerblatt Sp. 2)
-  Lfd. Nr. der von der Zuwegung betroffenen Flurstücke (siehe Registerblatt Sp. 2)
-  Lfd. Nr. der von der Zuwegung zu temporären Arbeitsflächen betroffenen Flurstücke (siehe Registerblatt Sp. 2)
-  Lfd. Nr. der von temporären Arbeitsflächen betroffenen Flurstücke (siehe Registerblatt Sp. 2)
-  Objektnummer lt. Kreuzungsverzeichnis
-  Schutzstreifenrand
-  Schutzstreifenfläche für die geplante Freileitung
-  temporäre Arbeits-/Gerüstbaufläche innerhalb des Schutzstreifens
-  temporäre Arbeits-/Gerüstbaufläche außerhalb des Schutzstreifens auf Flurstücken mit Leitungsrecht
-  temporäre Arbeits-/Gerüstbaufläche außerhalb des Schutzstreifens auf Flurstücken ohne Leitungsrecht
-  Zuwegung
-  Zuwegung auf Basis Leitungsrecht
-  Zuwegung zu Demontagemasten

Auslegungsvermerk der Gemeinde
(Anhörungsverfahren § 43a EnWG i.V.m. §73 VwVfG)

Der Plan hat ausgelegen in der Zeit vom 20 bis 20

in der Gemeinde
Gemeinde
Siegel

Planfeststellungsvermerk der Planfeststellungsbehörde

Nach § 43b EnWG i.V.m. § 74 VwVfG planfestgestellt durch Beschluss vom 20

Planfeststellungsbehörde
Siegel

Auslegungsvermerk der Gemeinde
(Planfeststellungsbeschluss und festgestellter Plan (§ 43b EnWG i.V.m. § 74 VwVfG))

Der Planfeststellungsbeschluss und Ausfertigung des festgestellten Planes haben ausgelegen in der Zeit vom 20 bis 20

in der Gemeinde
Gemeinde
Siegel

Netzverstärkung Bürstadt - Kühmoos
110-/220-/380-kV-Gemeinschaftsleitung
mit Pfalzwerke Netzgesellschaft mbH
Mutterstadt - Maximiliansau
BI. 4567

Abschnitt: Abzw. Mutterstadt - Pkt. Schwegenheim
- Ergänzung der Zuwegung zu den Masten -

Lageplan

1:2000
Bereich Mast Nr. 173

GEMARKUNG	:	WÖRTH	MAXIMILIANSAU
Gemeinde	:	Wörth am Rhein	Wörth am Rhein
Kreis	:	Germersheim	Germersheim
SGD	:	Süd	Süd
Land	:	Rheinland-Pfalz	Rheinland-Pfalz
Katasteramt	:	Rheinpfalz	Rheinpfalz
Grundbuchamt	:	Kandel	Kandel

Ausgabe:	07.08.2020	15:20:45
Erstellt:	26.04.2019	14:50:10
Inhalt:	Planung	



BU Technikzentrum, Büro Worms



Amprion GmbH
B-LP / Projekte
A-PS / Genehmigungen Leitungen Süd