








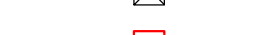






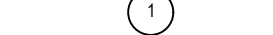




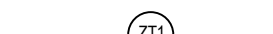


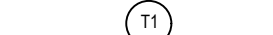



Legende

-  Staatsgrenze
-  Landesgrenze
-  Reg.- Bez. Grenze
-  Kreisgrenze
-  Gemeindegrenze
-  Gemarkungsgrenze
-  Flurgrenze
-  Tragmast (vorhanden) mit Leitungsachse
-  Abspannmast (vorhanden) mit Leitungsachse
-  Tragmast (geplant) mit Leitungsachse
-  Abspannmast (geplant) mit Leitungsachse
-  Abzubauender Mast mit abzubauender Leitung
-  Umbeseilung
-  Lfd. Nr. der von der Planung betroffenen Flurstücke (siehe Registerblatt Sp. 2)
-  Lfd. Nr. der von der Zuwegung betroffenen Flurstücke (siehe Registerblatt Sp. 2)
-  Lfd. Nr. der von der Zuwegung zu temporären Arbeitsflächen betroffenen Flurstücke (siehe Registerblatt Sp. 2)
-  Lfd. Nr. der von temporären Arbeitsflächen betroffenen Flurstücke (siehe Registerblatt Sp. 2)
-  Objekt Nummer lt. Kreuzungsverzeichnis
-  Schutzstreifenrand
-  Schutzstreifenfläche für die geplante Freileitung
-  temporäre Arbeits-/Gerüstbaufläche innerhalb des Schutzstreifens
-  temporäre Arbeits-/Gerüstbaufläche außerhalb des Schutzstreifens auf Flurstücken mit Leitungsrecht
-  temporäre Arbeits-/Gerüstbaufläche außerhalb des Schutzstreifens auf Flurstücken ohne Leitungsrecht
-  Zuwegung
-  Zuwegung auf Basis Leitungsrecht
-  Zuwegung zu Demontagemasten

Auslegungsvermerk der Gemeinde (Anhörungsverfahren § 43a EnWG i.V.m. §73 VwVfG)
 Der Plan hat ausgelegen in der Zeit vom 20 bis 20

Gemeinde
 Siegel

Planfeststellungsvermerk der Planfeststellungsbehörde
 Nach § 43b EnWG i.V.m. § 74 VwVfG planfestgestellt durch Beschluss vom 20
 Planfeststellungsbehörde
 Siegel

Auslegungsvermerk der Gemeinde (Planfeststellungsbeschluss und festgestellter Plan (§ 43b EnWG i.V.m. § 74 VwVfG))
 Der Planfeststellungsbeschluss und Ausfertigung des festgestellten Planes haben ausgelegen in der Zeit vom 20 bis 20

Gemeinde
 Siegel

Netzverstärkung Bürstadt - Kühmoos
 110-/220-/380-kV-Gemeinschaftsleitung
 mit Pfalzwerke Netzgesellschaft mbH
Mutterstadt - Maximiliansau
BI. 4567

Abschnitt: Pkt. Schwegenheim - Maximiliansau
 - Ergänzung der Zuwegung zu den Masten -

Lageplan
 1:2000
 Bereich Mast Nr. 172

GEMARKUNG : WÖRTH
 Gemeinde : Wörth am Rhein
 Kreis : Gemersheim
 SGD : Süd
 Land : Rheinland-Pfalz
 Katasteramt : Rheinpfalz
 Grundbuchamt : Kandel

Ausgabe:	07.08.2020	15:20:20
Erstellt:	26.04.2019	14:50:10
Inhalt:	Planung	



BU Technikzentrum, Büro Worms



Amprion GmbH
 B-LP / Projekte
 A-PS / Genehmigungen Leitungen Süd