

Legende

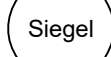
- Staatsgrenze
- Landesgrenze
- Reg.-Bez. Grenze
- Kreisgrenze
- Gemeindegrenze
- Gemarkungsgrenze
- Flurgrenze
- Tragmast (vorhanden) mit Leitungsachse
- Abspannmast (vorhanden) mit Leitungsachse
- Tragmast (geplant) mit Leitungsachse
- Abspannmast (geplant) mit Leitungsachse
- Abzubauen Mast mit abzubauen Leitung
- Umbeseilung
- Lfd. Nr. der von der Planung betroffenen Flurstücke (siehe Registerblatt Sp. 2)
- Lfd. Nr. der von der Zuwegung betroffenen Flurstücke (siehe Registerblatt Sp. 2)
- Lfd. Nr. der von der Zuwegung zu temporären Arbeitsflächen betroffenen Flurstücke (siehe Registerblatt Sp. 2)
- Lfd. Nr. der von temporären Arbeitsflächen betroffenen Flurstücke (siehe Registerblatt Sp. 2)
- Objektnummer lt. Kreuzungsverzeichnis
- Schutzstreifenrand
- Schutzstreifenfläche für die geplante Freileitung
- temporäre Arbeits-/Gerüstbaufläche innerhalb des Schutzstreifens
- temporäre Arbeits-/Gerüstbaufläche außerhalb des Schutzstreifens auf Flurstücken mit Leitungsrecht
- temporäre Arbeits-/Gerüstbaufläche außerhalb des Schutzstreifens auf Flurstücken ohne Leitungsrecht
- Zuwegung
- Zuwegung auf Basis Leitungsrecht
- Zuwegung zu Demontagemasten

Auslegungsvermerk der Gemeinde
(Anhörungsverfahren § 43a EnWG i.V.m. §73 VwVfG)

Der Plan hat ausgelegen in der Zeit vom 20
bis 20

in der Gemeinde

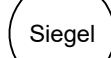
Gemeinde



Planfeststellungsvermerk der Planfeststellungsbehörde

Nach § 43b EnWG i.V.m. § 74 VwVfG planfestgestellt durch Beschluss vom 20

Planfeststellungsbehörde

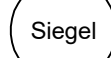


Auslegungsvermerk der Gemeinde
(Planfeststellungsbeschluss und festgestellter Plan (§ 43b EnWG i.V.m. § 74 VwVfG))

Der Planfeststellungsbeschluss und Ausfertigung des festgestellten Planes haben ausgelegen in der Zeit vom 20
bis 20

in der Gemeinde

Gemeinde



Netzverstärkung Bürstadt - Kühmoos
110-/220-/380-kV-Gemeinschaftsleitung
mit Pfalzwerke Netzgesellschaft mbH
Mutterstadt - Maximiliansau
BI. 4567

Abschnitt: Pkt. Schwegenheim - Maximiliansau
- Ergänzung der Zuwegung zu den Masten -

Lageplan

1:2000
von Mast Nr. 134 bis Mast Nr. 135

GEMARKUNG : RÜLZHEIM
Gemeinde : Rülzheim
Kreis : Germersheim
SGD : Süd
Land : Rheinland-Pfalz
Katasteramt : Rheinpfalz
Grundbuchamt : Germersheim

Ausgabe:	12.08.2020	18:47:10
Erstellt:	26.04.2019	14:50:10
Inhalt:	Planung	



BU Technikzentrum, Büro Worms



Amprion GmbH
B-LP / Projekte
A-PS / Genehmigungen Leitungen Süd