

### Legende

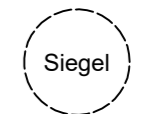
- Staatsgrenze
- Landesgrenze
- Reg.- Bez. Grenze
- Kreisgrenze
- Gemeindegrenze
- Gemarkungsgrenze
- Flurgrenze
- Tragmast (vorhanden) mit Leitungssache
- Abspannmast (vorhanden) mit Leitungssache
- Tragmast (geplant) mit Leitungssache
- Abspannmast (geplant) mit Leitungssache
- Abzubauen Mast mit abzubauen Leitung
- Umbeseilung
- Lfd. Nr. der von der Planung betroffenen Flurstücke (siehe Registerblatt Sp. 2)
- Lfd. Nr. der von der Zuwegung betroffenen Flurstücke (siehe Registerblatt Sp. 2)
- Lfd. Nr. der von der Zuwegung zu temporären Arbeitsflächen betroffenen Flurstücke (siehe Registerblatt Sp. 2)
- Lfd. Nr. der von temporären Arbeitsflächen betroffenen Flurstücke (siehe Registerblatt Sp. 2)
- Objekt Nummer lt. Kreuzungsverzeichnis
- Schutzstreifenrand
- Schutzstreifenfläche für die geplante Freileitung
- temporäre Arbeits-/Gerüstbaufläche innerhalb des Schutzstreifens
- temporäre Arbeits-/Gerüstbaufläche außerhalb des Schutzstreifens auf Flurstücken mit Leitungsrecht
- temporäre Arbeits-/Gerüstbaufläche außerhalb des Schutzstreifens auf Flurstücken ohne Leitungsrecht
- Zuwegung
- Zuwegung auf Basis Leitungsrecht
- Zuwegung zu Demontagemasten

### Anlage 7.3.5

Auslegungsvermerk der Gemeinde (Anhörungsverfahren § 43a EnWG i.V.m. §73 VwVfG)

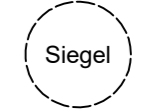
Der Plan hat ausgelegen in der Zeit vom ..... 20 .....

in der Gemeinde ..... bis ..... 20 .....



Planfeststellungsvermerk der Planfeststellungsbehörde

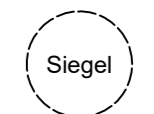
Nach § 43b EnWG i.V.m. § 74 VwVfG planfestgestellt durch Beschluss vom ..... 20 .....



Auslegungsvermerk der Gemeinde (Planfeststellungsbeschluss und festgestellter Plan ( § 43b EnWG i.V.m. § 74 VwVfG))

Der Planfeststellungsbeschluss und Ausfertigung des festgestellten Planes haben ausgelegen in der Zeit vom ..... 20 .....

in der Gemeinde ..... bis ..... 20 .....



Blatt 7.1a

## Netzverstärkung Bürstadt - Kühmoos

### 220-/380-kV-Höchstspannungsfreileitung

# Pkt. Lamsheim - Abzw. Mutterstadt, BI. 4557

Abschnitt: Pkt. Lamsheim Süd - Abzw. Mutterstadt  
- Ergänzung der Zuwegung zu den Masten -

## Lageplan

1:2000  
von Mast Nr. 27 bis Mast Nr. 1028

GEMARKUNG : MUTTERSTADT  
 Gemeinde : Mutterstadt  
 Kreis : Rhein-Pfalz-Kreis  
 SGD : Süd  
 Land : Rheinland-Pfalz  
 Katasteramt : Rheinpfalz  
 Grundbuchamt : Ludwigshafen am Rhein

Ausgabe:	20.07.2020	17:23:33
Erstellt:	26.04.2019	14:50:10
Inhalt:	Planung	

