




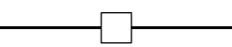

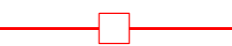

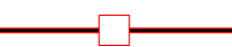

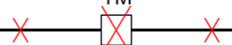














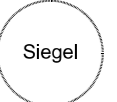


Legende

-  Landesgrenze
-  Reg.-Bez. Grenze
-  Kreisgrenze
-  Gemeindegrenze
-  Umspannanlage (Bestand)
-  Tragmast (vorhanden) mit Leitungsachse
-  Abspannmast (vorhanden) mit Leitungsachse
-  Tragmast (geplant) mit Leitungsachse
-  Abspannmast (geplant) mit Leitungsachse
-  geplanter Tragmast am Altstandort und gepl. Leitung in vorh. Achse
-  geplanter Abspannmast am Altstandort und gepl. Leitung in vorh. Achse
-  abzubauender Tragmast und abzubauende Leitung
-  abzubauender Abspannmast und abzubauende Leitung
-  Umbeseilung
-  Zubeseilung
-  Bewertungsbereich
-  Einwirkungsbereich
-  Lfd. Nummer maßgeblicher Immissionsorte
-  Maßgeblicher Immissionsort
-  Lfd. Nummer maßgeblicher Minimierungsort (ggf. Bezugspunkt oder repräsentativer Bezugspunkt)
-  Maßgeblicher Minimierungsort innerhalb und außerhalb des Bewertungsbereichs
-  Dichte Bebauungsstruktur mit mehreren maßgeblichen Minimierungsorten
-  Bezugspunkt
-  Repräsentativer Bezugspunkt

Anlage 10.3.2

Auslegungsvermerk der Gemeinde (Anhörungsverfahren § 43a EnWG i.V.m. §73 VwVfG)		
Der Plan hat ausgelegen in der Zeit	vom	20 ...
	bis	20 ...
in der Gemeinde		
Gemeinde		
		
Planfeststellungsvermerk der Planfeststellungsbehörde Nach § 43b EnWG i.V.m. § 74 VwVfG planfestgestellt durch Beschluss		
	vom	20 ...
Planfeststellungsbehörde		
		
Auslegungsvermerk der Gemeinde (Planfeststellungsbeschluss und festgestellter Plan (§ 43b EnWG i.V.m. § 74 VwVfG))		
Der Planfeststellungsbeschluss und Ausfertigung des festgestellten Planes haben ausgelegen in der Zeit	vom	20 ...
	bis	20 ...
in der Gemeinde		
Gemeinde		
		


Blatt 15

Netzverstärkung Bürstadt - Kühmoos

Änderung der 220-/380-kV-Höchstspannungsfreileitung
Bürstadt - BASF W210, Bl. 4542
 Änderung der 220-/380-kV-Höchstspannungsfreileitung
Pkt. Roxheim - Otterbach, Bl. 4532
 Änderung der 220-/380-kV-Höchstspannungsfreileitung
Pkt. Lamsheim - Abzweig Mutterstadt, Bl. 4557
 Änderung der 110-/220-/380-kV-Gemeinschaftsleitung mit
 Pflanzwerke Netzgesellschaft mbH
Mutterstadt - Maximiliansau, Bl. 4567
EMF Übersichtsplan
 1 : 5000

© 2019 Geobasisdaten:
 LVermGeo Rheinland-Pfalz
 vervielfältigt durch die

Amprion GmbH
 B-L
 Robert-Schuman-Straße 7, 44263 Dortmund



Ausgabe:	01.07.2020	08:39:18
Erstellt:	18.09.2019	12:15:40
Inhalt:	Planung	

OMEXOM

BU Technikzentrum, Büro Worms



Amprion GmbH
 B-LP / Betrieb / Projektierung
 A-PS / Genehmigungen Leitungen Süd