





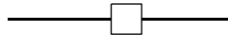
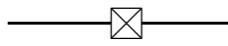


















© 2019 Geobasisdaten:  
 HVBG Hessen  
 vervielfältigt durch die

Amprion GmbH  
 B-L  
 Robert-Schuman-Straße 7  
 44263 Dortmund



- ### Legende
-  Landesgrenze
  -  Reg.- Bez. Grenze
  -  Kreisgrenze
  -  Gemeindegrenze
  -  Umspannanlage (Bestand)
  -  Tragmast (vorhanden) mit Leitungsachse
  -  Abspannmast (vorhanden) mit Leitungsachse
  -  Tragmast (geplant) mit Leitungsachse
  -  Abspannmast (geplant) mit Leitungsachse
  -  gepl. Tragmast am Altstandort und gepl. Leitung in vorh. Achse
  -  gepl. Abspannmast am Altstandort und gepl. Leitung in vorh. Achse
  -  abzubauenen Tragmast und anzubauende Leitung
  -  abzubauenen Abspannmast und anzubauende Leitung
  -  Umbeseilung
  -  Bewertungsbereich
  -  Einwirkungsbereich
  -  Lfd. Nummer maßgeblicher Immissionsort
  -  Maßgeblicher Immissionsort
  -  Lfd. Nummer maßgeblicher Minimierungsort (ggf. Bezugspunkt oder repräsentativer Bezugspunkt)
  -  Maßgeblicher Minimierungsort innerhalb und außerhalb des Bewertungsbereichs
  -  Dichte Bebauungsstruktur mit mehreren maßgeblichen Minimierungsorten
  -  Bezugspunkt
  -  Repräsentativer Bezugspunkt

Auslegungsvermerk der Gemeinde (Anhörungsverfahren § 43a EnWG i.V.m. §73 VwVfG)		vom .....	20 .....
Der Plan hat ausgelegen in der Zeit		bis .....	20 .....
in der Gemeinde .....			
Gemeinde		(Siegel)	
Planfeststellungsvermerk der Planfeststellungsbehörde			
Nach § 43b EnWG i.V.m. § 74 VwVfG planfestgestellt durch Beschluss		vom .....	20 .....
Planfeststellungsbehörde		(Siegel)	
Auslegungsvermerk der Gemeinde (Planfeststellungsbeschluss und festgestellter Plan (§ 43b EnWG i.V.m. § 74 VwVfG))			
Der Planfeststellungsbeschluss und Ausfertigung des festgestellten Planes haben ausgelegen in der Zeit		vom .....	20 .....
in der Gemeinde .....		bis .....	20 .....
Gemeinde		(Siegel)	

## Netzverstärkung Bürstadt - Kühmoos

### Änderung der 220-/380-kV- Höchstspannungsfreileitung Pkt. Roxheim - Otterbach, Bl. 4532



## EMF Übersichtskarte 1 : 5000

Zur Plananfertigung verwendete DGK 5: Rasterdaten Liegenschaftskarte (TIFF)		Stand der Schutzausweisungen: 03/2019	
Ausgabe:	01.07.2020	-/-	
Erstellt:	05.11.2019	SPIE	
Inhalt:	Planung		

