





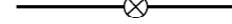











**Legende**

-  Landesgrenze
-  Reg.- Bez. Grenze
-  Kreisgrenze
-  Gemeindegrenze
-  Umspannanlage (Bestand)
-  Tragmast (vorhanden) mit Leitungsachse
-  Abspannmast (vorhanden) mit Leitungsachse
-  Tragmast (geplant) mit Leitungsachse
-  Abspannmast (geplant) mit Leitungsachse
-  gepl. Tragmast am Allstandort und gepl. Leitung in vorh. Achse
-  gepl. Abspannmast am Allstandort und gepl. Leitung in vorh. Achse
-  abzubauenender Tragmast und abzubauenende Leitung
-  abzubauenender Abspannmast und abzubauenende Leitung
-  Waldfläche
-  Planung nachrichtlich übernommen
-  Umbeseilung

**Anlage 10.3.1**

Auslegungsvermerk der Gemeinde (Anhörungsverfahren § 43a EnWG i.V.m. §73 VwVfG)		
Der Plan hat ausgelegen in der Zeit	vom .....	20 ...
	bis .....	20 ...
in der Gemeinde .....		
Gemeinde		(Siegel)
Planfeststellungsvermerk der Planfeststellungsbehörde		
Nach § 43b EnWG i.V.m. § 74 VwVfG planfestgestellt durch Beschluss	vom .....	20 ...
Planfeststellungsbehörde		(Siegel)
Auslegungsvermerk der Gemeinde (Planfeststellungsbeschluss und festgestellter Plan ( § 43b EnWG i.V.m. § 74 VwVfG))		
Der Planfeststellungsbeschluss und Ausfertigung des festgestellten Planes haben ausgelegen in der Zeit	vom .....	20 ...
	bis .....	20 ...
in der Gemeinde .....		
Gemeinde		(Siegel)

**Netzverstärkung Bürrstadt - Kühmoos** Blatt 1

Änderung der 220-/380-kV- Höchstspannungsfreileitung  
**Bürrstadt - BASF W 210, BI. 4542**  
 Änderung der 220-/380-kV- Höchstspannungsfreileitung  
**Pkt. Roxheim - Otterbach, BI. 4532**  
 Änderung der 220-/380-kV- Höchstspannungsfreileitung  
**Pkt. Lamsheim - Abzweig Mutterstadt, BI. 4557**  
 Änderung der 110-/220-/380-kV- Gemeinschaftsleitung mit  
 Pfalzwerke Netzgesellschaft mbH  
**Mutterstadt - Maximiliansau, BI. 4567**  
**EMF Blattschnittübersicht**  
**1 : 25000**

Zur Plananfertigung verwendete TK 25: 6316, 6416

Ausgabe:	01.07.2020	-/-
Erstellt:	25.03.2020	SPIE/Ju
Inhalt:	Planung	



© 2019 Geobasisdaten:  
HVBG Hessen  
vervielfältigt durch die  
  
Amprion GmbH  
B-L  
Robert-Schuman-Straße 7  
44263 Dortmund

© 2019 Geobasisdaten:  
L'VermGeo Rheinland-Pfalz  
vervielfältigt durch die  
  
Amprion GmbH  
B-L  
Robert-Schuman-Straße 7  
44263 Dortmund