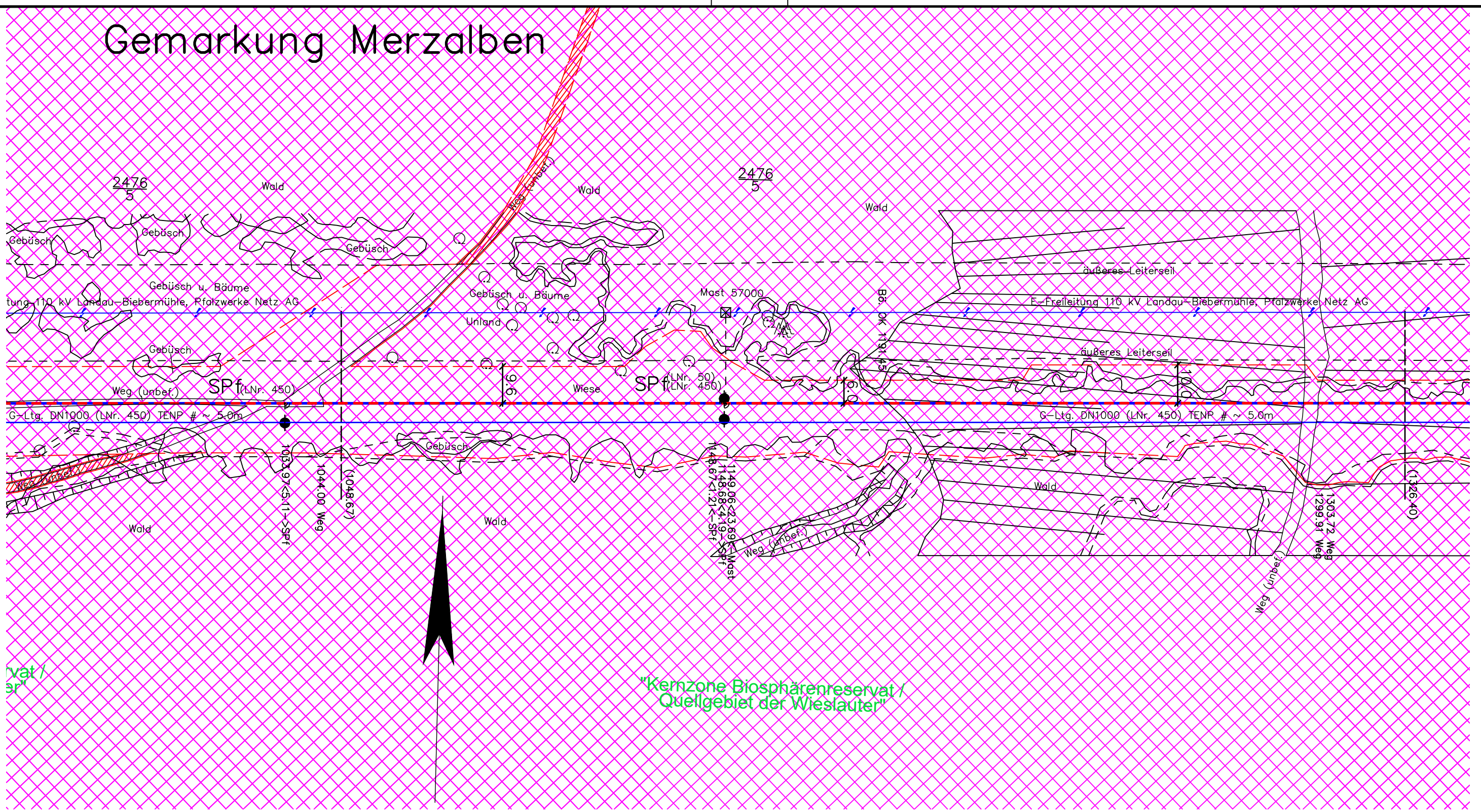


Gemarkung Merzalben



Legende:



- geplante TENP III / Austausch in gleicher Trasse
- geplante TENP III / Neuverlegung
- Arbeitsstreifen
- Überfahrt / Zufahrt
- Fläche für temporäre Ablaufführung bei Grundwasserhaltung
- Darstellung der TS-Punkte mit Nr. und Winkel
- - - Fremdleitung

Bodenfunktionsbewertung:

- | | | |
|---|--|--|
| sehr gering | abgeschätzt und eingefügt durch
die Dr. Spang GmbH: | gering |
| mittel | | mittel |
| hoch | | mittel bis hoch (Böden auf Bergkuppen und -hängen) |
| sehr hoch | | hoch bis sehr hoch (Tal- und Auenböden) |
| keine Bewertung vorhanden (häufig Waldflächen) | | |

Plangrundlage:

Trassierungsplan: OGE, Stand 02.06.21
 Bodenfunktionsbewertung: Landesamt für Geologie und Bergbau Rheinland-Pfalz, Stand 07.05.21

 <p>DR. SPANG</p>	<p>Lageplan mit Bodenfunktionen Blatt G 3182</p>	<p>Anlage: 2.1</p> <p>Projekt Nr.: 40.6722</p> <p>Plan Nr.: 40.6722/ 2.1</p>
	<p>AUFTRAGGEBER:</p> 	<p>PROJEKT:</p> <p>TENP III Mittelbrunn - Klingenmünster</p>