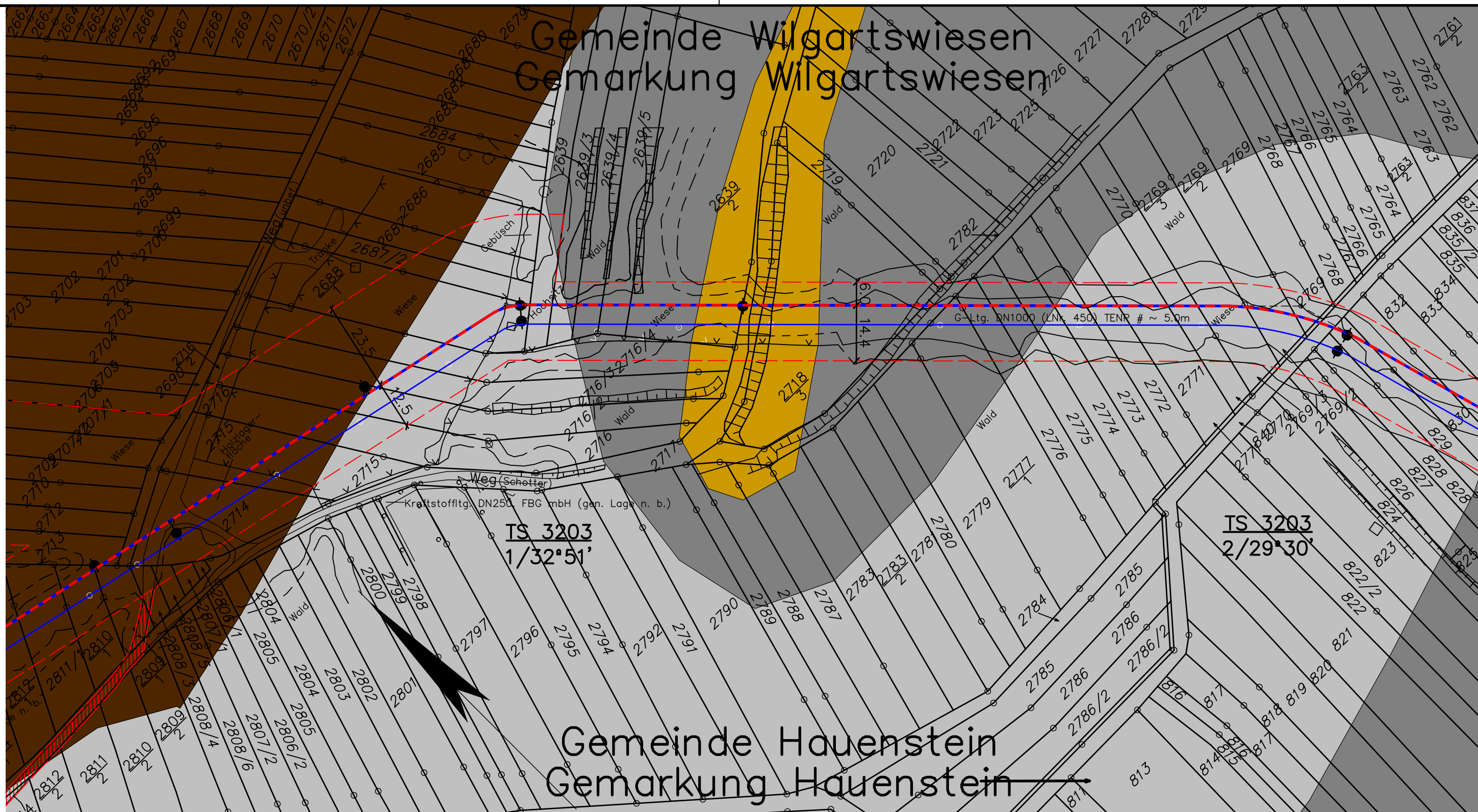






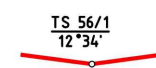



# Gemeinde Wilgartswiesen Gemarkung Wilgartswiesen

# Gemeinde Hauenstein Gemarkung Hauenstein



## Legende:

-  geplante TENP III / Austausch in gleicher Trasse
-  geplante TENP III / Neuverlegung
-  Arbeitsstreifen
-  Überfahrt / Zufahrt
-  Fremdleitung
-  Fläche für temporäre Ablaufleitung bei Grundwasserhaltung
-  Darstellung der TS-Punkte mit Nr. und Winkel

BP X  Signatur bei Abweichungen  
sondiertes Bodenprofil zu BK50 BW

Plangrundlage:

Trassierungsplan: OGE, Stand 02.06.21

Bodentypen: Landesamt für Geologie und Bergbau Rheinland-Pfalz, Stand 23.03.21



DR. SPANG

Lageplan mit Bodentypen  
Blatt G 3203

AUFTRAGGEBER:



PROJEKT:

TENP III  
Mittelbrunn - Klingenmünster

Anlage: 1.1

Projekt Nr.: 40.6722

Plan Nr.: 40.6722/ 1.1

Datum: 07.05.2021

Maßstab: 1 : 1.000

Gezeichnet: Wen

Geprüft: Hepp