

Gemeinde Merzalben
Gemarkung Merzalben

Anschl.-Blatt Z 032

2476
5

2475

4306/1

Scheidbach

2475
2

4306
4

4248

Weg

4295
2

4296
1

4296
2

4295
3





Gemeinde Wilgartswiesen
Gemarkung Wilgartswiesen

Die Leitung ist
kathodisch geschützt

200 m
180 m
160 m
140 m
120 m
100 m
80 m
60 m
40 m
20 m
0 m

0 m 20 m 40 m 60 m 80 m 100 m 120 m 140 m 160 m 180 m 200 m

Legende :

-  geplante TENP III / Austausch in gleicher Trasse
-  geplante TENP III / Neuverlegung
-  Arbeitsstreifen
-  Überfahrt / Zufahrt

Parallel zur Ferngasleitung verläuft
zugehöriges Betriebskabel
Deckung = Ltg. DN 1000

Plan-Berichtigungen

Rev.	Grund	Angef.	Gepr.	Freigeg.
10				
09				
08				
07				
06				
05				
04				
03				
02				
01				

Auftragnehmer:



Vorhabenträger:



Leitung: Netzausbau TENP III Mittelbrunn - Klingenmünster

Gemarkung: Wilgartswiesen, Merzalben

Gemeinde: Wilgartswiesen, Merzalben

Kreis: Landkreis Südwestpfalz

Projektnummer TENP
TN 19037

Proj. Nr. OGE
DP 20061

Leitungs-Nr.
050 000 000

Maßstab
1 : 2000

Blatt-Nr.
Z 032A

Zufahrtsplan

Diesem Plan liegen katasterliche Unterlagen zu Grunde Signaturen nach ZVAUT

Katasteramt
Original-Maßstab
Westpfalz
Alkis

Anschl.-Blatt 031E

Prü-
fungen

Zufahrtsplan erstellt: März 2021, VB Kroll

geprüft: 19.03.2021, OGE / TPLP

freigegeben: 26.03.2021, OGE / TPLT

Anschl.-Blatt